LIBRARY
WEATHER BUREAU
No. 12895.
Class

LIBRARY
SIGNAL OFFICE.
No. 12895
Shelf
Case

ANNALES

DU

BUREAU CENTRAL MÉTÉOROLOGIQUE

DE FRANCE.

PLUIES EN FRANCE.

LIBRARY
SIGNAL OFFICE.
No. 12895
Shelf
Case

LIBRARY
APR 3 1891
SIGNAL OFFICE.

5v

MINISTÈRE DE L'INSTRUCTION PUBLIQUE.

ANNALES

DU

BUREAU CENTRAL MÉTÉOROLOGIQUE

DE FRANCE,

PUBLIÉES

PAR E. MASCART,

DIRECTEUR DU BUREAU CENTRAL MÉTÉOROLOGIQUE.

QC
989
.F8
A56
année
1887
pt. 3

ANNÉE 1887.

III.

PLUIES EN FRANCE.

OBSERVATIONS PUBLIÉES

AVEC LA COOPÉRATION DU MINISTÈRE DES TRAVAUX PUBLICS.

PARIS,

GAUTHIER-VILLARS ET FILS, IMPRIMEURS-LIBRAIRES,

Quai des Grands-Augustins, 55.

1889

LIBRARY
N.O.A.A.
U.S. Dept. of Commerce

LIBRARY
APR 3 1891
SIGNAL OFFICE.

SUR LE

RÉGIME DES PLUIES EN FRANCE

PENDANT L'ANNÉE 1887.

Introduction.

Publication des observations. — Les observations de pluies recueillies en France pendant l'année 1887 sont publiées d'après la méthode adoptée pour les années précédentes. La France a été divisée en quatre grandes régions naturelles, correspondant aux quatre versants de la mer du Nord, de la Manche, de l'Océan et de la Méditerranée; les versants ont été subdivisés en bassins principaux, et chaque bassin principal en bassins secondaires. Le nombre des pluviomètres (1783) est resté très sensiblement le même qu'en 1886 (1785); mais la répartition en est légèrement modifiée.

Le Tableau suivant, dressé d'après le résumé qui termine le Volume, indique la distribution des stations sur les divers bassins.

TABLEAU I. — NOMBRE DE STATIONS PAR BASSINS EN 1887.

	Stations.
Versant de la mer du Nord.	
Bassins du Rhin, de la Meurthe et de la Moselle	71
Bassins de la Meuse, de la Chiers et de la Sambre	49
Bassins de l'Escaut, de la Lys, de l'Yser et de l'AA	35
Versant de la Manche.	
Bassins de la Canche, de la Somme, de la Béthune, etc	56
Bassin de la Seine :	
Bassin de l'Yonne	62
» de la Seine supérieure	36
» de la Seine, entre Montereau et le confluent de l'Oise	30
» de la Marne	47
» de l'Aisne	28
» de l'Oise	34
» du Loing	14
A reporter	462

	Stations.
Report	462
Région de la Beauce et bassin de l'Eure	24
Bassin de la Seine inférieure, au-dessous du confluent de l'Oise	30
Bassins entre la Seine et la pointe de Bretagne :	
Bassins de la Touque, de la Dive, de l'Orne, de la Vire et de la Douve	34
Bassins entre le cap de la Hague et la pointe de Bretagne	26
Versant de l'Océan.	
Petits bassins du sud de la Bretagne	38
Bassin de la Vilaine	43
Bassin de la Loire :	
Bassin de la Loire supérieure	49
» de l'Allier	38
» du Cher	48
» de l'Indre	17
» de la Creuse	21
» de la Vienne	33
» de la Loire, du Bec-d'Allier à Angers	36
» du Loir	32
» de la Sarthe	49
» de la Mayenne	23
» de la Loire inférieure (rive droite)	10
» de la Loire inférieure (rive gauche)	28
Bassins entre la Loire et la Gironde :	
Bassins de la Sèvre niortaise et de la Vie	36
Bassin de la Charente	30
Bassin de la Gironde :	
Bassin de la Dordogne	39
» du Lot	32
» du Tarn et de l'Aveyron	40
» de la Garonne, cours supérieur, et affluents des Pyrénées	20
» de la Garonne au-dessous de Toulouse, bassins du Gers et de la Baïse, bassin de la Gironde	47
Bassins entre la Gironde et les Pyrénées :	
Petits bassins entre la Gironde et l'Adour	18
Bassin de l'Adour	35
Versant de la Méditerranée.	
Bassins entre les Pyrénées et le Rhône :	
Bassins du Tech, de la Tet et de l'Agly	38
Bassin de la Sègre	3
» de l'Aude	33
Bassins de l'Orb, de l'Hérault, du Lez et du Vidourle	34
Bassin du Rhône :	
Bassin de la Saône supérieure	57
» de la Saône inférieure, au-dessous du confluent du Doubs	30
» du Doubs	21
» du Rhône proprement dit, cours moyen	43
» de l'Isère	32
» de la Durance	37
» de l'Ardèche, de la Cèze et du Gard; petits bassins de la rive droite du Rhône	41
» du Rhône proprement dit, cours inférieur (rive gauche)	27
Région de Nice :	
Petits bassins entre le Rhône et les Alpes	44
Corse	5
Total	1783

Dans le Tableau ci-dessous, les stations ont été classées par départements; afin qu'on puisse comparer la situation actuelle avec celle de l'année précédente, nous rappelons les nombres de 1886 à côté de ceux de 1887.

TABLEAU II. — NOMBRE DE STATIONS PAR DÉPARTEMENTS.

Départements.	1886.	1887.	Départements.	1886.	1887.	Départements.	1886.	1887.
			Reports	457	443	*Reports*	1067	1075
Ain	15	13	Finistère	11	14	Nord	32	23
Aisne	8	8	Gard	17	39	Oise	20	24
Allier	33	29	Garonne (Haute-)	8	10	Orne	22	23
Alpes (Basses-)	17	16	Gers	16	16	Pas-de-Calais	22	24
Alpes (Hautes-)	17	16	Gironde	42	45	Puy-de-Dôme	21	20
Alpes-Maritimes	6	5	Hérault	27	27	Pyrénées (Basses-)	14	15
Ardèche	3	3	Ille-et-Vilaine	40	39	Pyrénées (Hautes-)	12	12
Ardennes	19	27	Indre	7	7	Pyrénées-Orientales	40	38
Ariège	10	11	Indre-et-Loire	35	34	Rhône	17	15
Aube	35	25	Isère	8	6	Saône (Haute-)	24	23
Aude	31	36	Jura	3	2	Saône-et-Loire	36	39
Aveyron	8	8	Landes	9	9	Sarthe	42	43
Belfort	2	1	Loir-et-Cher	23	22	Savoie	29	27
Bouches-du-Rhône	40	38	Loire	18	20	Savoie (Haute-)	22	22
Calvados	20	20	Loire (Haute-)	10	8	Seine	16	14
Cantal	3	3	Loire-Inférieure	29	26	Seine-Inférieure	36	32
Charente	15	15	Loiret	16	17	Seine-et-Marne	10	10
Charente-Inférieure	11	12	Lot	29	29	Seine-et-Oise	24	23
Cher	40	32	Lot-et-Garonne	4	4	Sèvres (Deux-)	48	46
Corrèze	7	7	Lozère	43	41	Somme	24	27
Corse	6	5	Maine-et-Loire	4	4	Tarn	8	10
Côte-d'Or	34	42	Manche	12	13	Tarn-et-Garonne	17	14
Côtes-du-Nord	5	4	Marne	37	50	Var	16	17
Creuse	12	10	Marne (Haute-)	27	21	Vaucluse	18	19
Dordogne	2	2	Mayenne	25	24	Vendée	17	15
Doubs	19	19	Meurthe-et-Moselle	30	30	Vienne	4	6
Drôme	2	1	Meuse	21	21	Vienne (Haute-)	33	34
Eure	18	17	Morbihan	30	36	Vosges	56	55
Eure-et-Loir	19	18	Nièvre	29	18	Yonne	38	38
A reporter	457	443	*A reporter*	1067	1075	Totaux	1785	1783

La diminution du nombre des stations dans quelques départements, notamment dans l'Aube, le Cher, la Nièvre, provient de la suppression d'un certain nombre de postes pluviométriques dépendant du service des Ponts et Chaussées; mais ces suppressions, faites seulement dans les régions où les stations sont nombreuses, ne peuvent nuire à l'ensemble des observations.

Les pertes de ce côté se trouvent compensées au total par les postes nouveaux créés par les commissions météorologiques dans l'Aude, la Marne et principalement dans le Gard, où le nombre des stations a plus que doublé.

Les mêmes lacunes regrettables sont toujours à signaler dans l'Ardèche,

l'Aveyron, le Cantal, la Corrèze, les Côtes-du-Nord, la Dordogne, la Drôme, l'Indre, le Jura, le Lot-et-Garonne, le Maine-et-Loire et la Vienne.

Dans la Drôme, quelques stations nouvelles, dues à l'initiative privée, envoient leurs observations depuis 1888 et figureront dans le Volume suivant. Dans la Vienne, au contraire, on a perdu successivement, depuis quelques années, la moitié des stations de ce département; cette perte est d'autant plus regrettable qu'elle porte sur des stations déjà anciennes, dont quelques-unes avaient fourni pendant près de dix ans des observations régulières.

Le Tableau résumé qui termine le Volume contient, comme les années précédentes, les relevés mensuels pour toutes les stations dont les observations sont parvenues au Bureau central météorologique, directement ou par l'intermédiaire du Service hydrométrique du bassin de la Seine. On a maintenu, comme dans les Volumes antérieurs, les totaux trimestriels et le total de l'année. Enfin la dernière colonne du Tableau se rapporte au nombre annuel des jours de pluie constaté dans chacune des stations qui ont fourni des observations régulières.

Dans l'impossibilité matérielle de publier le détail de toutes les observations, on s'est borné à donner *in extenso* les relevés journaliers d'environ 925 stations convenablement choisies d'après leur situation topographique et en tenant compte de la qualité et de la régularité des observations. Dans les pays montagneux, le nombre des stations maintenues pour le détail est comparativement plus grand que dans les plaines, et la réduction n'a pas porté sur les régions où les pluviomètres sont encore clairsemés.

Les observations des Écoles normales primaires qui, dans les conditions où elles sont faites, devraient donner, pour ainsi dire, un cadre à cette partie de la publication, n'y figurent qu'en assez petit nombre; ces observations paraissent trop souvent défectueuses.

Une autre lacune plus grave, car on n'a pu la combler, doit être encore signalée dans la partie de ce Volume relative au détail des pluies. Le bassin de l'Aude, représenté les années précédentes par une douzaine de stations, figure cette année avec une seule station, du département de l'Hérault. Malgré des demandes réitérées, le détail des observations faites dans les 35 stations de la Commission météorologique de l'Aude ne nous est pas parvenu, et nous n'avons pu qu'indiquer les résultats mensuels dans le Tableau résumé qui termine le Volume.

Comme dans les Volumes précédents, les hauteurs de pluies sont exprimées en nombres ronds de millimètres, et le total mensuel est, en chaque cas, non pas celui des nombres inscrits aux différentes dates dans les Tableaux, mais la somme exacte des pluies partielles consignées par les observateurs. On a indiqué par un zéro les hauteurs inférieures à $0^{mm},5$; un point indique qu'il n'est pas tombé d'eau. Ajoutons que les observations sont faites à 8^h ou à 9^h du matin,

quelquefois à midi, et que le nombre inscrit à une date donnée représente généralement la pluie tombée depuis la veille.

Dans le Tableau résumé, l'altitude des stations est inscrite à la première colonne; lorsque cette indication n'a pas été fournie par l'observateur, nous donnons, à titre de renseignement, les cotes de la Carte de l'État-Major. Ces cotes, qui représentent l'altitude du lieu et non celle du pluviomètre, comportent nécessairement quelque incertitude; pour les distinguer, on les a fait suivre d'un astérisque.

Construction des Cartes. — Le présent Volume est accompagné de 5 Planches, comprenant 17 Cartes, savoir : la Carte de la pluie totale tombée pendant l'année, 12 Cartes mensuelles et 4 Cartes trimestrielles.

Nous étudierons plus loin chacune de ces Cartes; disons seulement que les courbes qui limitent les hachures passent approximativement par les points où la quantité d'eau tombée est la même; elles sont tracées de 50^{mm} en 50^{mm} sur les Cartes mensuelles, de 100^{mm} en 100^{mm} sur les Cartes trimestrielles, et de 200^{mm} en 200^{mm} sur la Carte annuelle.

Plusieurs mois de l'année 1887 étant très peu pluvieux, on a cru devoir donner plus de précision aux Cartes mensuelles en traçant la courbe de 25^{mm} toutes les fois qu'il a été possible de le faire : on verra que, dans bien des cas, cette courbe présente un réel intérêt.

Premier trimestre de 1887.

Janvier. — Le mois de janvier est peu pluvieux, et partout, sauf dans la région du Sud-Ouest, au fond du golfe de Gascogne et au nord des Pyrénées, et dans le département du Var, la hauteur d'eau tombée est notablement inférieure à la moyenne.

Deux périodes de pluie sont à signaler pendant ce mois.

La première va du 3 au 10 environ et s'étend à toute la France. Elle est déterminée par l'apparition, le 4 janvier, d'une forte dépression ayant son centre au nord de l'Écosse et qui, jusqu'au 10, se maintient au nord-ouest de la France en se comblant peu à peu. La neige tombe partout, principalement en Auvergne, dans la région des Pyrénées, dans le Jura, le Doubs, la Creuse et même dans le Gard. Tout le Midi reçoit, jusqu'au 8 ou 9 janvier, des neiges ou des pluies abondantes. Il en est de même en Bretagne où les averses sont moins violentes mais persistent jusqu'au 13.

La seconde période s'étend du 16 au 19 ou au 20. Elle est aussi à peu près générale, mais très faible partout, sauf en Bretagne, où les pluies sont moyennes,

et dans la région des Pyrénées, où elles sont très fortes. Le nord, l'est et le midi de la France ne reçoivent que très peu d'eau.

Du 20 au 31, aucune pluie importante n'est à signaler.

Les pluies de janvier sont résumées *Pl. II, fig.* 1. Il n'est tombé plus de 200^{mm} d'eau que dans le bassin de l'Adour, où le maximum 386^{mm} a été observé à Gélan. Un minimum remarquable de moins de 25^{mm} s'étend sur toute la moitié est de la France, jusqu'au nord de la Suisse, englobant, avec le Plateau de Langres, le Morvan, la Côte-d'Or et le Plateau central, une région où la pluie est supérieure à 25^{mm}, mais inférieure à 50^{mm}, sauf vers le Morvan. On peut signaler encore deux minima intéressants, au sud du lac de Genève et dans la région des Alpes.

Février. — Le mois de février est d'une sécheresse remarquable pour toute la France, sauf les côtes de la Méditerranée. Dans la partie méridionale du Var seulement, il est tombé plus de 150^{mm} d'eau, et, en dehors de cette région, on n'a observé 100^{mm} que dans le département de l'Hérault et dans les Pyrénées-Orientales. Notons en passant ce maximum des Pyrénées-Orientales; il constitue une exception remarquable dans la distribution mensuelle des pluies et nous ne le retrouverons qu'en décembre.

Par toute la France, sauf dans une faible région du sud de la Bretagne, au nord des Pyrénées, sur les Cévennes et dans la région de la Méditerranée, il est tombé moins de 25^{mm} d'eau.

Du 1er au 3, un centre de dépression est au nord des Iles Britanniques; la pression barométrique en France est supérieure à 765^{mm} : la pluie est générale, mais partout très faible, particulièrement dans le Midi.

Du 10 au 15, la pression barométrique est encore très élevée; un centre de dépression apparaît le 10 au sud de la Provence et détermine une violente tempête mêlée de grêle et de neige : la pluie est générale sur la Méditerranée et forte dans les Pyrénées-Orientales, l'Hérault et la région de Nice. Rien au nord du Plateau central.

Le 27 et le 28, une aire de très fortes pressions (780^{mm}) s'étend sur le centre de l'Europe; le baromètre baisse un peu sur la Méditerranée et quelques pluies sont signalées sur les côtes.

La Carte des pluies de février (*Pl. II, fig.* 2) résume ce qui précède sans rien présenter de particulier.

Mars. — Du 1er au 10 mars, le régime des fortes pressions persiste en France et le temps est sec presque partout. Le 11, le baromètre descend à 760^{mm}, les basses pressions sont sur le centre du continent, les vents d'Est dominent et amènent un froid rigoureux accompagné de chutes de neige dans l'Est, au nord

du Plateau central, dans le bassin du Rhône : cette situation se maintient jusqu'au 20.

Du 21 au 26, le régime change; le centre des basses pressions se trouve sur les Iles Britanniques et la mer du Nord, le vent souffle de l'Ouest, la température s'élève et les pluies sont générales; elles sont particulièrement abondantes dans le bassin de la Gironde où elles cessent le 25, et dans tout l'est de la France où elles persistent jusqu'au 29.

Du 26 au 31, les fortes pressions venues du golfe de Gascogne se déplacent le long de nos côtes en remontant vers le Nord; le vent souffle du Nord, la température s'abaisse, les pluies cessent, sauf dans l'Est.

La Carte des pluies de mars (*Pl. II, fig.* 3) montre que, pour l'ensemble de la France, la hauteur d'eau recueillie est encore bien inférieure à la moyenne. Dans une assez vaste région de l'Ouest et du Nord, sur les versants de l'Océan et de la Manche, il est tombé moins de 25^{mm} d'eau. On n'a recueilli plus de 100^{mm} que sur le versant sud-est des Cévennes, sur les Vosges, le Jura, les Alpes de Savoie : entre ces deux dernières régions, on voit se dessiner nettement le minimum déjà signalé de la vallée du Rhône, au sud du lac de Genève.

Les pluies du premier trimestre de 1887 sont figurées sur la *Pl. V, fig.* 1. Ces pluies sont très faibles; presque partout il est tombé moins de 200^{mm} d'eau : le fond du golfe de Gascogne et le versant nord des Pyrénées d'une part, le versant sud-est des Cévennes et la Provence de l'autre, font exception, avec quelques points très limités des Vosges et des Alpes de Savoie.

Gélan, Laruns, Bedous, dans les Basses-Pyrénées, et Collobrières, dans le Var, ont donné plus de 400^{mm}.

Deuxième trimestre de 1887.

Avril. — La première quinzaine d'avril est assez pluvieuse. Du 1er au 2, du 5 au 7, du 12 au 14, la pluie est à peu près générale en France. Les deux premiers groupes sont assez faibles dans le Nord et l'Ouest; ils prennent une grande importance dans le Midi, notamment dans les bassins du Lot, du Tarn, de l'Adour, de l'Hérault, sur le versant sud-est des Cévennes et en Provence.

Du 12 au 14 ou 15, au contraire, il pleut peu en Provence et sur le versant de la Méditerranée, très peu dans l'Ouest, et la hauteur d'eau observée n'est un peu considérable que dans les bassins de la Gironde et de l'Adour et dans la partie sud des Cévennes. Sur les Vosges et les Alpes de Savoie on constate aussi des pluies notables durant cette période.

La seconde quinzaine d'avril offre une distribution des pluies bien différente. Toute la région située au sud du Plateau central reçoit très peu d'eau; dans les

bassins du Lot, du Tarn, de l'Adour, de la Gironde, dans la région des Cévennes et la Provence, on ne compte en moyenne que deux ou trois jours de faible pluie. Au contraire, sur les côtes de la Manche et de l'Océan, particulièrement en Bretagne, le temps est constamment pluvieux du 21 au 30.

Dans les premiers jours du mois la situation est assez variable. Les fortes pressions se tiennent en moyenne au nord-ouest et à l'est de l'Europe; diverses dépressions secondaires traversent la France, et notamment, du 6 au 8, une aire de basses pressions s'étend sur le sud de la France et l'Italie, marchant vers le Sud-Est : elle détermine les pluies signalées dans cette période et qui sont surtout abondantes dans le Midi.

La situation est tout autre dans les derniers jours. A partir du 21, une zone de basses pressions s'approche des côtes anglaises et reste stationnaire sur les Iles Britanniques jusqu'au 28; le vent d'Ouest domine et la pluie tombe dans l'Ouest et le Nord, épargnant la région située au sud du Plateau central.

La Carte des pluies d'avril (*Pl. II, fig.* 4) montre que, dans ce mois, l'influence des pluies de la première quinzaine prédomine; les régions de maximum sont sensiblement les mêmes que pour les mois précédents, savoir : le versant nord des Pyrénées, le versant sud-est des Cévennes, la Provence. Le régime général est toujours le même, c'est le régime d'hiver; il va changer dans les mois suivants.

Mai. — Le mois de mai est orageux et pluvieux; mais il est remarquable plutôt par le grand nombre de jours de pluie (qui dépasse 25 dans beaucoup de stations des Vosges et du Jura) que par la hauteur d'eau recueillie.

La Carte relative à ce mois (*Pl. III, fig.* 1) fait ressortir un contraste frappant avec la distribution moyenne des pluies durant les mois qui précèdent. Les régions épargnées sont presque exactement celles qui, en janvier, février et mars avaient reçu le plus d'eau, et la ligne de 25^{mm} dessine à très peu près sur les côtes de la Méditerranée et au sud de la Bretagne les régions pluvieuses du premier trimestre.

D'une manière générale, c'est l'est de la France, les Vosges, le Morvan, le Jura, les Alpes de Savoie, les bassins de la Marne supérieure, de la Seine supérieure, de l'Allier, de la Saône, du Doubs et du Rhône supérieur qui reçoivent la plus grande quantité d'eau; celle-ci ne dépasse 200^{mm} que dans une région limitée des Vosges et en un point du Morvan.

De la pointe de la Manche à l'embouchure de la Gironde, en Bretagne et sur les côtes de l'Océan, on observe moins de 50^{mm}; et de même sur le versant de la Méditerranée depuis les Pyrénées orientales jusqu'au sud de la Savoie.

Les pluies du mois de mai se rattachent à deux états généraux de l'atmosphère très différents.

Pendant la première semaine et la dernière, la température est assez douce et le temps orageux. Du 1er au 6, les basses pressions s'étendent sur l'ouest de l'Europe, le vent d'Est domine, des orages sont signalés presque partout en France. Il en est de même du 26 au 31 avec une situation barométrique un peu différente; les fortes pressions s'étendent alors au nord-ouest et au sud du continent, le baromètre étant bas sur la France et le centre de l'Europe.

Du 7 au 26, au contraire, le froid est rigoureux; les hautes pressions occupent d'abord les Iles Britanniques et la mer du Nord, puis font place à une forte dépression qui détermine des pluies générales dans les régions du Nord, sans élever la température. Des chutes de neige sont signalées dans les parties montagneuses du nord et de l'est de la France et augmentent notablement la moyenne pluviométrique dans les régions.

Juin. — Le régime pluvieux et orageux des derniers jours du mois de mai persiste jusqu'au 5 juin. Une dépression orageuse, venue par la Gascogne, traverse la France du Sud-Ouest au Nord-Est; les pluies sont générales et particulièrement importantes dans l'Est. Les côtes de l'Océan, au-dessus de la Gironde et celles de la Méditerranée, reçoivent relativement peu d'eau.

Du 5 au 20 juin, les fortes pressions persistent sur la France et la situation se modifie très peu pendant ces quinze jours; le temps reste au beau presque partout; quelques pluies d'orage sont seules à signaler dans le Midi.

Du 20 au 25, la situation orageuse des premiers jours reparaît. Une dépression faible se forme le 22 sur le golfe de Gênes; elle amène dans le Midi des pluies qui s'étendent vers le Centre, épargnant l'Ouest, le Nord et l'Est ainsi que la Provence. Cette période est remarquable par la fréquence des orages dans le Centre et le Midi.

Enfin du 26 au 28, le baromètre restant élevé sur l'Océan, sous l'influence d'une nouvelle dépression dans le golfe de Gênes, la pluie tombe principalement au sud du Plateau central, dans les bassins de la Garonne et de l'Adour.

La Carte de juin (*Pl. III, fig.* 2) montre que, en moyenne, ce mois est peu pluvieux. On n'observe 200mm qu'à Foix, et plus de 150mm que dans une région étroite au nord des Pyrénées et sur quelques points des Vosges. Le versant nord des Pyrénées, les monts d'Auvergne, le Morvan, les Vosges, reçoivent plus de 100mm d'eau. La courbe de 25mm enveloppe des régions étendues sur le Nord et le Centre, sur les côtes de l'Océan et de la Méditerranée.

Les pluies du second trimestre de 1887 sont résumées *Pl. V, fig.* 2.

Troisième trimestre de 1887.

Juillet. — Le mois de juillet est plus orageux encore que les mois précédents. Tandis que, en mai et juin, les manifestations orageuses ne sont sensibles que pendant les premiers jours et les derniers, on les trouve en juillet du commencement à la fin du mois; elles sont particulièrement fréquentes du 15 au 23.

Aussi paraît-il difficile de distinguer des groupes de pluie très nets ou nettement localisés; mais il faut signaler une particularité remarquable que fait ressortir la Carte figurative (*Pl. III, fig.* 3) et qui semble en relation étroite avec le caractère orageux du mois : c'est, en dehors des régions habituelles de maximum, l'abondance relative des pluies dans le centre de la France. Cette région pluvieuse s'étend vers le Midi, tandis que la ligne de 25^{mm} découpe une zone très nette le long des côtes de la Manche jusqu'au sud de la Bretagne.

C'est à la période du 15 au 23 qu'est due surtout cette distribution particulière. Des pluies abondantes tombent alors dans les bassins de la Loire supérieure, de l'Allier, de la Creuse, de la Vienne, des Deux-Sèvres, de la Charente, s'étendant d'une part aux bassins de la Saône inférieure et du Rhône, de l'autre, au bassin de l'Adour et au versant nord des Pyrénées, tandis que le Nord et l'Est ne reçoivent que des pluies assez faibles.

Il semble que ces pluies soient en relation avec deux dépressions qui apparaissent le 17 sur la Méditerranée et le golfe de Gênes, puis se fondent en s'étendant sur le midi de la France pour disparaître le 20. Il faut y voir surtout des manifestations orageuses : du 17 au 22 et notamment le 20, des orages violents ont été signalés en presque tous les points du midi et du centre de la France; ils se sont étendus le 22 jusqu'à la région de Paris.

Août. — Le régime orageux continue. Les orages sont peu nombreux du 1er au 14 et nous n'avons à signaler jusqu'à cette date que quelques averses locales sans importance. Ils deviennent fréquents dans la seconde quinzaine et forment, ainsi que les pluies qu'ils déterminent, deux groupes très nets, portant sur toute la France, mais faibles dans le Midi et sur les côtes de la Méditerranée.

Le premier groupe se présente du 14 au 21. Durant cette période, diverses dépressions traversent la France; les pluies sont générales et portent principalement sur les régions montagneuses du Centre et de l'Est.

Le second groupe, moins important, s'étend du 28 au 31. Les orages, fréquents, sont particulièrement violents le 28; la pluie tombe surtout dans l'Ouest et le Centre.

Sur la Carte du mois d'août (*Pl. III, fig.* 4) on voit que les régions pluvieuses se trouvent principalement dans le Centre, à l'ouest du Plateau central, et dans l'Est, sur les Alpes, le Jura et les Vosges méridionales. Le versant nord des Pyrénées reçoit beaucoup moins d'eau que durant les mois précédents. La région de minimum, presque toujours dessinée au sud-ouest du lac de Genève, n'apparaît pas ici avec sa netteté habituelle, et c'est dans le voisinage de cette région, sur le Jura méridional d'un côté, sur les Alpes de Savoie de l'autre, qu'on observe les plus grandes quantités d'eau recueillies (235^{mm} à Hauteville, 273^{mm} au col des Gets).

Septembre. — Le mois de septembre est, en moyenne, très peu pluvieux. Sur une surface supérieure aux deux tiers de la surface de la France, la hauteur d'eau tombée est inférieure à 50^{mm}.

La situation orageuse des mois précédents continue jusqu'au 8; des pluies, faibles dans le Midi, tombent pendant la première semaine de septembre.

Du 8 au 25, le vent vient du Nord, la température est très basse, des pluies notables sont signalées dans le Nord et l'Est; elles sont à peu près nulles dans le Midi, très faibles partout ailleurs.

Du 27 au 30, on constate un groupe de pluies à peu près générales, portant principalement sur le versant de l'Océan, du sud de la Bretagne à l'embouchure de la Charente, et, sur le Midi, le long de l'Océan et des Pyrénées, dans les bassins de la Dordogne et du Lot.

La Carte relative à ce mois (*Pl. IV, fig.* 1) montre que les régions où l'on a recueilli plus de 100^{mm} d'eau sont peu importantes et fort disséminées. Le versant nord des Pyrénées reçoit relativement très peu de pluie, et la ligne de 25^{mm} dessine des régions intéressantes au nord de la Bretagne, au nord du Plateau central et dans le Midi.

La *Pl. V, fig.* 3 résume les pluies du troisième trimestre. Elle fait ressortir l'abondance des pluies dans le Centre qui caractérise le régime orageux des mois de juillet et d'août.

Quatrième trimestre de 1887.

Octobre. — La hauteur d'eau recueillie pendant le mois d'octobre est encore un peu inférieure à la moyenne.

On peut distinguer dans ce mois deux périodes principales de pluies.

La première, du 8 au 15, est provoquée par une forte dépression qui, venue du golfe de Gascogne, traverse la France le 9 et le 10 en se dirigeant vers le Danemark. Le vent souffle du Nord, la température est basse, les pluies sont géné-

rales et la neige tombe sur les régions montagneuses. Les côtes de la Méditerranée reçoivent peu d'eau.

Pendant la seconde période, moins importante que la première, du 25 au 31, la pluie se distribue d'une manière analogue. Le Midi est encore épargné, même dans la région des Pyrénées, et c'est la Bretagne avec l'Est et le versant de la Manche qui reçoivent la plus forte quantité d'eau.

Il importe de remarquer que, durant cette période, la pluie n'est vraiment générale que du 28 au 30. Un changement se produit à cette époque dans la situation du temps; le baromètre, très haut jusqu'au 26 sur la France et le sud-ouest de l'Europe, baisse lentement le 27 et le 28, puis rapidement le 29. Une forte dépression passe au nord de la France et une violente tempête sévit le 30 sur les côtes de la Manche et de la Bretagne. Ce jour-là, des pluies sont signalées partout, même dans le Midi.

Les pluies d'octobre sont résumées *Pl. IV, fig.* 2; sur la côte de la Méditerranée seulement on trouve une région où il est tombé moins de 25^{mm} d'eau.

Novembre. — Novembre est le mois le plus humide de 1887, tant au point de vue du nombre des jours de pluie qu'au point de vue de la quantité d'eau tombée.

Du 1er au 26, on signale des pluies partout en France, sans qu'il soit possible de distinguer des groupes bien déterminés; elles sont surtout abondantes dans l'Ouest et le Midi. Du 27 au 29, la pluie cesse dans le Midi; le 30, elle est générale.

Si l'on excepte la région formée par les bassins de l'Aude, de la Tech et de l'Agly, le long de la Méditerranée, où le nombre des jours de pluie descend jusqu'à 7, et le bassin de l'Isère, presque partout ailleurs en France on compte de 15 à 28 jours pluvieux.

Quant au régime général du temps pendant le mois de novembre, il est caractérisé par la persistance des basses pressions sur notre pays. Du 1er au 10, diverses dépressions, généralement fortes, traversent la France en longeant les côtes de l'Océan et déterminent de violentes tempêtes. Les fortes pressions reparaissent du 11 au 13, pour faire place, le 14, à une nouvelle dépression ayant son centre près de Paris; une autre apparaît le 16 sur le golfe de Gênes. Du 18 au 26, les basses pressions se maintiennent sur le sud et le centre de l'Europe. Du 27 au 30, les fortes pressions s'étendent de l'Espagne à la France; le 29, une dépression traverse l'Angleterre marchant vers le Danemark; un centre secondaire se forme le 30 sur le Midi, où les pluies, faibles depuis le 27, augmentent d'intensité.

Sur la Carte des pluies de novembre (*Pl. IV, fig.* 3) on remarquera la faible étendue des régions où il est tombé moins de 50^{mm} d'eau. Ces régions sont au

nombre de trois : deux bandes très étroites, l'une au sud de la Savoie, l'autre le long de la Méditerranée, de Montpellier à La-Nouvelle ; puis, dans le Nord, une zone plus étendue, qui s'allonge vers le centre jusqu'à la Loire, en passant par Paris.

Les régions où il est tombé plus de 200^{mm} d'eau se voient au fond du golfe de Gascogne, de la Gironde aux Pyrénées, sur les Cévennes et au nord et à l'est de la Provence. On a observé 386^{mm} à Gélan, 422^{mm} à Villefort, 449^{mm} au mont Ventoux, 373^{mm} à Fréjus.

Décembre. — Le mois de décembre est encore pluvieux.

Du 1er au 5, la pression est forte sur presque toute la France; la pluie est rare, sauf dans le Midi où elle apparaît en même temps qu'un centre de dépression qui se forme sur le golfe de Lyon et disparaît le 6.

Du 6 au 20, la pluie est à peu près générale, mais relativement peu fréquente au voisinage de la Méditerranée. Durant cette période, des dépressions importantes se succèdent sur le nord-ouest de l'Europe, déterminant des mauvais temps sur les côtes de la Manche et dans l'Est, où les pluies sont fortes, ainsi que sur le versant de l'Océan, dans les bassins de la Charente, de la Gironde et de l'Adour.

Du 20 au 25, la pluie persiste, mais en diminuant beaucoup, sur les mêmes régions ; elle diminue encore du 25 au 31. Durant les dix derniers jours du mois, les fortes pressions sont généralement sur l'Océan, et les dépressions, d'une part sur la Méditerranée, de l'autre vers la Norvège. Diverses bourrasques sont signalées sur les côtes de Provence, mais les pluies y sont faibles.

La Carte des pluies de décembre (*Pl. IV, fig.* 4) met en évidence trois régions intéressantes de minimum relatif : l'une sur le Centre, de la Loire à la Seine, l'autre au nord des Pyrénées, dans le bassin de la Garonne, la troisième dans les vallées du Rhône, de la Loire supérieure, de l'Allier supérieur.

On a observé plus de 200^{mm} sur les Vosges (375^{mm} au ballon de Servance), sur le Morvan (300^{mm} à la Croisette), sur le Jura et les Alpes de Savoie, sur les Cévennes.

La région des Corbières orientales qui s'étend sur une partie des départements de l'Aude et des Pyrénées-Orientales présente en décembre un maximum très net, déjà signalé en février. Pour tous les autres mois, on trouve au contraire un minimum sur cette région.

La Carte des pluies du quatrième trimestre (*Pl. V, fig.* 4) met en évidence le caractère pluvieux des derniers mois de 1887.

Résumé.

La Carte (*Pl. I*) résume les pluies de 1887.

En la comparant aux Cartes des années précédentes, on voit que 1887 est une année très peu pluvieuse. On a dû, pour obtenir une netteté suffisante, modifier l'échelle des teintes adoptée pour 1886 et ne laisser en blanc que les régions où il est tombé moins de 600^{mm} d'eau.

Ainsi réduites, les régions de minimum occupent encore une superficie notable. La plus importante constitue une large bande qui va de la Bretagne, qu'elle enveloppe, à notre frontière Nord-Est; les autres se trouvent sur le Centre, dans les vallées de l'Allier et de la Loire supérieure, et sur le Midi, au voisinage de la Méditerranée.

La teinte la plus foncée représente les régions où il est tombé plus de 1600^{mm}. On ne la trouve, et sur une assez faible étendue, que dans le bassin de l'Adour. En deux points seulement, à Peyranère et à Gélan, on a recueilli 1800^{mm} d'eau.

En dehors du bassin de l'Adour, on n'a observé plus de 1400^{mm} qu'en un petit nombre de localités des Vosges, du Jura, des Alpes de Savoie et des Cévennes.

Quant au nombre des jours de pluie, il varie de 193 (Col de Bussang, Yvetot) à 40 environ pour quelques points de la région méditerranéenne (37 à Létourneau, 42 à Pont d'Avignon). Il est de 151 au parc Saint-Maur.

RÉPARTITION

DES PLUIES EN FRANCE

PENDANT L'ANNÉE 1887.

ABRÉVIATIONS.

P. C.	Ponts et Chaussées.
C. M.	Commission météorologique.
E. N.	École normale.
E. A.	École d'agriculture.
E. R.	École régimentaire.
St. Agr.	Station agronomique.
S. H.	Service hydraulique.
Sémaph.	Sémaphore.
Ph.	Phare.
h. b.	Hors bois.
s. b.	Sous bois.

OBSERVATIONS DU MOIS DE JANVIER 1887.

STATIONS.	1	2	3	4	5	6	7	8	9	10	11	12	13	14	15	16	17	18	19	20	21	22	23	24	25	26	27	28	29	30	31	TOTAL
VERSANT DE LA MER DU NORD.																																
BASSINS DU RHIN, DE LA MEURTHE ET DE LA MOSELLE.																																
Château-Lambert	.	.	.	.	.	12	5	7	.	.	.	.	.	.	.	.	.	.	.	.	.	.	.	.	.	.	.	.	.	.	.	.	24
Col de Bussang	4	1	0	.	.	25	.	13	2	1	.	.	.	.	.	.	.	.	.	5	.	.	.	.	.	.	.	.	.	.	.	.	51
Col de la Schlucht	1	.	.	.	.	3	3	3	0	.	.	.	.	.	.	.	.	.	.	1	1	.	.	.	.	.	.	.	.	.	.	.	12
Rothau	0	.	.	.	5	.	1	.	0	.	.	.	.	.	.	.	.	.	1	0	.	.	.	.	.	.	.	.	.	.	.	.	9
Cornimont	.	.	.	.	.	15	2	9	1	0	.	.	.	.	.	.	.	.	.	4	.	.	.	.	.	.	.	.	.	.	.	.	31
Retournemer	1	1	.	.	.	8	.	10	.	.	.	.	.	.	.	.	.	.	.	2	1	.	.	.	.	.	.	.	.	.	.	.	23
Dammartin-les-R.	.	.	5	.	.	.	5	6	5	1	.	.	.	.	.	.	.	.	.	.	1	.	.	.	.	.	.	.	.	.	.	.	24
La Hardalle	2	1	1	0	5	.	.	.	.	.	.	.	.	.	.	.	.	.	.	.	.	.	.	.	.	.	.	.	.	.	.	.	9
Saulcy-s.-Meurthe	1	1	.	.	.	2	.	1	0	.	.	.	.	.	.	.	.	.	.	1	1	.	.	.	.	.	.	.	.	.	.	.	7
Rambervillers	0	.	.	.	.	6	0	3	1	.	.	.	.	.	.	.	.	.	0	4	2	.	.	0	0	.	.	.	.	.	.	.	17
Moyen	.	.	.	.	.	5	.	.	.	.	.	.	.	.	.	.	.	.	.	4	.	.	.	.	.	.	.	.	.	.	.	.	9
Baccarat	.	.	.	.	3	1	1	.	2	.	.	.	.	.	.	.	.	.	.	3	2	.	.	.	.	.	.	.	.	.	.	.	12
Blamont	2	.	.	.	5	.	.	.	0	.	.	.	.	.	.	.	.	.	.	.	.	.	.	.	.	.	.	.	.	.	.	.	7
Lunéville	0	0	.	.	4	.	1	.	.	.	.	.	.	.	.	.	.	.	.	6	1	.	.	.	.	.	.	.	.	.	.	.	12
Einville	2	.	.	.	2	3	.	4	.	.	.	.	.	.	.	.	.	2	.	1	2	.	.	.	.	.	.	.	.	.	.	.	16
Nancy (Faculté)	.	1	.	.	.	7	0	1	2	.	.	.	.	.	.	.	.	.	.	1	1	.	.	.	.	.	.	.	.	.	.	.	13
Tomblaine (E. A.)	.	.	.	.	.	3	1	2	.	.	.	.	.	.	.	.	.	.	.	3	2	.	.	.	.	.	.	.	.	.	.	.	11
Amance	1	2	1	.	10	4	1	3	.	3	.	.	.	.	.	.	.	1	2	.	.	.	.	.	.	.	.	.	.	.	2	1	31
Bruyères	1	.	0	.	.	4	.	2	1	1	.	.	.	.	.	.	.	.	.	4	1	.	.	.	.	.	.	.	.	.	.	.	14
Bouzey	.	.	.	.	3	.	.	2	.	.	.	.	.	.	.	.	.	.	.	4	2	.	.	.	.	.	.	.	.	.	.	.	11
Épinal	0	.	.	.	6	1	1	.	2	.	.	.	.	.	.	.	.	.	3	1	.	.	.	.	.	.	.	.	.	.	.	.	14
Thaon	.	.	.	.	.	3	.	.	.	.	.	.	.	.	.	.	.	.	.	5	.	.	.	.	.	.	.	.	.	.	.	.	8
Charmes	.	.	.	.	3	.	3	.	2	.	.	.	.	.	.	.	.	.	2	.	.	.	.	.	.	.	.	.	.	.	.	.	10
Lerrain	.	.	.	.	.	6	.	2	3	1	.	.	.	.	.	.	.	.	.	2	.	.	.	.	.	.	.	.	.	.	.	.	15
Vézelise	.	1	.	.	6	.	0	2	.	.	.	.	.	.	.	.	.	.	2	2	.	.	.	.	.	.	.	.	.	.	.	.	13
Allain	.	2	.	.	0	9	.	5	2	.	.	.	.	.	.	.	.	.	.	5	.	.	.	.	.	.	.	.	.	.	.	.	24
Neuves-Maisons	.	0	.	.	.	5	.	3	.	.	.	.	.	.	.	.	.	.	.	4	.	.	.	.	.	.	.	.	.	.	.	.	12
Toul	.	.	.	.	7	.	.	4	1	.	.	.	.	.	.	.	.	.	.	4	3	.	.	.	.	.	.	.	.	.	.	.	19
Foug	0	1	0	1	.	7	1	3	3	0	.	.	.	.	.	.	.	.	3	2	.	.	.	.	.	.	.	.	.	.	.	.	21
Frouard	.	.	.	.	.	1	0	.	1	.	.	.	.	.	.	.	.	.	.	1	.	.	.	.	.	.	.	.	.	.	.	.	3
Rogéville	.	1	0	.	0	1	0	1	3	0	.	.	.	.	.	.	.	0	2	1	.	.	.	.	.	.	.	.	.	.	.	.	9
Haudiomont	.	.	.	.	.	6	7	2	2	.	.	.	.	.	.	.	.	.	.	0	0	.	.	.	.	.	.	.	.	.	.	.	17
Fleury	.	.	1	0	0	3	0	2	2	0	.	.	.	.	.	.	.	.	.	1	3	1	.	.	.	.	.	.	.	.	.	.	13
Manee	1	1	.	.	4	2	.	2	.	.	.	.	.	.	.	.	.	.	1	.	3	.	.	.	.	.	.	.	.	.	.	.	14
BASSINS DE LA MEUSE, DE LA CHIERS ET DE LA SAMBRE.																																
Lamarche	.	.	.	1	3	.	.	.	3	.	.	.	.	.	.	.	.	.	.	1	.	.	.	.	.	.	.	.	.	.	.	.	8
Pouilly	.	.	.	.	4	5	7	.	7	.	.	.	.	.	.	.	.	.	.	5	.	.	.	.	.	.	.	.	.	.	.	.	26

STATIONS.	1	2	3	4	5	6	7	8	9	10	11	12	13	14	15	16	17	18	19	20	21	22	23	24	25	26	27	28	29	30	31	TOTAL.
BASSINS DE LA MEUSE, DE LA CHIERS ET DE LA SAMBRE (suite).																																
Bassoncourt	.	0	0	0	3	4	5	2	2	.	.	.	.	.	.	.	.	3	3	.	.	.	.	.	.	.	.	.	.	.	.	22
Clefmont	.	.	.	.	4	8	.	9	5	.	.	.	.	.	.	.	.	.	1	5	.	.	.	.	.	.	.	.	.	.	.	32
Contrexéville	.	.	.	.	.	2	3	.	.	.	.	.	.	.	.	.	.	.	.	.	.	.	.	.	.	.	.	.	.	.	.	5
Aillianville	.	1	.	.	0	4	2	8	7	.	.	.	.	.	.	.	.	.	2	4	2	.	.	.	.	.	.	.	.	.	.	30
Chatenois	.	1	.	.	.	8	0	0	1	1	.	.	.	.	.	.	.	1	.	.	.	.	.	.	.	.	.	.	.	.	.	12
Neufchâteau (C.M.)	.	.	.	.	9	1	5	4	.	.	.	.	.	.	.	.	.	.	5	1	.	.	.	.	.	.	.	.	.	.	.	25
Vouthon-Bas	.	1	.	.	.	11	11	5	8	.	.	.	.	.	.	.	0	.	0	2	.	.	.	.	.	.	.	.	.	.	.	38
Souilly	.	0	.	.	.	2	7	.	5	0	.	.	.	.	.	.	.	.	2	5	1	.	.	.	.	.	.	.	.	.	.	22
Charny	.	0	.	.	1	3	3	1	2	.	.	.	.	.	.	.	.	4	1	.	.	.	.	.	.	.	.	.	.	.	.	15
Consenvoye	.	.	.	.	4	.	0	3	2	.	.	.	.	.	.	.	.	.	1	.	.	.	.	.	.	.	.	.	.	.	.	10
Dun	.	.	.	.	.	10	1	0	5	0	.	.	.	.	.	.	.	.	2	3	1	.	.	.	.	.	.	.	.	.	.	22
Hussigny	.	.	.	.	2	1	0	.	.	.	.	.	.	.	.	.	.	.	.	.	.	.	.	.	.	.	.	.	.	.	.	3
Damvillers	.	.	.	.	.	5	4	1	2	.	.	.	.	.	.	.	.	.	2	3	.	.	.	.	.	.	.	.	.	.	.	17
Montmédy	.	.	.	.	6	3	.	2	2	.	.	.	.	.	.	.	.	.	2	2	.	.	.	2	.	.	.	.	.	.	.	19
Mouzon	.	.	.	.	1	1	6	0	5	0	.	.	.	0	.	.	.	.	0	0	1	.	0	.	.	.	.	.	.	.	.	14
Saint-Aignan	.	.	.	.	3	6	6	1	9	1	.	.	.	.	.	.	0	.	4	3	0	.	.	.	.	.	.	.	.	.	.	33
Sedan	.	.	.	.	.	6	4	1	4	1	.	.	.	.	.	.	.	.	2	3	1	.	.	.	.	.	.	.	.	.	.	22
Saint-Marcel	.	.	.	.	4	2	.	1	8	.	.	.	.	.	.	.	.	.	2	2	.	.	.	.	.	.	.	.	.	.	.	21
Gespunsart	6	3	.	5	3	.	.	.	.	.	.	.	.	.	.	.	.	.	3	5	.	.	.	.	.	.	.	.	.	.	.	25
Avesnes (C. M.)	.	.	.	.	6	4	.	.	2	.	.	1	0	.	.	.	.	.	5	.	0	.	.	.	.	.	.	.	.	.	1	20
BASSINS DE L'ESCAUT, DE LA LYS, DE L'YSER ET DE L'AA.																																
Gommegnies	.	.	.	.	5	.	.	2	.	.	.	4	.	.	.	.	.	2	5	.	1	1	.	.	.	.	.	.	.	.	.	20
Cambrai (C.M.)	.	.	.	.	.	2	0	.	.	.	2	.	2	.	.	.	.	.	.	0	.	.	.	.	.	.	.	.	.	.	.	7
Arras (C. M.)	.	0	.	3	3	.	1	1	.	.	1	4	.	.	.	.	1	1	3	.	0	0	.	.	.	.	.	1	.	.	.	19
Hamblain-les-Prés	.	.	.	.	.	.	4	0	1	.	0	2	.	.	.	.	.	2	.	.	1	2	.	1	.	.	.	.	.	.	1	14
Douai (Obs^te)	.	.	0	.	1	2	.	.	2	.	.	.	4	1	.	.	.	0	2	2	0	.	1	.	.	.	.	.	.	.	.	16
Lille (C. M.)	.	.	.	.	.	6	2	2	0	.	.	1	3	.	.	.	.	.	1	3	0	0	0	.	.	.	.	.	.	.	.	19
Allouagne	.	.	.	.	3	.	2	.	.	.	.	2	.	.	.	.	4	.	3	.	.	.	.	.	.	.	.	.	.	.	.	15
Laventie	.	0	.	0	6	2	0	1	.	.	1	4	0	.	0	.	1	1	1	0	.	0	.	.	0	0	0	0	0	.	.	19
Nordpeene	.	.	.	.	.	6	4	.	.	1	.	3	3	.	.	.	.	5	.	5	.	.	.	.	.	.	.	.	.	.	.	27
Godewaerswelde	.	.	.	.	2	8	.	0	1	.	.	.	.	.	.	.	.	0	.	1	.	.	.	.	.	.	.	.	.	.	.	13
Les Moëres	.	.	.	1	2	1	.	1	1	7	.	3	.	.	.	.	1	.	4	.	.	.	.	.	.	.	.	.	.	0	.	21
Dunkerque (P. C.)	.	.	0	.	1	2	1	.	1	0	.	2	.	.	.	.	.	.	1	.	.	.	.	.	.	.	.	.	.	.	.	9
Oye	.	1	1	2	.	2	1	.	1	.	4	3	0	.	.	.	3	.	6	.	.	.	.	.	.	.	.	0	0	0	.	25
Calais (C. M.)	.	.	4	.	2	5	.	7	.	.	6	2	2	.	.	.	3	3	.	.	.	.	.	.	.	.	.	2	1	.	0	37

VERSANT DE LA MANCHE.

BASSINS DE LA CANCHE, DE LA SOMME, DE LA BÉTHUNE, ETC.																																
Cap Gris-Nez	.	.	.	10	.	4	6	14	6	4	.	5	5	.	4	.	.	1	1	6	.	.	.	.	.	.	.	.	1	.	1	68
Samer (C. M.)	.	.	1	4	23	14	2	.	.	.	4	5	.	.	.	.	4	1	9	1	0	.	.	.	.	.	.	0	.	.	2	70
Boulogne	.	.	0	5	1	4	10	5	0	.	.	4	5	.	.	.	.	2	0	9	.	.	.	.	.	.	.	.	1	0	.	46
Hucqueliers	.	.	.	.	14	16	.	.	.	.	3	.	3	.	.	.	6	.	11	.	.	.	.	.	.	.	.	.	.	.	1	54
Desvres	.	.	.	3	3	7	7	2	.	.	.	2	3	.	.	.	.	2	.	7	.	.	.	.	.	.	.	.	.	.	.	36
Magnicourt-s.-C	.	.	.	.	5	2	.	2	0	.	.	.	.	.	.	.	.	3	3	.	0	.	.	.	.	.	.	.	.	.	.	15
Valhuon	.	0	.	3	3	2	0	1	.	.	0	4	.	.	.	.	3	0	4	0	.	0	.	.	.	.	.	0	.	.	.	22
Guigny	.	0	0	4	3	3	.	.	.	1	.	6	.	.	.	.	5	.	7	.	0	.	.	.	.	.	.	.	.	.	0	30

STATIONS.	1	2	3	4	5	6	7	8	9	10	11	12	13	14	15	16	17	18	19	20	21	22	23	24	25	26	27	28	29	30	31	TOTAL.
BASSINS DE LA CANCHE, DE LA SOMME, DE LA BÉTHUNE, ETC. (suite).																																
Le Touquet	.	.	.	3	4	11	1	.	.	.	3	4	.	.	.	.	.	2	6	.	.	.	.	.	.	.	.	.	.	.	.	34
Nesles	.	.	.	1	4	.	2	.	1	.	1	.	7	.	.	.	.	0	2	2	.	0	0	0	.	.	.	.	.	.	1	21
Sainte-Émilie	.	.	.	.	1	6	.	.	1	.	.	.	.	.	.	.	.	.	.	2	.	.	.	.	.	.	.	.	.	.	.	10
Resières	.	.	.	.	3	2	.	.	3	1	.	.	8	.	.	.	.	0	4	.	.	.	1	.	.	.	.	.	.	.	.	22
Villers-Roye	.	.	.	3	1	1	.	.	.	2	.	7	.	.	.	0	.	.	.	.	6	.	.	.	.	.	.	.	.	.	.	20
Moreuil	.	.	.	.	3	.	.	2	1	.	.	.	8	.	.	.	.	1	.	3	.	.	.	.	.	.	.	.	.	.	.	18
Amiens (St. Agr.)	1	.	.	.	.	5	.	.	.	1	.	.	5	.	.	.	.	3	.	2	.	.	.	.	.	.	.	.	.	.	.	17
Villers-Bocage	.	.	1	.	1	4	5	.	.	3	.	.	1	1	.	.	.	12	.	6	.	.	.	.	.	.	.	.	.	.	.	33
Doullens	.	.	.	.	.	.	3	.	.	.	.	.	3	.	.	.	.	3	.	5	.	.	.	.	.	.	.	.	.	.	.	14
Quesnoy	.	.	.	.	8	.	.	7	.	1	.	0	3	.	.	.	.	5	6	3	.	.	.	.	.	.	.	.	.	.	.	33
Abbeville	.	.	1	3	6	2	2	0	.	3	0	1	3	.	.	.	.	6	2	5	.	.	.	.	.	.	.	.	.	1	0	35
Forest-l'Abb. (h. b.)	.	.	1	2	6	.	10	.	.	3	.	.	8	.	.	.	.	3	.	4	.	.	1	.	.	.	.	.	.	.	.	38
St-Valery-s.-Somme	.	.	1	3	1	2	5	1	.	2	.	2	4	.	.	.	.	2	2	4	.	.	.	.	.	.	.	.	.	.	.	29
Aumale	.	.	.	5	8	2	.	5	3	.	4	.	.	.	.	.	.	5	.	.	.	.	.	.	.	.	.	.	.	.	.	32
Blangy	.	.	.	2	8	10	.	.	.	3	.	.	2	.	.	.	.	2	1	5	.	.	.	.	.	.	.	.	.	.	.	33
Aigneville	.	.	.	2	2	3	5	0	.	.	.	1	4	.	.	.	.	1	3	7	.	.	.	.	.	.	.	.	.	.	.	28
Eu	.	.	.	.	3	6	5	2	.	2	.	5	1	.	.	.	.	.	4	9	.	.	.	.	.	.	.	.	.	.	.	37
Londinières	.	.	.	3	4	6	.	1	2	2	.	.	4	.	.	.	.	5	.	.	.	.	.	.	.	.	.	.	.	.	.	27
Dieppe	.	.	.	2	7	6	6	.	.	1	.	5	.	.	.	.	.	1	2	5	.	.	.	.	.	.	.	.	.	.	.	35
Bosc-le-Hard	.	.	.	1	5	16	.	2	5	9	.	3	.	.	.	.	.	3	1	9	0	.	.	1	.	.	.	.	.	.	.	55
Longueville	.	.	.	4	6	.	.	2	3	3	.	5	0	.	.	.	.	5	3	7	.	.	0	.	.	.	.	.	.	.	.	38
St-Valery-en-Caux	.	.	0	2	4	8	.	.	2	.	.	8	1	.	.	.	.	1	1	6	.	.	.	.	.	.	.	.	.	.	.	33
Goderville	.	.	0	3	5	12	.	.	9	6	.	7	2	.	.	.	.	.	5	11	.	.	.	.	.	.	.	.	.	.	.	60
BASSIN DE LA SEINE.																																
Bassin de l'Yonne.																																
Bas-Follin	.	.	.	.	13	15	.	.	16	.	.	.	.	.	.	.	.	.	.	10	.	.	.	.	.	.	.	.	.	.	.	54
La Croisette	.	.	0	0	13	15	1	7	15	.	.	.	.	.	.	.	.	.	4	3	2	.	.	.	.	.	.	.	.	.	.	60
Pommoy	.	.	.	.	6	5	.	.	13	.	.	.	.	.	.	.	.	.	.	11	.	.	.	.	.	.	.	.	.	.	.	35
Les Settons	1	0	.	0	5	8	.	6	6	2	.	.	.	.	.	.	.	3	4	2	.	.	.	.	.	.	.	.	.	.	.	37
La Colancelle	.	.	1	.	8	9	.	2	5	.	.	.	.	.	.	.	.	.	.	7	.	.	.	.	.	.	.	.	.	.	.	32
Saulieu	.	1	.	10	7	5	3	6	3	1	.	.	.	.	.	.	.	6	2	.	.	.	.	.	.	.	.	.	.	.	.	44
Vitteaux	.	1	.	.	.	8	1	0	9	.	0	.	.	.	.	.	.	4	3	1	.	.	.	.	.	.	.	.	.	.	.	27
Époisses	1	1	1	0	1	2	.	1	3	4	.	.	.	.	.	.	.	2	5	1	.	.	.	.	.	.	.	.	.	.	.	22
Semur	.	1	1	.	1	1	.	.	7	0	.	.	.	.	.	.	.	1	4	0	.	.	.	.	.	.	.	.	.	.	.	16
Montbard	.	.	1	2	3	.	5	8	.	1	.	.	.	.	.	.	.	6	.	.	.	.	.	.	.	.	.	.	.	.	.	26
Clamecy (P. C.)	.	.	.	.	6	4	.	5	.	.	.	.	.	.	.	.	.	.	2	.	.	.	.	.	.	.	.	.	.	.	.	17
Vézelay (C. M.)	.	1	.	3	7	2	2	2	4	.	.	.	.	.	.	.	3	3	1	.	.	.	.	.	.	.	.	.	.	.	.	27
Avallon	.	.	2	.	2	5	.	1	7	.	1	.	.	.	.	.	.	.	4	1	.	.	.	.	.	.	.	.	.	.	.	23
Courson	1	3	.	7	3	7	1	5	2	.	.	.	.	.	.	.	.	.	.	.	.	.	.	.	.	.	.	.	.	.	.	30
Massangis	2	2	.	1	3	2	8	4	2	1	.	.	.	.	.	.	.	9	1	.	.	.	.	.	.	.	.	.	.	.	0	35
Ravières	1	0	.	.	5	3	0	10	1	.	.	.	.	.	.	.	.	5	1	.	.	.	.	.	.	.	.	.	.	.	.	26
Tonnerre (P. C.)	.	.	.	.	.	.	10	18	.	.	.	.	.	.	.	.	.	3	.	.	.	.	.	.	.	.	.	.	.	.	.	31
Chailley	0	0	.	0	9	6	0	3	1	0	.	.	.	.	.	.	2	3	1	.	.	.	.	.	.	.	.	.	.	.	.	26
Chessy	.	.	.	.	1	5	4	.	5	1	.	.	.	.	.	.	.	1	5	.	.	.	.	.	.	.	.	.	.	.	.	22
Chablis (C. M.)	.	1	2	2	4	4	0	5	1	0	.	.	.	.	.	.	0	5	.	.	.	.	.	.	.	.	.	.	.	.	5	29
Auxerre (C. M.)	0	1	.	1	9	1	0	3	1	0	.	.	.	.	.	.	1	2	1	.	.	.	.	.	.	.	.	.	.	.	.	[illegible]

STATIONS.	1	2	3	4	5	6	7	8	9	10	11	12	13	14	15	16	17	18	19	20	21	22	23	24	25	26	27	28	29	30	31	TOTAL.
Bassin de l'Yonne (suite).																																
Aillant	.	2	.	3	8	2	1	2	1	.	.	.	.	.	.	.	.	.	4	1	.	.	.	.	.	.	.	.	.	.	.	23
Laroche	.	.	0	1	3	3	2	.	3	.	.	.	.	.	.	.	.	.	.	5	.	.	.	.	.	.	.	.	.	.	.	17
Joigny (C. M.)	.	0	.	4	4	4	0	2	.	.	.	.	.	.	.	.	.	2	2	0	.	.	.	.	.	.	.	.	.	.	.	18
St-Julien-du-Sault	.	1	.	6	4	3	1	1	.	.	.	.	.	.	.	.	.	2	2	.	.	.	.	.	.	.	.	.	.	.	.	20
St-Mards-en-Othe	.	7	.	4	23	.	.	.	.	.	.	.	.	.	.	.	.	.	.	.	.	.	.	.	.	.	.	.	.	.	.	34
Villemaur	.	.	.	.	3	.	2	1	3	.	2	.	.	.	.	.	.	.	.	1	.	.	.	.	.	.	.	.	.	.	.	13
Villeneuve-l'Arch	0	1	.	2	2	1	3	.	.	.	.	.	.	.	.	.	.	.	5	.	.	.	.	.	.	.	.	.	.	.	.	14
Cerisiers	1	1	1	1	1	3	1	2	2	.	.	.	.	.	.	.	.	1	2	2	.	.	.	.	.	.	.	.	.	.	.	18
St-Martin (Sens)	.	.	.	.	7	24	.	.	1	.	.	.	.	.	.	.	.	.	2	1	.	.	.	.	.	.	.	.	.	.	.	35
Bassin de la Seine supérieure.																																
Chanceaux	.	.	.	2	.	4	2	.	6	.	.	.	.	.	.	.	.	.	.	6	.	.	.	.	.	.	.	.	.	.	.	21
Vivey	.	1	.	.	2	7	1	3	12	.	.	.	.	.	.	.	.	.	0	5	1	.	.	.	.	.	.	.	.	.	.	32
Châtillon-s.-Seine	.	1	.	.	.	3	.	6	9	1	.	.	.	.	.	.	.	.	2	4	.	.	.	.	.	.	.	.	.	.	.	26
Vix	.	1	.	.	4	.	7	6	3	0	.	.	.	.	.	.	.	.	7	.	.	.	.	.	.	.	.	.	.	.	.	28
Laignes	.	1	1	1	4	.	7	2	2	.	.	.	.	.	.	.	.	.	4	1	.	.	.	.	.	.	.	.	.	.	.	23
Nicey	.	1	.	1	10	.	14	3	10	.	.	.	.	.	.	.	.	.	4	.	.	.	.	.	.	.	.	.	.	.	.	43
Brion-s.-Ource	.	1	.	.	.	3	.	5	8	.	.	.	.	.	.	.	.	.	2	4	.	.	.	.	.	.	.	.	.	.	.	23
Beurey	.	1	.	.	12	.	10	.	.	.	.	.	.	.	.	.	.	.	2	4	.	.	.	.	.	.	.	.	.	.	.	30
Bar-s.-S. (Saillard)	.	.	.	.	.	5	.	8	2	.	.	.	.	.	.	.	.	.	.	4	1	.	.	.	.	.	.	.	.	.	.	19
La Ferté-s.-Aube	.	.	.	.	.	7	5	11	2	.	.	.	.	.	.	.	.	.	.	.	.	.	.	.	.	.	.	.	.	.	.	25
Bar-s.-Aube	1	.	.	.	0	1	2	1	9	.	.	.	.	.	.	.	.	.	1	1	.	.	.	.	.	.	.	.	.	.	.	16
Chaumesnil	.	.	.	.	.	3	1	3	8	.	.	.	.	.	.	.	.	.	.	.	.	.	.	.	.	.	.	.	.	.	.	16
Ceffonds	.	.	.	.	.	2	7	2	3	.	.	.	.	.	.	.	.	.	3	.	.	.	.	.	.	.	.	.	.	.	.	18
Épothémont	.	.	.	.	5	.	5	.	8	.	.	.	.	.	.	.	.	.	.	4	.	.	.	.	.	.	.	.	.	.	.	23
Margerie	.	.	.	.	.	6	.	2	3	1	.	.	.	.	.	.	.	.	.	.	.	.	.	.	.	.	.	.	.	.	.	12
Sézanne	.	.	.	.	.	1	.	5	2	1	.	.	.	.	.	.	.	.	1	2	.	.	.	.	.	.	.	.	.	.	.	12
Vendeuvre	.	2	.	1	0	2	1	3	.	.	.	.	.	.	.	.	.	.	.	0	4	.	.	.	.	.	.	.	.	.	.	13
Spoy	0	0	0	.	1	4	0	9	9	.	.	.	.	.	.	.	.	.	.	5	1	.	.	.	.	.	.	.	.	.	.	29
Montiéramey	.	3	4	6	.	.	.	.	5	4	.	.	3	.	.	.	.	.	4	.	.	.	.	.	.	.	.	.	.	.	.	29
Barberey	.	.	2	.	2	4	3	.	.	.	.	.	.	.	.	.	.	.	.	9	.	.	.	.	.	.	.	.	.	.	.	20
Villacerf	.	.	.	.	3	.	7	.	.	4	.	.	.	.	.	.	.	.	.	.	.	.	.	.	.	.	.	.	.	.	.	15
Fay	.	.	.	.	.	5	6	.	2	.	1	.	.	.	.	.	.	.	2	2	1	.	.	.	.	.	.	.	.	.	.	20
Conflans-s.-Seine	.	.	.	.	1	5	3	.	3	.	.	.	.	.	.	.	.	.	.	1	2	.	.	.	.	.	.	.	.	.	.	15
Soligny	.	.	.	.	.	.	15	.	.	.	.	.	.	.	.	.	.	.	.	7	.	.	.	.	.	.	.	.	.	.	.	22
St-Maurice-aux-R.H.	.	.	.	1	2	5	1	.	3	0	.	.	.	.	.	.	.	2	3	.	.	.	.	.	.	.	.	.	.	.	.	17
Bassin de la Seine, entre Montereau et le confluent de l'Oise.																																
Courbeton	.	.	.	2	8	.	2	.	.	.	.	.	.	.	.	.	.	.	.	4	.	.	.	.	.	.	.	.	.	.	.	16
Melun (P. C.)	.	.	.	.	9	2	1	0	0	1	.	.	.	.	.	.	.	.	1	5	1	.	.	.	.	.	.	.	.	.	.	20
Wissous	.	.	.	.	.	.	.	14	.	.	.	.	9	.	.	.	.	.	6	.	.	.	.	.	.	.	.	.	.	.	.	29
Paris (Passy)	.	.	.	3	5	1	.	.	.	.	.	3	3	.	.	.	.	.	.	3	.	.	.	.	.	.	.	.	.	.	.	18
Paris (Montm.)	.	.	.	0	0	.	.	0	.	.	.	5	.	.	.	.	.	1	.	3	.	.	.	.	.	.	.	.	.	.	.	9
Trappes	.	.	.	4	10	.	.	2	.	.	.	.	0	.	.	.	.	1	1	5	.	.	.	.	.	.	.	.	.	.	.	23
Saclay	.	.	.	3	6	0	.	0	.	.	.	2	1	0	.	.	.	.	2	0	0	1	0	.	.	.	0	0	.	.	0	18
Satory	.	.	.	1	5	1	.	1	.	.	.	2	1	0	.	.	.	0	1	4	.	.	.	.	.	.	.	.	.	.	.	17
Versailles (eaux)	.	.	.	3	5	1	.	.	1	.	.	3	2	.	.	.	.	.	1	4	.	.	.	.	.	.	.	.	.	.	.	20
Meudon	.	.	.	5	8	.	.	.	.	.	.	4	3	.	.	.	.	.	.	5	.	.	.	.	.	.	.	.	.	.	.	25

STATIONS.	1	2	3	4	5	6	7	8	9	10	11	12	13	14	15	16	17	18	19	20	21	22	23	24	25	26	27	28	29	30	31	TOTAL.
Bassin de la Marne.																																
Langres (plateau)..	.	1	.	.	4	13	.	2	11	.	.	.	.	.	.	.	.	.	.	5	1	.	.	.	.	.	.	.	.	.	.	37
Marac.....	.	0	.	.	0	3	1	3	8	.	.	.	.	.	.	.	0	.	1	3	0	.	.	.	.	.	.	.	.	.	.	19
Richebourg.....	.	0	.	.	0	12	.	7	8	1	.	.	.	.	.	.	.	.	.	5	.	.	.	.	.	.	.	.	.	.	.	33
Chaumont (E. N.).	.	.	.	0	1	1	7	1	8	.	.	.	.	.	.	.	.	.	4	2	0	.	.	.	.	.	.	.	.	.	.	24
Colombey.....	.	1	1	.	1	9	4	13	12	.	.	.	.	.	.	.	.	.	3	4	1	.	.	.	.	.	.	.	.	.	.	48
Audelot.....	.	0	0	.	0	1	0	7	6	.	.	.	.	.	.	.	.	0	0	7	.	.	.	.	.	.	.	.	.	.	.	22
Joinville.....	0	.	.	.	1	3	3	5	6	.	.	.	.	.	.	.	.	.	.	7	.	.	.	.	.	.	.	.	.	.	.	25
Saint-Bon.....	.	.	.	.	5	4	.	.	.	1	.	.	.	.	.	.	.	.	0	4	1	.	.	.	.	.	.	.	.	.	.	16
Vassy.....	.	.	.	.	0	2	2	4	6	1	.	.	.	.	.	.	.	.	2	1	0	.	.	.	.	.	.	.	.	.	.	21
S'-Dizier (la Neuv.).	.	.	.	.	5	.	5	3	7	2	.	.	.	.	.	.	.	.	3	.	.	.	.	.	.	.	.	.	.	.	.	24
Trampot.....	.	.	.	.	.	5	.	9	.	5	.	.	.	.	.	.	.	.	.	.	7	.	.	.	.	.	.	.	.	.	.	26
Demange-aux-Eaux	.	1	.	.	.	4	1	4	2	4	.	.	.	.	.	.	.	.	.	1	.	.	.	.	.	.	.	.	.	.	.	17
Bar-le-Duc (P.C.)..	.	1	.	.	.	4	6	2	1	3	.	.	.	.	.	.	.	.	.	8	2	.	.	.	.	.	.	.	.	.	.	30
Vavray-le-Petit....	.	.	.	.	0	2	2	2	10	.	.	.	.	.	.	.	.	.	2	3	1	.	.	.	.	.	.	.	.	.	.	23
Sermaize.....	.	0	.	.	0	5	5	1	10	1	.	.	.	.	.	.	.	.	2	4	1	.	.	.	.	.	.	.	.	.	.	29
Thiéblemont (P.C.).	.	.	.	10	.	.	.	3	.	.	.	.	.	.	.	.	.	2	7	4	.	.	.	.	.	.	.	.	.	.	.	26
Vitry-le-François..	.	.	.	.	10	2	2	.	11	.	.	.	.	.	.	.	.	.	5	.	.	.	.	.	.	.	.	.	.	.	.	31
Sommesous.....	.	3	.	4	7	.	4	2	4	0	.	.	.	.	.	.	.	.	2	1	.	.	.	.	.	.	.	.	.	.	.	27
Épernay.....	.	.	.	.	1	4	2	0	3	0	.	.	.	.	.	.	.	.	1	2	0	.	.	.	.	.	.	.	.	.	.	13
Montmort.....	.	.	.	.	4	4	2	.	3	1	.	.	.	.	0	.	.	.	.	4	1	.	.	.	.	.	.	.	.	.	.	19
Montmirail.....	.	.	.	.	3	2	.	.	.	.	.	.	.	.	.	.	.	.	6	11	.	.	.	.	.	.	.	.	.	.	.	22
La Ferté-s.-J. (Bicz)	.	.	.	.	7	4	2	0	0	0	.	.	5	1	1	.	.	.	2	3	0	.	.	.	.	.	.	.	.	.	.	24
Meaux.....	.	.	.	.	2	4	.	.	.	.	.	.	.	.	.	.	.	.	.	.	6	.	.	.	.	.	.	.	.	.	.	12
Touquin.....	.	.	.	.	1	6	.	.	.	.	.	.	.	.	.	.	.	.	.	4	.	.	.	.	.	.	.	.	.	.	.	12
Parc S'-Maur (Obs^{re})	.	.	.	1	3	1	.	0	.	.	.	.	7	.	.	.	.	.	1	3	0	.	.	.	.	.	.	.	.	.	.	16
Bassin de l'Aisne.																																
St-Mard-s.-le-Mont.	.	.	.	.	3	2	3	10	.	.	.	.	.	.	.	.	.	4	2	1	.	.	.	.	.	.	.	.	.	.	.	24
Auzéville.....	.	.	.	.	.	.	8	.	2	.	.	.	.	.	.	.	.	.	2	4	.	.	.	.	.	.	.	.	.	.	.	16
Ste-Menehould (P.C.)	.	.	.	0	5	1	2	11	1	.	.	.	.	.	.	.	.	4	3	2	.	.	.	.	.	.	.	.	.	.	.	28
Côte de Biesmes...	.	.	.	2	6	.	.	1	2	.	.	.	.	.	.	.	2	.	7	.	.	.	.	.	.	.	.	.	.	.	.	23
Grandpré.....	.	.	.	.	7	2	2	7	2	.	.	.	.	1	.	.	.	.	3	2	.	.	.	.	.	.	.	.	.	.	.	26
Vouziers.....	.	.	.	.	.	6	.	.	10	.	.	.	.	.	.	.	.	.	.	3	.	.	.	.	.	.	.	.	.	.	.	19
Signy-l'Abbaye...	.	.	.	.	.	1	1	.	9	1	.	.	.	.	.	.	.	3	.	1	.	.	0	.	.	.	.	.	.	.	.	16
Remaucourt.....	.	.	.	.	10	.	.	.	10	.	.	.	.	.	.	.	.	.	5	3	.	.	.	.	.	.	.	.	.	.	.	28
Nanteuil.....	.	.	.	.	2	2	.	.	.	.	.	.	.	.	.	.	.	.	4	5	.	.	.	.	.	.	.	.	.	.	.	13
Berry-au-Bac.....	.	.	.	.	.	6	.	.	3	.	.	.	.	.	.	.	.	.	.	2	2	.	.	.	.	.	.	.	.	.	.	13
Courtisols.....	.	.	.	.	.	7	.	2	2	.	.	.	.	.	.	.	.	.	.	.	.	.	.	.	.	.	.	.	.	.	.	11
Suippes.....	.	.	.	.	.	10	.	4	6	2	.	.	.	.	.	.	.	.	4	.	1	.	.	.	.	.	.	.	.	.	.	27
Reims (P.C.).....	.	.	.	.	.	2	.	.	4	.	.	.	.	.	.	.	.	.	2	.	.	.	.	.	.	.	.	.	.	.	.	8
Jonchery-s.-V....	.	.	.	.	.	5	1	.	2	1	.	.	.	.	.	.	.	.	3	2	1	.	.	.	.	.	.	.	.	.	.	15
Fismes.....	.	.	.	.	.	6	.	.	4	.	.	.	.	.	.	.	.	1	.	4	.	1	.	.	.	.	.	.	.	.	.	16
Vauxrot (Soissons).	.	.	.	.	.	3	.	.	.	.	.	.	1	.	.	.	.	.	1	3	.	.	.	.	.	.	.	.	.	.	.	8
Bassin de l'Oise.																																
Aouste.....	.	.	.	0	0	1	.	.	0	0	.	.	.	.	.	.	.	.	0	.	.	.	.	.	.	.	.	.	.	.	.	1
Hirson.....	.	.	.	.	.	7	.	.	.	4	.	.	.	.	1	.	.	.	.	4	.	.	.	.	.	.	.	.	.	.	.	16
Montcornet.....	.	.	.	.	.	6	.	.	3	2	.	.	.	.	2	.	.	.	.	6	.	.	.	.	.	.	.	.	.	.	.	19

STATIONS.	1	2	3	4	5	6	7	8	9	10	11	12	13	14	15	16	17	18	19	20	21	22	23	24	25	26	27	28	29	30	31	TOTAL.
Bassin de l'Oise (suite).																																
Laon (P. C.)	.	.	.	0	2	4	.	0	.	.	4	.	.	.	.	.	.	5	.	0	.	.	.	.	.	.	.	.	.	.	.	16
Fourdrain	.	.	.	.	1	7	.	.	1	.	.	.	1	.	.	.	.	.	3	2	.	.	.	.	.	.	.	.	.	.	.	15
Lassigny	.	.	.	.	.	.	.	3	2	.	.	.	4	.	1	.	.	.	.	.	0	1	0	.	.	.	.	.	.	.	.	11
Venette	.	.	.	.	.	5	.	.	.	.	.	.	1	.	.	.	.	2	1	.	.	.	.	.	.	.	.	.	.	.	.	9
Maignelay	.	.	1	4	2	.	.	0	.	.	.	4	.	.	.	.	1	.	1	.	.	.	.	.	.	.	.	.	.	.	.	13
Lihus	.	.	.	2	4	6	.	3	.	1	.	.	5	.	.	.	.	.	4	2	.	.	0	.	.	.	.	.	.	.	.	28
Beauvais (E. N.)	.	.	.	1	9	.	.	2	0	.	.	.	.	.	.	.	.	.	2	.	.	.	.	.	.	.	.	.	.	.	.	14
Noailles	.	.	.	1	12	.	.	.	3	.	.	.	5	.	.	.	.	1	.	.	.	.	.	.	.	.	.	.	.	.	.	22
Bresles	.	.	.	0	5	.	.	5	.	.	1	.	6	.	.	.	.	2	2	2	.	.	.	.	.	.	.	.	.	.	.	23
Senlis	.	.	.	.	.	1	5	.	.	.	.	.	0	.	.	.	.	.	.	.	0	.	.	.	.	.	.	.	.	.	.	7
Pontoise	.	.	.	3	7	0	.	1	.	.	.	3	1	.	.	.	.	0	.	.	4	.	.	.	.	0	0	0	0	0	0	21
Bassin du Loing.																																
Moutiers	.	?	.	?	?	3	1	.	.	1	.	.	.	.	.	.	.	.	2	2	.	.	.	.	.	.	.	.	.	.	.	9?
Champoulet	.	.	.	?	?	.	3	.	.	.	.	.	.	.	.	.	.	.	.	2	.	.	.	.	.	.	.	.	.	.	.	5?
Rogny (P. C.)	.	.	.	?	?	.	2	.	.	1	.	.	.	.	.	.	.	.	1	2	1	.	.	.	.	.	.	.	.	.	.	7?
Tannerre	0	0	.	2	.	.	.	3	.	1	.	.	.	.	.	.	.	1	3	2	.	.	.	.	.	.	.	.	.	.	.	12
Combreux	.	.	.	0	1	.	1	.	.	.	.	.	.	.	.	.	.	.	3	6	0	.	.	.	.	.	.	.	0	.	.	11
Courpalet	.	.	.	6	5	.	2	.	.	.	.	.	.	.	.	.	.	.	.	.	.	.	.	.	.	.	.	.	.	.	.	13
Charny	.	1	1	2	8	2	1	.	.	.	.	.	.	.	.	.	.	4	1	.	.	.	.	.	.	.	.	.	.	.	.	20
Château-Renard	.	.	.	.	.	12	.	.	2	.	.	.	.	.	.	.	.	.	.	.	14	.	.	.	.	.	.	.	.	.	.	28
Savigny	.	0	1	5	2	5	1	.	.	.	.	.	.	.	.	.	.	2	3	1	.	.	.	.	.	.	.	0	.	.	0	20
Nemours	.	.	.	1	5	1	2	.	.	.	.	.	.	.	.	.	.	.	.	5	.	.	.	.	.	.	.	.	.	.	.	13
Région de la Beauce et bassin de l'Eure.																																
Neuville-aux-Bois	.	.	.	.	.	.	.	.	.	.	.	.	.	.	.	.	.	.	.	.	.	.	.	.	.	.	.	.	.	.	.	0
Pithiviers	.	.	.	3	6	.	.	.	.	.	.	.	.	.	.	.	.	.	.	.	.	.	.	.	.	.	.	.	.	.	.	9
Malesherbes	.	.	.	8	18	.	4	.	.	.	.	.	.	.	.	.	.	.	.	4	.	.	.	.	.	.	.	.	.	.	.	35
Étampes	.	.	.	6	11	.	.	.	.	.	.	.	.	.	.	.	.	.	.	3	.	.	.	.	.	.	.	.	.	.	.	20
Dourdan	.	.	.	7	9	2	.	.	1	.	.	.	1	.	.	.	.	.	.	5	.	.	.	.	.	.	.	.	.	.	.	25
La Loupe	.	.	.	6	10	1	.	.	2	.	0	.	4	.	.	.	.	2	2	8	.	0	0	0	.	.	.	.	.	.	1	36
Courville	.	.	.	4	7	4	.	1	3	.	.	.	.	.	.	.	.	3	1	8	.	.	.	.	.	.	.	.	.	.	.	31
Nogent-le-Roi	.	.	.	5	10	.	.	2	0	.	.	.	5	.	.	.	.	2	1	6	.	.	.	.	.	.	.	.	.	.	.	32
Rambouillet	.	.	.	6	9	.	.	.	.	.	.	.	3	.	.	.	.	.	.	7	.	.	.	.	.	.	.	.	.	.	.	25
Le Perray	.	.	.	2	3	.	.	1	.	.	.	3	0	.	.	.	.	2	1	6	.	.	.	.	.	.	.	.	.	.	.	18
F^t de Bonsmoulins	.	.	.	6	8	4	1	.	3	1	.	.	7	.	.	.	.	2	2	9	1	.	.	.	.	.	.	.	.	.	.	44
Forêt du Perche	.	.	.	8	6	2	3	1	3	.	.	5	.	.	.	.	.	3	9	.	.	.	.	.	.	.	.	.	.	.	.	40
Senonches	.	.	.	5	8	0	0	3	.	0	.	.	5	.	.	.	.	2	1	7	0	.	0	0	.	.	.	.	.	.	.	32
Brézolles	.	.	.	12	9	.	.	3	.	0	.	.	7	.	.	.	.	2	1	6	.	.	.	.	.	.	.	.	.	.	1	41
Dreux	.	.	.	8	.	.	.	.	.	.	.	3	.	.	.	.	.	.	.	9	.	.	.	.	.	.	.	.	.	.	.	21
Saint-André	.	.	.	.	.	.	.	13	.	.	.	1	4	.	.	.	.	.	4	5	.	.	.	.	.	.	.	.	.	.	.	28
Évreux (P. C.)	.	.	.	7	19	.	.	.	.	.	.	.	20	.	.	.	.	5	.	5	.	.	.	.	.	.	.	.	.	.	.	56
Pacy-sur-Eure	.	.	.	6	10	.	.	.	5	.	.	.	8	.	.	.	.	.	.	.	15	.	.	.	.	.	.	.	.	.	.	44
Bassin de la Seine inférieure, au-dessous du confluent de l'Oise.																																
Laigle	.	.	.	6	10	3	1	.	2	.	.	1	7	1	.	.	.	2	2	8	.	.	.	.	.	.	.	.	.	.	.	43
Rugles	.	.	.	7	13	1	.	1	.	1	.	0	7	.	.	.	.	2	1	5	0	.	.	.	.	.	.	.	.	.	1	39
Beaumont-le-Roger	.	.	.	8	3	.	.	.	.	.	.	22	.	.	.	.	.	0	.	.	.	.	.	.	.	.	.	.	.	.	.	33

STATIONS.	1	2	3	4	5	6	7	8	9	10	11	12	13	14	15	16	17	18	19	20	21	22	23	24	25	26	27	28	29	30	31	TOTAL.
Bassin de la Seine inférieure, au-dessous du confluent de l'Oise (suite).																																
Brionne	.	.	.	5	7	3	.	2	.	1	.	.	4	0	.	.	.	3	2	7	.	.	.	.	.	.	.	.	.	.	.	35
Bourgtheroulde	.	.	.	6	12	.	.	4	.	6	.	2	.	.	3	.	.	4	1	7	.	.	.	.	.	.	.	.	.	.	.	45
Gournay	.	.	.	.	15	.	.	.	.	.	.	.	.	.	.	.	.	4	6	.	.	.	.	.	.	.	.	.	.	.	.	26
Forges	.	.	.	.	2	9	.	.	.	.	.	.	.	.	.	.	.	3	.	.	.	.	.	.	.	.	2	.	.	.	.	17
Buchy	.	.	.	3	4	4	.	1	3	3	.	2	1	.	.	.	.	3	.	6	.	.	.	.	.	.	.	.	.	.	.	30
Poses	.	.	.	4	5	5	1	3	.	3	.	1	3	.	.	.	.	4	1	4	.	.	.	.	.	.	.	.	.	.	.	34
Elbeuf	.	.	.	13	12	4	.	1	0	2	.	3	0	.	.	.	.	1	1	3	.	.	.	.	.	.	.	.	.	.	.	41
Rouen (île Lacroix)	.	.	.	2	6	8	.	1	2	4	.	4	0	.	.	.	.	4	6	7	.	.	.	.	.	.	.	.	.	.	.	44
Yvetot	.	.	1	6	9	11	2	.	14	2	1	8	1	.	.	.	.	4	2	11	1	1	0	.	.	.	.	0	1	1	0	76
La Hève (sémaph.)	.	.	.	.	3	4	1	6	.	6	.	2	.	.	3	.	.	.	3	2	.	.	.	.	.	.	.	.	.	.	.	30
Sanvic (le Havre)	.	.	6	12	13	12	17	.	18	22	.	17	22	.	.	.	.	.	19	26	.	.	.	.	.	.	.	.	.	.	.	184
BASSINS ENTRE LA SEINE ET LA POINTE DE BRETAGNE.																																
Bassins de la Touque, de la Dive, de l'Orne, de la Vire et de la Douve.																																
Gacé	.	.	.	5	7	2	3	2	2	.	.	2	5	0	.	.	.	.	3	12	0	.	.	.	.	.	.	.	.	.	.	.	43
Thiberville	.	.	.	7	7	.	3	1	1	1	.	3	4	.	.	.	.	.	3	7	.	.	.	.	.	.	.	.	.	.	.	.	37
Lisieux	.	.	.	10	7	4	1	.	.	2	.	2	2	.	1	1	.	.	12	.	.	.	.	.	.	.	.	.	.	.	.	.	42
Pont-l'Évêque	.	.	.	6	1	4	.	.	3	1	1	11	1	.	.	.	.	1	2	9	.	.	.	.	.	.	.	.	.	.	.	.	40
Trouville	.	.	.	1	14	6	.	.	4	4	1	14	.	.	.	.	.	0	3	11	.	.	.	.	.	.	.	.	.	.	.	.	85
St-Ouen-le-Pin	.	.	.	6	6	5	.	.	3	.	1	6	.	.	.	.	.	1	1	14	.	.	.	.	.	.	.	.	.	.	.	.	43
Sées	.	.	.	7	7	2	.	2	.	2	.	3	10	.	.	.	.	1	3	9	.	.	.	.	.	1	.	.	.	.	.	.	47
Argentan	.	.	.	.	14	7	2	1	1	0	0	1	1	.	.	.	.	.	1	5	.	.	.	.	.	.	.	.	.	.	.	.	35
Flers	.	.	6	4	8	4	.	3	6	.	.	5	.	.	.	.	.	4	10	.	.	.	.	.	.	.	.	.	.	.	.	.	50
Pierrefitte	.	.	.	11	7	10	1	.	4	.	0	6	2	.	.	.	.	2	3	.	.	.	.	.	.	.	.	.	.	.	.	.	47
Roucamps	.	.	.	0	5	5	0	.	2	0	0	10	9	3	.	.	.	.	3	.	.	.	.	.	.	.	.	.	.	.	.	.	37
Ste-Honorine-du-F.	.	.	.	5	0	6	1	.	3	0	0	13	0	.	.	.	.	1	3	15	.	.	.	.	.	.	.	.	.	.	.	.	47
Caen (P. C.)	.	.	.	6	3	7	.	.	.	.	8	6	.	.	.	.	.	.	5	14	.	.	.	.	.	.	.	.	.	.	.	.	49
Ouistreham	.	.	.	7	1	.	1	2	1	1	.	6	.	.	.	.	1	1	.	6	.	.	.	.	.	.	.	.	.	.	.	.	26
Ver	.	.	.	8	6	2	0	.	1	1	.	5	6	.	.	.	.	.	1	4	.	.	.	.	.	.	.	.	.	.	.	.	33
Bény-Bocage	.	.	.	.	.	.	.	2	6	7	4	3	.	.	1	.	7	4	.	.	.	.	.	.	.	.	.	.	.	.	.	.	34
Saint-Sever	.	.	.	.	6	11	.	.	.	5	16	11	.	.	.	.	.	4	.	12	.	.	.	.	.	.	.	.	.	.	.	.	65
Trévières	.	.	.	5	3	4	.	.	8	1	.	8	9	.	.	.	.	3	2	7	.	.	.	.	.	.	.	.	.	.	.	.	51
Isigny	.	.	.	3	4	6	.	8	9	.	2	11	1	.	.	.	.	.	1	7	.	.	.	.	.	.	.	.	.	.	.	.	53
Ste-Marie-du-Mont	.	.	.	4	4	6	7	5	3	3	.	3	6	.	.	.	.	1	1	7	.	.	0	.	.	0	.	0	0	0	0	0	51
Cherbourg	.	.	1	11	5	4	2	6	8	2	1	3	1	.	.	.	.	2	1	8	.	.	.	.	.	.	.	.	.	.	.	.	55
La Hague	.	.	1	19	6	.	1	6	9	.	.	3	.	.	.	.	.	4	1	8	.	.	.	.	.	.	.	.	.	.	.	.	58
Bassins entre le cap de la Hague et la Pointe de Bretagne.																																
Landivy	.	.	.	5	10	.	6	.	.	5	.	5	6	.	.	.	.	4	2	10	.	.	.	.	.	.	.	.	.	.	.	.	53
Louvigné-du-Désert	.	.	.	7	13	6	.	1	6	0	3	6	.	.	.	.	.	6	2	10	.	.	.	.	.	.	.	.	.	.	.	.	60
Fougères	.	.	.	5	10	2	.	3	1	0	5	3	.	.	.	.	1	5	3	10	.	.	.	.	.	.	.	.	.	.	.	.	48
St-Marc-s-Couesnon	.	.	.	5	13	2	.	2	1	.	2	5	.	.	.	.	1	3	3	10	.	.	.	.	.	.	.	.	.	.	.	.	47
Sens-de-Bretagne	.	.	.	4	7	2	.	.	4	.	5	8	.	.	.	.	.	3	5	12	.	.	.	.	.	.	.	.	.	.	.	.	51
Bazouges	.	.	.	3	14	3	.	3	2	0	1	6	0	.	.	.	0	7	2	10	.	.	.	.	.	.	.	.	.	.	.	.	52
Antrain	.	.	.	3	11	8	.	0	.	.	9	7	2	.	.	.	7	3	.	12	.	.	.	.	.	.	.	.	.	.	.	.	65
Trans	.	.	.	3	9	4	.	2	2	2	2	10	1	.	.	.	1	5	2	9	.	.	.	.	.	.	.	.	.	.	.	.	55
Bécherel	.	.	.	.	14	.	.	4	4	.	2	7	.	.	.	.	.	5	.	6	.	.	.	.	.	.	.	.	.	.	.	.	48
Hédé	.	.	.	8	9	1	.	3	.	1	2	9	.	.	.	.	3	4	.	7	.	.	.	.	.	.	.	.	.	.	.	.	47

STATIONS.	1	2	3	4	5	6	7	8	9	10	11	12	13	14	15	16	17	18	19	20	21	22	23	24	25	26	27	28	29	30	31	TOTAL
Bassins entre le cap de la Hague et la Pointe de Bretagne (suite).																																
Saint-Domineuc	.	.	.	7	8	2	.	3	3	1	2	8	0	.	.	.	0	4	0	8	.	.	.	.	.	.	.	.	.	.	.	45
Dol	.	.	.	0	13	5	3	1	6	3	2	5	7	.	.	.	.	6	1	9	0	.	.	.	.	.	.	.	0	.	.	62
St-Jouan des Guér.	.	3	.	2	3	6	1	.	5	3	2	7	.	.	.	1	.	9	.	4	.	.	2	.	0	.	.	.	.	.	.	49
St-Méloir des Ondes	.	.	.	2	3	9	1	0	5	2	3	11	.	.	.	.	2	8	1	10	.	.	.	.	.	0	0	.	0	.	.	57
Saint-Servan		.	.	2	9	11	0	0	6	.	2	10	0	.	.	.	4	4	.	8	0	.	.	.	.	.	.	0	0	0	0	58

VERSANT DE L'OCÉAN.

PETITS BASSINS DU SUD DE LA BRETAGNE.

Pte Saint-Mathieu	.	.	2	11	2	4	1	10	1	.	6	3	.	.	7	.	.	4	1	2	.	.	.	.	.	.	.	.	.	.	.	54
Brest (Obsre)	.	1	6	4	3	8	2	2	1	6	8	0	.	.	.	.	6	2	4	.	.	.	.	.	.	.	.	.	.	.	.	53
Goarem-Liziard	.	.	1	10	8	2	8	2	2	2	14	19	4	.	.	.	.	9	3	6	.	.	.	.	.	.	.	.	.	.	.	90
Carhaix	.	.	8	2	3	3	1	3	2	2	2	1	.	.	.	1	2	.	.	.	.	.	.	.	.	.	.	.	.	.	.	30
La Feuillée	.	.	.	16	8	11	10	5	.	5	6	11	3	.	.	.	.	11	7	5	.	.	.	.	.	.	.	.	.	.	.	98
Reuniou		.	6	15	4	15	14	2	.	17	5	13	1	.	.	.	.	9	5	8	.	.	.	.	.	.	.	.	.	.	.	114
Pénity	.	.	17	7	5	4	9	10	7	4	11	.	.	.	.	4	3	1	6	.	.	.	.	.	.	.	.	.	.	.	.	88
Châteaulin	.	.	1	21	8	7	8	4	8	2	9	11	.	.	.	.	.	10	2	9	.	.	.	.	.	.	.	.	.	.	.	100
Gourin	.	.	2	4	2	3	4	2	2	5	7	16	7	.	.	.	.	8	2	6	.	.	.	.	.	.	.	.	.	.	.	68
Glomel	.	.	.	17	11	9	8	5	2	6	2	11	4	.	.	.	.	15	1	6	.	.	.	.	1	.	.	.	.	.	.	98
Corlay	.	.	.	4	3	.	4	3	.	.	.	8	.	.	.	.	1	2	.	.	.	.	.	.	.	.	.	.	.	.	.	25
Gouarec	.	.	.	17	7	10	4	2	6	3	.	10	5	.	.	.	.	8	.	7	.	.	.	.	.	.	.	.	.	.	.	79
Pontivy	.	.	1	14	5	1	.	1	3	.	2	18	.	.	.	.	4	1	.	3	.	.	.	.	.	.	.	.	.	.	.	53
Le Cosquer	.	.	4	18	10	2	1	3	2	.	4	16	1	.	.	.	5	4	.	5	.	.	.	.	.	.	.	.	.	2	.	77
Locminé	.	.	15	12	2	.	.	.	.	.	14	16	.	.	.	.	15	.	.	.	.	.	.	.	.	1	1	1	.	.	.	77
Plouay	.	.	2	4	2	3	4	2	2	5	7	16	7	.	.	.	.	16	2	5	.	.	.	.	.	.	.	.	.	.	.	77
Hennebont	.	.	.	11	5	2	1	3	2	.	6	26	5	.	.	.	.	12	.	5	.	.	.	.	.	.	.	.	.	.	.	78
Le Lézardeau	.	.	9	8	2	3	3	1	4	9	19	8	.	.	.	.	11	1	8	.	.	.	.	.	.	.	.	.	.	.	.	86
Lorient (Obsre)	.	.	10	6	3	2	8	2	2	5	27	7	.	.	.	.	12	0	.	.	.	.	.	.	.	.	.	.	.	.	.	84
Le Grognon (Groix)	.	.	.	7	3	3	4	2	1	2	4	17	8	.	7	.	.	12	1	4	.	.	.	.	.	.	.	.	.	.	.	75
Auray	.	.	10	.	12	.	7	.	.	3	10	14	.	1	.	.	.	1	1	.	.	.	.	.	.	.	.	.	.	.	.	59
Vannes	.	.	.	10	3	.	.	2	2	.	8	25	3	.	.	.	2	3	.	6	.	.	.	.	.	.	.	.	.	.	.	64
Palais (Belle-Ile)	.	.	.	5	5	6	8	5	2	1	2	4	14	.	.	.	.	7	1	5	.	.	.	.	.	.	.	.	.	.	.	65
Er-Hastellic	.	.	.	5	3	4	3	8	.	2	4	4	14	.	5	.	.	8	.	4	.	.	.	.	.	.	.	.	.	.	.	64

BASSIN DE LA VILAINE.

Erbrée	.	.	.	3	11	.	.	1	1	0	1	8	1	0	.	.	.	6	1	7	.	.	.	.	.	.	.	.	.	.	.	40
Vitré	.	.	.	3	10	0	.	1	0	0	1	6	4	.	.	.	.	6	1	8	.	.	.	.	.	.	0	.	0	.	.	41
St-Christophe-d.-B.	.	.	.	5	10	.	.	5	1	.	3	9	.	.	.	.	.	7	1	10	.	.	.	.	.	.	.	.	.	.	.	51
Châteaubourg	.	.	.	.	11	.	.	3	.	.	1	4	.	.	.	.	.	9	2	10	.	.	.	.	.	.	.	.	.	.	.	40
Le Boulet	.	.	.	.	13	1	.	4	2	1	2	9	.	.	.	.	.	6	1	9	.	.	.	.	.	.	.	.	.	.	.	48
Rennes (P. C.)	.	.	.	.	10	.	.	.	.	.	1	9	.	.	.	.	.	7	1	7	.	.	.	.	.	.	.	.	.	.	.	35
Saint-Méen	1	0	2	8	9	0	.	.	1	4	3	3	0	.	9	1	.	3	7	.	.	1	0	0	0	.	1	0	.	.	.	54
Montauban	.	.	.	.	22	0	.	3	.	.	4	7	.	.	.	.	.	5	5	7	.	.	.	.	.	.	.	.	.	.	.	53
Montfort	.	.	.	10	9	.	.	2	3	.	3	3	8	.	.	0	1	0	.	6	.	.	.	.	.	.	.	.	.	.	.	45
La Guerche	.	.	.	1	8	.	.	2	.	.	2	5	6	.	.	.	.	6	1	8	.	.	.	.	.	.	.	.	.	.	.	39
St-Jacques-de-la-L.	.	.	.	7	6	.	1	1	.	.	1	10	.	.	.	.	.	3	.	6	.	.	.	.	.	.	.	.	.	.	.	35
Martigné-Ferchaud	.	.	.	6	12	2	.	.	.	.	2	8	7	.	.	.	2	5	2	8	.	.	.	.	.	.	.	.	.	.	.	54
Bain	.	.	.	.	10	.	.	3	.	.	1	13	0	.	.	.	.	4	.	8	.	.	.	.	.	.	.	.	.	.	.	40

STATIONS.	1	2	3	4	5	6	7	8	9	10	11	12	13	14	15	16	17	18	19	20	21	22	23	24	25	26	27	28	29	30	31	TOTAL.
BASSIN DE LA VILAINE (suite).																																
St-Julien-de-Vouv.	.	.	.	12	1	.	4	1	.	.	4	8	.	.	.	.	.	7	8	.	.	.	.	.	.	.	.	.	.	.	.	45
Guipry	.	.	.	1	5	.	4	.	.	10	3	12	.	.	.	.	1	6	0	7	.	.	.	.	.	.	.	.	.	.	.	49
Pléan	.	.	.	6	7	.	.	9	.	.	3	11	0	.	.	.	3	7	0	9	.	.	.	.	.	.	.	0	.	.	.	49
Plougonenast	.	.	.	9	5	6	2	.	2	2	2	8	6	.	.	.	.	.	.	1	.	.	.	.	.	.	.	.	.	.	.	43
Merdrignac	.	.	.	.	10	.	2	1	1	.	2	4	5	.	.	.	.	.	.	9	.	.	.	.	.	.	.	.	.	.	.	34
Rohan	.	.	4	2	3	.	.	1	.	.	8	6	.	.	.	.	.	.	.	2	.	3	.	.	.	.	.	.	.	.	.	29
Josselin	.	.	.	8	9	.	.	.	4	.	4	13	3	.	.	.	.	.	.	2	.	6	.	.	.	.	.	.	.	.	.	49
Bosméléac	.	.	.	10	3	2	4	.	5	1	5	7	5	.	.	.	.	3	3	5	.	.	.	.	.	.	.	.	.	.	.	53
Ploërmel	.	.	.	10	3	.	2	1	2	.	4	11	.	.	.	.	.	8	7	.	.	.	.	.	.	.	.	.	.	.	.	48
Malestroit	.	.	3	4	6	.	1	.	.	.	2	12	.	.	.	.	.	2	6	.	.	.	.	.	.	.	.	.	.	.	.	36
Redon	.	.	.	3	7	.	.	.	.	.	2	21	1	.	.	.	.	6	2	8	.	.	.	.	.	.	.	.	.	.	.	50
Melneuf	.	.	.	6	4	.	.	7	1	0	1	1	12	.	.	.	.	7	1	8	.	.	.	.	.	.	.	.	.	.	.	48
La Roche-Bernard	.	.	7	5	.	1	9	2	.	1	2	18	.	.	.	.	.	8	5	.	.	.	.	.	.	.	.	.	.	.	.	58
Phare du Four	.	.	2	.	1	1	.	.	.	.	.	14	.	.	.	.	.	9	.	2	.	.	.	1	.	.	.	.	.	.	.	30
BASSIN DE LA LOIRE.																																
Bassin de la Loire supérieure.																																
Saint-Paulien	2	.	.	1	.	.	.	4	3	.	.	.	.	.	.	.	.	.	.	.	.	.	.	.	.	.	.	.	.	.	.	10
Tence	1	.	.	2	2	.	.	.	.	.	.	.	.	.	.	.	1	.	.	.	.	.	.	.	.	.	.	.	.	.	.	6
La République	0	1	1	1	2	2	0	1	3	0	.	.	.	.	.	0	1	.	.	.	.	.	.	.	.	.	.	.	.	.	.	12
Les Creuses	1	2	1	.	5	6	1	.	18	.	.	.	.	.	.	.	1	.	5	4	1	.	.	.	.	.	.	.	.	.	.	45
Rochetaillée	3	2	2	.	.	2	.	.	15	.	.	.	.	.	.	.	.	.	4	4	.	.	.	.	.	.	.	.	.	.	.	32
Saint-Etienne	.	.	.	1	.	1	.	.	9	.	.	.	.	.	0	.	.	.	.	.	.	.	0	0	.	.	.	.	.	.	.	11
Fortunières	4	3	.	12	9	8	.	.	11	3	.	.	.	.	.	.	.	.	5	7	.	.	.	.	.	.	.	.	.	.	.	65
Montbrison (P.C.)	.	.	.	3	.	.	.	.	.	4	.	.	.	.	2	.	.	.	5	.	.	.	.	.	.	.	.	.	.	.	.	14
Noirétable	.	.	.	.	.	.	.	.	.	.	.	.	.	.	.	.	.	13	17	15	.	.	.	.	.	.	.	.	.	.	.	45
Feurs	.	.	.	.	2	.	.	.	.	8	.	.	.	.	.	.	.	.	3	.	.	.	.	.	.	.	.	.	.	.	.	13
Panissières	.	.	.	.	6	.	.	.	.	.	2	.	.	.	.	.	.	.	.	.	.	.	.	.	.	.	.	.	.	.	.	8
Fourneaux	.	.	.	10	.	.	.	.	.	.	.	.	.	.	.	.	.	.	.	6	.	.	.	.	.	.	.	.	.	.	.	16
Montagny	.	.	.	.	3	5	.	.	14	.	.	.	.	.	.	.	.	.	6	1	1	.	.	.	.	.	.	.	.	.	.	31
Roanne	.	.	.	.	.	4	.	.	13	2	.	.	.	.	.	.	.	.	4	2	.	.	.	.	.	.	.	.	.	.	.	25
Charolles	.	.	.	.	10	10	2	7	16	.	.	.	.	.	.	.	.	.	.	.	.	.	.	.	.	.	.	.	.	.	.	45
Saint-Eusèbe	.	.	.	7	6	2	1	4	10	.	.	.	.	.	.	.	.	.	3	2	.	.	.	.	.	.	.	.	.	.	.	35
Le Creusot	.	.	.	.	.	11	2	5	7	.	.	.	.	.	.	.	5	.	.	.	.	.	.	.	.	.	.	.	.	.	.	30
Arnay-le-Duc	.	.	.	4	2	5	.	2	9	.	.	.	.	.	.	.	.	.	3	.	1	.	.	.	.	.	.	.	.	.	.	26
Autun (P. C.)	.	.	.	6	16	4	.	10	1	.	.	.	.	.	.	.	.	.	4	.	1	.	.	.	.	.	.	.	.	.	.	43
Digoin	.	.	.	1	.	10	0	1	12	1	.	.	.	.	.	.	.	.	3	1	.	.	.	.	.	.	1	.	.	.	.	31
L'Assise	8	4	.	1	1	2	4	8	2	1	.	.	1	.	.	.	.	.	2	.	.	.	.	.	.	.	.	.	.	.	.	34
Saint-Clément	1	1	.	.	4	3	.	.	15	.	.	.	.	.	.	.	.	.	9	6	.	.	.	.	.	.	.	.	.	.	.	41
Pierrefitte	.	.	.	.	2	1	1	.	.	1	.	.	.	.	.	.	.	.	.	6	.	.	.	.	.	.	.	.	.	.	.	11
Dompierre	.	.	.	2	5	1	1	1	12	2	.	.	.	.	.	.	.	.	3	2	.	.	.	.	.	.	.	.	.	.	.	29
Beaulon	.	.	.	.	5	4	.	.	12	2	.	.	.	.	.	.	.	.	.	4	0	.	.	.	.	.	.	.	.	.	.	28
Luzy (P. C.)	.	.	.	.	2	.	3	.	.	.	.	4	.	.	.	.	.	.	6	3	.	.	.	.	.	.	.	.	.	.	.	18
Châtillon-en-B	.	.	1	7	9	.	1	4	2	1	.	.	.	.	.	.	.	.	.	8	1	.	.	.	.	.	.	.	.	.	.	34
Decize	.	.	.	.	8	3	.	.	6	2	.	.	.	.	.	.	.	.	2	2	.	.	.	.	.	.	.	.	.	.	.	23
Prémery	.	1	.	7	11	2	2	2	6	2	.	.	.	.	.	.	.	.	2	4	.	.	.	.	.	.	.	.	.	.	.	39
Nevers	.	.	.	10	8	.	.	.	.	6	.	.	.	.	.	.	.	.	.	6	.	.	.	.	.	.	.	.	.	.	.	30

STATIONS.	1	2	3	4	5	6	7	8	9	10	11	12	13	14	15	16	17	18	19	20	21	22	23	24	25	26	27	28	29	30	31	TOTAL.
Bassin de l'Allier.																																
Châteauneuf	1	0	.	2	2	0	1	3	.	0	.	.	.	.	.	1	.	.	3	.	1	.	.	.	.	.	.	.	.	.	.	.	14
Langogne	2	1	1	1	1	1	.	2	8	.	0	.	.	.	.	1	1	.	5	1	1	.	.	.	.	.	.	.	.	.	.	.	26
Chapeauroux	0	.	.	0	2	1	.	1	12	1	.	.	.	.	.	.	.	.	2	1	2	.	.	.	.	.	.	.	.	.	.	.	22
Grandrieu	1	1	1	0	3	2	0	1	2	1	.	.	.	.	.	1	.	.	2	2	1	.	.	.	.	.	.	.	.	.	.	.	18
Saugues	2	3	.	3	2	.	.	5	.	.	.	.	.	.	.	.	.	.	.	.	.	.	.	.	.	.	.	.	.	.	.	.	15
Langeac	.	3	.	.	.	.	.	2	.	.	.	.	.	.	.	.	.	.	.	.	.	.	.	.	.	.	.	.	.	.	.	.	5
Murat	6	.	.	17	14	.	1	14	.	.	.	.	.	.	.	.	.	.	.	.	.	.	.	.	.	.	.	.	.	.	.	.	52
Massiac	1	.	.	.	2	.	.	.	10	.	.	.	.	.	.	.	.	.	.	.	.	.	.	.	.	.	.	.	.	.	.	.	13
Brioude	3	1	.	.	1	.	.	.	.	8	.	.	.	.	.	.	.	.	2	4	.	.	.	.	.	.	.	.	.	.	.	.	19
Besse	4	6	2	8	10	8	7	2	3	.	.	.	.	.	.	.	.	.	.	.	.	.	.	.	.	.	.	.	.	.	.	.	50
Ambert	2	1	.	.	2	.	.	.	7	1	.	.	.	.	.	.	.	.	5	4	.	.	.	.	.	.	.	.	.	.	.	.	22
Thiers (P. C.)	2	.	.	.	.	3	.	1	20	1	.	.	10	.	.	.	.	.	.	.	.	.	.	.	.	.	.	.	.	.	.	.	38
Puy-de-Dôme (Obs)	21	4	0	1	4	5	3	1	12	2	1	.	.	.	.	.	1	0	13	9	4	1	.	.	.	.	.	.	0	.	.	82
Clermont (Obs^re)	1	1	.	.	0	0	.	.	12	.	.	.	.	.	.	.	.	.	2	0	0	0	.	.	.	.	.	.	.	.	.	16
Pontgibaud	1	1	.	1	0	1	.	.	2	1	.	.	.	.	.	.	.	.	0	0	0	.	.	.	.	.	.	.	.	.	.	7
Vichy	.	1	.	.	4	.	.	.	15	2	.	.	.	.	.	.	.	.	6	4	.	.	.	.	.	.	.	.	.	.	.	32
Ébreuil	.	.	.	.	3	.	.	4	5	.	.	.	.	.	.	.	.	.	.	.	.	.	.	.	.	.	.	.	.	.	.	12
Bessay	.	.	.	.	6	1	.	.	6	.	.	.	.	.	.	.	.	.	4	2	1	1	.	.	.	.	.	.	.	.	.	21
Moulins (P. C.)	.	.	.	.	1	.	.	.	4	2	.	.	.	.	.	.	.	.	3	3	1	.	.	.	.	.	.	.	.	.	.	14
Bassin du Cher.																																
Auzances	.	.	.	2	2	.	2	.	.	1	.	.	.	.	.	.	.	.	5	3	1	.	.	.	.	.	.	.	.	.	.	16
Pionsat	3	2	.	.	4	1	.	.	1	.	.	.	.	.	.	.	.	.	5	1	1	1	0	.	.	.	.	.	.	.	.	19
Chénérailles	.	.	.	.	.	.	.	.	.	.	.	.	4	.	.	.	.	.	3	3	1	.	.	.	.	.	.	.	.	.	.	11
Chambon	1	0	.	3	3	.	.	.	1	.	.	.	.	.	.	.	.	3	0	.	.	.	.	.	.	.	.	.	.	.	.	11
Montluçon	.	1	.	1	5	2	.	.	.	.	.	.	.	.	.	.	.	.	5	.	.	.	.	.	.	.	.	.	.	.	.	14
Préveranges	0	0	.	0	3	2	.	2	.	.	.	.	.	.	.	.	.	.	9	3	4	0	.	.	.	.	.	.	.	.	.	23
Saulzais	.	.	.	.	1	.	.	.	.	2	.	.	.	.	.	.	.	.	4	1	.	.	.	.	.	.	.	.	.	.	.	8
Hérisson	.	.	.	.	3	.	.	.	.	1	.	.	.	.	.	.	.	.	3	2	.	.	.	.	.	.	.	.	.	.	.	9
Charenton	.	.	.	.	4	1	.	.	.	4	.	.	.	.	.	.	.	.	.	6	.	.	.	.	.	.	.	.	.	.	.	15
Ourouer-les-B	.	.	3	.	6	10	2	1	.	1	.	.	.	.	.	.	.	.	3	.	3	.	.	.	.	.	.	.	.	.	.	29
Morlac	.	2	.	.	5	.	1	.	.	.	.	.	.	.	.	.	.	.	7	3	.	.	.	.	.	.	.	.	.	.	.	19
Les Aix	.	.	.	.	5	.	.	.	.	.	.	.	.	.	.	.	.	.	.	.	6	.	.	.	.	.	.	.	.	.	.	11
La Réserve (St-P.)	.	.	.	8	17	2	.	.	.	.	.	.	.	.	.	.	.	.	2	20	.	5	.	.	.	.	.	.	.	.	.	54
Bourges (E. N)	.	.	.	.	.	.	7	.	.	0	.	.	.	.	.	.	.	1	3	2	.	.	.	.	.	.	.	.	.	.	.	13
Melun-sur-Yèvre	0	.	.	3	7	2	2	.	.	1	0	.	.	.	.	.	.	5	5	.	3	.	.	.	.	.	.	.	.	.	.	28
Le Briou (Vierzon)	.	.	.	.	17	.	.	.	.	.	.	.	.	.	.	.	.	.	.	6	7	.	.	.	.	.	.	.	.	.	.	30
Mennetou-sur-Cher	.	.	.	9	7	.	.	.	.	.	.	.	.	.	.	.	.	.	0	1	.	.	.	.	.	.	.	.	.	.	.	17
Vailly-sur-Sauldre	.	.	.	5	10	1	3	.	0	1	.	.	.	.	.	.	.	.	2	4	1	.	.	.	.	.	0	.	.	.	0	27
Argent	.	.	.	.	.	.	11	.	.	.	.	.	.	.	.	.	.	.	.	6	3	.	.	.	.	.	.	.	.	.	.	19
Salbris	.	.	.	3	8	2	0	.	.	.	.	.	.	.	.	.	.	.	4	3	1	.	.	.	.	.	.	.	.	.	.	22
Romorantin	.	.	.	7	5	.	.	.	.	.	.	.	.	.	.	.	.	.	4	7	.	.	.	.	.	.	.	.	.	.	.	23
Saint-Aignan	.	.	.	8	5	.	.	.	.	.	.	.	.	.	.	.	.	0	.	4	7	.	.	.	.	.	.	.	.	.	.	24
Bassin de l'Indre.																																
Sainte-Sévère	.	.	.	.	9	1	.	.	.	1	.	.	.	.	.	.	.	.	9	5	1	.	.	.	.	.	.	.	.	.	.	26
Châteauroux (P. C.)	.	.	4	8	1	.	.	.	.	.	.	.	.	.	.	.	.	.	1	11	5	.	.	.	.	.	.	.	.	.	.	30
Loches (E. N.)	.	.	.	.	10	.	.	.	.	.	.	.	.	.	.	.	.	0	3	8	.	.	.	.	.	.	.	.	.	.	.	21

STATIONS.	1	2	3	4	5	6	7	8	9	10	11	12	13	14	15	16	17	18	19	20	21	22	23	24	25	26	27	28	29	30	31	TOTAL.
Bassin de l'Indre (suite).																																
Le Louroux	.	.	.	16	9	.	1	.	1	.	.	.	0	.	.	.	.	3	6	9	1	.	.	.	.	.	.	.	.	.	.	46
Saint-Branchs	.	.	.	10	.	.	.	.	6	.	.	.	.	.	.	.	.	.	10	12	12	.	.	.	.	.	.	.	.	.	.	50
Truyes	.	.	.	1	6	.	.	.	.	.	.	.	.	.	.	.	.	4	.	6	4	.	.	.	.	.	.	.	.	.	.	22
Cheillé	.	.	.	8	8	.	.	.	.	.	.	.	.	4	.	.	.	.	4	7	.	.	.	.	.	.	.	.	.	.	.	31
Rigny-Ussé	.	.	.	12	9	.	.	.	1	.	.	0	2	1	1	.	.	1	6	7	2	.	.	.	.	.	.	.	.	.	.	42
Bassin de la Creuse.																																
Ahun	.	.	.	.	.	.	.	.	.	.	.	.	.	.	.	.	.	.	4	.	.	.	.	.	.	.	.	.	.	.	.	4
Guéret	3	.	8	6	2	2	3	.	.	.	.	.	.	.	.	2	1	2	2	.	.	.	.	.	.	.	.	.	.	.	.	31
Boussac	.	0	.	.	6	5	.	.	1	1	.	.	.	.	.	.	.	.	6	3	1	.	.	.	.	.	.	.	.	.	.	23
La Souterraine	.	.	.	.	25	16	2	2	.	.	.	.	.	.	.	.	.	3	.	14	9	8	.	.	.	.	.	.	.	.	.	80
Dun	.	.	.	1	11	5	.	.	.	2	.	.	.	.	.	.	.	.	4	8	5	.	.	.	.	.	.	.	.	.	.	36
Bénévent	0	1	0	4	13	5	2	1	.	2	.	.	.	.	.	.	.	0	10	7	9	.	.	.	.	.	.	.	.	.	.	54
Bellac	.	.	.	2	12	.	.	.	.	.	.	.	.	.	.	.	.	.	11	8	.	.	.	.	.	.	.	.	.	.	.	33
Magnac-Laval	.	.	.	11	.	.	.	.	.	.	.	.	.	.	.	.	.	5	3	.	.	.	.	.	.	.	.	.	.	.	.	20
Barrou	.	.	.	8	9	1	.	.	.	0	.	2	.	.	.	.	.	1	8	8	2	.	.	.	.	.	.	.	.	.	.	39
Abilly	.	.	.	10	7	0	.	.	.	.	.	.	.	.	.	.	.	.	1	14	3	.	.	.	.	.	.	.	.	.	.	35
Buxeuil	.	.	.	.	.	7	.	.	.	.	.	.	1	.	.	.	.	.	6	7	2	.	.	.	.	.	.	.	.	.	.	23
Bassin de la Vienne.																																
Eymoutiers	.	.	.	11	6	8	8	.	.	3	.	.	.	.	.	.	.	.	9	5	8	.	.	.	.	.	.	.	.	.	.	58
Saint-Léonard	1	1	.	5	5	9	6	.	.	.	.	.	.	.	.	3	.	.	4	2	2	.	.	.	.	.	.	.	.	.	.	38
Pontarion	1	0	0	3	5	7	2	1	.	2	.	.	.	.	.	.	.	.	7	11	.	.	.	.	.	.	.	.	.	.	.	39
Ambazac	.	.	.	6	12	4	4	4	.	2	.	.	.	.	.	2	.	1	13	10	.	.	.	.	.	.	.	.	.	.	.	58
Limoges (Obs^re.)	.	0	.	3	7	4	3	2	.	3	.	.	.	.	.	1	.	2	10	8	5	.	.	.	.	.	.	.	.	.	.	48
Nexon	.	8	.	.	.	16	.	.	.	.	.	.	.	.	.	2	.	.	.	12	.	.	.	.	.	.	.	.	.	.	.	38
Oradour-s.-Vayres	.	.	.	8	13	6	6	3	.	2	.	.	.	.	.	.	.	1	10	10	3	.	.	.	.	.	.	.	.	.	.	62
Saint-Junien	.	.	.	6	4	4	.	3	.	.	.	.	.	.	.	2	.	2	8	10	7	.	.	.	.	.	.	.	.	.	.	49
Rochechouart	.	.	.	7	6	6	4	3	.	2	.	.	.	.	.	1	.	2	4	13	2	.	.	.	.	.	.	.	.	.	.	50
Chabanais	.	.	.	.	14	2	2	5	.	2	.	.	.	.	.	.	.	.	11	8	6	.	.	.	.	.	.	.	.	.	.	50
Confolens	.	.	.	11	8	.	3	2	.	2	.	.	.	.	.	1	.	.	5	12	2	.	.	.	.	.	.	.	.	.	.	46
Lussac-les-Ch.	.	.	.	4	8	.	2	2	.	.	.	.	.	.	.	.	.	2	4	13	.	.	.	.	.	.	.	.	.	.	.	35
Lezay	.	.	.	6	10	1	5	1	.	.	.	.	0	1	.	.	.	2	12	7	2	.	.	.	.	.	.	.	.	.	.	49
Poitiers (P. C.)	.	.	.	13	3	.	.	.	.	.	.	.	.	.	.	.	.	4	7	12	.	.	.	.	.	.	.	.	.	.	.	39
Saint-Epain	.	.	.	20	1	.	.	2	.	.	.	.	.	.	.	.	.	.	2	12	3	.	.	.	.	.	.	.	.	.	.	40
Parcay-s.-Vienne	.	.	.	25	.	.	.	.	.	.	.	.	.	.	.	.	.	.	.	.	.	.	.	.	.	.	.	.	.	.	.	25
Saint-Benoist	.	.	.	12	9	.	.	.	1	.	.	.	2	.	.	.	.	.	8	6	1	.	.	.	.	.	.	.	.	.	.	38
Bassin de la Loire, du Bec-d'Allier à Angers.																																
Cuffy	.	.	.	2	5	2	0	1	3	.	0	.	.	.	.	.	.	.	5	3	.	.	.	0	.	.	.	.	.	.	.	21
Givry	.	0	.	2	1	.	1	.	1	.	.	.	.	.	.	.	.	.	1	3	.	.	.	.	.	.	.	.	.	.	.	10
Sancerre	.	0	1	8	14	6	4	1	.	0	.	.	.	.	.	.	.	.	2	2	2	.	.	.	.	.	.	.	.	.	.	49
Saint-Satur	.	.	0	5	8	.	4	.	.	0	.	.	.	.	.	.	.	.	2	4	0	.	.	.	.	.	0	.	.	.	.	24
Léré	.	1	.	2	4	.	2	.	.	1	.	.	.	.	.	.	.	.	1	.	2	.	.	.	.	.	.	.	.	.	.	12
Sampuits	.	.	.	7	2	4	.	3	1	.	.	.	.	.	.	.	.	2	1	3	.	0	.	.	.	.	.	.	.	.	.	23
Gien	.	0	.	1	5	0	.	.	.	.	.	.	.	.	.	.	.	.	.	7	.	.	.	.	.	.	.	.	.	.	.	14
Ouzouer-le-Marché	.	.	.	2	5	.	.	.	.	.	.	.	.	.	.	.	.	.	2	5	.	.	.	.	.	.	.	.	.	.	.	14
Orléans (P. C.)	.	.	.	.	2	1	1	3	5	2	1	1	.	2	.	.	.	.	3	4	.	.	.	.	.	.	.	.	.	.	.	25
La Motte-Beuvron	.	.	.	.	.	.	.	.	.	1	.	.	.	.	.	.	.	.	.	3	.	.	.	.	.	.	.	.	.	.	.	4

STATIONS.	1	2	3	4	5	6	7	8	9	10	11	12	13	14	15	16	17	18	19	20	21	22	23	24	25	26	27	28	29	30	31	TOTAL.
Bassin de la Loire, du Bec d'Allier à Angers (suite).																																
La Ferté-St-Cyr	.	.	8	5	.	.	.	.	.	.	.	.	.	.	.	.	.	.	10	6	.	.	.	.	.	.	.	.	.	.	.	29
Contres	.	.	.	7	5	.	.	.	.	.	.	.	.	.	.	.	.	.	7	4	.	.	.	.	.	.	.	.	.	.	.	23
Blois (P. C.)	.	.	.	.	.	.	17	3	2	.	.	.	.	.	.	.	.	.	.	.	11	.	.	.	.	.	.	.	.	.	.	32
Herbault	.	.	.	7	.	.	.	.	.	.	.	.	.	.	.	.	.	5	.	.	.	.	.	.	.	.	.	.	.	.	.	12
Villedomer	.	.	.	7	7	.	1	.	1	.	.	.	.	.	.	.	.	1	4	6	.	.	.	.	.	.	.	.	.	.	.	28
Beaumont-la-Ronce	.	.	.	2	7	.	1	0	.	.	.	.	0	.	.	.	.	1	7	9	0	.	.	.	.	.	.	.	.	.	.	27
Tours (P. C.)	.	.	.	13	10	.	0	0	.	.	1	.	.	0	.	.	.	1	6	9	0	.	.	.	.	.	.	.	.	.	.	41
Channay	.	.	.	8	11	.	.	.	.	.	.	6	.	.	.	.	.	.	7	.	8	.	.	.	.	.	.	.	.	.	.	40
Ponts-de-Cé	.	.	.	12	.	1	.	4	0	0	.	3	9	.	.	.	.	3	5	11	.	.	.	.	.	.	.	.	0	.	.	49
Bassin du Loir.																																
Janville	.	.	.	9	5	.	3	0	.	.	.	.	1	.	.	.	.	.	.	6	.	.	.	.	.	.	.	.	.	.	.	24
Orgères	.	.	.	7	7	.	1	.	.	.	.	.	1	0	.	.	.	0	1	5	.	.	.	.	.	.	.	.	.	.	.	22
Authon	.	.	.	8	8	.	.	.	.	2	.	.	.	.	.	.	.	2	4	10	.	.	.	.	.	.	.	.	.	.	.	35
Thiron-Gardais	.	.	.	10	8	.	.	4	1	.	.	.	5	.	.	.	1	4	.	10	.	.	.	.	.	.	.	.	.	.	.	43
Voves	.	.	.	4	4	.	1	.	1	.	.	.	3	.	.	.	.	0	1	5	.	.	.	.	.	.	.	.	.	.	.	19
Bonneval	.	.	.	10	10	.	.	.	.	.	.	.	6	.	.	.	.	3	.	11	.	.	.	.	.	.	.	.	.	.	.	40
Châteaudun	.	.	.	12	11	.	2	1	.	.	.	.	.	.	.	.	.	.	4	8	.	.	.	.	.	.	.	.	.	.	.	38
Vendôme (P. C.)	.	.	.	8	5	.	.	.	.	.	.	.	.	.	.	.	.	1	1	9	1	.	.	.	.	.	.	.	.	.	.	25
Montoire	.	.	.	5	7	.	1	0	.	.	.	.	1	.	.	.	.	1	4	4	.	.	.	.	.	.	.	.	.	.	.	23
Mondoubleau	.	.	.	8	6	.	.	.	.	.	.	.	.	.	.	.	.	.	.	13	5	.	.	.	.	.	.	.	.	.	.	33
Saint-Calais	.	.	.	.	.	.	.	.	.	.	11	2	.	.	.	.	.	.	.	16	.	.	.	.	.	.	.	.	.	.	.	29
Le Grand-Lucé	.	.	.	6	.	.	.	.	.	.	.	.	7	.	.	.	.	.	.	16	.	.	.	.	.	.	.	.	.	.	.	29
Le Lude	.	.	7	7	.	.	.	.	.	.	.	.	8	.	.	.	.	.	7	8	.	.	.	.	.	.	.	.	.	.	.	37
Pontvallain	.	.	.	.	.	.	.	.	.	.	.	.	.	.	.	.	.	.	.	7	.	.	.	.	.	.	.	.	.	.	.	7
La Ch^lle-d'Aligné	.	.	.	5	.	.	.	.	.	.	.	.	20	.	.	.	.	.	12	.	.	.	.	.	.	.	.	.	.	.	.	37
Bassin de la Sarthe.																																
F^t d'Écouves (R.V.)	.	.	.	3	2	.	.	.	1	.	.	.	.	.	.	.	.	.	.	1	.	.	.	.	.	.	.	.	.	.	.	7
F^t de Perseigne	.	.	.	4	3	.	.	2	1	3	.	.	7	.	.	.	.	.	.	15	.	.	.	.	.	.	.	.	.	.	.	35
F^t de Bourse	.	.	.	30	6	2	.	0	1	1	2	2	5	.	.	.	.	.	2	5	5	2	.	.	.	.	.	.	.	.	.	63
St-Denis-s-Sarthon	.	.	.	5	3	2	3	1	0	.	.	.	.	.	.	.	.	1	2	6	.	.	.	.	.	.	.	.	.	.	.	23
Villaines-la-Juhel	.	.	.	9	7	.	2	.	4	1	.	4	8	1	.	.	.	.	4	10	.	0	.	.	.	.	.	.	.	.	.	50
Neufchâtel	.	.	.	.	.	7	.	2	.	2	.	1	2	.	1	.	.	.	5	10	.	.	.	.	.	.	.	.	.	1	.	31
Bonnétable	.	.	.	.	.	.	.	.	.	.	.	2	.	.	.	.	.	3	.	20	.	.	.	.	.	.	.	.	.	.	.	25
Le Mans (P. C.)	.	.	.	.	4	8	.	1	.	.	.	2	5	.	.	.	.	2	2	14	.	.	.	.	.	.	.	.	.	.	.	38
Mortagne	.	.	.	7	7	.	2	.	.	3	.	.	5	.	.	.	.	.	.	8	2	.	.	.	.	.	.	.	.	.	.	34
Forêt de Réno	.	.	.	6	4	.	.	.	3	1	.	.	4	.	.	.	.	.	2	9	.	.	.	.	.	.	.	.	.	.	.	32
Bellême	.	.	.	8	9	1	0	.	3	.	1	.	3	.	.	.	.	3	2	9	.	.	0	0	0	.	.	.	.	.	.	39
Nogent-le-Rotrou	.	.	.	6	9	1	.	3	.	1	.	0	.	.	.	.	.	.	8	8	.	.	.	.	.	.	.	.	.	.	.	36
La Ferté-Bernard	.	.	.	.	.	.	.	2	.	.	3	.	.	.	.	.	.	.	4	2	.	.	.	.	.	.	.	.	.	.	.	11
Connerré	.	.	.	.	.	.	.	.	.	.	.	.	5	.	6	.	.	.	.	.	.	.	.	.	.	.	.	.	.	.	.	11
Souligné-s-Vallon	.	.	.	12	3	.	.	.	4	.	.	1	9	.	.	.	.	.	4	8	3	.	.	.	.	.	.	.	.	.	.	.	44
Chantenay	4	.	.	.	5	.	5	3	.	.	.	1	9	3	.	.	.	.	3	8	.	.	.	.	.	.	.	.	.	.	.	41
Malicorne	.	.	.	3	7	.	.	.	.	.	.	1	7	5	.	.	.	.	3	8	3	.	.	.	.	.	.	.	.	.	.	37
Grez-en-Bouëre	.	.	.	4	6	0	0	5	0	.	.	3	9	2	.	.	.	0	5	5	.	.	0	.	.	.	.	.	.	.	.	41
Sablé	.	.	.	.	6	2	3	.	.	.	.	12	.	.	.	.	.	.	.	7	.	.	.	.	.	.	.	.	.	.	.	30
La Baumette	.	.	.	3	8	.	.	3	.	.	.	9	4	.	.	.	.	7	2	7	.	.	.	.	.	.	.	.	.	.	.	43

STATIONS.	1	2	3	4	5	6	7	8	9	10	11	12	13	14	15	16	17	18	19	20	21	22	23	24	25	26	27	28	29	30	31	TOTAL.
Bassin de la Mayenne.																																
Pré-en-Pail	.	.	5	2	1	.	1	1	1	1	1	3	1	.	.	.	.	1	4	.	.	.	.	.	.	.	.	.	.	.	.	18
Forêt d'Andaines	.	.	.	14	.	10	8	10	4	5	.	.	.	.	.	.	.	.	2	.	.	.	.	.	.	.	.	.	.	.	.	54
La Ferté-Macé	.	.	.	.	.	2	.	.	13	.	.	3	2	.	.	.	.	.	5	13	.	.	.	.	.	.	.	.	.	.	.	38
Domfront	.	.	.	7	8	3	4	1	8	1	.	5	5	.	.	.	.	2	2	9	.	.	.	.	.	.	.	.	.	.	.	55
Gorron	.	.	.	.	13	5	3	.	8	.	1	3	.	.	.	.	.	3	.	7	.	.	.	.	.	.	.	.	.	.	.	43
Ambrières	.	.	.	9	11	1	4	2	1	9	0	5	4	.	.	.	.	1	1	5	.	.	.	.	.	.	.	.	.	.	.	58
Bais	.	.	.	6	8	.	3	.	2	.	.	14	1	.	.	.	.	4	.	9	.	.	.	.	.	.	.	.	.	.	.	47
Ernée	.	.	.	6	10	2	.	2	2	.	1	5	.	.	.	.	.	4	1	9	.	.	.	.	.	.	.	.	.	.	.	41
Chailland	.	.	.	.	15	.	.	.	.	.	12	.	.	.	.	.	.	.	.	18	.	.	.	.	.	.	.	.	.	.	.	45
Laval (E. N.)	.	.	.	.	13	.	.	1	1	.	1	14	2	.	.	.	.	9	2	15	.	.	.	.	.	.	.	.	.	.	.	57
Cossé-le-Vivien	.	.	.	.	14	.	.	2	.	.	.	5	7	1	.	.	.	.	7	7	.	.	.	.	.	2	.	.	.	.	.	45
St-Aignan-s.-Roë	.	.	.	1	6	.	.	.	.	.	.	9	8	0	.	.	.	0	7	.	.	.	.	.	.	.	.	.	.	.	.	30
Château-Gontier	.	.	.	.	6	6	.	3	0	.	.	12	10	0	.	.	.	.	.	.	.	.	.	.	.	.	.	.	.	.	0	37
Bassin de la Loire inférieure, rive droite.																																
Oudon	.	.	.	.	9	.	.	3	.	.	.	5	14	.	.	.	.	2	7	16	.	.	.	.	.	.	.	.	.	.	.	57
Joué-sur-Erdre	.	.	.	2	6	1	.	4	.	.	.	3	7	.	.	.	.	7	3	9	.	.	.	.	.	.	.	.	.	.	.	43
Nort	.	.	.	3	5	3	.	6	.	.	1	1	11	1	.	.	.	11	3	8	.	.	.	.	.	.	.	.	.	.	.	53
Nantes (Obs^{re})	.	.	.	6	.	1	.	.	.	.	0	9	.	.	.	.	5	2	7	.	.	.	.	.	.	.	.	.	.	.	.	29
Cordemais	.	.	.	5	.	.	3	5	.	.	.	2	14	0	.	.	.	.	8	5	.	.	.	.	.	.	.	.	.	.	.	41
Savenay (E. N.)	.	.	.	9	5	2	4	.	.	.	.	10	0	.	.	9	.	4	.	.	.	.	.	.	.	.	.	.	.	.	.	43
Saint-Nazaire	.	.	.	8	4	1	3	5	1	2	1	4	9	1	.	.	.	1	0	7	.	.	.	.	.	.	.	.	0	.	.	47
Bassin de la Loire inférieure, rive gauche; bassin de la Sèvre nantaise.																																
Secondigny	.	.	16	.	.	1	.	10	.	.	.	.	.	.	.	.	.	6	.	22	.	.	.	.	.	.	.	.	.	.	.	58
Parthenay (E. N.)	.	.	.	.	2	.	.	.	.	.	.	.	.	1	.	.	.	.	9	.	2	.	.	.	.	.	.	.	.	.	.	13
Airvault	.	.	6	.	8	.	1	1	.	.	.	.	.	.	.	.	.	12	.	.	14	.	.	.	.	.	.	.	.	.	.	41
Belleville	.	.	.	3	4	.	.	.	0	.	.	.	3	5	.	.	.	.	2	13	.	.	.	.	.	.	.	.	.	.	.	30
Bressuire (P. C.)	.	.	.	.	12	.	3	.	2	.	.	.	4	.	.	.	.	.	4	13	.	.	.	.	.	.	.	.	.	.	.	38
Absie	.	.	.	.	20	3	.	5	.	.	.	.	.	.	.	.	.	.	.	15	5	.	.	.	.	.	.	.	.	.	.	48
Les Gardes	.	.	.	3	4	1	1	1	1	1	0	.	14	0	1	.	.	1	5	8	1	.	0	.	.	.	.	.	.	.	.	45
Châtillon-s.-Sèvre	.	.	.	5	6	.	3	4	3	.	.	.	10	.	4	.	.	2	3	10	1	.	.	.	.	.	.	.	.	.	.	50
Moulins	.	.	.	13	.	3	.	4	.	.	.	.	14	.	8	.	.	3	4	9	1	.	.	.	.	.	.	.	.	.	.	59
Clisson	.	.	.	3	.	.	4	.	.	.	.	3	8	.	.	.	.	1	4	7	.	.	.	.	.	.	.	.	.	.	.	30
Le Pallet	.	.	3	2	.	2	2	.	2	.	0	8	0	.	.	.	5	3	6	.	.	.	.	.	.	.	.	.	.	.	.	33
Vertou	.	.	1	4	.	3	6	1	.	.	2	9	.	.	.	.	3	5	7	.	.	.	.	.	.	.	.	.	.	.	0	41
Indret	.	.	.	.	7	0	2	2	1	0	1	2	8	1	.	.	.	6	1	6	.	.	.	.	.	.	.	.	.	.	.	37
Fort de Mindin	.	.	.	11	6	1	2	4	.	2	.	.	11	.	.	.	.	1	2	10	.	.	.	.	.	.	.	.	.	.	.	50
BASSINS ENTRE LA LOIRE ET LA GIRONDE.																																
Bassins de la Sèvre niortaise et de la Vie.																																
Sepvret	.	.	16	.	4	2	.	.	1	.	.	.	.	.	.	.	.	.	.	23	1	.	.	.	.	.	.	.	.	.	.	47
Vieu-Pain	.	.	.	5	7	.	3	3	.	.	.	.	.	.	.	.	.	.	.	.	.	.	.	.	.	.	.	.	.	.	.	18
Chantecorps	.	.	.	.	.	.	6	4	1	.	.	.	.	.	2	.	.	.	12	13	12	1	.	.	.	.	.	.	.	.	.	51
Champdeniers	.	.	.	.	18	.	5	.	.	.	.	.	.	.	6	.	.	.	.	18	2	.	.	.	.	.	.	.	.	.	.	49
Le Beugnon	.	.	.	8	1	.	.	1	.	.	1	.	2	.	.	.	.	0	3	2	3	.	.	.	.	.	.	.	.	.	.	21
Fressines	.	.	.	8	1	2	6	5	2	.	.	.	.	.	1	.	.	.	8	7	3	.	.	.	.	.	.	.	.	.	.	46
Nort (P. C.)	.	.	.	1	8	3	7	2	1	0	.	.	1	.	.	.	.	2	3	2	1	.	.	.	.	.	.	.	.	.	.	35

STATIONS.	1	2	3	4	5	6	7	8	9	10	11	12	13	14	15	16	17	18	19	20	21	22	23	24	25	26	27	28	29	30	31	TOTAL.
Bassins de la Sèvre niortaise et de la Vie (suite).																																
Mauzé	.	.	7	10	8	15	4	.	.	.	.	4	.	.	.	3	.	2	6	.	.	.	.	.	.	.	.	.	.	.	.	59
Longèves	.	.	.	.	12	3	8	7	1	.	.	.	3	.	.	.	.	.	6	7	1	.	.	.	.	.	.	.	.	.	.	49
Luçon	.	.	.	.	14	8	8	6	3	3	.	.	8	.	.	.	.	.	6	6	.	.	.	.	.	.	.	.	.	.	.	63
La Châtaigneraie	.	.	.	8	14	.	2	4	6	.	.	.	6	.	.	.	.	.	6	14	2	.	.	.	.	.	.	.	.	.	.	62
Roche-s.-Yon (E.N.)	.	.	.	.	9	5	4	2	.	5	.	3	5	.	.	.	.	.	7	7	.	.	.	.	.	.	.	.	.	.	.	47
Sables-d'Olonne	.	.	.	3	4	7	13	6	.	.	2	0	5	.	.	.	.	4	1	4	.	.	.	.	.	.	.	.	.	.	.	49
St-Gilles-s.-Vie	.	.	.	5	2	5	3	5	.	1	.	.	2	.	.	.	.	4	.	.	.	.	.	.	.	.	.	.	.	.	.	27
Pornic	.	.	.	7	5	8	2	5	8	.	.	.	10	.	.	.	.	11	6	.	.	1	.	.	.	.	.	.	.	.	.	65
Ile d'Yeu	.	.	.	4	6	12	11	4	5	2	1	0	4	.	.	.	.	7	0	5	.	.	.	.	.	.	.	.	.	.	.	61
Noirmoutiers	.	.	.	6	5	8	11	20	5	9	.	.	21	.	.	.	.	4	2	13	.	.	.	.	.	.	.	.	.	.	.	104
Bassin de la Charente.																																
Chalus	.	.	.	.	35	.	12	.	.	.	.	.	.	.	.	1	.	.	.	23	.	.	.	.	.	.	.	.	.	.	.	71
Saint-Mathieu	.	0	.	3	8	5	10	4	0	2	.	.	.	.	.	1	.	0	11	8	9	.	.	.	.	.	.	.	.	.	.	61
Ruffec	.	.	.	.	7	.	6	3	1	1	.	.	.	.	.	1	.	3	12	7	2	.	.	.	0	.	.	.	.	.	.	43
Montbron	.	.	.	23	3	3	5	7	.	.	.	.	.	.	.	1	.	2	17	4	8	.	.	.	.	.	.	.	.	.	.	73
Aigre	.	.	.	.	7	.	6	4	.	1	.	.	.	.	.	1	.	4	11	7	2	.	.	.	.	.	.	.	.	.	.	43
Angoulême (P. C.)	.	.	.	6	9	4	10	10	0	3	.	.	.	.	.	1	.	2	2	6	4	.	.	.	.	.	.	.	.	.	.	57
Barbezieux	.	.	.	6	11	5	14	24	0	3	.	.	.	.	.	2	.	4	8	5	2	.	.	3	.	.	.	.	.	.	.	87
Cognac	.	.	6	9	5	13	12	.	7	.	.	.	.	.	.	.	4	4	6	9	.	.	.	.	.	.	.	.	.	.	.	75
Jonzac	.	.	.	4	7	6	16	11	3	3	.	.	.	.	.	.	.	3	4	4	.	.	.	.	.	.	.	.	.	.	.	61
Saintes	.	.	.	10	11	5	.	12	10	4	.	.	.	.	.	.	.	5	.	9	.	.	.	.	.	.	.	.	.	.	.	66
Chef-Boutonne	.	.	.	2	9	13	.	4	2	.	.	.	.	.	.	.	.	.	.	.	2	.	.	.	.	.	.	.	.	.	.	32
Villiers-en-Bois	.	.	.	6	6	5	5	2	1	2	.	.	.	.	.	.	.	3	4	6	1	.	.	.	.	.	.	.	.	.	.	40
St-Jean-d'Angely	.	.	.	8	8	5	8	6	2	3	.	.	1	.	.	.	.	.	5	5	1	.	.	.	.	.	.	.	.	.	.	52
La Rochelle	.	.	.	.	5	8	7	9	.	2	.	1	.	.	1	.	.	4	.	12	.	1	.	.	.	.	.	.	.	.	.	50
Ile d'Aix	.	.	.	6	9	7	17	9	4	7	.	.	10	.	7	.	.	4	3	6	.	.	.	.	.	.	.	.	.	.	.	89
Chassiron	.	.	.	10	10	4	6	10	3	5	.	.	1	.	5	6	.	6	17	6	.	.	.	.	.	.	.	5	.	.	.	94
BASSIN DE LA GIRONDE.																																
Bassin de la Dordogne.																																
La T.-d'Auvergne	.	.	.	3	15	13	2	11	3	3	.	.	.	.	.	.	.	.	9	9	1	.	.	.	.	.	.	.	.	.	.	69
Laqueuille	4	3	1	2	3	3	2	3	7	.	.	.	.	.	.	1	1	1	9	1	.	.	.	.	.	.	.	.	.	.	.	41
Ussel	6	9	3	12	17	17	12	6	13	8	11	.	.	.	7	.	.	9	8	9	3	.	.	.	5	.	.	.	.	.	.	155
Bort	4	11	2	18	15	13	10	12	11	5	8	4	.	.	.	2	9	5	6	5	.	.	.	.	.	.	.	.	.	.	.	140
Aurillac (E. N.)	.	.	.	3	5	11	9	6	6	1	.	.	.	.	.	2	.	.	20	9	.	.	.	.	.	.	.	.	.	.	.	72
Beaulieu	.	.	.	.	4	10	7	2	.	1	.	.	.	.	0	.	.	.	4	8	1	.	.	.	.	.	.	.	.	.	.	36
La Tronquière	.	.	.	12	15	4	16	2	.	.	.	.	.	.	.	2	3	9	.	7	.	.	.	.	.	.	.	.	.	.	.	70
Bretenoux	.	.	.	2	10	4	3	.	.	.	.	.	.	.	.	.	2	5	.	7	.	.	.	.	.	.	.	.	.	.	.	33
La Capelle	.	.	.	3	10	8	7	.	.	5	.	.	.	.	.	1	.	.	4	10	.	.	.	.	.	.	.	.	.	.	.	.	48
Vayrac	.	.	.	3	12	3	4	.	.	2	.	.	.	.	.	1	.	2	5	8	.	.	.	.	.	.	.	.	.	.	.	.	40
Martel	.	.	.	.	8	9	4	.	.	6	.	.	.	.	.	.	.	.	2	21	.	.	.	.	.	.	.	.	.	.	.	50
Gourdon	.	.	.	.	13	7	6	.	.	.	.	.	.	.	.	.	.	.	10	10	.	.	.	.	.	.	.	.	.	.	.	46
Tulle (E. N.)	.	.	.	2	7	9	3	.	2	2	.	.	.	.	.	.	.	.	.	2	.	2	.	.	.	.	.	.	.	.	.	29
Brive	.	.	.	.	.	6	3	1	1	.	.	.	.	.	.	.	.	1	1	6	.	.	.	0	.	.	.	.	.	.	.	19
Blanzaguet	.	.	.	8	16	.	.	18	.	.	.	.	.	.	.	0	.	0	14	.	.	.	.	.	.	.	.	.	.	.	.	56
Périgueux (E. N.)	.	.	.	.	19	6	7	2	.	.	.	.	.	.	.	.	.	.	3	3	.	.	.	.	.	.	.	.	.	.	.	40
St-Jean-d'Ataux	.	.	.	15	15	4	11	.	.	.	.	.	.	.	.	.	.	16	.	10	.	.	.	.	.	.	.	.	.	.	.	71

STATIONS.	1	2	3	4	5	6	7	8	9	10	11	12	13	14	15	16	17	18	19	20	21	22	23	24	25	26	27	28	29	30	31	TOTAL.
Bassin de la Dordogne (suite).																																
Montguyon	.	.	.	9	7	8	9	6	3	.	.	.	.	.	.	.	.	3	1	2	.	.	.	.	.	.	.	.	.	.	.	48
Les Eglisottes	.	.	.	.	17	6	22	9	.	2	.	.	.	.	.	.	.	4	4	5	5	.	.	.	.	.	.	.	.	.	.	74
Lussac	.	.	.	4	8	13	18	7	2	.	0	.	.	.	.	2	.	5	3	10	4	.	.	.	.	.	.	.	.	.	.	77
Saint-Savin	.	.	.	14	2	8	14	8	.	.	.	.	.	.	.	.	.	6	.	8	6	.	.	.	.	.	.	.	.	.	.	65
St-André-de-Cubzac	.	.	.	6	7	9	10	11	4	2	.	.	.	.	.	1	.	5	5	4	.	.	.	.	.	.	.	.	.	.	.	63
Bassin du Lot.																																
Mont Lozère	.	.	.	.	.	.	.	3	4	.	.	.	.	.	.	.	.	.	.	.	.	.	.	.	.	.	.	.	.	.	.	7
Le Bleymard	1	1	.	2	5	5	.	6	7	.	3	.	.	.	.	2	.	.	.	.	.	.	.	.	.	.	.	.	.	.	.	32
Bagnols	.	.	.	1	6	6	2	8	13	.	.	.	.	.	.	1	.	.	.	.	.	.	.	.	.	.	.	.	.	.	.	38
Mende (P. C.)	.	.	.	0	6	6	.	5	9	.	.	.	.	.	.	.	2	.	.	.	.	.	.	.	.	.	.	.	.	.	.	27
Camp de la Roche	0	.	.	0	0	.	.	1	.	.	.	.	.	.	.	0	.	.	.	0	.	.	.	.	.	.	.	.	.	.	.	2
Le Malzieu	10	.	.	1	3	.	.	12	.	.	.	.	.	.	.	.	.	.	.	.	.	.	.	.	.	.	.	.	.	.	.	26
St-Chély-d'Apcher	5	2	1	0	4	0	.	.	8	.	.	.	.	.	.	0	.	.	.	.	.	.	.	.	.	.	.	.	.	.	.	21
Nasbinals	7	1	.	.	9	9	8	7	8	1	.	.	.	.	.	1	.	.	.	.	.	.	.	.	.	.	.	.	.	.	.	51
Laguiole	.	.	.	.	.	.	.	.	.	.	.	.	.	.	.	.	.	.	.	10	.	.	.	.	.	.	.	.	.	.	.	10
Espalion	.	.	.	1	3	2	4	1	.	.	.	.	.	.	.	.	.	.	.	.	.	.	.	.	.	.	.	.	.	.	.	11
Entraygues	.	.	.	.	1	3	2	.	.	.	.	.	.	.	.	.	.	.	.	.	.	.	.	.	.	.	.	.	.	.	.	6
Figeac (S. H.)	.	.	.	4	8	6	6	.	.	.	.	.	.	.	.	10	.	.	.	7	.	.	.	.	.	.	.	.	.	.	.	41
Livernon	.	.	.	5	17	8	22	.	.	3	.	.	.	.	.	3	.	.	10	.	.	.	.	.	.	.	.	.	.	.	.	68
Lauzès	.	.	.	10	15	.	10	4	.	.	.	.	.	.	.	.	2	.	14	6	.	.	.	.	.	.	.	.	.	.	.	61
Limogne	.	7	.	3	12	10	8	.	.	.	.	.	.	.	.	3	.	.	.	3	.	.	.	.	.	.	.	.	.	.	.	46
Saint-Géry	.	.	.	4	20	12	15	.	4	.	.	.	.	.	.	.	.	7	.	6	.	.	.	.	.	.	.	.	.	.	.	68
Cahors (P. C.)	.	.	.	.	15	4	10	1	.	.	.	.	.	.	.	2	.	1	12	5	.	.	.	.	.	.	.	.	.	.	.	50
Villeneuve	.	.	.	2	11	10	7	7	.	.	.	.	.	.	.	1	.	1	11	.	.	.	.	.	.	.	.	.	.	.	.	50
Bassins du Tarn et de l'Aveyron.																																
Massevaques	.	.	.	.	2	2	.	.	10	.	.	.	.	.	.	.	.	.	.	.	.	.	.	.	.	.	2	1	.	.	.	17
Montmirat	.	.	.	.	.	.	.	.	.	.	.	.	10	.	.	.	2	.	.	.	.	.	.	.	.	.	.	.	.	.	.	12
Pont de Montvert	.	.	.	1	5	3	1	5	12	.	.	.	.	.	.	.	.	.	.	.	.	.	.	.	.	1	10	.	.	.	.	38
Cassagnas	.	.	.	2	8	4	.	4	43	.	.	.	.	.	.	.	.	.	.	.	.	.	.	.	.	.	8	.	.	.	.	70
Florac	.	.	.	1	7	6	1	5	33	.	.	.	.	.	.	0	.	.	.	.	.	.	.	.	.	1	.	.	.	.	.	53
St-Sauveur-des-P.	.	.	.	.	.	29	2	6	.	.	.	.	.	.	.	3	.	.	.	.	.	.	.	.	.	.	.	.	.	.	.	40
Meyrueis	.	.	.	.	4	10	2	.	12	.	.	.	.	.	.	3	.	.	.	.	.	.	.	.	.	.	.	.	.	.	.	31
Le Massegros	.	.	.	.	10	12	3	3	4	1	.	.	.	.	.	.	.	.	2	.	.	.	.	.	.	.	.	.	.	.	.	35
Le Cabaretou	.	17	.	.	20	.	24	.	.	.	.	.	.	.	.	6	.	.	.	.	.	.	.	.	.	.	.	.	.	.	.	67
Fraïsse	.	.	4	2	21	43	38	.	.	.	.	.	.	.	.	.	.	.	.	3	.	.	.	.	.	.	.	.	.	.	.	112
La Salvetat	.	1	3	2	15	19	13	3	.	.	.	.	.	.	.	3	.	.	5	4	.	.	.	.	.	.	.	.	.	.	.	68
La Cavalerie	.	.	.	.	.	.	11	.	.	.	.	.	.	.	.	.	.	.	.	13	.	.	.	.	.	.	.	.	.	.	.	24
Castres	.	.	.	.	7	25	.	.	.	.	.	.	.	.	.	7	.	.	.	16	1	.	.	.	.	.	.	.	.	.	.	55
Sorèl	.	.	.	1	10	23	8	.	1	1	.	.	.	.	.	2	.	3	18	4	2	.	.	.	.	.	.	.	.	.	.	73
Lavaur	.	.	.	.	12	13	6	5	.	.	.	.	.	.	.	1	9	1	8	5	.	.	.	.	.	.	.	.	.	.	.	60
Albin	.	.	.	.	33	.	.	.	.	.	.	.	.	.	.	.	.	.	42	25	21	.	.	.	.	.	.	.	.	.	.	121
Albi (P. C.)	.	.	.	3	18	12	2	1	.	1	.	.	.	.	3	.	.	2	2	5	.	.	.	.	.	.	.	.	.	.	.	49
Carmaux	.	.	.	.	13	8	8	3	2	2	.	.	.	.	.	.	.	.	2	6	2	.	.	.	.	.	.	.	.	.	.	45
Lalbenque	.	.	.	5	14	9	10	1	.	.	.	.	.	.	.	.	.	.	15	4	.	.	.	.	.	.	.	.	.	.	.	58
Caussade	.	.	.	2	12	13	7	3	.	.	.	.	.	.	1	.	.	2	10	.	6	.	.	.	.	.	.	.	.	.	.	56
Canals	.	.	.	.	31	7	.	.	.	.	.	.	.	.	.	4	.	3	17	4	.	.	.	.	.	.	.	.	.	.	.	66
La Française	.	.	.	4	25	9	6	.	.	.	.	.	.	.	.	.	4	10	.	5	.	.	.	.	.	.	.	.	.	.	.	62

STATIONS.	1	2	3	4	5	6	7	8	9	10	11	12	13	14	15	16	17	18	19	20	21	22	23	24	25	26	27	28	29	30	31	TOTAL.
Bassin de la Garonne, cours supérieur, et affluents des Pyrénées.																																
Ax	.	3	.	.	5	25	4	.	7	.	5	.	.	.	.	.	11	13	40	5	.	.	.	.	.	.	.	.	.	.	.	118
Belesta	.	.	.	.	.	16	4	.	2	.	2	.	.	.	.	11	.	24	25	2	1	.	.	.	.	.	.	.	.	.	.	87
Foix (E. N.)	.	.	.	.	25	48	4	.	6	.	5	.	.	.	.	4	7	21	60	1	4	.	.	.	.	.	.	.	.	.	.	185
Loubens	1	3	.	.	25	.	7	.	2	5	.	.	.	.	.	6	10	23	38	9	3	.	.	.	.	.	.	.	.	.	.	132
Mirepoix	1	.	1	1	4	22	3	.	1	2	3	.	.	.	.	4	2	21	25	2	3	.	.	.	.	.	.	.	.	.	.	95
Royat	4	3	.	3	20	25	3	.	.	6	.	.	.	.	.	5	7	24	22	9	.	.	.	.	.	.	.	.	.	.	.	131
Villeneuve-Durfort	.	2	1	.	9	17	10	.	2	.	4	.	.	.	.	7	1	10	49	6	2	.	.	.	.	.	.	.	.	.	.	120
Arreau	.	.	.	.	14	.	.	.	.	3	.	.	.	.	.	10	.	33	.	14	.	.	.	.	.	.	.	.	.	.	.	74
La Bastide de S...	3	2	.	4	43	.	5	.	.	6	.	.	.	.	.	9	15	28	37	10	4	.	.	.	.	.	.	.	.	.	.	166
Rieumes	1	0	.	2	8	23	11	0	3	0	2	.	.	.	.	4	1	8	26	1	6	.	.	.	.	.	.	.	.	.	.	96
Toulouse (Obs^re^)	.	.	.	.	14	15	5	3	1	.	.	.	.	.	.	4	.	10	15	7	.	.	.	.	.	.	.	.	.	.	.	74
Bassin de la Garonne (R. G.) au-dessous de Toulouse; bassins du Gers et de la Baïse; bassin de la Gironde.																																
Lannemezan	1	.	.	.	11	47	3	2	1	.	.	.	.	.	.	.	.	102	35	4	1	0	.	.	.	.	.	.	.	.	.	207
Castelnau-Magnoac	3	1	.	.	29	22	4	1	3	.	.	.	.	.	.	1	12	29	8	6	.	.	.	.	.	.	.	.	.	.	.	119
Lombez	.	2	2	2	10	26	15	.	.	.	.	.	.	.	.	3	.	10	24	5	4	.	.	.	.	.	.	.	.	.	.	103
Masseube	0	.	.	5	10	37	30	.	7	1	2	.	.	.	2	3	0	6	24	3	4	.	.	.	.	.	.	.	.	.	.	133
Trie	.	.	.	12	26	29	24	.	.	.	.	.	.	.	.	.	.	19	28	15	12	.	.	.	.	.	.	.	.	.	.	165
Miélan	3	1	.	3	11	38	30	2	11	6	1	.	.	.	.	3	.	15	13	4	6	.	.	.	.	.	.	.	.	.	.	145
Mirande	.	.	.	6	12	44	41	2	6	1	.	.	.	.	.	3	.	12	13	3	.	.	.	.	.	.	.	.	.	.	.	143
Auch (P. C.)	.	1	.	5	12	16	23	1	.	.	.	.	.	.	.	2	.	10	13	3	2	.	.	.	.	.	.	.	.	.	.	88
Vic-Fézensac	.	.	.	8	13	15	38	.	4	.	2	.	.	.	.	1	.	10	7	5	.	.	.	.	.	.	.	.	.	.	.	103
Lectoure	.	.	.	5	15	15	24	1	.	.	.	.	.	.	.	.	.	11	10	4	.	.	.	.	.	.	.	.	.	.	.	85
Condom	.	.	.	6	14	17	23	2	4	.	.	.	.	.	.	.	.	.	.	.	.	.	.	.	.	.	.	.	.	.	.	66
Eauze	.	.	.	9	17	17	36	6	1	.	.	.	.	.	.	5	.	9	6	3	3	.	.	.	.	.	.	.	.	.	.	112
Beaumont	.	1	1	2	14	20	19	1	1	0	.	.	.	.	.	2	.	5	14	.	5	.	.	.	.	.	.	.	.	.	.	85
Agen (P. C.)	.	.	.	7	8	17	17	0	1	.	.	.	.	.	0	1	1	11	4	4	.	.	.	.	.	.	.	.	.	.	.	71
Grignols	.	.	.	5	9	15	22	10	4	1	.	.	0	.	.	0	.	5	9	3	2	0	.	.	.	.	.	.	.	.	.	85
La Réole	.	.	.	4	11	19	15	12	1	.	.	.	.	.	.	0	.	4	10	1	.	.	.	.	.	.	.	.	.	.	.	78
Sauveterre	.	.	.	4	11	19	21	22	1	1	.	.	.	.	.	1	.	5	11	4	5	.	.	.	.	.	.	.	.	.	.	107
Bordeaux (Obs^re^)	.	.	.	5	11	13	17	12	2	2	0	.	.	.	.	0	.	5	7	6	3	.	0	0	.	.	.	.	.	.	0	85
Saint-Julien	.	.	.	.	12	18	12	24	9	3	.	.	.	.	.	.	.	3	11	1	.	.	.	.	.	.	.	.	.	.	.	94
Royan	.	.	.	6	5	5	24	.	4	1	0	.	2	.	.	.	.	1	2	1	2	.	.	0	.	.	.	.	.	.	.	53
La Coubre	.	.	.	16	9	65	12	19	8	4	1	.	8	.	8	.	.	91	11	4	.	.	.	.	.	.	.	.	.	.	.	256
BASSINS ENTRE LA GIRONDE ET LES PYRÉNÉES.																																
Petits bassins entre la Gironde et l'Adour.																																
Saint-Nicolas	.	.	.	9	11	9	14	11	5	3	.	.	3	.	.	.	.	6	4	4	1	.	.	.	.	.	.	.	.	.	.	79
Hourtin (phare)	.	.	.	9	13	11	15	9	5	5	3	.	.	.	.	0	.	7	4	5	1	.	.	.	.	.	.	.	.	.	.	86
Moutchic	.	.	.	10	12	16	15	9	5	7	.	.	5	.	.	1	.	10	8	7	1	.	.	.	.	.	.	.	.	.	.	106
Le Porge	.	.	.	11	15	16	25	19	10	11	.	.	4	.	.	1	.	10	10	5	2	.	.	.	.	.	.	.	.	.	.	138
Arès	.	.	.	7	19	11	11	25	9	7	.	.	3	.	.	1	.	12	7	4	2	0	0	.	.	.	.	.	.	1	0	119
Audenge	.	.	.	7	20	8	13	27	8	9	.	.	2	.	.	.	.	9	9	5	5	.	.	.	.	.	.	.	.	.	.	122
Pissos	.	.	.	7	32	18	30	21	7	8	.	.	.	.	3	.	.	8	9	6	6	.	.	.	.	.	.	.	.	.	.	154
Belin	.	.	.	5	24	15	23	12	5	10	0	.	1	0	0	1	.	7	9	5	6	.	0	0	0	0	0	0	0	0	0	125
Piquey	.	.	.	4	15	9	13	32	9	16	.	.	3	.	1	1	.	11	4	4	3	.	.	.	.	.	.	.	.	.	.	124
La Salie	.	.	.	4	17	9	16	7	24	11	0	.	3	.	.	.	.	17	9	4	3	.	.	.	.	.	.	.	.	.	.	125

STATIONS.	1	2	3	4	5	6	7	8	9	10	11	12	13	14	15	16	17	18	19	20	21	22	23	24	25	26	27	28	29	30	31	TOTAL.
Bassin de l'Adour.																																
Pic du Midi (Obs^re).	10	.	.	11	28	23	5	7	11	17	2	.	.	0	.	7	10	72	6	15	.	.	.	.	.	.	.	.	.	.	.	226
Gélan	33	.	.	43	64	31	48	55	35	.	.	.	.	.	.	.	23	38	.	16	.	.	.	.	.	.	.	.	.	.	.	.	386
Larons	7	.	.	11	42	58	13	6	19	17	2	.	.	.	.	7	4	69	15	11	18	.	.	.	.	.	.	.	.	.	.	299
Bedous	.	.	.	10	29	49	5	7	9	2	.	.	.	.	.	9	4	121	58	10	28	.	.	.	.	.	.	.	.	.	.	343
Lourdes	4	.	.	42	49	.	7	.	2	28	.	.	.	.	.	11	.	54	17	10	3	.	.	.	.	.	.	.	.	.	.	222
Bagnères-de-Big.	.	.	.	21	34	45	6	.	.	21	.	.	.	.	.	5	.	59	15	17	1	.	.	.	.	.	.	.	.	.	.	224
Tarbes (P. C.)	6	.	.	8	14	36	21	.	16	.	.	.	.	.	.	3	.	29	7	3	.	.	.	.	.	.	.	.	.	.	.	143
Villecomtal	1	2	.	5	15	34	32	4	7	6	.	.	.	.	3	4	.	24	8	4	3	.	.	.	.	.	.	.	.	.	.	155
Mauhourguet	.	.	.	10	15	41	32	8	15	7	.	.	.	.	5	3	.	10	12	4	9	.	.	.	.	.	.	.	.	.	.	171
Riscle	.	.	.	8	18	30	34	4	15	6	.	.	.	.	.	2	1	14	6	6	4	.	.	.	.	.	.	.	.	.	.	158
Cazaubon	.	.	.	9	17	16	32	1	6	2	0	.	.	.	.	1	0	12	6	4	3	.	.	.	.	.	.	.	.	.	.	109
Mont-de-Marsan	.	.	.	8	18	16	36	3	14	10	.	.	.	5	.	3	7	6	4	5	3	.	.	.	.	.	.	.	.	.	.	138
Morcenx	.	.	.	6	17	19	19	14	22	.	.	.	11	.	.	.	.	21	.	12	.	.	.	.	.	.	.	.	.	.	.	141
Saint-Sever	.	.	.	9	18	18	21	7	22	8	.	.	7	.	.	1	.	11	6	7	4	.	.	.	.	.	.	.	.	.	.	139
Tartas	.	.	.	8	19	20	36	20	19	14	1	.	19	1	1	1	.	8	9	5	7	.	.	.	.	.	.	.	.	.	.	184
Lescar (E. N.)	1	.	.	7	20	49	33	2	16	20	.	.	1	.	.	7	3	26	18	5	9	.	.	.	.	.	.	.	.	.	.	217
Orthez (P. C.)	.	.	.	10	25	34	52	11	25	19	.	.	14	.	.	8	3	21	14	7	6	.	.	.	.	.	.	.	.	.	.	249
Oloron (P. C.)	.	.	.	6	17	38	13	5	15	12	.	.	6	.	.	9	.	37	31	7	7	.	.	.	.	.	.	.	.	.	.	203
Mauléon (P. C.)	.	.	8	17	57	13	8	13	16	.	.	10	.	.	16	.	42	8	32	12	.	.	.	.	.	.	.	.	.	.	.	254
St-Jean-P.-de-Port	.	.	.	3	24	58	11	11	18	18	2	.	10	.	7	5	36	8	6	21	2	.	.	.	.	.	.	.	.	.	.	264
Dax (P. C.)	.	.	.	7	16	18	45	21	.	36	.	.	12	.	.	17	1	12	14	4	8	.	.	.	.	.	.	.	.	.	.	211
St-Martin-de-Hinx	.	.	.	14	25	54	43	28	42	16	.	.	11	.	2	10	6	36	5	15	.	.	.	.	.	.	.	.	.	.	.	309
Peyrehorade	.	.	.	22	25	38	44	18	32	22	.	.	10	.	.	5	4	16	30	4	3	.	.	.	.	.	.	.	.	.	.	273
Biarritz (sémaph.)	.	.	.	2	10	12	25	16	10	8	6	.	4	.	10	8	11	10	5	.	5	.	.	.	.	.	.	.	.	.	.	142

VERSANT DE LA MÉDITERRANÉE.

BASSINS ENTRE LES PYRÉNÉES ET LE RHÔNE.

STATIONS.	1	2	3	4	5	6	7	8	9	10	11	12	13	14	15	16	17	18	19	20	21	22	23	24	25	26	27	28	29	30	31	TOTAL.
Bassins du Tech, de la Tet et de l'Agly.																																
La Preste	.	.	.	17	.	.	5	3	.	0	.	.	.	.	.	20	.	28	.	.	.	.	.	.	.	.	.	.	.	.	.	73
Prats-de-Mollo	.	.	.	.	5	.	.	3	.	.	.	.	.	.	.	.	.	21	.	.	.	.	.	.	.	.	.	.	.	.	.	.	29
Céret	.	.	.	4	.	4	.	.	.	.	.	.	.	.	.	10	.	19	5	.	.	.	.	.	.	.	.	.	.	.	.	42
Bellegarde	.	.	.	.	8	.	.	3	.	.	.	.	.	.	.	6	10	12	5	.	.	.	.	.	.	.	.	.	.	.	.	44
Col de la Quillane	4	5	3	.	1	4	3	6	6	.	4	5	.	5	2	.	5	.	.	.	.	.	.	.	.	.	.	.	.	.	.	53
Montlouis (C. M.)	.	.	.	18	23	.	.	.	.	15	.	.	.	.	.	9	5	.	.	.	.	.	.	.	.	.	.	.	.	.	.	71
Prades	.	.	.	.	.	24	.	.	.	.	1	.	.	.	.	1	1	2	.	16	.	.	.	.	.	.	.	.	.	.	.	45
Cômes	.	.	.	.	28	.	.	.	.	.	.	.	.	.	.	5	8	33	.	6	.	.	.	.	.	.	.	.	.	.	.	80
Bouleternere	.	19	.	.	.	.	.	.	.	.	.	.	.	.	.	5	.	21	.	.	.	.	.	.	.	.	.	.	.	.	.	45
Millas	.	.	.	.	5	.	.	.	.	.	.	.	.	.	.	7	2	15	.	.	.	.	.	.	.	.	.	.	.	.	.	30
Perpignan (Obs^re)	.	9	.	0	15	.	.	.	.	.	.	.	.	.	0	7	0	12	1	.	.	.	.	0	.	.	.	.	.	.	.	35
Caudies-de-St-Paul	.	.	.	7	35	.	.	.	10	29	.	.	.	.	.	.	4	42	29	1	.	.	.	.	.	.	.	.	.	.	.	157
La Tour-de-France	.	.	.	7	45	.	.	.	.	.	.	.	.	.	.	.	7	.	12	.	.	.	.	.	.	.	.	.	.	.	.	72
Estagel (C. M.)	.	.	.	.	2	30	.	.	.	.	.	.	.	.	.	6	.	4	9	.	.	.	.	.	.	.	.	.	.	.	.	51
Espira de l'Agly	.	.	.	.	23	.	.	.	.	.	.	8	.	.	.	.	3	5	4	.	.	.	.	.	.	.	.	.	.	.	.	43
Saces	.	.	.	.	19	.	.	.	.	.	.	.	.	.	.	4	.	16	.	.	.	.	.	.	.	.	.	.	.	.	.	39
Le Barcares	.	.	.	.	11	.	.	.	.	.	.	.	.	.	.	3	.	10	.	.	.	.	.	.	.	.	.	.	.	.	.	24
Cap Bear (phare)	.	.	.	.	.	8	.	.	1	.	.	.	.	.	.	7	2	0	11	1	4	.	.	.	.	.	.	.	.	.	.	32
Port-Vendres	.	.	.	.	.	6	.	1	.	.	.	.	.	.	.	.	7	.	10	1	.	.	.	.	.	.	.	.	.	.	.	25

STATIONS.	1	2	3	4	5	6	7	8	9	10	11	12	13	14	15	16	17	18	19	20	21	22	23	24	25	26	27	28	29	30	31	TOTAL.
Bassin de la Sègre.																																
Col de Puymorens	.	.	.	14	.	5	.	15	.	4	.	.	.	.	.	10	.	15	.	.	.	.	.	.	.	.	.	.	.	.	.	63
Bourg-Madame	.	.	.	.	1	3	2	4	.	.	.	.	.	.	.	2	.	.	5	.	.	.	.	.	.	.	.	.	.	.	.	17
Bassin de l'Aude.																																
Capestang	.	.	.	.	18	.	.	.	.	.	.	.	.	.	.	2	.	.	.	.	.	.	.	.	.	.	.	.	.	.	.	20
Bassins de l'Orb, de l'Hérault, du Lez et du Vidourle.																																
Saint-Pons	.	.	.	.	17	16	7	4	.	.	.	.	.	.	.	4	.	.	.	1	.	.	.	.	.	.	.	.	.	.	.	49
Saint-Gervais	.	.	.	.	1	.	.	9	.	.	.	.	.	.	.	.	.	.	.	.	.	.	.	.	.	.	.	.	.	.	.	10
Le Poujol	.	.	.	.	16	.	.	21	.	.	.	.	.	.	.	8	.	.	.	.	.	.	.	.	.	2	1	.	.	.	.	48
Bédarieux	.	.	.	.	4	.	.	15	.	.	.	.	.	.	.	3	.	.	.	.	.	.	.	.	.	.	.	.	.	.	.	22
L'Escandolgue	.	.	.	.	9	.	.	38	.	.	.	.	.	.	.	4	.	.	.	.	.	.	.	.	.	.	.	.	.	.	.	51
Béziers	.	.	.	.	8	.	.	2	.	.	.	.	.	.	.	3	.	.	.	2	.	.	.	.	.	.	.	.	.	.	.	15
Le Caylar	.	.	.	.	13	7	3	22	3	.	.	.	.	.	.	5	.	.	.	.	.	.	.	.	.	3	.	.	.	.	.	56
Lodève	.	.	.	.	11	.	.	32	.	.	.	.	.	.	.	4	.	.	.	.	.	.	.	.	.	.	.	.	.	.	.	47
Valleraugue	.	.	.	.	.	14	.	.	55	.	.	.	.	.	.	1	.	.	.	.	.	.	.	.	.	2	.	.	.	.	.	72
Blandas	.	.	.	.	2	11	.	.	48	.	.	.	.	.	.	2	.	.	.	.	.	.	.	.	.	.	.	.	.	.	.	63
Saint-Bauzille	.	.	.	.	10	.	.	30	10	.	.	.	.	.	.	2	.	.	.	.	.	.	.	.	.	.	.	.	.	.	.	52
Gignac	.	.	.	.	.	20	.	16	5	.	.	.	.	.	.	5	.	.	.	.	.	.	.	.	.	.	.	.	.	.	.	46
Plateau de Valène	.	.	.	.	7	.	.	26	.	.	.	.	.	.	.	2	.	.	.	.	.	.	.	.	.	.	.	.	.	.	.	35
St-Mathieu-de-Tr.	.	.	.	.	12	.	.	44	.	.	.	.	.	.	.	4	.	.	.	.	.	.	.	.	.	.	.	.	.	.	.	60
Nîmes (C. M.)	.	.	.	3	21	.	.	34	.	.	.	.	.	.	.	22	.	.	.	.	.	.	.	.	.	.	.	.	.	.	.	80
Montpellier (E. A.)	.	.	.	.	.	10	.	.	35	.	.	.	.	.	.	.	5	.	.	.	0	.	.	.	.	1	.	.	.	.	1	52
Aigues-Mortes	.	.	.	.	6	.	.	.	43	.	.	.	.	.	.	5	23	.	.	.	.	.	.	.	.	.	.	.	.	.	.	77
Cette (P. C.)	.	.	.	14	.	.	.	17	.	.	.	.	.	.	.	5	.	.	1	.	.	.	.	.	.	.	.	.	.	.	.	37
Agde	.	.	.	.	10	.	.	5	.	.	.	.	.	.	.	4	.	.	2	.	.	.	.	.	.	.	.	.	.	.	.	21
BASSIN DU RHÔNE.																																
Bassin de la Saône supérieure.																																
Miélin	.	.	.	.	10	2	2	1	1	1	.	.	.	.	.	.	.	.	.	.	.	.	.	.	.	.	.	.	.	.	.	17
Xertigny	.	.	.	0	6	1	2	.	2	.	.	.	.	.	.	.	.	.	.	1	2	.	.	.	.	.	.	.	.	.	.	14
Fontenoy-le-Ch.	.	.	.	.	.	2	.	.	1	.	.	.	.	.	.	.	.	.	.	.	.	.	.	.	.	.	.	.	.	.	.	4
Monthureux-s.-S.	.	.	.	1	6	7	.	3	3	1	.	.	.	.	.	.	.	.	.	3	3	.	.	.	.	.	.	.	.	.	.	27
Bourbonne-les-B.	.	.	.	.	6	12	.	4	.	.	.	.	.	.	.	.	.	.	.	.	2	.	.	.	.	.	.	.	.	.	.	24
Villars-le-Pautel	.	.	.	1	.	.	6	.	2	.	.	.	.	.	.	.	1	.	1	2	1	.	.	.	.	.	.	.	.	.	.	14
La Ferté-s.-Amance	.	.	.	.	10	10	.	1	4	.	.	.	.	.	.	.	.	.	.	3	1	.	.	.	.	.	.	.	.	.	.	29
Jussey	.	.	.	.	3	7	.	4	7	.	.	.	.	.	.	.	.	.	.	4	1	.	.	.	.	.	.	.	.	.	.	26
Conflandey	.	.	.	.	4	.	1	.	4	.	.	.	.	.	.	.	.	.	4	.	.	.	.	.	.	.	.	.	.	.	.	13
Saint-Remy	.	.	.	2	7	.	.	4	4	.	.	.	.	.	.	.	.	.	.	.	.	.	.	.	.	.	.	.	.	.	.	17
Villersexel	.	.	.	.	.	.	.	.	.	.	.	.	.	.	.	.	.	.	.	6	.	.	.	.	.	.	.	.	.	.	.	6
Montbozon	.	.	.	.	1	11	.	3	.	.	.	.	.	.	.	.	.	.	.	.	.	.	.	.	.	.	.	.	.	.	.	15
Marnay	.	.	.	.	3	4	3	2	1	.	.	.	.	.	.	.	.	.	.	5	1	.	.	.	.	.	.	.	.	.	.	18
Chaumercenne	.	.	.	.	.	.	13	2	6	.	.	.	.	.	.	.	.	.	2	2	.	.	.	.	.	.	.	.	.	.	.	25
Chalindrey	.	0	.	.	3	4	0	2	8	.	.	.	.	.	.	.	.	.	1	4	0	.	.	.	.	.	.	.	.	.	.	24
Villegusien	.	.	.	.	3	5	.	2	9	.	.	.	.	.	.	.	.	.	.	.	.	.	.	.	.	.	.	.	.	.	.	19
Vaux-s.-Aubigny	.	.	.	5	5	.	.	5	.	.	.	.	.	.	.	.	.	.	.	.	.	.	.	.	.	.	.	.	.	.	.	15

STATIONS.	1	2	3	4	5	6	7	8	9	10	11	12	13	14	15	16	17	18	19	20	21	22	23	24	25	26	27	28	29	30	31	TOTAL.
Bassin de la Saône supérieure (suite).																																
Is-sur-Tille	.	.	.	1	2	.	5	7	5	.	.	.	.	.	.	.	.	.	2	.	.	.	.	.	.	.	.	.	.	.	.	22
St-Seine-l'Abbaye	2	2	2	1	2	1	1	.	9	.	.	.	.	.	.	.	.	.	1	4	1	.	.	.	.	.	.	.	.	.	.	25
Dijon (P. C.)	.	.	.	4	5	4	1	6	6	.	.	.	.	.	.	.	.	.	4	.	.	.	.	.	.	.	.	.	.	.	.	29
Vonges (Poud^re.)	.	.	.	.	.	13	.	.	.	5	.	.	.	.	.	.	.	.	.	3	2	.	.	.	.	.	.	.	.	.	.	22
Auxonne	.	.	.	.	4	6	.	.	8	.	.	.	.	.	.	.	.	.	1	2	.	.	.	.	.	.	.	.	.	.	.	21
St-Jean-de-Losne	.	.	.	3	2	4	1	5	3	.	.	.	.	.	.	.	.	.	.	2	.	.	.	.	.	.	.	.	.	.	.	20
Bassin de la Saône inférieure, au-dessous du confluent du Doubs.																																
Beaune	.	.	.	12	10	2	1	7	8	.	.	.	.	.	.	.	.	.	1	.	.	.	.	.	.	.	.	.	.	.	.	41
Chalon-s.-Saône	.	.	.	.	.	.	.	12	.	.	.	.	.	.	.	.	.	.	.	.	.	.	.	.	.	.	.	.	.	.	.	12
Tramayes	.	.	.	5	1	5	2	.	12	.	.	.	.	.	.	.	.	.	6	2	1	.	.	.	.	.	.	.	.	.	.	34
Cluny (E. N.)	.	.	.	2	.	10	2	.	7	.	.	.	.	.	.	.	.	.	5	1	.	.	.	.	.	.	.	.	.	.	.	27
Cuisery	.	.	.	.	2	2	3	1	8	.	.	.	.	.	.	.	.	.	2	3	.	.	.	0	.	.	.	.	.	.	.	21
Bourg (E. N.)	.	.	.	.	7	7	.	0	.	.	.	.	.	.	.	.	.	.	.	1	.	.	.	.	.	.	.	.	.	.	.	15
Montrevel	.	.	.	.	.	.	.	14	11	.	.	.	.	.	.	.	.	.	7	.	.	.	.	.	.	.	.	.	.	.	.	32
Pont-de-Vaux	.	13	.	7	4	6	.	.	5	.	.	.	.	.	.	.	.	.	5	3	.	.	.	.	.	.	.	.	.	.	.	43
Mâcon (E. N.)	.	3	.	1	.	1	.	.	0	.	.	.	.	.	.	.	.	.	2	2	.	.	.	.	.	.	.	.	.	.	.	10
La Mure-s.-Az	.	.	.	.	12	10	8	.	.	.	.	.	.	.	.	.	.	.	.	.	.	.	.	.	.	.	.	.	.	.	.	30
Trevoux	.	.	.	2	1	1	1	.	4	4	.	.	.	.	.	.	.	.	2	2	.	.	.	.	.	.	.	.	.	.	.	17
Ste-Foy-l'Argent	.	.	.	.	1	0	1	1	5	.	.	.	.	.	.	.	.	.	1	2	.	.	.	.	.	.	.	.	.	.	.	11
Tarare	.	.	.	.	4	.	2	8	.	.	.	.	.	.	.	.	.	.	3	.	.	.	.	.	.	.	.	.	.	.	.	17
L'Arbresle	.	.	.	.	4	4	.	5	.	.	.	.	.	.	.	.	.	.	3	.	.	.	.	.	.	.	.	.	.	.	.	17
Bassin du Doubs.																																
Mouthe	2	.	.	4	4	3	2	1	1	1	.	.	.	.	.	.	.	.	3	.	.	.	.	.	.	.	.	.	.	.	.	21
Pontarlier (C. M.)	0	5	.	.	3	9	13	2	2	.	.	.	.	.	.	.	0	.	.	0	.	.	.	.	.	.	.	.	.	.	.	35
Saint-Hippolyte	2	2	.	.	.	1	1	1	.	.	.	.	.	.	.	.	.	.	.	.	.	.	.	.	.	.	.	.	.	.	.	7
Pont-de-Roide	.	12	.	.	.	.	.	.	.	.	.	.	.	.	.	.	.	.	.	.	.	.	.	.	.	.	.	.	.	.	.	12
Belfort	.	.	.	.	6	2	3	1	1	.	.	.	.	.	.	.	.	.	.	.	.	.	.	.	.	.	.	.	.	.	.	13
Levier	.	.	.	.	2	5	6	1	2	.	.	.	.	.	.	.	.	.	.	4	1	.	.	.	.	.	.	.	.	.	.	21
Ornans	.	.	.	.	.	7	.	5	.	.	.	.	.	.	.	.	.	.	.	.	.	.	.	.	.	.	.	.	.	.	.	12
Quingey	.	.	.	.	6	6	1	.	.	.	.	.	.	.	.	.	.	.	.	.	.	.	.	.	.	.	.	.	.	.	.	13
Arbois	.	.	.	.	.	.	.	.	.	.	.	.	.	.	.	.	.	.	.	.	.	.	.	.	.	.	.	.	.	.	.	0
Fort de Planoise	.	.	.	.	.	.	.	.	.	.	.	.	.	.	.	.	.	.	.	.	.	.	.	.	.	.	.	.	.	.	.	0
Besançon (Obs^re)	1	.	.	7	3	4	.	6	2	.	.	.	.	.	.	.	.	.	.	4	.	.	.	.	.	.	.	.	.	.	.	26
Bassin du Rhône proprement dit, cours moyen.																																
Chamonix	.	.	.	.	.	.	.	8	3	2	.	3	.	.	.	.	.	2	.	.	.	.	.	.	.	.	.	.	.	.	.	18
Sallanches	.	.	.	.	3	6	4	.	.	0	.	.	.	.	.	.	.	.	.	.	.	.	.	.	.	.	.	.	.	.	.	13
Col-des-Gets	9	.	6	.	15	11	35	.	.	.	.	.	.	.	.	.	.	.	.	.	.	.	.	.	.	.	.	.	.	.	.	76
Le Biot	4	2	6	.	.	.	.	.	.	.	.	.	.	.	.	.	.	.	.	.	.	.	.	.	.	.	.	.	.	.	.	12
Mélan	.	.	.	.	5	8	6	2	.	2	.	.	.	.	.	.	.	.	.	.	.	.	.	.	.	.	.	.	.	.	.	23
Bonneville	.	.	.	.	9	6	6	.	.	.	.	.	.	.	.	.	.	.	.	.	.	.	.	.	.	.	.	.	.	.	.	21
Cruseilles	.	.	.	.	10	4	4	1	2	.	.	.	.	.	.	.	4	.	.	.	.	.	.	.	.	.	.	.	.	.	.	24
Annemasse	.	.	.	.	6	1	4	.	.	.	.	.	.	.	.	.	.	0	.	.	.	.	.	.	.	.	.	.	.	.	.	11
Douvaine	.	.	.	.	6	4	1	.	.	.	.	.	.	.	.	.	0	.	.	.	.	.	.	.	.	.	.	.	.	.	.	11
Évian	.	.	6	.	9	.	4	.	.	5	.	.	.	.	.	.	.	.	.	.	.	.	.	.	.	.	.	.	.	.	.	24
Gex	.	.	.	.	7	13	18	.	.	6	.	.	.	.	.	.	.	.	.	.	.	.	.	.	.	.	.	.	.	.	.	44
Seythenex	.	.	.	.	12	8	2	1	.	.	.	.	.	.	.	.	1	.	.	.	.	.	.	.	.	.	.	.	.	.	.	24

STATIONS.	1	2	3	4	5	6	7	8	9	10	11	12	13	14	15	16	17	18	19	20	21	22	23	24	25	26	27	28	29	30	31	TOTAL.
Bassin du Rhône proprement dit, cours moyen (suite).																																
Loschaux	.	.	.	.	8	4	3	2	4	1	.	.	.	.	.	.	2	.	.	.	.	.	.	.	.	.	.	.	.	.	.	24
Annecy	.	.	.				28	.	.	.	.	.	.	.	.	.	.	.	.	4	.	.	.	.	.	.	.	.	.	.	.	32
Rumilly	.	.	.	.	12	7	3	1	1	.	.	.	.	.	.	.	3	.	.	.	.	.	.	.	.	.	.	.	.	.	.	27
Les Échelles	.	.	.	.	12	4	.	2	.	17	.	.	.	.	.	.	4	.	.	.	.	.	.	.	.	.	.	.	.	.	.	39
Novalaise	.	.	.	.	13	5	2	5	12	3	.	.	.	.	.	.	1	3	.	.	.	.	.	.	.	.	.	.	.	.	.	44
Chambéry	.	.	.	.	13	5	2	2	2	3	.	.	.	.	.	.	2	.	.	.	.	.	.	.	.	.	.	.	.	.	.	28
Albens	.	.	.	.	15	5	.	2	3	.	.	.	.	.	.	.	2	.	.	.	.	.	.	.	.	.	.	.	.	.	.	26
Belley	.	.	.	2	12	2	.	.	5	.	.	.	.	.	.	.	2	.	.	.	.	.	.	.	.	.	.	.	.	.	.	23
Lhuis	.	.	.	5	7	.	.	.	11	.	.	.	.	.	.	.	3	.	.	.	.	.	.	.	.	.	.	.	.	.	.	26
Pont-d'Ain	.	.	.	9	4	5	3	5	5	.	.	.	.	.	.	.	.	.	.	.	.	.	.	.	.	.	.	.	.	.	.	31
Hauteville	.	.	8	.	.	2	.	.	10	.	.	.	.	.	.	.	.	.	.	.	.	.	.	.	.	.	.	.	.	.	.	20
Mont-Verdun	.	1	.	2	3	7	1	.	10	.	.	.	.	.	.	.	.	.	1	3	.	.	.	.	.	.	.	.	.	.	.	28
St-Genis-Laval (Obs.)	0	.	.	0	1	.	1	0	10	.	.	.	.	.	.	.	.	.	.	2	0	.	.	.	.	.	.	.	.	.	1	15
Lyon (Tête-d'Or)	.	.	.	.	2	1	.	1	10	.	.	.	.	.	.	.	.	.	.	3	.	.	.	.	.	.	.	.	.	.	.	17
Bassin de l'Isère.																																
Tamié (fort)	.	.	.	.	7	15	7	8	.	3	.	.	.	.	.	.	1	2	.	.	.	.	.	.	.	.	.	.	.	.	.	.	44
Bonneval	.	.	.	.	2	7	.	.	3	3	2	.	.	.	.	.	.	.	.	1	.	.	.	.	.	.	.	.	.	.	.	17
Bessans	.	.	.	.	.	13	13	.	.	.	.	.	.	.	.	.	.	.	.	.	.	.	.	.	.	.	.	.	.	.	.	26
L'Esseillon (fort)	.	.	.	.	.	.	10	.	.	.	.	.	.	.	.	.	.	.	.	.	.	.	.	.	.	.	.	.	.	.	.	10
Modane	.	.	.	.	.	7	.	2	.	.	.	.	.	.	.	.	.	.	.	.	.	.	.	.	.	.	.	.	.	.	.	9
St-Jean-d'Arves	.	.	.	5	3	.	.	.	.	.	.	.	.	.	.	.	.	.	.	.	.	.	.	.	.	.	.	.	.	.	.	8
St-Jean-de-Maur	.	.	.	.	9	.	.	.	.	.	.	.	.	.	.	.	.	.	.	.	.	.	.	.	.	.	.	.	.	.	.	9
La Grave	.	.	.	12	.	.	.	.	.	.	.	.	.	.	.	.	.	.	.	.	.	.	.	.	.	.	.	.	.	.	.	12
Sainte-Foy	.	.	.	.	.	14	.	.	.	.	.	.	.	.	.	.	.	.	.	.	.	.	.	.	.	.	.	.	.	.	.	14
Beaufort	.	.	.	.	.	3	18	2	0	0	.	.	.	.	.	.	.	.	.	.	.	.	.	.	.	.	.	.	.	.	.	23
Aiguebelle	.	.	.	.	5	9	4	2	.	5	.	.	.	.	.	.	1	.	.	.	.	.	.	.	.	.	.	.	.	.	.	26
Montgilbert (fort)	.	.	.	2	4	3	5	7	.	.	.	.	.	.	.	.	.	.	.	.	.	.	.	.	.	.	.	.	.	.	.	22
Saint-Bonnet	.	.	.	.	17	.	.	20	.	.	.	.	.	.	.	.	3	.	.	.	.	.	.	.	.	.	.	.	.	.	.	40
La Mure	.	.	.	.	12	4	1	.	27	.	.	.	.	.	.	.	.	.	.	.	.	.	.	.	.	.	.	.	.	.	.	45
Grenoble (E. N.)	.	.	.	.	9	.	2	.	11	.	.	.	.	.	.	.	4	.	.	.	.	.	.	.	.	.	.	.	.	.	.	26
Saint-Marcellin	.	.	.	.	.	.	.	25	.	.	.	.	.	.	.	.	18	.	.	.	.	.	.	.	.	.	.	.	.	.	.	43
Bassin de la Durance.																																
Mont Genèvre	.	.	.	7	10	.	.	5	.	.	.	.	.	.	.	.	.	.	.	.	.	.	.	.	.	.	.	.	.	.	.	22
Aiguilles	.	.	.	.	.	7	.	.	.	.	.	.	.	.	.	.	.	.	.	.	.	.	.	.	.	.	.	.	.	.	.	7
Chorges	.	.	.	20	18	.	.	.	6	.	.	.	.	.	.	.	.	.	.	.	.	.	.	.	.	.	.	.	.	.	.	44
Barcelonnette (E.N.)	.	.	.	.	6	8	.	.	.	.	.	.	.	.	.	.	.	.	.	.	.	.	.	.	.	.	.	.	.	.	.	14
Gap (P.C.)	.	.	.	.	12	20	.	2	.	4	.	.	.	.	.	.	.	.	.	.	.	.	.	.	.	.	.	.	.	.	.	38
Veynes	.	.	.	.	18	10	.	2	31	2	.	.	.	.	.	.	.	.	.	.	.	.	.	.	.	.	.	.	.	.	.	63
Serres	.	.	.	.	30	.	.	.	45	.	.	.	.	.	.	.	.	.	.	.	.	.	.	.	.	.	.	.	.	.	.	75
Faucon	.	.	.	22	11	.	.	17	.	.	.	.	.	.	.	.	.	.	.	.	.	.	.	.	.	.	.	.	.	.	.	50
Orpierre	.	.	.	25	15	.	.	50	.	.	.	.	.	.	.	.	.	.	.	.	.	.	.	.	.	.	.	.	.	.	.	90
Laragne	.	.	.	.	19	4	.	28	.	.	.	.	.	.	.	.	.	.	.	.	.	.	.	.	.	.	.	.	.	.	.	51
Sisteron	.	.	.	.	.	.	.	.	.	.	.	.	.	.	.	.	.	.	.	.	.	.	.	.	.	.	.	.	.	.	.	0
Saint-Christol	.	5	.	8	7	.	.	15	.	.	.	.	.	.	.	.	.	.	.	.	.	.	.	.	.	.	.	.	.	.	.	35
Lagarde	.	.	.	1	1	.	.	1	.	.	.	.	.	.	.	.	.	.	.	.	.	.	.	.	.	.	.	.	.	.	.	3

STATIONS.	1	2	3	4	5	6	7	8	9	10	11	12	13	14	15	16	17	18	19	20	21	22	23	24	25	26	27	28	29	30	31	TOTAL.
Bassin de la Durance (suite).																																
Apt	.	.	.	16	2	.	.	45	.	.	.	.	.	.	.	.	.	.	.	.	.	.	.	.	.	.	.	.	.	.	.	.	63
Murs	.	.	.	21	12	.	.	20	.	.	.	.	.	.	.	2	.	.	.	.	.	.	.	.	.	.	.	.	.	.	.	.	55
Forcalquier	.	.	5	.	12	5	.	.	4	1	.	.	.	.	.	.	.	.	.	.	.	.	.	.	.	.	.	.	.	.	.	.	27?
Manosque	.	.	.	.	4	.	.	.	.	.	.	.	.	.	.	.	.	.	.	.	.	.	.	.	.	.	.	.	.	.	.	.	4
Barrême	.	.	.	.	16	8	.	.	9	.	.	.	.	.	.	.	.	.	.	.	.	.	.	.	.	.	.	.	.	.	.	.	34
Mirabeau	.	.	2	15	6	.	.	41	.	.	.	.	.	.	1	.	1	.	.	.	.	.	.	.	.	.	.	.	.	.	.	.	66
Pertuis	.	.	.	.	10	8	.	29	.	.	.	.	.	.	1	1	.	.	.	.	.	.	.	.	.	.	.	.	.	.	.	.	49
Les Taillades	.	.	.	.	9	7	.	.	40	.	.	.	.	.	.	3	.	.	.	.	.	.	.	.	.	.	.	.	.	.	.	.	57
Cavaillon	.	.	.	15	6	.	.	27	.	.	.	.	.	.	1	6	.	.	.	.	.	.	.	.	.	.	.	.	.	.	.	.	55
Bassins de l'Ardèche, de la Cèze et du Gard; petits bassins de la rive droite du Rhône.																																
N.-D.-des-Neiges	.	.	.	.	9	.	.	.	38	.	.	.	.	.	.	.	.	.	5	.	.	.	.	.	.	.	.	.	.	.	.	.	52
Le Thort	1	0	0	8	6	4	1	7	9	.	3	.	.	.	.	1	.	.	4	.	.	1	.	.	.	1	2	.	.	.	.	.	49
Barre	.	.	.	0	5	.	.	2	13	.	.	.	.	.	.	.	.	.	.	.	.	.	.	.	.	.	.	.	.	.	.	.	20
Vialas	.	.	.	.	16	.	.	.	41	.	.	.	.	.	.	.	2	.	.	.	.	.	.	.	.	.	.	.	.	.	.	.	59
Prévenchères	4	.	.	6	4	2	.	6	39	.	.	.	.	.	.	1	.	.	.	.	.	.	.	.	.	1	1	.	.	.	.	.	63
Villefort	.	.	.	6	.	8	.	16	138	.	.	.	.	.	.	.	.	.	.	.	.	.	.	.	.	.	3	.	.	.	.	.	172
Mâlons	.	1	.	4	8	.	4	38	.	.	.	.	.	.	.	1	.	.	.	.	.	.	.	.	.	1	2	.	.	.	.	.	59
Collet de Dèze	.	.	.	2	19	.	.	.	72	.	.	.	.	.	.	1	.	.	.	.	.	.	.	.	.	.	.	.	.	.	.	.	94
S.-Étienne-V.-F.	.	.	.	5	10	17	.	10	20	.	.	.	.	.	.	5	.	.	.	.	.	.	.	.	.	1	.	.	.	.	.	.	68
La Grande-Combe	.	.	.	10	15	.	.	32	.	.	.	.	.	.	.	10	.	.	.	.	.	.	.	.	.	.	.	.	.	.	.	.	67
Alais	.	.	1	.	9	.	.	49	.	.	.	.	.	.	2	3	.	.	.	.	.	.	.	.	.	.	.	.	.	.	.	.	64
Montpezat	.	.	.	20	.	.	.	28	10	.	.	.	.	.	.	0	.	.	.	.	.	.	.	.	.	1	.	.	.	.	.	.	60
Bagnols	.	.	.	.	4	.	.	32	.	.	.	.	.	.	.	11	.	.	.	.	.	.	.	.	.	.	.	.	.	.	.	.	47
Laudun	.	.	.	.	6	9	.	.	24	.	.	.	.	.	.	.	14	.	.	.	.	.	.	.	.	.	.	.	.	.	.	.	53
Beaucaire	.	.	9	.	4	.	.	30	.	.	.	.	.	.	.	6	.	.	.	.	.	.	.	.	.	.	.	.	.	.	.	.	49
Bassin du Rhône proprement dit, cours inférieur.																																
Valence (E. N.)	.	.	.	8	14	.	.	13	23	.	.	5	.	.	.	.	.	.	.	.	.	.	.	.	.	.	.	.	.	.	.	.	63
Valréas	.	1	.	11	7	.	.	16	.	.	.	.	.	.	.	2	.	.	.	.	.	.	.	.	.	.	.	.	.	.	.	.	37
Lapalud	.	.	.	.	16	.	.	23	.	.	.	.	.	.	.	13	.	.	.	.	.	.	.	.	.	.	.	.	.	.	.	.	52
Bollène	.	0	.	10	4	.	.	21	.	.	.	.	.	.	.	10	.	.	.	.	.	.	.	.	.	.	.	.	.	.	.	.	45
Orange	.	.	.	7	6	.	.	4	15	.	.	.	.	.	.	9	.	.	.	.	.	.	.	.	.	.	.	.	.	.	.	.	41
Savoillans	.	2	.	18	12	.	.	63	.	.	.	.	.	.	.	.	.	.	.	.	.	.	.	.	.	.	.	.	.	.	.	.	95
Sault	.	2	.	13	10	.	0	25	.	.	.	.	.	.	.	0	.	.	.	.	.	.	.	.	.	.	.	.	.	.	.	.	50
Mt-Ventoux (Obre)	.	.	19	.	37	36	.	1	57	.	.	.	.	.	.	6	.	.	.	.	.	.	.	.	.	.	.	.	.	.	.	.	156
Bedoin	.	3	.	.	.	13	.	.	19	.	.	.	.	.	.	.	.	.	.	.	.	.	.	.	.	.	.	.	.	.	.	.	35
Carpentras	.	.	.	10	5	.	.	13	.	.	.	.	.	.	.	3	.	.	.	.	.	.	.	.	.	.	.	.	.	.	.	.	
Malaucène	.	.	.	.	3	4	.	.	.	.	.	.	.	.	.	.	.	.	.	.	.	.	.	.	.	.	.	.	.	.	.	.	7
Avignon (E. N.)	.	.	.	5	6	.	.	16	.	.	.	.	.	.	.	10	.	.	.	.	.	.	.	.	.	.	.	.	.	.	.	.	37
Saint-Rémy	.	.	.	1	3	.	.	.	13	.	.	.	.	.	.	1	.	.	.	.	.	.	.	.	.	.	.	.	.	.	.	.	18
Les Baux	.	.	.	.	5	.	.	21	.	.	.	.	.	.	.	8	.	.	.	.	.	.	.	.	.	.	.	.	.	.	.	.	34
Arles	.	.	.	5	6	.	.	17	14	.	.	.	.	.	.	14	1	.	.	.	.	.	.	.	.	.	.	.	.	.	.	.	57
Saintes-Maries	.	.	.	.	8	.	.	28	.	.	.	.	.	.	.	11	29	.	.	.	.	.	.	.	.	.	.	.	.	.	.	.	76
RÉGION DE NICE.																																
Petits bassins entre le Rhône et les Alpes.																																
Le Gd-Sambuc	.	.	.	.	.	.	.	.	.	.	.	.	.	.	.	.	.	.	.	.	.	.	.	.	.	.	.	.	.	.	.	.	0
Trets	.	.	.	.	.	.	.	.	77	.	.	.	.	.	.	.	.	.	.	.	.	.	.	.	.	.	.	.	.	.	.	.	77

STATIONS.	1	2	3	4	5	6	7	8	9	10	11	12	13	14	15	16	17	18	19	20	21	22	23	24	25	26	27	28	29	30	31	TOTAL.
Petits bassins entre le Rhône et les Alpes (suite).																																
Gréasque	.	.	.	.	19	5	.	.	31	.	.	.	.	.	2	.	.	.	.	.	.	.	.	.	.	.	.	.	.	.	.	57
Venelles	.	.	.	.	6	9	.	.	51	.	.	.	.	.	2	.	.	.	.	.	.	.	.	.	.	.	.	.	.	.	.	68
Pélissanne	.	.	.	2	20	3	.	.	22	.	.	.	.	.	.	.	.	.	.	.	.	.	.	.	.	.	.	.	.	.	.	47
Saint-Chamas	.	.	.	6	13	3	.	.	33	.	.	.	.	.	.	3	1	.	.	.	.	.	.	.	.	.	.	.	.	.	.	59
Septèmes	.	.	.	.	.	4	.	.	36	.	.	.	.	.	.	.	.	.	.	.	.	.	.	.	.	.	.	.	.	.	.	40
Marseille (Obs^re^)	.	.	.	14	3	.	.	37	9	.	.	.	.	.	2	1	.	.	.	.	.	.	.	.	.	.	.	.	.	.	.	66
La Ciotat	.	.	.	24	3	.	.	29	.	.	.	.	.	.	.	2	.	.	.	.	.	.	.	.	.	.	.	.	.	.	.	58
Saint-Maximin	.	.	.	2	4	.	.	.	29	.	.	.	.	.	.	.	.	.	.	.	.	.	.	.	.	.	.	.	.	.	.	35
Barjols	.	.	3	.	15	10	.	.	64	.	.	.	.	.	0	3	1	.	.	.	.	.	.	.	.	.	.	.	.	.	.	96
Brignoles	.	.	2	.	.	.	.	.	74	.	.	.	.	.	.	.	1	.	.	.	.	.	.	.	.	.	.	.	.	.	.	77
Aups	.	.	8	.	12	.	.	.	.	84	.	.	.	.	.	.	.	.	.	.	.	.	.	.	.	.	.	.	.	.	.	104
Comps	.	.	2	3	7	5	.	.	27	.	.	.	.	.	2	.	.	.	.	.	.	.	.	.	.	.	.	.	.	.	.	46
Fayence	.	.	2	2	17	5	.	.	78	.	.	.	.	.	3	.	.	.	.	.	.	.	.	.	.	.	.	.	.	.	.	106
Annot	.	.	.	.	16	4	.	.	.	30	.	.	.	.	.	.	.	.	.	.	.	.	.	.	.	.	.	.	.	.	.	50
Draguignan (E.N.)	.	40	.	.	35	5	4	60	.	.	.	.	.	.	3	4	2	.	.	.	.	.	.	.	.	.	.	.	.	.	.	151
Le Luc	.	.	.	21	3	.	.	79	.	.	.	.	.	.	2	.	.	.	.	.	.	.	.	.	.	.	.	.	.	.	.	105
Collobrières	.	.	.	2	18	30	.	3	117	.	.	.	.	.	.	.	2	.	.	.	.	.	.	.	.	.	.	.	.	.	.	172
Fréjus	.	.	2	5	21	2	.	.	46	2	.	.	.	.	6	.	.	.	.	.	.	.	.	.	.	.	.	.	.	.	.	84
Grimaud	.	20	.	5	18	2	.	3	65	.	.	.	.	.	3	.	.	11	.	.	.	.	.	.	.	.	.	.	.	.	.	127
Hyères	.	.	.	14	2	0	.	41	20	.	.	.	.	.	4	1	.	.	.	.	.	.	.	.	.	.	.	.	.	.	.	82
Cap Sicié (sémaph)	.	.	.	.	14	4	.	.	36	.	.	.	.	.	11	4	1	1	.	.	.	.	.	.	.	.	.	.	.	.	.	71
Toulon (Obs^re^)	.	.	.	18	3	2	.	5	43	.	.	.	.	.	2	3	1	.	.	.	.	.	.	.	.	.	.	.	.	.	.	76
Cannes (P.C.)	.	2	.	33	1	.	.	63	.	5	.	.	.	1	.	.	.	.	.	.	.	.	.	.	.	.	.	.	.	.	.	105
Nice (Obs^re^)	.	.	.	3	.	.	.	8	9	.	.	.	.	1	.	.	.	.	.	.	.	.	.	.	.	.	.	.	.	.	.	21
Villefranche (phare)	.	.	1	4	39	.	.	.	20	3	.	.	.	.	4	.	.	.	.	.	.	.	.	.	.	.	.	.	.	.	.	71
La Garoupe (ph.)	.	.	.	.	38	.	.	.	56	3	3	.	.	.	3	.	.	.	.	.	.	.	.	.	.	.	.	.	.	.	.	103
CORSE.																																
Bastia	.	.	1	.	.	3	10	.	.	.	1	.	.	.	12	8	.	.	.	.	.	.	.	.	.	.	.	.	.	.	.	35
Ile Sanguinaire	.	.	17	.	14	.	13	.	10	6	.	.	.	.	12	.	.	.	.	.	.	.	.	.	.	.	.	.	.	.	.	72

OBSERVATIONS DU MOIS DE FÉVRIER 1887.

STATIONS.	1	2	3	4	5	6	7	8	9	10	11	12	13	14	15	16	17	18	19	20	21	22	23	24	25	26	27	28	TOTAL.
VERSANT DE LA MER DU NORD.																													
BASSINS DU RHIN, DE LA MEURTHE ET DE LA MOSELLE.																													
Château-Lambert	.	4	8	.	.	.	.	.	.	2	.	.	.	.	.	.	.	.	.	.	.	.	.	.	.	.	1	.	15
Col de Bussang	.	6	5	2	.	.	1	.	.	1	.	.	.	.	.	.	.	.	.	1	.	.	1	.	.	0	.	.	17
Col de la Schlucht	.	1	1	0	0	.	1	.	.	.	.	.	.	.	.	.	.	.	.	.	0	.	.	.	.	.	.	1	4
Rothau	13	1	.	.	.	1	.	.	2	0	.	.	.	.	.	.	.	.	.	.	0	.	.	.	1	.	.	.	19
Cornimont	.	9	4	1	.	.	0	.	.	0	.	.	.	.	.	.	.	.	.	0	.	.	1	.	.	0	.	.	16
Retournemer	.	9	7	2	1	.	1	.	.	1	.	.	.	.	.	.	.	.	1	1	.	.	.	.	.	1	.	.	24
Dommartin-les-R.	.	5	1	1	.	.	.	.	.	.	.	.	.	.	.	.	.	.	.	2	0	.	0	.	.	.	.	.	9
La Hardalle	.	6	1	1	.	.	3	.	.	.	.	.	.	.	.	.	.	.	.	3	0	.	1	.	.	1	.	.	16
Saulcy-s.-Meurthe	.	10	1	.	.	.	2	.	.	0	0	.	.	.	.	.	.	.	.	1	0	.	.	.	.	2	.	.	15
Saint-Dié	6	8	.	.	.	.	.	.	.	.	.	.	.	.	.	.	.	.	.	0	.	5	.	.	6	.	.	.	25
Rambervilliers	0	11	2	1	0	.	2	.	.	0	.	.	.	.	.	.	.	.	.	3	1	0	1	.	.	0	.	.	21
Moyen	.	11	3	.	.	.	.	.	.	.	.	.	.	.	.	.	.	.	.	2	.	.	.	.	.	.	.	.	16
Moriviller	.	11	2	1	.	.	2	.	.	.	.	.	.	.	.	.	.	.	.	.	.	.	.	3	.	.	.	.	19
Baccarat	.	12	3	.	.	.	3	.	.	.	.	.	.	.	.	.	.	.	.	2	2	1	0	.	.	0	.	.	23
Blamont	.	16	4	.	.	.	2	.	.	.	3	.	.	.	.	.	.	.	.	1	.	2	1	.	.	.	.	.	29
Lunéville	.	15	2	1	.	.	2	.	.	.	0	.	.	.	.	.	.	.	.	0	0	.	0	.	.	.	.	.	21
Einville	5	10	1	.	.	.	.	.	.	0	1	.	.	.	.	.	.	.	.	1	1	.	.	.	.	.	.	.	19
Nancy (Faculté)	.	4	1	0	.	.	1	.	.	.	2	.	.	.	.	.	.	.	.	1	.	1	0	.	.	1	.	.	11
Tomblaine (E. A.)	1	6	1	.	.	.	1	.	.	.	1	.	.	.	.	.	.	.	.	1	1	0	.	.	.	2	.	.	13
Amance	1	2	.	.	.	.	.	.	.	5	.	2	.	.	.	.	.	.	.	3	.	1	.	.	.	.	.	.	14
Bruyères	.	14	3	1	.	.	2	.	.	0	.	.	.	.	.	.	.	.	.	3	0	1	1	.	.	0	.	.	25
Bouzey	3	9	.	.	.	2	.	.	.	.	.	.	.	.	.	.	.	.	.	.	.	.	.	.	.	.	.	.	14
Epinal	11	3	.	.	.	2	.	.	.	.	.	.	.	.	.	.	.	.	2	1	.	1	.	.	.	.	.	.	20
Thaon	.	11	.	.	.	.	2	.	.	.	.	.	.	.	.	.	.	.	.	2	.	.	3	.	.	.	.	.	18
Charmes	6	2	.	.	.	1	.	.	.	.	.	.	.	.	.	.	.	.	1	2	.	.	.	.	.	.	.	.	11
Lerrain	.	15	1	.	.	.	4	.	.	.	.	.	.	.	.	.	.	.	.	3	.	.	.	.	.	.	.	.	23
Vézelise	.	9	4	.	.	.	.	.	0	.	.	.	.	.	.	.	.	.	2	.	.	.	.	.	.	.	.	.	15
Allain	.	12	1	.	.	.	1	.	.	1	.	.	.	.	.	.	.	.	.	3	2	.	0	0	.	.	.	.	20
Neuves-Maisons	1	10	1	.	.	.	.	.	.	.	1	.	.	.	.	.	.	.	.	1	1	.	1	.	.	.	.	.	15
Toul	.	5	1	.	.	.	2	.	.	.	.	.	.	.	.	.	.	.	.	.	.	.	.	.	.	.	.	.	8
Foug	.	5	1	.	.	.	.	.	.	1	0	.	.	.	.	.	.	.	.	2	.	.	.	.	.	.	.	.	9
Frouard	1	.	.	.	.	.	.	.	.	1	1	.	.	.	.	.	.	.	.	0	.	.	.	.	.	.	.	.	3
Rogéville	0	2	1	0	.	.	1	.	.	1	1	.	.	.	.	.	.	.	.	1	.	2	.	.	.	1	.	.	10
Haudiomont	.	7	1	.	.	.	.	.	0	0	1	.	.	.	.	.	.	.	.	.	0	.	.	.	1	.	.	.	10
Fleury	.	1	4	0	0	.	.	.	.	.	0	1	.	.	.	.	.	.	0	1	.	.	.	.	.	.	.	.	9
Mance	.	3	0	.	.	.	.	.	.	.	2	.	.	.	.	.	.	.	.	.	0	.	5	.	.	1	.	.	8
BASSINS DE LA MEUSE, DE LA CHIERS ET DE LA SAMBRE.																													
Lamarche	.	16	.	.	.	.	.	.	0	.	.	.	.	.	.	.	.	.	.	0	.	.	.	.	.	.	.	.	16
Pouilly	.	17	1	.	.	.	.	.	.	.	.	.	.	.	.	.	.	.	.	1	1	.	.	.	.	.	.	.	20

STATIONS.	1	2	3	4	5	6	7	8	9	10	11	12	13	14	15	16	17	18	19	20	21	22	23	24	25	26	27	28	TOTAL.
BASSINS DE LA MEUSE, DE LA CHIERS ET DE LA SAMBRE (suite).																													
Bassoncourt	0	12	.	.	.	.	1	.	.	.	.	.	.	.	.	.	.	.	.	1	.	.	.	.	.	.	.	.	14
Clefmont	.	18	.	.	.	.	3	.	.	.	.	.	.	.	.	.	.	.	.	1	.	.	.	.	.	3	.	.	25
Contrexéville	.	12	1	.	.	.	.	.	.	.	.	.	.	.	.	.	.	.	.	.	1	.	.	.	.	.	.	.	14
Aillianville	0	13	2	2	.	.	1	.	.	0	.	.	.	.	.	.	.	.	.	2	3	1	1	.	.	1	.	.	26
Châtenois	2	12	1	.	.	.	0	.	.	.	.	.	.	.	.	.	.	.	.	2	.	.	.	.	.	.	.	.	17
Neufchâteau (C. M.)	13	2	.	.	.	.	.	.	.	.	.	.	.	.	.	.	.	.	.	.	.	.	.	.	.	.	.	.	15
Vouthon-Bas	.	9	3	.	.	.	.	0	0	0	.	.	.	.	.	.	.	.	0	1	1	.	1	.	0	.	.	.	15
Souilly	0	5	2	.	0	.	.	.	0	0	2	.	.	.	.	.	.	.	0	0	.	1	.	.	0	3	.	.	13
Charny	.	10	1	.	.	.	.	.	0	0	0	.	.	.	.	.	.	.	.	0	.	2	.	.	.	1	.	.	14
Consenvoye	.	3	1	.	.	.	.	.	.	.	.	.	.	.	.	.	.	.	.	.	.	.	.	.	.	.	.	.	4
Dun	0	3	1	.	.	.	.	.	.	.	2	.	.	.	.	.	.	.	.	.	.	.	.	.	.	2	.	.	8
Hussigny	.	.	.	.	.	.	.	.	.	.	.	.	.	.	.	.	.	.	.	.	.	.	.	.	.	.	.	.	0
Damvillers	.	5	.	.	.	.	.	.	.	.	3	.	.	.	.	.	.	.	.	.	.	.	.	.	.	3	.	.	11
Montmédy	.	5	.	1	.	.	.	.	1	.	.	.	.	.	.	.	.	.	.	.	3	.	.	.	2	.	.	.	12
Mouzon	0	12	1	0	.	.	.	.	.	.	0	.	.	.	.	.	.	.	.	0	.	.	.	.	0	.	.	.	14
Saint-Aignan	1	3	1	0	.	.	.	.	.	.	1	.	.	.	.	.	.	.	0	1	.	2	.	.	1	1	.	.	12
Sedan	.	4	0	.	.	.	.	.	.	.	0	.	.	.	.	.	.	.	.	.	.	2	.	.	1	1	.	.	8
Saint-Marcel	1	3	2	.	.	.	.	.	.	.	.	.	.	.	.	.	.	.	.	.	.	1	.	.	3	.	.	.	10
Gespunsart	2	4	2	.	.	.	.	.	.	.	2	.	.	.	.	.	.	.	1	2	1	2	.	.	2	.	.	.	18
Avesnes (C. M.)	3	1	.	.	.	.	.	.	.	0	.	.	.	.	.	.	.	1	.	.	2	.	.	2	1	.	.	.	10
BASSINS DE L'ESCAUT, DE LA LYS, DE L'YSER ET DE L'AA.																													
Gommegnies	.	6	.	.	.	.	.	.	.	2	2	.	.	.	.	.	.	2	3	0	2	.	.	.	3	.	.	.	20
Cambrai (C. M.)	.	8	2	.	.	.	.	.	.	.	1	.	.	.	.	.	.	.	2	.	1	.	.	.	.	2	.	.	15
Arras (C. M.)	3	3	.	.	.	.	.	.	.	0	1	.	.	.	.	.	.	2	0	2	1	.	.	0	.	.	.	.	12
Hablamin-les-Prés	.	5	2	.	.	.	.	.	.	.	.	1	.	.	.	.	.	.	2	.	1	.	.	.	.	.	.	.	11
Douai (Obs^re)	0	2	6	.	.	.	.	.	.	.	.	2	.	.	.	.	.	.	2	1	0	2	.	.	.	.	.	.	16
Lille	.	3	2	.	.	.	.	.	.	.	.	.	.	.	.	.	.	.	4	0	1	2	.	.	.	.	.	.	12
Allouagne	2	6	.	.	.	.	.	.	.	.	.	.	.	.	.	.	.	3	.	.	.	.	.	.	.	1	.	.	13
Laventie	4	2	.	.	.	.	0	.	.	.	1	.	0	.	.	.	0	2	1	1	2	.	.	.	0	0	0	0	13
Nordpeene	.	4	2	.	.	.	.	.	.	.	.	1	.	.	.	.	.	.	3	2	1	.	.	.	.	.	.	.	13
Godewaerswelde	.	3	2	.	.	.	.	.	.	.	.	5	.	.	.	.	.	.	3	2	.	1	.	.	.	.	.	.	16
Les Moëres	2	2	.	.	.	.	.	.	.	.	.	.	.	.	.	.	.	.	4	1	.	.	.	.	.	.	.	.	9
Dunkerque (P. C.)	0	1	0	.	.	.	.	.	.	.	.	.	.	.	.	.	.	1	0	.	0	.	.	.	0	.	.	.	3
Oye	2	2	.	.	.	.	.	.	.	.	1	.	.	.	.	.	.	2	1	1	1	.	.	.	.	.	.	.	10
Calais (C. M.)	4	3	.	.	.	.	.	.	.	.	1	.	.	.	.	.	2	2	.	1	.	.	.	.	1	.	.	.	15

VERSANT DE LA MANCHE.

BASSINS DE LA CANCHE, DE LA SOMME, DE LA BÉTHUNE, ETC.

Cap Gris-Nez	.	3	6	.	.	.	.	.	2	.	.	.	.	.	.	.	.	.	30	.	1	5	.	.	.	.	.	.	47
Samer (C. M.)	6	5	.	.	.	.	.	.	.	.	.	.	.	.	.	.	.	3	1	1	2	.	.	.	.	.	.	.	18
Boulogne	.	3	4	.	.	.	.	.	.	.	.	0	.	.	.	.	.	.	2	1	1	2	.	.	.	.	.	.	13
Hucqueliers	.	4	2	.	.	.	.	.	.	.	.	.	.	.	.	.	.	3	2	1	2	.	.	1	.	.	.	.	15
Desvres	2	4	4	.	.	.	.	.	.	1	.	.	.	.	.	.	.	.	5	2	1	.	.	.	.	.	.	.	18
Magnicourt-s-C	.	5	.	.	1	.	.	.	.	.	.	.	.	.	.	.	.	.	2	3	1	.	.	.	.	.	.	.	12
Valhuon	3	3	.	.	.	.	.	.	.	0	0	.	.	.	.	.	.	3	4	1	2	.	.	0	1	.	.	.	17
Guigny	.	6	.	.	.	.	.	.	.	.	1	.	.	.	.	.	.	1	2	0	2	.	.	.	2	.	.	.	14
Le Touquet	.	2	.	.	.	.	.	.	.	.	.	.	.	.	.	.	.	2	.	1	.	.	.	.	.	.	.	.	5

STATIONS.	1	2	3	4	5	6	7	8	9	10	11	12	13	14	15	16	17	18	19	20	21	22	23	24	25	26	27	28	TOTAL.
BASSINS DE LA CANCHE, DE LA SOMME, DE LA BÉTHUNE, ETC. (suite).																													
Nesle	0	1	2	.	.	.	.	.	.	0	1	0	.	.	.	.	.	.	1	0	1	1	.	.	.	2	0	.	9
Sainte-Émilie	.	2	6	.	.	.	.	.	.	.	2	.	.	.	.	.	.	.	1	3	.	.	.	.	.	.	.	.	15
Rosières	.	2	2	.	.	.	.	.	.	.	1	1	.	.	.	.	.	.	.	.	1	1	.	.	.	1	.	.	9
Villers-Roye	.	.	5	.	.	.	.	.	.	.	.	.	.	.	.	.	.	.	.	.	.	.	.	2	4	.	.	.	11
Moreuil	.	1	2	.	.	.	.	.	.	.	0	0	.	.	.	.	.	.	1	.	1	1	.	.	.	1	.	.	8
Amiens (St. Agr.)	0	.	.	2	.	.	.	.	.	.	0	.	.	.	.	.	.	.	2	.	2	.	.	.	1	.	.	.	8
Villers-Bocage	.	.	.	.	.	.	.	.	.	.	4	2	.	.	.	.	.	.	2	.	.	.	.	.	.	.	.	.	8
Doullens	.	.	6	.	.	.	.	.	.	.	.	.	.	.	.	.	.	.	2	1	.	2	.	.	.	.	.	.	11
Quesnay	.	.	2	.	.	.	.	.	.	.	.	2	.	.	.	.	.	.	2	.	4	2	.	.	.	0	.	.	12
Abbeville	.	1	2	.	.	.	.	.	.	.	0	1	.	.	.	.	.	.	1	0	0	1	0	.	0	.	.	.	8
Forest-l'Ab. (h. b.)	.	1	4	.	.	.	.	.	.	.	0	1	.	.	.	.	.	.	1	1	.	1	.	.	1	.	.	.	10
St-Valery-s.-Somme	.	1	3	.	.	.	.	.	.	.	.	1	.	.	.	.	.	.	1	.	1	0	.	.	1	0	.	.	8
Aumale	.	.	3	.	.	.	.	.	.	.	.	.	.	.	.	.	.	.	3	.	2	.	.	.	.	.	.	.	8
Blangy	.	.	3	.	.	.	.	.	.	1	.	.	.	.	.	.	.	.	.	.	.	.	.	.	.	.	.	.	4
Aigneville	.	.	3	.	.	.	.	.	.	.	0	1	.	.	.	.	.	.	2	.	.	.	.	.	2	.	.	.	8
Eu	1	4	.	.	.	.	.	.	.	.	.	.	.	.	.	.	.	1	1	.	1	.	.	.	0	.	.	.	8
Londinières	1	2	.	.	.	.	.	.	.	.	.	.	.	.	.	.	.	.	.	.	2	.	.	.	2	.	.	.	7
Dieppe	0	1	.	.	.	.	.	.	.	.	.	.	.	.	.	.	.	.	1	.	2	.	.	.	.	.	.	.	4
Bose-le-Hard	2	3	.	.	.	.	.	.	.	.	0	.	.	.	.	.	.	0	2	0	1	.	.	.	1	.	.	.	9
Longueville	1	4	.	.	.	.	.	.	.	0	0	.	.	.	.	.	.	0	3	.	2	0	.	.	1	.	.	.	11
St-Valery-en-Caux	.	2	1	.	.	.	.	.	.	0	1	.	.	.	.	.	.	2	2	.	1	1	.	.	1	.	.	.	11
Goderville	1	1	.	.	.	.	.	.	.	.	1	.	.	.	.	.	.	1	3	.	1	.	.	.	2	.	.	.	10
BASSIN DE LA SEINE.																													
Bassin de l'Yonne.																													
Bas-Folin	.	4	5	.	.	.	.	.	.	.	.	.	.	.	.	.	.	.	.	.	.	.	.	.	.	.	.	.	9
La Croisette	.	3	3	1	.	.	.	.	.	.	.	.	.	.	.	.	.	.	.	.	.	1	.	.	.	.	.	.	8
Les Settons	.	7	4	1	.	.	.	.	.	.	.	.	.	.	.	.	.	.	.	1	1	1	.	.	.	3	.	.	18
Château-Chinon	2	1	3	0	.	.	.	.	.	.	.	.	.	.	.	.	.	.	.	.	2	2	0	.	.	2	.	.	13
La Colancelle	.	4	.	3	.	.	.	.	.	.	.	.	.	.	.	.	.	.	.	.	.	6	.	.	.	1	.	.	14
Saulieu	4	.	2	.	.	.	.	.	.	.	.	.	.	.	.	.	.	.	.	1	2	1	.	.	1	.	.	.	11
Vitteaux	1	3	2	.	.	.	.	.	.	.	.	.	.	.	.	.	.	.	.	2	1	.	.	.	1	.	.	.	10
Époisse	.	5	1	.	.	.	.	.	.	.	.	.	.	.	.	.	.	.	.	2	.	1	2	.	.	.	.	.	11
Semur	.	3	2	0	.	.	.	.	.	.	.	.	.	.	.	.	.	.	.	1	1	1	.	.	.	.	.	.	8
Montbard	6	3	.	.	.	.	.	.	.	.	.	.	.	.	.	.	.	.	.	4	.	.	.	.	1	.	.	.	14
Clamecy (P. C.)	.	4	1	.	.	.	.	.	.	.	.	.	.	.	.	.	.	.	.	.	.	2	.	.	.	.	.	.	7
Avallon	.	6	1	.	.	.	.	.	.	.	.	.	.	.	.	.	.	.	.	.	.	1	.	.	.	.	.	.	8
Courson	8	4	1	.	.	.	.	.	.	.	.	.	.	.	.	.	.	.	2	.	2	.	.	.	0	.	.	.	17
Massangis	7	3	1	.	.	.	.	.	.	.	.	.	.	.	.	.	.	.	0	.	0	0	.	.	.	.	.	.	12
Ravières	7	1	.	.	.	.	.	.	.	.	.	.	.	.	.	.	.	.	.	0	5	1	.	.	0	.	.	.	15
Tonnerre (P. C.)	9	.	.	.	.	.	.	.	.	.	.	.	.	.	.	.	.	.	.	.	.	.	.	.	.	.	.	.	9
Chailley	6	2	1	.	.	.	.	.	.	.	.	.	.	.	.	.	.	.	1	.	1	0	.	.	.	.	.	.	10
Chessy	.	6	2	.	.	.	.	.	.	.	.	.	.	.	.	.	.	.	.	1	.	.	.	.	1	.	.	.	10
Chablis (C. M.)	5	.	.	.	.	.	.	.	.	.	.	.	.	.	.	.	.	.	2	1	1	1	.	.	.	.	.	.	9
Auxerre (C. M.)	7	1	.	.	.	.	.	.	.	.	.	.	.	.	.	.	.	.	2	.	2	1	.	.	0	.	.	.	13
Aillant	4	2	.	.	.	.	.	.	.	.	.	.	.	.	.	.	.	.	1	.	1	1	.	.	.	.	.	.	8
Laroche	.	.	8	.	.	.	.	.	.	.	.	.	.	.	.	.	.	.	.	.	.	0	1	.	.	.	.	.	9

STATIONS.	1	2	3	4	5	6	7	8	9	10	11	12	13	14	15	16	17	18	19	20	21	22	23	24	25	26	27	28	TOTAL.
Bassin de l'Yonne (suite).																													
Joigny (C. M.)	4	2	.	.	.	.	.	.	.	.	.	.	.	.	.	.	.	.	1	.	1	1	.	.	1	.	.	.	9
St-Julien-du-Sault	3	2	.	.	.	.	.	.	.	.	.	.	.	.	.	.	.	.	1	.	.	.	.	.	.	.	.	.	6
St-Mars-en-Othe	.	.	2	.	.	.	.	.	.	.	.	.	.	.	.	.	.	.	.	.	.	.	.	.	3	.	.	.	4
Villemaur	.	3	1	.	.	.	.	.	.	.	.	.	.	.	.	.	.	.	.	1	.	.	0	.	.	.	.	.	5
Villeneuve-l'Arch.	3	1	.	.	.	.	.	.	.	.	.	.	.	.	.	.	.	.	.	.	.	2	.	.	.	.	.	.	6
Cerisiers	4	2	.	.	.	.	.	.	.	.	.	.	.	.	.	.	.	.	1	.	1	0	.	.	.	.	.	.	8
Saint-Martin (Sens)	.	2	.	.	.	.	.	.	.	.	.	.	.	.	.	.	.	.	2	.	.	.	0	.	.	2	.	.	6
Bassin de la Seine supérieure.																													
Chanceaux	1	1	1	0	.	.	.	.	0	.	.	.	.	.	.	.	.	.	.	2	.	2	.	.	.	.	.	.	7
Vivey	0	7	1	1	.	.	.	.	.	.	.	.	.	.	.	.	.	.	.	2	2	.	1	.	.	.	.	.	14
Châtillon-s.-Seine	.	8	1	.	.	.	.	.	.	.	.	.	.	.	.	.	.	.	.	1	.	.	.	.	.	2	.	.	12
Vix	10	.	2	.	1	.	.	.	.	.	.	.	.	.	.	.	.	.	1	0	1	2	.	.	2	.	.	.	19
Laignes	9	.	1	.	.	.	.	.	.	.	.	.	.	.	.	.	.	.	1	1	.	1	.	.	.	.	.	.	13
Nicey	12	8	4	.	.	.	.	.	.	.	.	.	.	.	.	.	.	.	2	.	.	.	.	.	.	.	.	.	26
Brion-s.-Ource	.	8	.	.	.	.	.	.	.	.	.	.	.	.	.	.	.	.	.	1	.	.	.	.	.	2	.	.	11
Beurey	2	.	3	.	.	.	.	.	0	.	.	.	.	.	.	.	.	.	1	0	.	.	.	.	.	.	.	.	7
Bar-s.-S. (Saillard)	.	5	1	.	.	.	.	.	.	.	.	.	.	.	.	.	.	.	2	1	.	1	1	.	.	.	.	.	10
La Ferté-s.-Aube	.	5	.	.	.	.	.	.	.	.	.	.	.	.	.	.	.	.	.	.	.	.	.	.	.	.	.	.	5
Bar-sur-Aube	.	8	4	.	.	.	.	.	.	.	.	.	.	.	.	.	.	.	.	.	.	0	1	.	.	0	.	.	13
Chaumesnil	.	4	.	.	.	.	.	.	.	.	.	.	.	.	.	.	.	.	.	.	.	.	.	.	.	.	.	.	4
Ceffonds	.	3	2	.	.	.	.	.	.	.	.	.	.	.	.	.	.	.	.	.	.	.	.	.	.	2	.	.	7
Épothémont	7	.	.	.	.	.	.	.	.	.	.	.	.	.	.	.	.	.	.	.	3	.	.	.	.	1	.	.	11
Margerie	0	5	.	.	.	.	.	.	.	.	.	.	.	.	.	.	.	.	.	1	.	1	.	.	.	0	.	.	7
Sézanne	0	2	1	.	.	.	.	.	.	.	.	.	.	.	.	.	.	.	.	.	.	.	.	.	.	.	.	.	3
Vendeuvre	.	5	.	.	.	.	.	.	.	.	.	.	.	.	.	.	.	.	.	0	0	.	.	.	.	0	.	.	5
Spoy	.	7	1	.	.	.	.	.	.	0	.	.	.	.	.	.	.	.	.	2	0	0	0	.	.	2	.	.	12
Montiéramey	.	.	.	3	.	.	.	.	.	.	.	.	.	.	.	.	.	.	.	2	.	.	.	.	.	.	.	.	5
Barberey	.	4	.	.	.	.	.	.	.	.	.	.	.	.	.	.	.	.	.	2	1	.	.	.	.	.	.	.	7
Villacerf	.	8	.	.	.	.	.	.	.	.	.	.	.	.	.	.	.	.	.	.	.	.	.	.	.	.	.	.	8
Pavillon	0	4	.	.	.	.	.	.	.	.	.	.	.	.	.	.	.	.	2	.	.	2	0	.	.	.	.	.	8
Fay	.	3	0	.	.	.	.	.	.	.	.	.	.	.	.	.	.	.	.	1	.	1	.	.	.	1	.	.	6
Conflans-s-Seine	.	2	1	.	.	.	.	.	.	.	.	.	.	.	.	.	.	.	.	.	.	.	.	.	.	.	.	.	3
Soligny	4	.	.	.	.	.	.	.	.	.	.	.	.	.	.	.	.	.	.	.	.	.	.	.	.	.	.	.	4
Bassin de la Seine, entre Montereau et le confluent de l'Oise.																													
Courbeton	.	3	.	.	.	.	.	.	.	.	.	.	.	.	.	.	.	.	.	.	.	.	.	.	.	.	.	.	3
Melun (P. C.)	.	2	.	.	.	.	.	.	.	.	.	.	.	.	.	.	.	.	.	.	.	1	.	.	.	2	.	.	5
Paris (Passy)	.	.	1	.	.	.	.	.	.	.	.	.	.	.	.	.	.	.	.	.	.	2	.	.	.	.	.	.	3
Paris (Montm.)	1	1	0	.	.	.	.	.	.	.	.	.	.	.	.	.	.	1	.	1	.	.	.	.	0	.	.	.	4
Trappes	1	1	1	.	.	.	.	.	.	0	.	.	.	.	.	.	.	.	2	1	0	1	.	.	.	.	.	.	6
Saclay	.	1	1	.	.	.	.	.	.	1	.	.	.	.	.	.	.	.	1	1	1	1	.	.	1	.	.	.	7
Satory	0	0	2	.	.	.	.	.	.	0	.	.	.	.	.	.	.	.	0	1	1	1	.	.	1	.	.	.	7
Versailles (eaux)	.	1	1	.	.	.	.	.	.	0	.	.	.	.	.	.	.	.	.	3	.	1	.	.	1	.	.	.	8
Meudon	.	.	3	.	.	.	.	.	.	.	.	.	.	.	.	.	.	.	1	1	.	.	.	.	2	.	.	.	7
Bassin de la Marne.																													
Langres (plateau)	.	9	0	.	.	.	.	.	.	.	.	.	.	.	.	.	.	.	.	3	5	.	.	.	.	.	.	.	17
Marac	.	9	1	1	.	.	0	.	.	.	.	.	.	.	.	.	.	.	.	1	1	0	1	.	.	1	.	.	15

STATIONS.	1	2	3	4	5	6	7	8	9	10	11	12	13	14	15	16	17	18	19	20	21	22	23	24	25	26	27	28	TOTAL.
Bassin de la Marne (suite).																													
Richebourg	.	10	1	1	.	.	.	.	.	.	.	.	.	.	.	.	.	.	.	2	1	.	0	.	.	.	.	.	15
Chaumont (E. N.)	9	1	1	0	.	.	.	.	.	.	.	.	.	.	.	.	.	.	1	0	0	1	.	.	1	.	.	.	14
Colombey	.	8	1	0	.	.	.	.	.	.	.	.	.	.	.	.	.	.	.	1	.	1	0	.	.	2	.	.	13
Andelot	.	9	1	1	.	.	.	.	.	.	.	.	.	.	.	.	.	.	.	1	1	.	.	.	.	.	.	.	13
Joinville	.	7	2	.	.	.	.	.	.	1	.	.	.	.	.	.	.	.	.	.	1	.	.	.	.	1	.	.	12
Saint-Ben	3	1	.	.	.	.	.	.	.	.	.	.	.	.	.	.	.	.	.	.	0	0	.	.	.	0	.	.	4
Vassy	.	7	2	.	.	.	.	.	.	.	.	.	.	.	.	.	.	.	.	1	.	1	0	.	.	1	.	.	12
St-Dizier (La Neuv.)	5	.	.	.	.	.	.	.	.	.	.	.	.	.	.	.	.	.	2	.	.	1	.	.	.	.	.	.	8
Trampot	.	11	2	.	.	.	.	.	.	.	.	.	.	.	.	.	.	.	.	.	.	.	.	.	.	6	.	.	19
Demange-aux-Eaux	.	3	.	.	.	.	.	.	.	1	.	.	.	.	.	.	.	.	.	1	.	1	.	.	.	.	.	.	5
Bar-le-Duc (P. C.)	.	7	2	1	.	.	.	.	.	.	.	.	.	.	.	.	.	.	.	0	3	1	.	.	.	.	.	.	14
Vavray-le-Petit	.	4	1	.	.	.	.	.	.	.	.	0	.	.	.	.	.	.	.	1	.	.	2	.	.	1	.	.	9
Sermaize	.	6	2	.	.	.	.	.	.	.	0	.	.	.	.	.	.	.	.	.	.	1	1	.	.	1	.	.	11
Thiéblemont (P. C.)	.	.	.	.	.	.	.	.	.	.	.	.	.	.	.	.	.	.	.	.	1	.	1	.	.	.	.	.	2
Vitry-le-François	3	.	.	.	.	.	.	.	.	.	.	.	.	.	.	.	.	.	.	.	.	3	.	.	.	.	.	.	6
Moivre	.	1	.	.	.	.	.	.	.	.	.	.	.	.	.	.	.	.	.	.	.	.	.	.	.	.	.	.	1
Châlons (E. N.)	.	9	1	.	.	.	.	.	.	.	.	.	.	.	.	.	.	.	.	4	.	.	.	.	.	2	.	.	16
Sommesous	2	.	1	.	.	.	.	.	.	0	1	.	.	.	.	.	.	.	0	1	1	0	.	.	1	.	.	.	7
Épernay	1	1	1	0	0	0	.	.	.	.	1	.	.	.	.	.	.	.	0	1	.	3	0	.	0	.	.	.	8
Montmort	.	2	1	1	.	.	.	.	.	.	1	1	.	.	.	.	.	.	.	.	.	.	.	.	.	1	.	.	7
Montmirail	.	0	0	.	.	.	.	.	.	.	.	.	.	.	.	.	.	.	2	2	1	.	.	.	.	.	.	.	5
La Ferté-s.-J. (Biez)	.	1	1	.	.	.	.	.	.	.	0	0	.	.	.	.	.	.	.	.	1	2	.	.	.	1	.	.	7
Meaux (P. C.)	.	.	2	.	.	.	.	.	.	.	.	.	.	.	.	.	.	.	.	.	.	1	.	.	.	.	.	.	3
Touquin	.	.	.	.	.	.	.	.	.	.	5	.	.	.	.	.	.	.	.	0	3	5	.	.	.	6	.	.	19
Parc St-Maur (Obsre)	.	0	0	.	.	.	.	.	.	.	0	.	.	.	.	.	.	.	.	0	.	1	.	.	1	.	.	.	3
Bassin de l'Aisne.																													
St-Mard-s.-le-Mont.	4	2	.	.	.	.	.	.	.	1	.	.	.	.	.	.	.	.	.	.	3	.	.	.	.	1	.	.	10
Auzéville	.	6	.	.	.	.	.	.	.	.	.	.	.	.	.	.	.	.	.	.	.	1	.	.	.	.	.	.	7
Ste-Menehould (P. C.)	3	1	.	.	.	.	.	.	.	1	0	.	.	.	.	.	.	.	.	.	4	.	.	.	0	.	.	.	9
Côte de Biesmes	4	.	.	.	.	.	.	.	.	.	2	.	.	.	.	.	.	.	2	.	4	.	.	.	2	.	.	.	14
Grandpré	1	.	1	.	.	.	.	.	.	1	.	.	.	.	.	.	.	.	0	.	1	.	.	.	2	.	.	.	6
Vouziers	.	.	.	.	.	.	.	.	.	.	.	0	.	.	.	.	.	.	.	.	.	.	.	.	.	1	.	.	1
Signy-l'Abbaye	.	.	.	.	.	.	.	.	.	.	.	.	.	.	.	.	.	.	.	.	.	4	0	.	.	.	.	.	4
Remaucourt	.	1	3	.	.	.	.	.	.	.	2	.	.	.	.	.	.	.	.	.	.	2	.	.	2	.	.	.	10
Nanteuil	2	.	2	.	.	.	.	.	.	.	.	.	.	.	.	.	.	.	.	.	.	2	.	.	2	1	.	.	9
Berry-au-Bac	.	.	1	.	.	.	.	.	.	.	1	1	.	.	.	.	.	.	.	1	.	2	.	.	.	1	.	.	6
Courtisols	.	1	.	.	.	.	.	.	.	.	.	.	.	.	.	.	.	.	.	.	.	1	.	.	.	.	.	.	2
Suippes	.	.	.	.	.	.	.	.	.	.	2	.	.	.	.	.	.	.	1	.	.	.	.	.	.	.	.	.	3
Reims (P. C.)	.	.	1	.	.	.	.	.	.	.	.	.	.	.	.	.	.	.	.	1	1	3	.	.	.	.	.	.	6
Jonchery-s.-V.	1	1	1	.	.	.	.	.	.	.	.	1	.	.	.	.	.	.	.	2	.	2	.	.	.	.	.	.	8
Fismes	.	1	.	.	.	.	.	.	.	.	0	.	.	.	.	.	.	.	.	1	0	2	.	.	.	.	.	.	5
Vauxrot (Soissons)	.	.	2	.	.	.	.	.	.	.	.	.	.	.	.	.	.	.	.	1	1	1	.	.	.	.	.	.	6
Bassin de l'Oise.																													
Aouste	.	0	0	.	.	.	.	.	.	.	0	.	.	.	.	.	.	.	.	0	.	0	.	.	0	0	.	.	2
Hirson	.	3	1	.	.	.	.	.	.	.	1	.	.	.	.	.	.	.	.	1	.	2	.	.	.	.	.	.	8

STATIONS.	1	2	3	4	5	6	7	8	9	10	11	12	13	14	15	16	17	18	19	20	21	22	23	24	25	26	27	28	TOTAL.
Bassin de l'Oise (suite).																													
Montcornet	.	3	3	.	.	.	.	.	.	.	.	.	.	.	.	.	.	.	.	.	.	4	.	.	.	0	.	.	10
Laon (P. C.)	3	1	.	.	.	.	.	.	.	2	.	.	.	.	.	.	.	.	1	.	2	.	.	.	.	.	.	.	9
Fourdrain	.	2	5	.	.	.	.	.	.	.	1	1	.	.	.	.	.	.	1	.	1	1	.	.	2	.	.	.	14
Lassigny	.	.	1	.	.	.	.	.	.	.	.	.	.	.	.	.	.	.	1	.	.	.	.	.	.	3	.	.	5
Venette	.	1	1	.	.	.	.	.	.	.	.	1	.	.	.	.	.	.	.	1	.	.	.	.	.	.	.	.	3
Maignelay	0	0	.	.	.	.	.	.	.	0	1	.	.	.	.	.	.	.	0	0	.	.	.	0	0	.	.	.	3
Lihus	.	1	3	.	.	.	.	.	.	1	.	.	.	.	.	.	.	.	1	1	1	2	2	.	.	.	.	.	10
Beauvais (E. N.)	.	4	.	.	.	.	.	.	.	.	1	.	.	.	.	.	.	.	2	.	.	.	.	.	.	.	.	.	7
Noailles	.	3	6	.	.	.	.	.	.	.	0	0	.	.	.	.	.	.	1	.	.	.	.	.	.	2	.	.	13
Bresles	.	.	1	.	.	.	.	.	.	.	1	.	.	.	.	.	.	.	1	0	.	2	.	.	.	2	.	.	7
Senlis	.	.	.	.	.	.	.	.	.	.	.	.	.	.	.	.	.	.	.	.	.	.	0	.	3	.	.	.	3
Pontoise	.	.	3	.	.	.	.	.	.	0	0	.	.	.	.	.	.	.	1	0	1	.	.	.	2	.	.	.	9
Bassin du Loing.																													
Moutiers	1	5	1	.	.	.	.	.	.	.	.	.	.	.	.	.	.	.	.	.	.	3	.	.	.	.	.	.	10
Champoulet	.	4	2	.	.	.	.	.	.	.	.	.	.	.	.	.	.	.	.	.	.	2	.	.	.	.	.	.	8
Rogny (P. C.)	1	2	2	.	.	.	.	.	.	.	.	.	.	.	.	.	.	.	.	1	.	2	.	.	.	1	.	.	9
Tannerre	7	3	.	.	.	.	.	.	.	.	.	.	.	.	.	.	.	.	.	.	4	.	.	.	.	.	.	.	14
Combreux	0	3	2	.	.	.	.	.	.	.	.	.	.	.	.	.	.	.	0	.	2	2	0	.	3	0	.	.	13
Courpalet	.	.	4	.	.	.	.	.	.	.	.	.	.	.	.	.	.	.	.	.	.	.	.	2	.	3	.	.	9
Charny	5	2	.	.	.	.	.	.	.	.	.	.	.	.	.	.	.	.	.	.	3	.	.	.	1	.	.	.	11
Châteaurenard	.	4	2	.	.	.	.	.	.	.	.	.	.	.	.	.	.	.	.	.	.	5	.	.	.	2	.	.	13
Savigny	4	2	.	.	.	.	.	.	.	.	.	.	.	.	.	.	0	2	0	.	2	0	.	.	2	.	.	.	12
Nemours	.	5	.	.	.	.	.	.	.	.	.	.	.	.	.	.	.	.	.	.	.	1	.	.	.	1	.	.	6
Région de la Beauce et bassin de l'Eure.																													
Neuville-aux-Bois	.	.	6	.	.	.	.	.	.	.	.	.	.	.	.	.	.	.	.	2	.	.	.	.	.	.	.	.	8
Pithiviers	.	.	.	.	.	.	.	.	.	.	.	.	.	.	.	.	.	.	.	.	2	1	.	.	.	.	.	.	3
Malesherbes	.	.	.	.	.	.	.	.	.	.	.	.	.	.	.	.	.	.	2	.	4	.	.	.	.	.	.	.	6
Étampes	.	1	.	.	.	.	.	.	.	.	1	.	.	.	.	.	.	.	.	.	.	.	.	.	.	.	.	.	2
Dourdan	.	2	1	.	.	.	.	.	.	.	1	.	.	.	.	.	.	.	1	2	1	.	.	.	1	.	.	.	9
La Loupe	.	7	1	.	.	.	.	.	.	.	.	.	.	.	.	.	.	.	3	.	1	0	.	1	.	.	.	.	13
Courville	.	3	2	.	.	.	.	.	.	.	.	.	.	.	.	.	.	.	3	.	1	2	.	.	.	.	.	.	11
Nogent-le-Roi	.	4	1	.	.	.	.	.	.	.	.	.	.	.	.	.	.	.	.	1	3	.	.	.	0	.	.	.	9
Rambouillet	.	1	2	.	.	.	.	.	.	.	.	.	.	.	.	.	.	.	2	.	2	.	.	.	.	.	.	.	7
Le Perray	1	1	2	.	.	.	.	.	.	.	.	.	.	.	.	.	.	.	2	0	0	1	.	.	1	.	.	.	9
F^t de Bonsmoulins	.	1	2	0	.	.	.	.	.	.	1	.	.	.	.	.	.	.	2	1	.	.	.	.	2	0	.	.	9
Forêt du Perche	5	2	.	.	.	.	.	.	.	1	.	.	.	.	.	.	.	2	.	.	.	.	.	.	2	.	.	.	12
Senonches	.	7	1	.	.	.	.	.	.	.	0	.	.	.	.	.	.	.	2	2	.	.	.	.	1	.	.	.	13
Brézolles	.	3	0	.	.	.	.	.	.	.	1	.	.	.	.	.	.	.	3	1	1	1	.	.	1	.	.	.	11
Dreux	3	1	.	.	.	.	.	.	.	.	.	.	.	.	.	.	.	.	4	.	1	.	.	.	.	.	.	.	9
Saint-André	.	.	4	.	.	.	.	.	.	.	.	.	.	.	.	.	.	.	4	.	.	.	.	.	2	.	.	.	9
Évreux (P. C.)	.	.	.	.	.	.	.	.	.	.	.	.	.	.	.	.	.	.	.	.	.	.	.	.	4	.	.	.	4
Pacy-sur-Eure	.	.	.	.	.	.	.	.	.	.	.	.	.	.	.	.	.	.	.	.	.	3	.	.	.	.	.	.	3
Bassin de la Seine inférieure, au-dessous du confluent de l'Oise.																													
Laigle	.	4	1	.	.	.	.	.	.	.	1	1	.	.	.	.	.	.	2	.	.	.	.	.	2	.	.	.	11
Rugles	0	.	1	.	.	0	.	.	.	.	1	0	.	.	.	.	.	.	2	1	.	0	.	.	1	.	.	.	6
Beaumont le Roger	.	.	.	.	.	.	.	.	.	.	0	.	.	.	.	.	.	.	.	.	.	.	.	.	1	.	.	.	1

STATIONS.	1	2	3	4	5	6	7	8	9	10	11	12	13	14	15	16	17	18	19	20	21	22	23	24	25	26	27	28	TOTAL.
Bassin de la Seine inférieure, au-dessous du confluent de l'Oise (suite).																													
Brionne	.	2	1	.	.	.	.	.	.	.	0	0	.	.	.	.	.	.	1	1	0	1	.	.	1	.	.	.	7
Bourgtheroulde	.	3	1	.	.	.	.	.	.	.	.	.	.	.	.	.	.	.	1	0	0	1	.	.	1	.	.	.	7
Gournay	.	3	.	.	.	.	.	.	.	.	.	.	.	.	.	.	.	.	.	.	.	.	.	.	.	.	.	.	3
Forges	.	2	3	.	.	.	.	.	.	.	.	.	.	.	.	.	.	.	2	1	.	.	.	.	2	.	.	.	10
Buchy	2	.	2	.	.	.	.	.	.	0	.	.	.	.	.	.	.	.	1	.	1	.	.	.	1	.	.	.	7
Poses	.	2	1	.	.	.	.	.	.	.	1	.	.	.	.	.	.	.	0	.	1	.	.	.	2	.	.	.	7
Elbeuf	2	.	.	.	.	.	.	.	.	.	.	.	.	.	.	.	.	.	.	.	.	.	.	.	0	.	.	.	2
Rouen (île Lacroix)	2	.	5	.	.	.	.	.	.	.	.	.	.	.	.	.	.	.	0	.	.	.	1	.	1	.	.	.	9
Yvetot	2	3	.	.	.	.	.	.	.	0	1	.	.	.	.	.	.	3	4	1	1	0	0	1	1	0	.	0	17
La Hève (sémaph.)	.	.	.	.	.	.	.	.	1	.	.	.	.	.	.	.	.	.	1	.	.	3	.	.	.	.	.	.	8
Sainvic (le Havre)	5	1	2	.	.	.	.	.	.	.	2	.	.	.	.	.	.	1	5	.	3	.	.	.	3	.	.	.	25
BASSINS ENTRE LA SEINE ET LA POINTE DE BRETAGNE.																													
Bassins de la Touque, de la Dive, de l'Orne, de la Vire et de la Douve.																													
Gacé	.	6	1	.	.	.	.	.	.	.	0	0	.	.	.	.	.	.	5	0	0	2	.	.	3	.	.	.	17
Thiberville	.	3	.	.	.	.	.	.	.	.	.	1	.	.	.	.	.	.	2	.	0	0	0	0	2	3	.	.	11
Lisieux	2	1	0	.	.	.	.	.	.	.	.	1	.	.	.	.	.	.	.	.	.	.	.	.	1	.	.	.	5
Pont-l'Évêque	1	1	.	.	.	.	.	.	.	.	.	.	.	.	.	.	.	1	1	.	1	.	.	.	1	.	.	.	6
Trouville	1	0	.	.	.	.	.	.	.	.	1	.	.	.	.	.	.	4	.	.	1	.	.	.	0	.	.	.	8
St-Ouen-le-Pin	2	0	.	.	.	.	.	.	.	.	1	.	.	.	.	.	.	1	.	1	0	.	.	.	1	.	.	.	6
Champ-Haut	.	7	2	.	.	.	.	.	.	.	.	.	.	.	.	.	.	.	.	.	.	3	.	.	.	.	.	.	12
Sées	1	4	2	0	.	.	.	.	.	.	.	.	.	.	.	.	.	.	3	.	.	3	.	.	.	.	.	.	14
Argentan	.	2	0	.	.	0	.	.	.	.	.	0	.	.	.	.	.	.	1	0	.	0	.	.	0	.	.	.	5
Flers	.	6	.	.	.	.	.	.	.	.	.	.	.	.	.	.	.	5	.	.	.	.	.	.	.	.	.	.	11
Pierrefite	1	2	.	.	.	.	.	.	.	.	1	.	.	.	.	.	.	3	0	.	5	.	.	.	1	.	.	.	13
Roncamps	1	2	.	.	.	.	.	.	.	0	3	.	.	.	.	.	.	0	2	.	.	.	0	.	1	.	.	.	9
Ste-Honorine-du-F.	2	0	0	0	.	.	.	.	.	.	0	.	.	.	.	.	.	6	1	.	3	.	.	.	0	.	.	.	12
Caen (P. C.)	2	.	.	.	.	.	.	.	.	.	.	.	.	.	.	.	.	7	1	0	.	.	.	1	.	.	.	.	11
Ouistreham	1	2	.	.	.	.	.	.	.	.	3	.	.	.	.	.	.	2	1	.	.	.	.	.	2	.	.	.	11
Ver	.	3	1	.	.	.	.	.	.	.	1	1	.	.	.	.	.	.	4	.	1	.	.	.	1	.	.	.	15
Bény-Bocage	5	5	4	.	.	.	.	.	.	6	3	2	.	.	.	.	.	.	5	.	3	.	.	.	5	.	.	.	38
St-Sever	2	5	.	.	.	.	.	.	.	.	.	.	.	.	.	.	.	.	5	1	.	.	.	.	.	.	.	.	13
Trévières	.	.	.	.	.	.	.	.	5	10	8	1	5	8	.	.	.	.	.	.	.	.	.	.	.	.	.	.	36
Isigny	2	.	2	.	.	.	.	.	.	.	.	8	.	.	.	.	.	4	2	.	2	.	.	.	2	.	.	.	23
Ste-Marie-du-Mont	.	4	2	0	0	0	0	.	.	.	.	6	.	.	.	.	.	.	6	0	1	1	.	.	1	.	.	.	21
Cherbourg	.	.	2	.	.	.	.	.	3	.	.	4	.	.	.	.	.	1	4	.	1	.	.	.	.	.	.	.	15
La Hague	1	.	3	.	.	.	.	.	.	.	.	3	.	.	.	.	.	1	3	.	1	.	.	.	.	.	.	.	12
Bassins entre le cap de la Hague et la Pointe de Bretagne.																													
Landivy	.	5	4	.	.	.	.	.	.	.	.	1	.	.	.	.	.	.	4	.	2	1	.	.	2	.	.	.	18
Louvigné-du-Désert	5	4	0	.	.	.	.	.	.	.	1	.	.	.	.	.	.	3	.	.	2	.	.	.	1	.	.	.	17
Fougères	8	5	1	.	.	.	.	.	.	.	0	2	.	.	.	.	.	3	0	.	3	0	.	.	0	.	.	.	23
St-Marcan-Coesnon	6	3	0	.	.	.	.	.	.	0	1	.	.	.	.	.	.	4	.	.	1	.	.	.	1	.	.	.	17
Sens-de-Bretagne	.	3	2	.	.	.	.	.	.	.	3	.	.	.	.	.	.	.	.	.	3	.	.	.	.	.	.	.	11
Bazouges	4	3	0	.	.	.	.	.	.	.	3	.	.	.	.	.	.	5	.	.	2	.	.	.	.	.	.	.	17
Antrain	5	4	1	.	.	.	.	.	.	.	1	1	.	.	.	.	.	.	3	2	2	.	.	.	.	.	.	.	19
Trans	4	4	1	.	.	.	.	.	.	.	3	.	.	.	.	.	.	4	2	.	3	.	.	0	.	.	.	.	21

STATIONS.	1	2	3	4	5	6	7	8	9	10	11	12	13	14	15	16	17	18	19	20	21	22	23	24	25	26	27	28	TOTAL.
Bassins entre le cap de la Hague et la pointe de Bretagne (suite).																													
Bécherel	2	4	.	.	.	.	.	.	.	.	.	.	.	.	.	.	.	5	4	.	4	.	.	.	.	.	.	.	19
Hédé	5	3	0	.	.	.	.	.	.	.	3	.	.	.	.	.	.	4	1	.	3	.	.	.	.	.	.	.	18
Saint-Domineuc	4	3	0	.	.	0	.	.	.	.	2	1	.	.	.	.	.	5	1	.	3	0	.	.	.	.	.	.	19
Dol	3	2	.	.	.	.	.	.	.	.	2	3	.	.	.	.	.	8	.	.	5	.	.	.	.	.	.	.	23
St-Jouan-des-G	4	7	2	.	2	.	.	.	.	6	10	5	.	.	.	.	.	.	.	1	10	6	1	.	.	.	0	.	54
St-Méloir-des-Ondes	6	3	0	.	0	0	.	.	.	1	3	.	.	.	.	.	.	8	1	.	4	0	.	.	0	0	.	.	26
Saint-Servan	7	2	.	.	0	0	.	.	.	.	6	0	.	.	.	.	.	7	1	.	4	.	.	.	0	0	.	.	27

VERSANT DE L'OCÉAN.

PETITS BASSINS DU SUD DE LA BRETAGNE.

Pte-St-Mathieu	.	2	4	.	.	.	.	.	9	.	.	3	.	.	.	.	.	.	6	.	.	.	.	.	.	.	.	.	24
Brest (Obsre)	6	5	0	.	.	.	.	.	.	.	3	.	.	.	.	.	0	1	.	2	.	0	.	.	.	.	.	.	17
Goarem-Liziard	.	10	14	1	.	.	.	.	.	.	.	.	.	.	.	.	.	.	3	.	2	.	.	.	4	.	.	.	34
Carhaix	5	4	.	.	.	.	.	.	.	.	2	5	.	.	.	.	.	1	2	1	.	.	.	4	.	.	.	.	23
La Feuillée	.	9	11	3	.	.	.	.	.	.	.	.	.	.	.	.	.	.	.	6	.	.	3	.	5	.	.	.	37
Reuniou	1	7	5	1	.	.	.	.	.	.	.	.	.	.	.	.	.	.	0	.	.	.	.	.	3	.	.	.	17
Pénity	12	6	.	.	.	.	.	.	.	.	1	5	.	.	.	.	.	1	.	.	3	.	.	.	1	.	.	.	29
Châteaulin	9	1	9	.	.	.	.	.	.	.	.	.	4	.	.	.	.	.	2	.	4	.	.	.	2	.	.	.	30
Gourin	1	7	3	.	.	.	.	.	.	.	.	.	2	.	.	.	.	.	2	.	1	.	.	.	2	.	.	.	18
Glomel	.	8	8	1	.	.	.	.	.	.	1	.	5	.	.	.	.	.	2	.	2	1	.	.	3	.	.	.	31
Corlay	.	7	2	.	.	.	.	.	.	.	.	.	3	.	.	.	.	.	.	.	4	.	2	.	.	.	.	.	18
Gouarec	.	5	4	1	.	.	.	.	.	.	.	1	3	.	.	.	.	.	3	.	3	.	.	.	2	.	.	.	22
Pontivy	6	5	1	.	.	.	.	.	.	.	1	2	.	.	.	.	.	1	1	.	2	.	.	1	.	.	.	.	20
Le Cosquer	7	5	1	.	.	.	.	.	.	.	2	.	.	.	.	.	.	2	.	.	5	.	.	.	4	.	.	.	26
Locminé	.	10	.	.	.	.	.	.	.	1	1	7	.	.	.	.	.	.	3	.	2	.	.	2	.	.	.	.	26
Plouay	.	2	12	.	.	2	.	.	.	.	.	.	.	.	.	.	.	2	2	.	2	.	.	.	.	.	.	.	22
Hennebont	.	3	7	.	.	.	.	.	.	.	.	.	2	.	.	.	.	.	1	.	1	.	.	.	1	.	.	.	15
Le Lézardeau	8	.	12	2	1	.	.	.	.	.	.	2	.	.	.	.	.	2	.	2	.	.	.	4	.	.	.	.	33
Lorient (Obsre)	11	7	1	.	.	.	.	.	.	.	2	2	.	.	.	.	.	2	.	3	.	.	.	.	.	.	.	.	29
Le Grognon (Groix)	.	6	5	.	.	.	.	.	5	.	.	.	.	.	.	.	.	.	.	1	2	.	.	.	2	.	.	.	21
Auray	1	1	1	2	2	.	.	.	1	.	.	1	.	.	.	.	.	9	.	.	.	.	.	.	.	.	.	.	18
Vannes	2	5	3	.	.	.	.	.	.	.	2	2	.	.	.	.	2	2	.	2	.	.	.	3	.	.	.	.	23
Palais (Belle-Ile)	.	4	2	.	.	.	.	.	.	.	.	.	.	.	.	.	.	1	2	.	3	.	.	.	2	.	.	.	14
Er-Hastellic (id.)	.	5	3	.	.	.	.	.	14	.	.	.	.	.	.	.	.	.	1	.	2	.	.	.	2	.	.	.	27

BASSIN DE LA VILAINE.

Erbrée	10	2	1	.	.	.	.	.	.	0	0	0	.	.	.	.	.	2	0	.	1	.	.	.	0	.	.	.	17
Vitré	7	2	2	.	.	0	.	.	.	.	1	0	.	.	.	.	.	2	1	.	1	0	.	.	0	.	.	.	17
St-Christophe-des-B	8	4	.	.	.	.	.	.	.	.	.	.	.	.	.	.	.	2	1	.	2	.	.	.	0	.	.	.	17
Châteaubourg	5	2	1	.	.	.	.	.	.	.	.	.	3	1	.	1	.	.	.	.	.	.	.	.	.	.	.	.	13
Le Boulet	6	3	.	.	.	.	.	.	.	.	.	.	.	4	.	.	.	4	.	.	3	.	.	.	1	.	.	.	21
Rennes (P. C.)	5	3	1	.	.	.	.	.	.	.	.	.	.	.	.	.	.	3	1	.	1	.	.	.	.	.	.	.	14
St-Méen	2	1	0	.	1	.	.	.	.	.	.	1	.	3	1	.	.	0	0	.	1	.	.	1	0	.	.	.	11
Montauban	4	2	.	.	.	.	.	.	.	.	.	.	.	.	.	.	.	6	0	.	1	.	.	.	0	.	.	.	13
Montfort	6	1	.	.	.	.	.	.	.	1	1	.	.	.	.	.	.	7	.	.	7	.	.	.	0	.	.	.	24
La Guerche	6	7	2	.	.	.	.	.	.	.	.	1	.	.	.	.	.	2	2	.	2	1	.	.	0	.	.	.	23
St-Jacques de la L.	1	2	1	.	.	.	.	.	.	.	.	0	.	.	.	.	.	1	.	.	2	.	.	.	.	.	.	.	7

STATIONS.	1	2	3	4	5	6	7	8	9	10	11	12	13	14	15	16	17	18	19	20	21	22	23	24	25	26	27	28	TOTAL.
BASSIN DE LA VILAINE (suite).																													
Martigné-Ferchaud.	3	2	6	.	.	.	.	.	.	.	.	.	.	.	.	.	.	2	3	.	1	.	.	.	2	.	.	.	19
Bain	4	5	.	.	.	.	.	.	.	.	.	.	.	.	.	.	.	3	3	.	2	.	.	.	1	.	.	.	18
St-Julien-de-Vouv.	8	4	1	.	.	.	.	.	.	.	.	.	.	.	.	.	.	4	0	1	1	.	.	3	.	.	.	.	22
Guipry	4	4	0	.	.	.	.	.	.	.	1	.	.	.	.	.	.	2	.	.	1	.	.	.	1	.	.	.	13
Plélan	5	5	1	.	.	.	.	.	.	.	1	1	.	.	.	.	.	3	0	.	2	.	.	.	1	.	.	.	19
Plouguenast	.	3	3	.	.	.	.	.	.	.	.	.	.	.	.	.	.	.	.	.	.	.	.	.	.	.	.	.	6
Merdrignac	2	3	5	.	1	.	.	.	.	.	.	1	.	.	.	.	.	1	4	.	.	.	.	.	.	.	.	.	17
Rohan	.	.	3	.	.	.	.	.	.	.	.	.	1	.	.	.	.	.	.	.	.	.	.	.	.	.	.	.	4
Josselin	2	4	2	.	.	.	.	.	.	.	2	3	.	.	.	.	.	2	.	.	.	.	.	.	.	.	.	.	15
Bosméléac	.	7	5	.	.	.	.	.	.	.	4	3	.	.	.	.	.	.	2	.	2	.	.	.	3	.	.	.	26
Ploërmel	2	5	1	.	.	.	.	.	.	.	.	1	.	.	.	.	.	1	.	.	.	.	.	.	.	.	.	.	10
Malestroit	1	3	1	.	.	.	.	.	.	.	.	.	.	.	.	.	.	1	.	.	.	.	.	.	.	.	.	.	6
Redon	4	6	4	.	.	.	.	.	.	.	1	2	.	.	.	.	.	2	1	.	3	.	.	.	2	.	.	.	26
Melneuf	.	5	4	.	.	.	.	.	.	.	.	.	.	.	.	.	.	.	3	.	2	0	.	.	4	1	.	.	19
La Roche-Bernard.	4	6	.	.	.	.	.	.	.	.	.	2	.	.	.	.	.	2	.	.	.	.	.	.	3	.	.	.	17
Phare du Four	.	2	4	.	.	.	.	.	.	.	.	.	.	.	.	.	.	1	.	.	.	.	.	1	.	.	.	.	8
BASSIN DE LA LOIRE.																													
Bassin de la Loire supérieure.																													
Saint-Paulien	.	.	.	.	.	.	.	.	.	.	1	6	1	1	.	.	.	.	.	.	.	.	.	.	.	.	.	.	9
Tence	.	.	.	.	.	.	.	.	.	1	1	1	1	2	.	.	.	.	.	1	2	.	.	.	.	.	.	.	9
Le Pilat	.	.	.	.	.	.	.	.	.	.	5	.	.	.	.	.	.	.	.	10	.	.	.	.	.	.	.	.	15
La République	.	.	.	.	.	.	.	.	.	5	.	.	0	1	0	0	.	1	.	3	2	1	.	.	.	.	.	.	13
Les Crouses	.	.	2	.	.	.	1	.	.	3	.	.	.	1	.	.	.	.	.	6	2	.	1	.	.	2	.	.	18
Rochetaillée	.	.	.	.	.	.	.	.	.	.	.	.	.	.	.	.	.	.	.	8	2	.	.	.	.	.	.	.	10
Saint-Étienne	.	.	.	.	.	.	.	.	.	.	.	.	.	.	1	.	.	.	.	1	0	.	.	.	.	.	.	.	2
Fortunières	.	.	.	.	.	.	.	.	.	.	.	.	.	3	.	.	.	.	.	.	3	4	.	.	.	.	.	.	10
Montbrison (P.C.).	.	.	.	.	.	.	.	.	.	.	.	.	.	.	.	.	.	.	.	2	2	1	.	.	2	.	.	.	7
Noirétable	1	3	.	.	.	.	.	.	.	.	.	.	.	.	.	.	.	.	.	.	.	.	.	.	.	2	.	.	6
Feurs	.	.	.	.	.	.	.	.	.	.	.	.	.	.	.	.	.	.	.	1	1	1	.	1	.	.	.	.	4
Panissières	.	2	.	.	.	.	.	.	.	.	.	.	.	.	.	.	.	.	.	.	.	.	.	.	.	.	.	.	2
Fourneaux	.	.	.	.	.	.	.	.	.	.	.	.	.	.	.	.	.	.	.	3	.	2	.	.	.	.	.	.	5
Montagny	.	.	.	.	.	.	.	.	.	.	.	.	.	.	.	.	.	.	.	5	.	3	.	.	.	.	.	.	8
Roanne	.	.	.	.	.	.	.	.	.	.	.	.	.	.	.	.	.	.	.	1	.	2	1	.	.	1	.	.	5
Lapacaudière	.	.	.	.	.	.	.	.	.	.	.	.	.	.	.	.	.	.	.	.	.	7	.	3	.	.	.	.	10
Charolles	.	.	4	4	.	.	.	.	.	.	.	.	.	.	.	.	.	.	.	.	.	.	.	.	.	0	.	.	8
Saint-Eusèbe	.	2	2	.	.	.	.	.	.	.	.	.	.	.	.	.	.	.	.	1	.	1	.	.	.	1	.	.	7
Le Creusot	.	.	.	.	.	.	.	.	.	.	.	.	.	.	.	.	.	.	.	.	.	.	.	.	.	1	.	.	1
Arnay-le-Duc	.	1	1	.	.	.	.	.	.	.	.	.	.	.	.	.	.	.	.	1	1	1	.	.	1	.	.	.	6
Autun (C. M.)	.	2	.	.	.	.	.	.	.	.	.	.	.	.	.	.	.	.	.	1	0	0	.	.	.	1	.	.	4
Digoin	1	2	2	0	0	.	.	.	.	.	.	.	.	.	.	.	.	.	.	.	.	3	0	0	.	1	.	.	9
L'Assise	.	.	1	.	.	.	.	.	.	.	.	.	.	.	.	.	.	.	.	3	.	.	.	.	.	.	.	.	4
Saint-Clément	.	3	.	.	.	.	.	.	.	.	.	.	.	.	.	.	.	.	.	2	.	.	.	.	.	3	.	.	8
Pierrefitte	.	1	1	.	.	.	.	.	.	.	.	.	.	.	.	.	.	.	.	.	.	1	.	.	.	1	.	.	4
Dompierre	.	2	2	.	.	.	.	.	.	.	.	.	.	.	.	.	.	.	.	1	.	4	.	.	.	2	.	.	11
Beaulon	.	.	.	.	.	.	.	.	.	.	.	.	.	.	.	.	.	.	.	.	.	6	.	.	.	.	.	.	6
Châtillon-en-B.	.	.	7	.	.	.	.	.	.	.	.	.	.	.	.	.	.	.	.	.	.	5	.	.	.	7	.	.	13
Decize	.	.	.	.	.	.	.	.	.	.	.	.	.	.	.	.	.	.	.	.	.	5	.	.	.	.	.	.	5

STATIONS.	1	2	3	4	5	6	7	8	9	10	11	12	13	14	15	16	17	18	19	20	21	22	23	24	25	26	27	28	TOTAL.
Bassin de la Loire supérieure (suite).																													
Prémery	.	3	3	.	.	.	.	.	.	.	.	.	.	.	.	.	.	.	.	2	1	6	.	.	.	3	.	.	18
Nevers	.	.	6	.	.	.	.	.	.	.	.	.	.	.	.	.	.	.	.	.	.	.	.	.	.	6	.	.	12
Bassin de l'Allier.																													
Châteauneuf	.	0	.	.	.	.	0	0	0	.	5	5	4	.	3	.	.	.	.	3	3	1	.	.	.	.	.	3	27
Langogne	.	.	.	.	.	.	2	.	.	0	2	8	9	3	.	.	.	.	.	2	.	.	.	.	.	.	.	.	26
Chapeauroux	.	.	.	.	.	.	1	.	.	1	.	4	4	2	.	.	.	.	.	1	0	.	.	.	.	.	.	.	13
Grandrieu	.	0	.	.	.	.	2	.	0	1	1	8	6	0	2	.	.	.	.	1	0	1	.	.	.	.	.	.	22
Saugues	.	.	.	.	.	.	.	.	.	.	.	.	1	.	.	.	.	.	.	2	.	.	.	.	.	.	.	.	3
Murat	.	.	.	.	.	.	.	.	.	.	.	.	.	.	.	.	.	.	.	.	.	.	.	.	3	.	.	.	3
Massiac	.	.	.	.	.	.	.	.	.	.	.	.	.	.	.	.	.	.	.	.	.	.	.	.	.	.	.	.	0
Brioude	.	.	.	.	.	.	.	.	.	.	.	.	.	.	.	.	.	.	.	1	1	.	.	.	.	.	.	.	2
Besse	.	.	.	.	.	.	.	.	.	.	.	.	.	.	.	.	.	.	.	4	.	.	.	.	7	.	.	.	11
Ambert	.	.	0	.	.	.	.	.	.	.	.	.	.	1	.	.	.	.	.	1	0	2	.	.	.	.	.	.	4
Thiers (P. C.)	.	1	.	.	.	.	.	.	.	.	.	.	.	.	.	.	.	.	.	3	2	3	0	.	.	2	.	.	11
Puy de Dôme (Obs^re)	.	2	3	0	.	.	2	1	1	1	.	0	0	0	1	.	0	.	.	3	1	3	0	.	.	4	0	.	23
Clermont (Obs^re)	.	.	.	.	.	.	.	.	.	.	.	.	.	.	0	.	.	.	.	4	.	.	.	.	.	1	.	.	5
Pontgibaud	.	.	.	.	.	.	.	.	.	0	.	.	.	.	.	.	.	.	.	5	.	.	.	.	.	1	.	.	6
Vichy	.	4	.	.	.	.	.	.	.	.	.	.	.	.	.	.	.	.	.	4	1	2	.	.	.	5	.	.	16
Ébreuil	.	.	.	.	.	.	.	.	.	.	.	.	.	.	.	.	.	.	.	.	.	.	.	.	.	1	.	.	1
Bessay	.	.	6	.	.	.	.	.	.	.	.	.	.	.	.	.	.	.	.	.	.	4	.	.	.	.	.	.	10
Moulins (P. C.)	.	2	2	.	.	.	.	.	.	.	.	.	.	.	.	.	.	.	.	.	1	2	.	.	.	2	.	.	9
Baleine	.	.	.	.	2	.	.	.	5	.	.	.	.	.	.	.	.	.	2	.	.	.	.	.	.	.	.	.	9
Bassin du Cher.																													
Auzances	.	3	.	.	.	.	.	.	.	.	.	.	.	.	.	.	.	.	.	1	.	.	.	.	.	1	.	.	5
Montaigut	.	.	.	.	.	.	.	.	.	.	.	.	.	.	.	.	.	6	.	4	.	.	.	.	.	.	.	.	10
Chénérailles	.	4	0	.	.	.	.	.	.	.	.	.	.	.	.	.	.	.	.	.	.	2	.	.	.	2	.	.	9
Chambon	.	1	.	.	.	.	.	.	.	.	.	.	.	.	.	.	.	.	2	.	.	.	.	.	1	.	.	.	4
Montluçon	4	.	.	.	.	.	.	.	.	.	.	.	.	.	.	.	.	.	.	4	.	.	.	.	.	2	.	.	10
Préveranges	.	4	.	1	.	.	.	.	.	.	.	.	.	.	.	.	.	.	.	4	.	.	.	.	.	.	.	.	10
Saulzais	.	2	.	.	.	.	.	.	.	.	.	.	.	.	.	.	.	.	.	0	.	.	.	.	.	1	.	.	4
Hérisson	.	2	0	.	.	.	.	.	.	.	.	.	.	.	.	.	.	.	.	2	0	.	.	2	1	.	.	.	7
Charenton	.	3	2	.	.	.	.	.	.	.	.	.	.	.	.	.	.	.	.	.	.	2	.	.	.	2	.	.	9
Ourouer-les-B.	.	3	3	.	.	.	.	.	.	.	.	.	.	.	.	.	.	.	.	.	2	.	.	.	.	2	.	.	10
Morlac	.	3	3	.	.	.	.	.	.	.	.	.	.	.	.	.	.	.	.	.	.	.	.	.	.	3	.	.	9
Les Aix	.	.	.	8	.	.	.	.	.	.	.	.	.	.	.	.	.	.	.	.	.	.	5	.	.	.	.	.	13
La Réserve (St-Pal).	.	9	10	3	1	0	4	1	.	.	.	.	.	.	.	.	.	.	.	.	.	.	.	.	.	.	.	.	28
Bourges (E. N.)	.	3	3	.	.	.	.	.	.	.	.	.	.	.	.	.	.	.	.	.	2	1	.	.	.	.	.	.	9
Mehun-s-Yèvre	.	8	3	0	.	.	.	.	.	.	.	.	.	.	.	.	.	.	.	1	.	2	.	.	.	1	.	.	15
Le Briou (Vierzon).	.	7	3	.	.	.	.	.	.	.	.	.	.	.	.	.	.	.	.	.	.	3	1	.	.	1	.	.	15
Mennetou-sur-Cher	3	5	2	.	.	.	.	.	.	.	.	.	.	.	.	.	.	.	.	.	.	.	.	.	3	.	.	.	13
Vailly-sur-Sauldre	1	6	1	1	.	.	.	.	.	.	.	.	.	.	.	.	.	.	1	1	1	2	1	1	1	.	.	.	17
Argent	.	5	.	.	.	.	.	.	.	.	.	.	.	.	.	.	.	.	.	.	.	7	.	.	.	3	.	.	15
Salbris	.	5	1	.	.	.	.	.	.	.	.	.	.	.	.	.	.	.	2	.	0	2	.	.	.	2	.	.	13
Romorantin	2	4	3	.	.	.	.	.	.	.	.	.	.	.	.	.	.	.	.	.	1	.	.	.	4	.	.	.	14
Saint-Aignan	.	3	4	.	.	.	.	.	.	.	.	.	.	.	.	.	.	.	.	.	.	.	.	.	.	7	.	.	15
Montrichard	4	3	.	.	.	.	.	.	.	.	.	.	.	.	.	.	.	.	.	.	.	.	.	.	3	.	.	.	10

STATIONS.	1	2	3	4	5	6	7	8	9	10	11	12	13	14	15	16	17	18	19	20	21	22	23	24	25	26	27	28	TOTAL.
Bassin de l'Indre.																													
Sainte-Sévère	.	4	1	.	.	.	.	.	.	.	.	.	.	.	.	.	.	.	.	2	.	.	.	.	2	.	.	.	9
Châteauroux (P. C.)	.	8	3	1	.	.	.	.	.	.	.	.	.	.	.	.	.	.	.	1	.	.	.	.	.	.	.	.	13
Loches (E. N.)	7	.	.	.	.	.	.	.	.	.	.	.	.	.	.	.	.	.	.	2	.	.	.	.	4	.	.	.	13
Le Louroux	.	5	1	.	.	.	.	.	.	.	.	.	.	.	.	.	.	.	3	.	.	1	.	.	.	2	.	.	12
Truyes	.	.	5	.	.	.	.	.	.	.	.	.	.	.	.	.	.	.	.	.	1	1	.	.	.	2	.	.	10
Cheillé	.	3	1	.	.	.	.	.	.	.	.	.	.	.	.	.	.	.	.	.	.	.	.	.	.	0	.	.	5
Rigny-Ussé	0	5	1	.	.	.	.	.	.	.	.	.	.	.	.	.	.	.	2	0	.	2	.	.	1	2	.	.	13
Bassin de la Creuse.																													
Ahun	.	1	.	.	.	.	.	.	.	.	.	.	.	.	.	.	.	.	.	.	.	.	.	.	.	.	.	.	1
Guéret (E. N.)	.	7	3	.	.	.	.	.	.	.	.	.	.	.	.	.	.	.	.	.	.	.	.	.	8	8	.	.	26
Boussac	.	5	2	.	.	.	.	.	.	.	.	.	.	.	.	.	.	.	.	2	.	1	.	.	.	1	.	.	11
La Souterraine	.	8	2	1	.	.	.	.	.	.	.	.	.	.	.	.	.	.	.	1	.	.	.	.	.	6	.	.	18
Dun	.	6	1	.	.	.	.	.	.	.	.	.	.	.	.	.	.	.	.	.	.	2	.	.	.	3	.	.	12
Bénévent	.	6	3	.	.	.	.	.	.	.	.	.	.	.	.	.	.	.	.	0	.	.	.	.	3	.	.	.	12
Bellac	.	8	9	.	.	.	.	.	.	.	.	.	.	.	.	.	.	.	.	.	.	.	.	.	.	5	.	.	22
Magnac-Laval	.	.	.	.	3	.	.	.	.	.	.	.	.	.	.	.	.	.	.	.	.	.	.	.	.	2	.	.	5
Barrou	0	8	1	.	.	.	.	.	.	.	.	.	.	.	.	.	.	.	1	1	1	.	.	.	2	.	.	.	14
Abilly	1	6	1	.	.	.	.	.	.	.	.	.	.	.	.	.	.	.	2	0	0	.	.	.	3	.	.	.	14
Buxeuil	.	8	.	.	.	.	.	.	.	.	.	.	.	.	.	.	.	.	2	.	.	.	.	.	.	3	.	.	13
Bassin de la Vienne.																													
Eymoutiers	.	.	8	.	.	.	.	.	.	.	.	.	.	.	.	.	.	.	.	.	.	.	.	.	.	.	3	.	11
Saint-Léonard	.	5	3	.	.	.	.	.	.	.	.	.	.	.	.	.	.	.	.	.	.	.	.	.	1	.	.	.	9
Pontarion	.	7	2	.	.	.	.	.	.	.	.	.	.	.	.	.	.	.	.	1	.	.	.	.	.	4	.	.	14
Ambazac	.	7	7	1	.	.	.	.	.	.	.	.	.	.	.	.	.	.	.	.	.	.	.	.	3	.	.	.	17
Pierrebuffière	.	5	0	.	.	.	.	.	.	.	.	.	.	.	.	.	.	.	.	.	.	.	.	.	.	2	.	.	8
Limoges (Obs.)	0	6	2	1	.	.	.	.	.	.	.	.	.	.	.	.	.	.	.	.	1	1	.	.	.	3	.	.	14
Nexon	4	.	2	.	.	.	.	.	.	.	.	.	.	.	.	.	.	.	.	.	.	.	.	.	2	.	.	.	8
Oradour-s.-Vayres	.	4	2	0	.	.	.	.	.	.	.	.	.	.	.	.	.	.	.	.	.	1	.	.	.	3	.	.	10
Saint-Junien	.	10	2	1	.	.	.	.	.	.	.	.	.	.	.	.	.	.	.	.	.	.	.	.	.	3	.	.	16
Rochechouart	.	10	1	.	.	.	.	.	.	.	.	.	.	.	.	.	.	.	.	.	.	.	.	.	.	.	.	.	11
Chabanais	.	8	1	.	.	.	.	.	.	.	.	.	.	.	.	.	.	.	.	.	.	1	.	.	.	1	.	.	12
Confolens	.	8	2	.	.	.	.	.	.	.	.	.	.	.	.	.	.	.	.	.	.	.	.	.	.	.	.	.	10
Lussac-les-Ch.	.	6	.	.	.	.	.	.	.	.	.	.	.	.	.	.	.	.	.	.	.	2	.	.	2	.	.	.	10
Lezay	.	9	3	.	.	.	.	.	.	.	.	.	.	.	.	.	.	.	1	0	1	.	.	.	.	1	.	.	15
Poitiers (P. C.)	2	1	.	.	.	.	.	.	.	.	.	.	.	.	.	.	.	.	.	.	.	.	.	.	1	.	.	.	4
Saint-Epain	3	4	.	.	.	.	.	.	.	.	.	.	.	.	.	.	.	.	.	.	6	.	.	.	4	.	.	.	18
Parçay-s-Vienne	.	.	.	.	7	.	.	.	.	.	.	.	.	.	.	.	.	.	.	.	.	4	.	.	.	3	.	.	15
Bassin de la Loire, du Bec-d'Allier a Angers.																													
Cuffy	0	2	3	.	.	.	.	.	.	.	.	.	.	.	.	.	.	.	.	0	.	3	.	.	.	.	2	.	10
Givry	.	4	2	.	.	.	.	.	.	.	.	.	.	.	.	.	.	.	.	0	.	3	.	.	.	.	.	.	9
Sancerre	.	6	2	1	.	.	.	.	.	.	.	.	.	.	.	.	.	.	.	.	.	3	0	.	.	0	.	.	12
Saint-Satur	1	5	2	0	.	.	.	.	.	.	.	.	.	.	.	.	.	.	1	.	0	3	.	.	.	.	.	.	13
Léré	.	2	2	.	.	.	.	.	.	.	.	.	.	.	.	.	.	.	1	.	.	2	.	.	.	.	.	.	7
Sainpuits	6	3	.	.	.	.	.	.	.	.	.	.	.	.	.	.	.	.	.	.	2	3	1	.	0	.	.	.	15
Gien	0	0	4	.	.	.	.	.	.	.	.	.	.	.	.	.	.	.	0	.	.	5	.	.	.	1	.	.	10
Ouzouer-le-Marché	.	3	2	.	.	.	.	.	.	.	.	.	.	.	.	.	.	.	2	.	1	2	.	.	.	2	.	.	12

STATIONS.	1	2	3	4	5	6	7	8	9	10	11	12	13	14	15	16	17	18	19	20	21	22	23	24	25	26	27	28	TOTAL.
Bassin de la Loire, du Bec-d'Allier à Angers (suite).																													
Orléans (P. C.)	2	4	2	.	.	.	.	.	.	.	.	.	.	.	.	.	.	.	0	1	4	2	.	.	2	.	.	.	17
La Motte-Beuvron	1	.	4	.	.	.	.	.	.	.	.	.	.	.	.	.	.	.	1	.	.	.	.	.	.	.	.	.	6
La Ferté-St-Cyr	4	6	7	.	.	.	.	.	.	.	.	.	.	.	.	.	.	.	.	.	.	.	.	.	6	.	.	.	23
Contres	.	5	.	.	.	.	.	.	.	.	.	.	.	.	.	.	.	.	.	.	.	.	.	.	.	4	.	.	9
Blois (P. C.)	.	12	2	.	.	.	.	.	.	.	.	.	.	.	.	.	.	.	.	2	.	.	.	.	7	.	.	.	22
Herbault	2	.	.	.	.	.	.	.	.	.	.	.	.	.	.	.	.	.	.	.	.	.	.	.	3	.	.	.	5
Villedomer	0	7	2	.	.	.	.	.	.	.	.	.	.	.	.	.	.	.	2	0	0	1	.	.	1	8	.	.	22
Beaumont-la-Ronce	.	9	2	.	.	.	.	.	.	.	.	.	.	.	.	.	.	.	2	0	0	2	0	.	4	3	.	.	22
Tours (P. C.)	.	7	1	.	.	.	.	.	.	.	.	.	.	.	.	.	.	.	2	.	1	1	0	.	2	3	.	.	17
Channay	.	6	2	.	.	.	.	.	.	.	.	.	.	.	.	.	.	.	3	.	.	2	.	.	8	1	.	.	22
Ponts-de-Cé	.	7	.	1	.	.	0	.	.	.	.	.	.	.	.	.	.	.	3	.	0	1	.	.	6	.	.	.	19
Bassin du Loir.																													
Janville	.	3	0	.	.	.	.	.	.	.	.	.	.	.	.	.	.	.	1	.	.	2	.	.	2	.	.	.	8
Orgères	.	4	1	.	.	.	.	.	.	.	.	.	.	.	.	.	.	.	4	.	1	3	.	.	0	0	.	.	13
Authon	.	7	2	.	.	.	.	.	.	.	.	.	.	.	.	.	.	.	.	.	1	2	.	.	1	2	.	.	16
Thiron-Gardais	.	8	3	.	.	.	.	.	.	.	.	.	.	.	.	.	.	.	1	.	.	3	.	.	2	.	.	.	17
Voves	.	4	1	.	.	.	.	.	.	.	.	.	.	.	.	.	.	.	3	.	0	2	.	.	.	2	.	.	12
Bonneval	.	5	4	.	.	.	.	.	.	.	1	.	.	.	.	.	.	.	4	.	.	.	.	.	.	.	.	.	14
Châteaudun	2	2	2	.	.	.	.	.	.	.	.	.	.	.	.	.	.	.	2	.	1	1	.	.	1	.	.	.	11
Vendôme (P. C.)	.	6	2	.	.	.	.	.	.	.	.	.	.	.	.	.	.	.	2	.	.	4	.	.	.	3	.	.	17
Montoire	.	7	1	.	.	.	.	.	.	.	.	.	.	.	.	.	.	.	2	.	0	1	.	.	3	0	.	.	15
Mondoubleau	.	5	3	.	.	.	.	.	.	.	.	.	.	.	.	.	.	.	.	.	.	5	.	.	.	3	.	.	16
Le Grand-Lucé	.	.	.	.	.	.	.	.	.	.	.	.	.	.	.	.	.	.	.	.	.	.	.	.	4	.	.	.	4
Le Lude	5	.	.	.	.	.	.	.	.	.	.	.	.	.	.	.	.	.	1	.	.	.	.	.	4	.	.	.	10
Pontvallain	.	.	.	.	.	.	.	.	.	.	.	.	.	.	.	.	.	.	.	.	.	1	.	.	.	.	.	.	1
La Chlle-d'Aligné	.	4	3	1	.	.	.	.	.	.	.	.	.	.	.	.	.	.	3	.	2	.	.	.	3	.	.	.	16
Bassin de la Sarthe.																													
Ft d'Écouves (R.V.)	1	1	0	.	.	.	.	.	.	.	.	.	.	.	.	.	.	1	0	.	.	.	.	.	.	.	.	.	3
Ft de Perseigne	.	6	2	1	.	.	.	.	.	.	.	.	.	.	.	.	.	.	.	.	.	.	.	.	.	2	.	.	11
Ft de Bourse	.	3	0	.	.	.	.	.	.	.	0	0	.	.	.	.	.	.	3	.	.	1	.	.	.	.	.	.	8
St-Denis-s.-Sarthon	3	8	9	2	.	.	.	.	.	.	0	.	.	.	.	.	.	.	2	.	0	.	.	.	0	.	.	.	25
Villaines-la-Juhel	1	7	5	.	.	.	.	.	.	.	0	1	0	.	.	.	.	.	.	1	.	.	.	.	4	.	.	.	18
Neufchâtel	.	4	4	.	.	.	.	.	.	.	.	.	.	.	.	.	.	.	.	.	3	.	1	.	.	1	.	.	13
Bonnétable	.	6	2	.	.	.	.	.	.	.	.	.	.	.	.	.	.	.	.	.	.	1	.	.	1	.	.	.	10
Le Mans (P. C.)	5	2	1	.	.	.	.	.	.	.	.	.	.	.	.	.	.	.	.	.	2	.	.	.	1	.	.	.	11
Mortagne	.	5	3	.	.	.	.	.	.	.	0	.	.	.	.	.	.	.	0	0	.	.	.	.	.	3	.	.	13
Forêt de Réno	.	6	2	.	.	.	.	.	.	.	.	.	.	.	.	.	.	.	2	.	.	.	.	.	.	3	.	.	13
Bellême	.	7	2	.	0	.	.	.	.	.	.	.	.	.	.	.	.	.	1	0	0	1	.	.	.	.	.	.	12
Nogent-le-Rotrou	.	4	5	.	.	.	.	.	.	.	0	.	.	.	.	.	.	.	.	.	.	2	.	.	2	2	.	.	15
La Ferté-Bernard	.	1	1	.	.	.	.	.	.	.	.	.	.	.	.	.	.	.	.	.	.	2	.	.	.	.	.	.	4
Connerré	.	6	.	.	.	.	.	.	.	.	.	.	.	.	.	.	.	.	.	.	.	.	.	.	.	1	.	.	7
Souligné-s.-Vallon	.	9	2	.	.	.	.	.	.	.	.	.	.	.	.	.	.	.	2	.	.	2	.	.	1	.	.	.	16
Chantenay	.	8	2	.	.	.	.	.	.	.	.	.	.	.	.	.	.	.	2	.	.	2	.	.	1	.	.	.	15
Malicorne	.	6	2	1	.	.	.	.	.	.	.	.	.	.	.	.	.	.	1	1	.	2	.	.	.	2	.	.	15
Grez-en-Bouëre	.	10	5	0	.	.	.	.	.	.	.	.	.	.	.	.	.	.	3	1	0	3	.	.	1	0	.	.	23
Sablé	.	7	3	.	.	.	.	.	.	.	.	.	.	.	.	.	.	.	4	.	.	.	.	.	.	.	.	.	14
La Baumette	7	0	0	.	.	.	.	.	.	.	.	.	.	.	.	.	.	2	1	.	0	.	.	.	4	.	.	.	14

STATIONS.	1	2	3	4	5	6	7	8	9	10	11	12	13	14	15	16	17	18	19	20	21	22	23	24	25	26	27	28	TOTAL.
Bassin de la Mayenne.																													
La Lacelle	.	12	1	0	.	.	.	.	.	.	1	.	.	.	.	.	.	0	2	0	.	0	.	.	.	.	.	.	18
Pré-en-Pail	2	3	.	.	.	.	.	.	.	.	.	.	.	.	.	.	.	.	.	1	0	.	.	1	.	.	.	.	6
F^t d'Andaines	.	.	5	6	.	.	.	.	.	.	0	2	.	.	.	.	.	.	3	.	.	3	.	.	.	.	.	.	20
La Ferté-Macé	.	8	8	0	.	.	.	.	.	.	.	1	.	.	.	.	.	.	.	1	.	1	.	.	3	.	.	.	22
Domfront	.	5	5	.	.	.	.	.	.	.	.	1	.	.	.	.	.	.	4	.	2	0	.	.	1	.	.	.	18
Gorron	5	6	.	.	.	.	.	.	.	.	.	.	.	.	.	.	.	3	.	.	1	.	.	2	.	.	.	.	16
Ambrières	.	10	1	0	.	.	.	.	.	.	.	1	.	.	.	.	.	.	6	0	0	.	.	.	1	.	.	.	20
Bais	6	6	.	.	.	.	.	.	.	1	1	.	.	.	.	.	.	1	.	2	.	.	.	.	2	.	.	.	19
Mayenne (P. C.)	.	12	5	0	.	.	.	.	.	.	.	.	.	.	.	.	.	.	4	.	.	1	.	.	1	.	.	.	23
Ernée	10	3	.	.	.	.	.	.	.	0	1	.	.	.	.	.	.	2	0	.	1	.	.	.	2	.	.	.	20
Chailland	.	24	.	.	.	.	.	.	.	.	.	.	.	.	.	.	.	9	3	.	.	.	.	.	.	.	.	.	36
Laval (E. N.)	13	7	0	.	.	.	.	.	.	.	.	.	.	.	.	.	.	2	2	0	.	.	.	2	.	.	.	.	26
Cossé-le-Vivien	.	7	.	4	.	.	.	.	.	.	.	1	.	.	.	.	.	.	4	.	.	2	.	.	1	.	.	.	19
St Aignan-s.-Roë	.	6	4	.	.	.	.	.	.	.	0	0	.	.	.	.	.	.	4	.	.	2	.	.	0	.	.	.	17
Château-Gontier	.	8	3	.	.	.	.	.	.	.	.	.	.	.	.	.	.	.	2	1	0	1	.	.	1	.	.	.	16
Bassin de la Loire inférieure, rive droite.																													
Varades	.	15	.	.	.	.	.	.	.	.	.	.	.	.	.	.	.	.	.	.	.	.	.	.	6	.	.	.	22
Oudon	.	8	9	.	.	.	.	.	.	.	.	.	.	.	.	.	.	.	1	.	.	2	.	.	7	.	.	.	28
Joué-sur-Erdre	.	5	5	1	.	.	.	.	.	.	1	.	.	.	.	.	.	.	3	1	.	1	.	.	3	.	.	.	21
Nantes (Obs^re)	7	7	0	.	.	.	.	.	.	.	.	.	.	.	.	.	.	0	.	.	.	.	.	6	1	.	.	.	21
Cordemais	.	8	13	1	.	.	.	.	.	.	.	.	.	.	.	.	.	.	3	.	.	1	.	.	3	.	.	.	29
Savenay (E. N.)	6	6	1	.	.	.	.	.	.	.	.	.	.	.	.	.	.	3	3	3	.	.	.	.	3	.	.	.	24
Saint-Nazaire	.	4	8	.	.	.	.	.	.	.	.	.	.	.	.	.	.	.	3	1	0	.	.	.	.	.	.	.	16
Bassin de la Loire inférieure, rive gauche; bassin de la Sèvre nantaise.																													
Secondigny	.	13	5	.	.	.	.	.	.	.	.	.	.	.	.	.	.	.	2	1	.	5	.	.	.	.	.	.	26
Parthenay (E. N.)	.	1	1	.	.	.	.	.	.	.	.	.	.	.	.	.	.	.	.	.	1	.	.	.	.	.	.	.	3
Belleville	.	7	3	0	.	.	.	.	.	.	0	.	.	.	.	.	.	.	2	0	.	0	.	.	.	0	.	.	12
Bressuire (P. C.)	.	13	2	.	.	.	.	.	.	.	.	.	.	.	.	.	.	.	2	.	.	2	.	.	.	.	.	.	19
Absie	.	.	18	4	.	.	.	.	.	.	.	.	.	.	.	.	.	.	.	.	.	.	.	.	.	2	.	.	24
Les Gardes	.	8	3	0	.	0	.	.	.	.	.	.	.	.	.	0	.	.	2	0	1	1	0	.	4	0	.	.	20
Châtillon-s.-Sèvre	.	11	2	1	.	.	.	.	.	.	.	.	.	.	.	.	.	.	2	1	.	1	.	.	3	3	.	.	24
Moulins	.	10	5	.	.	.	.	.	.	.	.	.	.	.	.	.	.	.	.	0	.	0	.	.	2	4	.	.	21
Clisson	.	5	9	.	.	.	.	.	.	.	.	.	.	.	.	.	.	.	.	.	.	.	.	.	7	.	.	.	21
Le Pallet	0	10	5	0	.	.	.	.	.	.	.	.	.	.	.	.	.	.	2	0	.	1	.	.	5	.	.	.	24
Saint-Philbert	.	7	5	.	.	.	.	.	.	.	1	.	.	.	.	.	.	.	3	.	.	2	.	.	6	.	.	.	25
Indret	0	6	6	0	.	.	.	.	.	.	.	.	.	.	.	.	.	.	3	.	0	1	.	.	3	.	.	.	19
Fort de Mindin	.	6	8	0	.	.	.	.	.	.	.	.	.	.	.	.	.	.	8	1	.	1	.	.	2	.	.	.	26
BASSINS ENTRE LA LOIRE ET LA GIRONDE.																													
Bassins de la Sèvre niortaise et de la Vie.																													
Sepvret	.	15	.	.	.	.	.	.	.	.	.	.	.	.	.	.	.	.	.	.	3	.	.	.	2	.	.	.	20
Viel-Pain	.	8	2	.	.	.	.	.	.	.	.	.	.	.	.	.	.	.	1	.	.	.	.	.	2	.	.	.	13
Chantecorps	.	12	5	.	.	.	.	.	.	.	.	.	.	.	.	.	.	.	.	.	.	4	.	.	.	1	.	.	22
Champdeniers	.	12	3	.	.	.	.	.	.	.	.	.	.	.	.	.	.	.	2	.	4	.	.	.	.	1	.	.	22
Le Beugnon	.	1	2	.	.	.	.	.	.	.	.	.	.	.	.	.	.	.	.	.	.	.	.	.	1	.	.	.	4

STATIONS.	1	2	3	4	5	6	7	8	9	10	11	12	13	14	15	16	17	18	19	20	21	22	23	24	25	26	27	28	TOTAL.
Bassins de la Sèvre niortaise et de la Vie (suite).																													
Fressines	.	9	3	.	.	.	.	.	.	.	.	.	.	.	.	.	.	.	.	.	.	2	.	.	.	.	1	.	15
Niort (P. C.)	.	9	2	.	.	.	.	.	.	.	.	.	.	.	.	.	.	.	2	.	.	2	.	.	.	0	.	.	14
Mauzé	.	10	3	.	.	.	.	.	.	.	.	.	.	.	.	.	.	.	.	.	.	.	.	.	.	.	.	.	13
Longèves	.	8	3	.	.	.	.	.	.	.	.	.	.	.	.	.	.	.	.	.	.	3	.	.	2	.	.	.	16
Luçon	.	8	2	.	.	.	.	.	.	.	.	.	.	.	.	.	.	.	0	.	.	3	.	.	.	2	.	.	16
La Chataigneraie	.	12	7	.	.	.	.	.	.	.	.	.	.	.	.	.	.	.	1	.	.	.	6	.	.	.	.	.	25
Roche-s.-Yon (E.N.)	.	7	3	.	.	.	.	.	.	.	.	.	.	.	.	.	.	.	5	.	.	1	.	.	3	.	.	.	19
Sables-d'Olonne	.	4	2	.	.	.	.	.	.	.	.	.	.	.	.	.	.	.	1	.	.	.	.	.	2	.	.	.	9
St-Gille-s.-Vie	.	.	.	.	.	.	.	.	.	.	.	.	.	.	.	.	.	.	0	.	.	.	.	.	2	.	.	.	2
Pornic	.	4	6	1	.	.	.	.	.	.	.	.	.	.	.	.	.	.	4	.	.	.	.	.	0	.	.	.	15
Ile d'Yeu	.	4	7	.	.	.	.	.	.	.	.	.	.	.	.	.	.	.	1	.	0	4	.	.	6	.	.	.	22
Noirmoutiers	.	8	7	.	.	.	.	.	.	.	.	.	.	.	.	.	.	.	.	.	3	.	.	.	5	.	.	.	23
Bassin de la Charente.																													
Châlus	.	6	2	.	.	.	.	.	.	.	.	.	.	.	.	.	.	.	.	.	.	.	.	.	2	.	.	.	10
St-Mathieu	.	7	2	.	.	.	.	.	.	.	.	.	.	.	.	.	.	.	.	.	.	2	.	.	.	2	.	.	13
Ruffec	.	9	.	1	.	.	.	.	.	.	.	.	.	.	.	.	.	.	.	.	.	2	.	.	.	1	.	.	13
Montbron	.	9	2	.	.	.	.	.	.	.	.	.	.	.	.	.	.	.	.	.	.	.	.	0	0	1	.	.	12
Aigre	.	7	.	.	.	.	.	.	.	.	.	.	.	.	.	.	.	.	.	.	.	1	.	.	.	2	.	.	10
Angoulême (P. C.)	.	2	1	.	.	.	.	.	.	.	.	.	.	.	.	.	.	.	0	.	.	2	.	.	.	1	.	.	6
Barbezieux	.	4	1	.	.	.	.	.	.	.	.	.	.	.	.	.	.	.	.	.	.	.	.	.	.	.	.	.	5
Cognac	6	2	.	.	.	.	.	.	.	.	.	.	.	.	.	.	.	1	.	.	3	.	.	.	1	.	.	.	12
Jonzac	.	4	3	.	.	.	.	.	.	.	.	.	.	.	.	.	.	.	.	.	.	.	.	.	.	.	.	.	7
Saintes	.	8	.	.	.	.	.	.	.	.	.	.	.	.	.	.	.	.	.	.	.	.	.	.	.	.	.	.	8
Chef-Boutonne	.	9	1	.	.	.	.	.	.	.	.	.	.	.	.	.	.	.	.	.	.	1	.	.	.	1	.	.	12
Périgné	.	9	2	.	.	.	.	.	.	.	.	.	.	.	.	.	.	.	1	.	.	1	.	.	.	.	.	.	13
Villiers-en-Bois	.	9	2	.	.	.	.	.	.	.	.	.	.	.	.	.	.	.	.	.	.	2	.	.	.	.	.	.	13
St-Jean-d'Angely	.	9	1	.	.	.	.	.	.	.	.	.	.	.	.	.	.	.	1	.	.	2	.	.	.	1	.	.	14
La Rochelle	.	.	.	5	2	.	.	.	.	.	.	.	.	.	.	.	.	2	2	.	.	2	.	.	3	.	.	.	16
Ile d'Aix	.	7	4	.	.	.	.	.	7	.	.	5	.	.	.	.	.	.	3	.	.	.	.	.	.	.	.	.	26
Chassiron	.	6	1	.	.	.	.	.	5	.	.	.	.	.	.	.	.	.	2	.	.	.	.	.	.	.	.	.	14
BASSIN DE LA GIRONDE.																													
Bassin de la Dordogne.																													
La Tour d'Auvergne	.	2	0	.	.	.	.	.	0	.	.	.	.	.	.	.	.	.	.	.	1	1	.	.	.	.	.	.	4
Laqueuille	.	2	.	.	.	.	.	.	.	.	.	.	.	.	.	.	.	.	.	2	.	.	.	.	.	.	.	.	4
Ussel	.	.	.	.	.	.	.	.	.	.	.	.	.	.	.	.	.	.	.	.	.	.	.	.	.	.	.	.	0
Bort	.	.	.	.	.	.	.	.	.	.	.	.	.	.	.	.	.	.	.	.	.	.	.	.	.	.	.	.	0
Aurillac (E. N.)	.	.	.	.	.	.	.	.	.	.	.	.	.	.	.	.	.	.	.	.	.	.	.	.	.	.	.	.	0
Argentat	.	.	.	.	.	.	.	.	.	.	.	.	.	.	.	.	.	.	.	.	.	.	.	.	.	.	.	.	0
Beaulieu	.	1	2	.	.	.	.	.	.	.	.	.	.	.	.	.	.	.	.	.	.	0	.	.	.	.	.	.	3
La Tronquière	.	1	3	.	.	.	.	.	.	.	.	.	.	.	.	.	.	.	.	.	.	.	.	.	.	.	.	.	4
Bretenoux	1	3	.	.	.	.	.	.	.	.	.	.	.	.	.	.	.	.	.	.	.	.	.	.	.	.	.	.	4
La Capelle	.	1	1	.	.	.	.	.	.	.	2	.	1	.	3	.	.	.	.	.	.	.	.	.	.	.	.	.	8
Vayrac	.	2	2	.	.	.	.	.	.	.	.	.	.	.	1	.	.	.	.	.	.	.	.	.	.	.	.	.	5
Martel	.	.	3	.	.	.	.	.	.	.	.	.	.	.	.	.	.	.	.	.	.	.	.	.	.	.	.	.	3

STATIONS.	1	2	3	4	5	6	7	8	9	10	11	12	13	14	15	16	17	18	19	20	21	22	23	24	25	26	27	28	TOTAL.
Bassin de la Dordogne (suite).																													
Gourdon	.	1	.	.	.	.	.	.	.	.	.	.	.	.	.	.	.	.	.	.	.	4	.	.	.	.	.	.	5
Tulle (E. N.)	.	2	3	.	.	.	.	.	.	.	.	.	.	.	.	.	.	.	.	.	.	.	.	.	.	.	.	.	5
Brive	.	2	2	.	0	.	.	.	.	.	.	.	.	.	0	.	.	.	.	.	1	.	.	.	.	.	.	.	5
Blanzaguet	.	.	.	.	.	.	.	.	.	.	.	.	.	.	.	.	.	.	.	.	.	3	.	.	.	.	.	.	3
Saint-Jean-d'Ataux	.	9	.	.	.	.	.	.	.	.	.	.	.	.	.	.	.	.	.	.	.	5	.	.	.	.	.	.	14
Montguyon	.	.	2	.	.	.	.	.	.	.	.	.	.	.	.	.	.	.	.	.	.	.	.	.	.	.	.	.	2
Les Églisottes	.	5	1	.	.	.	.	.	.	.	.	.	3	.	.	.	.	.	.	.	.	2	.	.	.	.	.	.	11
Lussac	0	3	1	.	.	.	.	.	.	.	.	.	1	.	.	.	.	.	.	.	.	.	.	.	.	0	.	.	6
Saint-Savin	.	4	.	.	.	.	.	.	.	.	.	.	.	.	.	.	.	.	.	.	.	2	.	.	.	.	.	0	6
St-André-de-Cubz.	.	5	1	.	.	.	.	.	.	.	.	.	2	.	.	.	.	.	.	.	.	2	0	.	.	.	.	.	11
Bassin du Lot.																													
Mont-Lozère	.	.	.	.	.	.	2	.	1	2	.	12	8	.	.	.	.	.	.	.	.	.	.	.	.	.	.	.	25
Le Bleymard	2	.	.	.	.	.	1	.	1	.	4	18	15	7	8	.	.	.	.	.	1	1	.	.	.	.	.	.	58
Bagnols	.	2	.	.	.	.	2	.	2	.	4	24	18	2	3	.	.	.	.	.	2	.	.	.	.	.	.	.	59
Mende (P. C.)	2	.	.	.	.	.	0	.	.	.	1	7	8	3	.	.	.	.	.	.	.	.	.	.	.	.	.	.	21
Camp-de-la-Roche.	.	0	.	.	.	.	.	.	.	.	0	1	1	.	.	.	.	.	.	.	.	.	.	.	.	.	.	.	2
Le Malzieu	.	.	.	.	.	.	.	.	.	.	.	.	.	1	.	.	.	.	.	.	.	.	.	.	2	.	.	.	3
St-Chély-d'Apcher	.	1	1	.	.	.	0	.	0	.	.	.	1	.	.	.	.	.	.	0	1	1	.	.	.	.	.	.	5
Nasbinals	.	1	2	.	.	.	.	.	.	.	.	1	1	.	.	.	.	.	.	.	.	.	.	.	.	.	.	.	5
Laguiole	.	.	.	.	.	.	.	.	.	.	.	.	.	.	.	.	.	.	.	.	.	.	.	.	.	.	.	.	0
Mur-de-Barrez	.	.	.	.	.	.	.	.	.	.	.	.	.	.	.	.	.	.	.	.	.	.	.	.	.	.	.	.	0
Espalion	.	2	.	.	.	.	.	.	.	.	.	.	2	.	.	.	.	.	.	.	.	.	.	.	.	.	.	.	4
Entraygues	.	.	.	.	.	.	.	.	.	.	.	.	.	.	.	.	.	.	.	.	.	.	.	.	.	.	.	.	0
Figeac (S. H.)	.	2	2	.	.	.	.	.	.	.	.	.	.	.	3	.	.	.	.	.	.	.	.	.	.	.	.	.	7
Livernon	.	1	3	.	.	.	.	.	.	.	1	.	.	.	4	.	.	.	.	.	.	.	.	.	.	.	.	.	9
Lauzès	.	5	2	.	.	.	.	.	.	.	.	.	.	.	2	.	.	.	.	.	.	.	.	.	.	.	.	.	9
Limogne	.	4	.	.	.	.	.	.	.	.	.	.	.	.	6	.	.	.	.	.	.	.	.	.	.	.	.	.	10
Saint-Géry	.	3	.	.	.	.	.	.	.	.	.	.	.	.	.	.	.	.	.	.	.	.	.	.	.	.	.	.	3
Cahors (P. C.)	.	2	1	.	.	.	.	.	.	.	.	.	.	.	3	.	.	.	.	.	.	.	.	.	.	.	.	.	6
Villeneuve	.	.	.	.	.	.	.	.	.	.	4	.	2	.	2	.	.	.	.	.	.	2	.	.	.	.	.	.	10
Bassins du Tarn et de l'Aveyron.																													
Massevaques	.	.	.	.	.	.	.	.	.	.	.	4	4	13	1	.	.	.	.	.	.	.	.	.	.	.	.	3	25
Montmirat	.	3	.	.	.	.	.	.	.	.	2	2	5	2	2	.	.	.	.	.	.	.	.	.	.	.	.	.	16
Pont de Montvert	.	1	.	.	.	.	.	.	0	.	7	16	9	4	.	.	.	.	.	.	.	.	.	.	.	.	.	.	37
Cassagnas	.	1	.	.	.	.	0	.	0	.	1	8	22	9	2	.	.	.	.	.	.	.	1	.	.	.	.	.	44
Florac	.	4	.	.	.	.	.	.	.	.	2	17	25	11	4	.	.	.	.	.	.	.	.	.	.	.	.	0	63
St-Sauveur-des-P.	.	2	.	.	.	.	2	.	.	.	.	.	.	92	3	.	.	.	.	2	.	.	.	.	.	.	.	3	102
Meyrueis	.	1	.	.	.	.	.	.	.	.	5	19	23	5	.	.	.	.	.	.	.	.	.	.	.	.	.	2	55
Le Massegros	1	.	.	.	.	.	.	.	.	.	3	3	.	1	.	.	.	.	.	.	.	.	.	.	.	.	.	.	8
Le Cabaretou	.	2	.	.	.	.	4	12	.	.	24	13	.	6	.	.	.	.	.	.	.	.	.	.	.	.	10	4	75
Fraïsse	.	2	.	.	.	.	2	.	2	.	12	10	61	.	18	.	.	.	.	.	.	.	.	.	.	.	.	3	110
La Salvetat	.	.	.	.	.	.	1	1	.	.	9	5	7	2	.	.	.	.	.	.	.	.	.	.	.	.	2	1	58
La Cavalerie	2	.	.	.	.	.	.	.	.	.	.	.	.	.	12	.	.	.	.	.	.	.	.	.	.	.	.	.	14
Castres	.	2	.	.	.	.	.	.	.	.	.	.	.	35	6	.	.	.	.	.	.	.	.	.	.	.	.	.	43
Soual	.	1	.	.	.	.	.	.	.	.	2	2	14	.	.	.	.	.	.	.	.	.	.	.	.	.	.	.	19
Lavaur	.	1	.	.	.	.	.	.	.	.	.	.	.	.	.	.	.	.	.	.	.	.	.	.	.	.	.	.	1
Rodez (E. N.)	.	.	.	.	.	.	.	.	.	.	.	.	2	.	.	.	.	.	.	.	.	.	.	.	1	.	.	.	3

STATIONS.	1	2	3	4	5	6	7	8	9	10	11	12	13	14	15	16	17	18	19	20	21	22	23	24	25	26	27	28	TOTAL.
Bassins du Tarn et de l'Aveyron (suite).																													
Albi (P. C.)	.	3	.	.	.	.	.	.	.	.	.	.	5	7	3	.	.	.	.	.	.	.	.	.	.	.	.	.	18
Carmaux	.	4	1	.	.	.	.	.	.	.	.	1	13	.	1	.	.	.	.	.	.	.	.	.	.	.	.	.	19
Lalbenque	.	4	.	.	.	.	.	.	.	.	.	.	2	.	2	.	.	.	.	.	.	.	.	.	.	.	.	.	8
Caussade	.	8	.	.	.	.	.	.	.	.	.	2	.	.	6	.	.	.	.	.	.	.	.	.	.	.	.	.	16
Canals	.	2	.	.	.	.	.	.	.	.	.	2	17	.	.	.	.	.	.	.	.	.	.	.	.	.	.	.	21
Montauban (E.N.)	.	.	.	.	.	.	.	.	.	.	.	.	16	.	6	.	.	.	.	.	.	1	.	.	.	.	.	.	23
La Française	.	.	.	.	.	.	.	.	.	.	.	5	9	.	5	.	.	.	.	.	.	.	.	.	.	.	.	.	19
Bassin de la Garonne, cours supérieur, et affluents des Pyrénées.																													
Ax	.	.	.	.	.	.	12	.	.	.	9	8	9	.	.	.	.	.	.	.	.	8	12	.	.	.	.	.	58
Belesta	.	.	1	.	.	.	1	.	.	.	19	27	24	.	.	.	1	.	.	.	.	.	.	.	.	1	.	1	75
Foix (E. N.)	.	.	2	.	.	.	1	.	.	.	.	.	.	.	.	.	10	8	.	15	1	.	.	.	.	7	.	.	44
Loubens	.	.	2	.	.	.	.	.	.	.	2	18	6	.	.	.	.	.	.	.	2	.	.	.	.	5	.	.	35
Mirepoix	.	.	.	.	.	.	.	1	.	.	1	2	2	.	.	.	.	.	.	1	1	.	.	.	.	.	.	.	8
Royat	.	.	.	.	.	.	.	.	.	.	15	18	17	16	.	.	.	.	.	.	.	.	.	.	.	.	.	.	66
Villeneuve-Durfort	.	.	2	.	.	.	.	.	.	2	10	20	.	.	.	.	.	.	.	.	1	2	.	.	.	2	.	.	39
Arreau	.	6	.	.	.	.	4	.	.	.	2	.	2	.	.	.	.	.	.	.	.	.	.	.	.	.	.	.	14
La Bastide-de-Soac	.	.	3	.	.	.	2	.	.	.	.	15	13	.	.	.	.	.	.	4	.	.	.	.	.	11	.	.	48
Ricumes	.	0	.	.	.	0	.	.	.	.	0	4	4	.	.	.	.	.	.	.	1	.	.	.	.	.	.	.	9
Toulouse (Obs^{re})	.	3	.	.	.	.	.	.	.	.	.	.	.	.	21	1	.	.	.	.	1	.	.	.	.	.	.	.	26
Bassin de la Garonne (R. G.) au-dessous de Toulouse; bassins du Gers et de la Baïse; bassin de la Gironde.																													
Lannemezan	.	0	1	.	.	.	.	.	.	1	1	.	.	.	.	.	9	.	.	10	.	.	6	.	.	32	.	.	60
Castelnau-Magnoac	.	.	.	.	.	.	.	.	.	.	.	.	.	.	.	.	.	.	.	.	.	.	.	.	.	.	.	.	0
Lombez	.	2	.	.	.	.	.	.	.	.	1	8	6	.	.	.	.	.	.	.	.	.	.	.	.	.	.	.	17
Masseube	.	1	0	.	.	.	.	.	.	0	0	4	4	.	.	.	.	.	.	.	1	1	.	.	.	.	.	.	11
Trie	.	.	.	.	.	.	.	.	.	.	.	3	.	.	.	.	.	4	.	.	.	.	.	.	.	.	.	.	7
Miélan	.	3	0	.	.	.	.	.	.	.	.	3	7	.	.	.	.	.	.	.	2	1	0	.	.	.	.	.	16
Mirande	.	12	.	.	.	.	.	.	.	.	.	5	8	.	.	.	.	.	.	.	.	.	.	.	.	.	.	.	25
Auch (P.C.)	.	3	.	.	.	.	.	.	.	.	.	3	11	.	.	.	.	.	.	1	.	.	.	.	.	.	.	.	18
Vic-Fézensac	.	4	.	.	.	.	.	.	.	.	.	3	10	.	.	.	.	.	.	.	.	1	.	.	.	1	.	.	19
Lectoure	.	2	.	.	.	.	.	.	.	.	.	2	10	.	.	.	.	.	.	.	.	1	.	.	.	.	.	.	15
Condom	.	1	.	.	.	.	.	.	.	.	.	2	11	.	.	.	.	.	.	1	.	1	.	.	.	.	.	.	16
Eauze	.	.	.	.	.	.	.	.	.	.	.	5	10	.	.	.	.	.	.	.	.	.	.	.	.	2	.	.	17
Grisolles	.	.	.	.	.	.	.	.	.	.	.	3	15	.	.	.	.	.	.	.	.	.	.	.	.	.	.	.	18
Beaumont	.	.	1	.	.	.	.	.	.	.	.	5	11	.	3	.	.	.	.	.	.	1	.	.	.	1	.	.	23
Agen (P.C.)	.	5	0	.	.	.	.	.	.	.	.	1	7	.	4	.	.	.	.	.	.	1	.	.	.	.	.	.	18
Grignols	.	2	1	.	.	.	.	.	.	.	.	1	3	.	3	.	.	.	.	.	.	1	.	.	.	0	.	.	10
La Réole	.	3	0	.	.	.	.	.	.	.	.	1	0	.	.	.	.	.	.	.	.	.	.	.	.	.	.	.	4
Sauveterre	0	2	1	.	.	.	0	.	.	.	.	0	0	.	0	.	.	.	.	.	.	1	.	.	.	1	.	.	5
Bordeaux (Obs^{re})	0	4	0	.	.	0	.	.	.	.	.	.	3	.	0	.	.	.	.	.	.	0	.	.	.	1	.	.	9
Saint-Julien	.	3	.	.	.	.	.	.	.	.	.	.	.	.	.	.	.	.	.	.	.	3	.	.	.	.	.	.	6
Royan	.	5	1	.	.	1	.	.	.	.	.	.	.	.	.	.	.	1	.	.	.	4	.	.	.	1	.	.	13
La Coubre	.	6	2	.	.	1	.	.	.	.	.	.	.	.	.	.	.	3	.	.	.	2	.	.	.	.	.	.	14
BASSINS ENTRE LA GIRONDE ET LES PYRÉNÉES.																													
Petits bassins entre la Gironde et l'Adour.																													
Saint-Nicolas	.	4	5	.	.	.	.	.	.	.	.	.	.	.	.	.	.	2	.	.	.	2	.	.	.	.	.	.	13
Hourtin (phare)	.	3	2	.	.	.	.	.	.	.	.	.	.	.	.	.	.	2	.	.	.	5	.	.	.	1	.	.	13

STATIONS.	1	2	3	4	5	6	7	8	9	10	11	12	13	14	15	16	17	18	19	20	21	22	23	24	25	26	27	28	TOTAL.
Petits bassins entre la Gironde et l'Adour (suite).																													
Moutchic	.	3	4	0	.	.	.	.	.	.	.	.	2	.	.	.	.	.	0	.	.	3	.	.	.	.	.	.	12
Le Porge	.	3	4	.	.	.	.	.	.	.	.	.	4	.	.	.	.	.	2	1	.	2	.	.	.	0	.	.	17
Arès	4	3	0	0	0	.	.	.	.	.	.	1	0	0	0	.	.	.	2	1	.	2	0	.	.	0	.	.	13
Audenge	.	4	3	.	.	.	.	.	.	.	.	.	1	.	.	.	.	.	0	.	.	2	.	.	.	.	.	.	10
Pissos	.	3	.	.	.	.	.	.	.	.	.	1	5	.	.	.	.	.	.	.	.	.	.	.	.	.	.	.	8
Belin	0	2	1	0	.	0	0	0	.	.	.	.	3	0	1	0	.	.	.	.	.	1	0	.	.	0	.	0	9
Piquey	.	4	3	.	.	.	.	.	.	.	.	.	1	.	0	.	.	.	1	1	.	3	.	.	.	0	.	.	13
La Salie	.	3	1	.	.	.	.	.	.	.	.	.	2	.	0	.	.	.	2	.	.	2	.	.	.	.	.	.	10
Bassin de l'Adour.																													
Pic-du-Midi (Obs^te)	.	5	2	.	.	.	1	.	.	9	7	11	5	.	.	1	.	.	.	0	1	.	.	.	2	1	.	.	43
Gélan	.	.	.	.	.	.	.	.	.	10	.	22	.	.	.	.	.	.	.	.	.	.	.	.	.	.	.	.	32
Laruns	.	2	.	.	.	.	.	.	.	3	.	7	5	.	.	.	.	.	.	.	.	.	.	.	.	2	.	.	19
Bedous	.	4	.	.	.	.	.	.	.	1	.	4	1	.	.	.	.	.	.	.	.	.	.	.	.	4	.	.	14
Lourdes	.	.	.	.	.	.	2	.	.	.	.	.	.	.	.	.	.	.	.	.	14	.	.	.	13	.	.	.	29
Bagnères-de-Big	.	.	2	.	.	.	2	.	.	.	.	.	16	.	.	.	.	.	.	.	.	.	.	.	.	13	.	.	33
Tarbes (P. C.)	.	.	.	.	.	.	.	.	.	.	.	.	.	7	5	.	.	.	.	.	.	.	.	.	2	.	.	.	16
Villecomtal	.	3	.	.	.	.	.	.	.	.	.	12	7	.	.	.	.	.	.	.	.	.	2	.	1	.	.	.	25
Maubourguet	.	9	.	.	.	.	.	.	.	.	.	.	.	.	.	.	.	.	.	.	.	.	5	.	.	.	.	.	13
Risele	.	3	2	.	.	.	.	.	.	.	.	6	6	.	.	.	.	.	.	.	.	.	.	.	4	.	.	.	21
Cazaubon	.	3	.	.	.	.	.	.	.	.	.	2	10	.	.	.	.	.	.	.	.	1	.	.	.	.	.	.	16
Morcenx	4	.	.	.	.	.	.	.	.	.	.	.	5	.	.	.	.	.	.	.	.	.	.	.	.	.	.	.	9
Saint-Sever	.	5	.	.	.	.	.	.	.	.	.	2	5	.	.	.	.	.	.	.	.	.	.	.	.	2	.	.	14
Tartas	.	3	.	.	.	.	.	.	.	.	.	1	6	.	.	.	.	.	.	.	1	.	.	.	.	.	.	.	11
Lescar (E. N.)	.	1	0	.	.	.	.	.	.	.	.	6	6	.	.	.	.	.	.	.	0	0	.	.	.	.	.	.	14
Orthez (P. C.)	.	14	.	.	.	.	.	.	.	.	.	2	5	.	.	.	.	.	.	.	.	1	.	.	.	.	.	.	22
Oloron (P.C.)	.	.	.	.	.	.	1	.	.	.	.	5	3	.	.	.	.	.	.	.	.	.	.	.	.	.	.	.	9
Mauléon (P. C.)	.	.	.	.	.	.	.	.	.	.	9	4	.	.	.	.	.	.	.	2	.	.	.	.	.	.	.	.	17
St-Jean-P.-de-Port	.	.	.	.	.	.	.	.	.	.	.	7	7	.	.	.	.	.	.	2	3	3	.	4	.	4	2	.	32
Dax (P. C.)	.	5	.	.	.	.	.	.	.	.	.	1	5	.	.	.	.	.	.	.	.	1	.	.	.	.	.	.	12
St-Martin-de-Hinx	1	8	.	.	.	.	0	.	.	.	.	5	4	.	.	.	.	.	0	0	.	2	.	.	.	.	.	.	21
Peyrehorade	.	6	.	.	.	.	.	.	.	.	.	2	4	.	.	.	.	.	.	.	.	.	.	.	.	.	.	.	12
Biarritz (sémaph)	.	7	.	.	.	.	.	.	6	.	.	.	.	8	.	.	.	.	1	.	2	2	.	.	.	1	.	.	27

VERSANT DE LA MÉDITERRANÉE.

BASSINS ENTRE LES PYRÉNÉES ET LE RHÔNE.

Bassins du Tech, de la Tet et de l'Agly.

La Preste	.	.	.	.	.	.	24	20	2	10	23	20	15	5	8	10	.	.	.	.	.	.	.	.	.	1	3	17	158
Prats-de-Molio	.	.	.	.	.	.	48	6	.	.	3	.	14	17	3	.	6	.	.	.	.	.	.	.	.	.	23	.	92
Céret	.	.	.	.	.	.	8	2	3	7	4	3	6	25	3	7	7	.	.	.	.	.	.	.	.	.	29	9	104
Bellegarde	.	.	.	.	.	.	.	11	.	.	.	.	.	.	.	52	.	.	.	.	.	.	.	.	.	.	.	23	86
Col de la Quillane	.	.	.	.	.	.	4	6	5	5	3	4	6	5	4	9	3	.	.	.	.	.	.	.	.	.	.	6	60
Montlouis (C. M.)	.	.	.	.	.	.	.	5	7	.	64	23	27	10	.	8	.	.	.	.	.	.	.	.	.	.	5	16	165
Prades	.	.	.	.	.	3	.	.	.	.	45	.	.	65	.	2	1	1	2	.	.	.	.	.	.	.	.	.	119
Boulternère	.	.	.	.	.	.	.	17	.	10	13	24	.	.	.	.	.	.	.	.	.	.	.	.	.	.	10	23	97
Millas	.	.	.	.	.	.	2	.	.	.	.	.	60	9	.	.	.	.	.	.	.	.	.	.	.	.	.	28	99
Perpignan (Obs^te)	.	.	.	.	.	.	1	4	1	0	9	40	9	24	2	3	.	.	.	.	.	.	.	.	.	.	6	27	126

STATIONS.	1	2	3	4	5	6	7	8	9	10	11	12	13	14	15	16	17	18	19	20	21	22	23	24	25	26	27	28	TOTAL.
Bassins de la Tech, de la Tet et de l'Agly (suite).																													
Caudiès de St-Paul	.	1	.	.	.	.	2	10	.	16	31	18	.	3	.	.	.	.	.	1	.	.	.	.	.	.	2	16	100
La Tour-de-France	.	.	.	.	.	.	.	.	4	4	.	8	32	4	.	.	.	.	.	.	.	.	.	.	.	.	.	33	85
Estagel (C. M.)	.	.	.	.	.	.	2	3	3	3	2	5	31	.	23	4	.	.	.	.	.	.	.	.	.	.	.	37	113
Salces	.	.	.	.	.	.	.	5	.	.	.	31	.	30	.	.	.	.	.	.	.	.	.	.	.	.	2	9	77
Cap Béar (phare)	.	.	.	.	.	.	10	2	2	1	1	1	12	.	20	15	2	.	.	.	.	.	.	.	.	.	.	4	71
Port-Vendres	.	.	.	.	.	.	7	5	.	.	.	.	13	.	10	12	.	.	.	.	.	.	.	.	.	.	4	22	73
Bassin de la Sègre.																													
Col de Puymorens	.	.	.	.	.	.	9	.	.	15	.	.	26	.	.	.	.	.	.	.	.	.	.	.	.	.	.	4	54
Bourg-Madame	.	.	.	.	.	.	.	.	.	.	4	.	6	.	.	.	.	.	.	.	.	.	.	.	.	.	.	.	10
Bassin de l'Aude.																													
Capestang	.	.	.	.	.	.	4	2	.	.	10	4	33	.	18	.	.	.	.	.	.	.	.	.	.	.	10	4	85
Bassins de l'Orb, de l'Hérault, du Lez et du Vidourle.																													
Saint-Pons	.	2	.	.	.	.	.	3	.	3	34	.	15	.	20	.	.	.	.	.	.	.	.	.	.	.	10	2	89
Saint-Gervais	.	.	.	.	.	.	.	.	.	.	2	8	4	.	2	.	.	.	.	.	.	.	.	.	.	.	.	.	16
Le Poujol	.	1	.	.	.	.	8	7	.	1	20	5	38	.	28	.	.	.	.	.	.	.	.	.	.	.	4	5	117
Bédarieux	.	.	.	.	.	.	6	4	.	.	8	12	40	4	20	.	.	.	.	.	.	.	.	.	.	.	5	4	103
L'Escandolgue	.	.	.	.	.	.	3	.	.	.	17	10	28	.	41	.	.	.	.	.	.	.	.	.	.	.	3	4	106
Béziers	.	.	.	.	.	.	3	4	.	3	6	10	45	.	26	.	.	.	.	.	.	.	.	.	.	.	3	.	100
Le Caylar	.	.	2	.	.	.	8	2	.	1	14	35	15	2	16	.	.	.	.	.	.	.	.	.	.	.	.	4	99
Lodève	.	1	.	.	.	.	6	1	.	.	6	1	51	7	48	.	.	.	.	.	.	.	.	.	.	.	1	.	122
Valleraugue	.	.	.	.	.	.	.	.	.	.	.	9	34	6	.	.	.	.	.	.	.	.	.	.	.	.	.	.	49
Blandas	.	1	.	.	.	.	.	.	2	.	15	28	32	15	8	.	.	.	.	.	.	.	.	.	.	.	.	2	103
Le Vigan	.	.	1	.	.	.	.	.	4	1	2	.	.	.	.	4	.	.	.	.	.	.	.	.	.	.	.	1	13
Saint-Bauzille	.	3	.	.	.	.	.	1	.	.	3	15	20	10	.	.	.	.	.	.	.	.	.	.	.	.	.	4	56
Gignac	.	.	.	.	.	.	.	5	.	.	19	1	36	.	25	.	.	.	.	.	.	.	.	.	.	.	.	3	89
Plateau de Valène	.	.	.	.	.	.	.	.	.	6	.	13	23	12	5	.	.	.	.	.	.	.	.	.	.	.	.	.	59
St-Mathieu-de-Tr.	.	.	.	.	.	.	.	6	.	.	15	25	17	.	6	.	.	.	.	.	.	.	.	.	.	.	.	.	69
Nîmes (E. N.)	.	.	.	.	.	.	.	.	.	.	.	19	24	.	4	.	.	.	.	.	.	.	.	.	.	.	.	2	49
Montpellier (E. A.)	.	1	1	.	.	.	1	0	7	.	.	12	24	10	12	2	.	.	.	.	.	.	.	.	0	.	.	.	70
Aigues-Mortes	.	1	.	.	.	.	.	10	3	.	23	8	27	6	4	.	.	.	.	.	.	.	.	.	.	.	.	2	84
Cette (P. C.)	.	.	.	.	.	.	2	6	.	.	8	8	22	21	5	.	.	.	.	.	.	.	.	.	1	.	.	3	76
Agde	.	.	.	.	.	.	.	4	.	.	8	6	38	3	25	1	.	.	.	.	.	.	.	.	.	.	4	.	89
BASSIN DU RHÔNE.																													
Bassin de la Saône supérieure.																													
Belfahy	1	8	5	1	.	.	.	.	.	.	.	.	.	.	.	.	.	.	2	0	1	.	.	.	.	.	.	.	18
Miélin	1	6	4	1	.	.	.	.	.	.	.	.	.	.	.	.	.	.	0	0	0	.	.	.	.	.	.	.	12
Xertigny	.	6	.	.	2	.	.	.	.	.	.	.	.	.	.	.	.	.	.	.	.	.	.	.	.	.	.	.	8
Fontenoy-le-Ch	.	3	.	.	.	.	.	.	.	.	.	.	.	.	.	.	.	.	.	1	.	.	.	.	.	.	.	.	3
Monthureux-s.-S.	.	9	2	.	.	.	2	.	.	.	.	.	.	.	.	.	.	.	.	1	.	.	1	.	.	.	.	.	15
Montdoré	.	5	2	.	.	.	.	.	.	.	.	.	.	.	.	.	.	.	.	.	.	.	.	.	.	.	.	.	7
Bourbonne-les-B.	.	13	12	.	.	.	.	.	.	.	.	.	.	.	.	.	.	.	.	.	.	.	2	.	.	.	.	.	27
Villars-le-Pautel	8	2	2	.	.	.	.	.	.	.	.	.	.	.	.	.	.	.	.	2	.	.	.	.	.	.	.	.	14
La Ferté-s.-Amance	.	8	2	.	.	.	.	.	.	.	.	.	.	.	.	.	.	.	.	2	.	.	2	.	.	.	.	.	14

STATIONS.	1	2	3	4	5	6	7	8	9	10	11	12	13	14	15	16	17	18	19	20	21	22	23	24	25	26	27	28	TOTAL.
Bassin de la Saône supérieure (suite).																													
Jussey	1	2	2	.	.	.	.	.	.	.	.	.	.	.	.	.	.	.	.	2	.	.	1	.	.	.	.	.	8
Conflandey	4	1	.	.	.	.	.	.	.	.	.	.	.	1	.	.	.	.	2	.	.	1	.	.	.	.	.	.	9
Saint-Remy	.	.	.	.	.	.	.	.	.	.	.	.	.	.	.	.	.	.	.	2	.	.	.	.	.	.	.	.	2
Villersexel	.	.	3	.	.	1	.	.	.	.	.	.	.	.	.	.	.	.	.	.	.	2	.	.	.	1	.	.	7
Montbozon	.	2	2	.	.	.	.	.	.	.	.	.	.	.	.	.	.	.	.	.	1	.	.	.	.	2	.	.	7
Marnay	.	2	2	0	.	.	.	.	.	.	.	.	.	.	.	.	.	.	.	1	1	0	0	.	.	3	.	.	9
Chaumercenne	1	3	1	.	.	.	.	.	.	.	.	.	.	.	.	.	.	.	.	1	1	.	.	.	1	.	.	.	7
Chalindrey	1	11	1	1	0	.	.	.	.	.	.	.	.	.	.	.	.	.	.	2	1	0	0	0	.	.	.	.	17
Villegusien	.	13	.	.	.	.	.	.	.	.	.	.	.	.	.	.	.	.	.	.	3	.	.	.	.	.	.	.	16
Is-sur-Tille	.	.	.	.	.	.	.	.	.	.	.	.	.	.	.	.	.	.	2	1	.	.	.	.	.	.	.	.	3
St-Seine-l'Abbaye	.	4	2	.	.	.	.	.	.	.	.	.	.	.	.	.	.	.	.	1	1	0	.	.	.	.	.	.	8
Dijon (P. C.)	2	1	1	.	.	.	.	.	.	.	.	.	.	.	.	.	.	.	1	0	.	.	.	.	.	.	.	.	5
Vonges (poudre)	.	2	1	.	.	.	.	.	.	.	.	.	.	.	.	.	.	.	.	.	.	.	.	.	.	.	.	.	3
Auxonne	.	4	1	.	.	.	.	.	.	.	.	.	.	.	.	.	.	.	.	1	1	.	.	.	.	1	.	.	8
St-Jean-de-Losne	2	1	.	.	.	.	.	.	.	.	.	.	.	.	.	.	.	.	.	.	.	.	.	.	.	.	.	.	3
Bassin de la Saône inférieure, au-dessous du confluent du Doubs.																													
Beaune	1	1	.	.	.	.	.	.	.	.	.	.	.	.	.	.	.	.	.	.	0	.	.	.	.	.	.	.	2
Chalon-sur-Saône	.	.	.	.	.	.	.	.	.	.	.	.	.	.	.	.	.	.	.	.	.	2	.	.	0	.	.	.	2
Tramayes	.	.	3	.	.	.	.	.	.	.	.	.	.	.	.	.	.	.	.	1	1	1	.	.	2	.	.	.	8
Cluny (E. N.)	.	.	.	.	.	.	.	.	.	.	.	.	.	.	.	.	.	.	.	.	.	.	.	.	.	.	.	.	0
Cuisery	1	3	.	.	.	.	.	.	.	.	.	.	.	.	.	.	.	.	.	.	0	.	.	.	.	2	.	.	7
Bourg (E. N.)	3	.	.	.	.	.	.	.	.	.	.	.	.	.	.	.	.	.	.	.	2	.	.	.	.	2	.	.	6
Montrevel	.	3	.	.	.	.	.	.	.	.	.	.	.	.	.	.	.	.	.	.	.	.	.	.	.	3	.	.	6
Pont-de-Vaux	.	7	.	.	.	.	.	.	.	.	.	.	.	.	.	.	.	.	.	.	.	.	.	.	.	.	.	.	7
Mâcon (E. N.)	.	1	1	.	.	.	.	.	.	.	.	.	.	.	.	.	.	.	.	0	.	.	.	.	2	.	.	.	4
La Mure-sur-Az	.	2	.	.	.	.	.	.	.	.	.	.	.	.	.	.	.	.	.	.	.	.	.	.	.	.	.	.	2
Ste-Foy-l'Argent	.	.	.	.	.	.	.	.	.	.	.	.	.	.	.	.	.	.	.	1	.	0	.	.	.	1	.	.	2
Tarare	4	5	.	.	.	.	.	.	.	.	.	.	.	.	.	.	.	.	.	1	.	.	.	.	.	.	.	.	10
L'Arbresle	.	.	.	.	.	.	.	.	.	.	.	.	.	.	.	.	.	.	.	.	.	.	.	.	.	.	.	.	0
Bassin du Doubs.																													
Mouthe	.	2	.	.	.	.	.	.	1	.	.	.	.	.	.	.	.	.	1	1	.	.	.	.	2	.	.	.	7
Pontarlier (C. M.)	.	1	.	.	.	0	.	.	.	.	.	.	.	.	.	.	.	.	.	1	.	.	.	.	.	0	.	.	3
Saint-Hippolyte	.	.	.	.	.	2	.	.	.	.	.	.	.	.	.	.	.	.	.	2	.	.	.	.	1	.	.	.	5
Pont de Roide	.	.	.	.	.	.	.	.	.	.	.	.	.	.	.	.	.	.	.	.	.	.	.	.	.	.	.	.	0
Belfort	.	.	.	.	.	5	.	.	.	.	.	.	.	.	.	.	.	.	.	.	.	.	.	.	.	.	.	.	5
Levier	.	.	2	.	.	.	1	.	.	.	.	.	.	.	.	.	.	.	.	2	.	.	.	.	.	1	.	.	6
Ornans	.	.	6	.	.	.	.	.	.	.	.	.	.	.	.	.	.	.	.	1	.	.	.	.	.	4	.	.	10
Quingey	.	.	.	.	.	.	.	.	.	.	.	.	.	.	.	.	.	.	.	.	.	.	6	.	.	12	.	.	18
Arbois	.	2	.	.	.	.	.	.	.	.	.	.	.	.	.	.	.	.	.	2	.	.	.	.	.	.	.	.	4
Fort de Planoise	.	2	.	.	.	.	.	.	.	.	.	.	.	.	.	.	.	.	.	.	.	.	.	.	.	.	.	.	2
Chailluz	.	.	3	.	.	.	.	.	.	.	.	.	.	.	.	.	.	.	.	0	.	.	.	.	.	.	.	.	3
Besançon (Obs^{t})	.	3	.	.	.	.	.	.	.	.	.	.	.	.	.	.	.	.	.	2	2	.	3	.	.	5	.	.	15
Bassin du Rhône proprement dit, cours moyen.																													
Chamonix	.	.	.	.	.	.	.	.	.	.	.	.	.	.	.	.	.	.	.	.	0	.	.	.	.	.	.	.	0
Sallanches	1	.	.	.	.	.	.	.	.	.	.	.	.	.	.	.	.	.	.	.	.	.	.	.	.	.	.	.	1

STATIONS.	1	2	3	4	5	6	7	8	9	10	11	12	13	14	15	16	17	18	19	20	21	22	23	24	25	26	27	28	TOTAL.
Bassin du Rhône proprement dit, cours moyen (suite).																													
Col des Gets	.	.	.	.	.	.	.	.	.	.	.	.	.	.	.	.	.	.	.	.	1	2	.	.	.	.	.	.	3
Le Biot	.	.	.	.	.	1	.	.	.	.	.	.	.	.	.	.	.	.	.	.	1	.	.	.	.	.	.	.	2
Mélan	.	.	.	.	.	.	.	.	.	.	.	.	.	.	.	.	.	.	.	.	2	.	.	.	.	.	.	.	2
Bonneville	.	.	1	.	.	.	1	.	.	.	.	.	.	.	.	.	.	.	.	0	.	.	.	.	.	.	.	.	2
Cruseilles	.	.	.	.	.	.	.	.	.	.	.	.	.	.	.	.	.	.	.	.	.	.	.	.	.	.	.	.	0
Annemasse	.	.	.	.	.	.	.	.	.	.	.	.	.	.	.	.	.	.	.	.	.	.	.	.	.	.	.	.	0
Douvaine	.	.	.	.	.	.	4	.	.	.	.	.	.	.	.	.	.	.	.	.	.	.	.	.	.	.	.	.	4
Évian	.	.	.	.	.	.	3	.	.	.	3	.	.	.	.	.	.	.	.	.	.	.	.	.	.	.	2	.	8
Gex	.	.	.	.	.	.	.	.	.	.	.	.	.	.	.	.	.	.	.	.	.	.	.	.	.	.	.	.	0
Seythenex	.	.	2	.	.	.	.	.	.	.	.	.	.	.	.	.	.	.	.	.	.	.	.	.	.	.	.	.	2
Leschaux	.	.	0	.	.	.	.	.	1	2	.	.	.	.	.	.	.	.	.	.	1	.	.	.	.	.	.	.	4
Annecy	.	.	.	8	.	.	.	.	.	.	.	.	.	.	.	.	.	.	.	.	.	.	.	.	.	.	.	.	8
Rumilly	.	.	0	.	.	.	2	.	.	.	.	.	.	.	.	.	.	.	.	1	.	.	.	.	.	.	.	.	3
Les Échelles	.	.	.	.	.	.	.	.	.	.	.	.	.	.	.	.	.	.	.	.	.	.	.	.	.	.	.	.	0
Novalaise	.	.	.	.	.	.	.	.	.	.	.	.	.	.	.	.	.	.	.	.	.	.	.	.	.	.	.	.	0
Chambéry	.	.	1	.	.	.	0	.	.	.	.	.	.	.	.	.	.	.	.	.	.	.	.	.	.	.	.	.	1
Albens	.	.	.	.	.	.	.	.	.	5	.	.	.	.	.	.	.	.	.	.	.	.	.	.	.	.	.	.	5
Belley	.	3	.	.	.	.	.	.	.	.	.	.	.	.	.	.	.	.	.	.	.	.	.	.	.	.	.	.	3
Lhuis	.	4	.	.	.	.	.	.	.	.	.	.	.	.	.	.	.	.	.	.	.	.	.	.	.	.	.	.	4
Pont d'Ain	.	5	.	.	.	.	.	.	.	.	.	.	.	.	.	.	.	.	.	.	.	.	.	.	.	.	.	.	5
Hauteville	.	2	.	.	.	.	.	.	.	.	.	.	.	.	.	.	.	.	.	.	.	.	.	.	.	.	.	.	2
Mont Verdun	.	.	2	.	.	.	.	.	.	.	.	.	.	.	.	.	.	.	.	.	1	0	.	.	.	1	.	.	4
St-Genis-Laval (Obs.)	.	.	1	.	.	.	.	.	.	.	.	.	.	.	.	.	.	.	.	0	0	.	.	.	.	.	.	.	1
Lyon (Tête-d'Or)	.	.	1	.	.	.	.	.	.	.	.	.	.	.	.	.	.	.	.	.	.	.	0	.	.	.	.	.	1
Bassin de l'Isère.																													
Mégève	.	.	.	.	.	.	.	.	.	.	.	.	.	.	.	.	.	.	.	.	.	.	.	.	.	.	.	.	0
Tamié (fort)	.	.	.	.	.	.	.	.	.	.	.	.	.	.	.	.	.	.	.	.	1	.	.	.	.	.	.	.	1
Bessans	.	.	.	.	.	.	.	.	.	.	.	.	2	.	.	.	.	.	.	.	.	.	.	.	.	.	.	.	2
L'Esseillon (fort)	.	.	.	.	.	.	.	.	.	.	.	.	.	.	.	.	.	.	.	.	.	.	.	.	.	.	.	2	2
Modane	.	.	.	.	.	.	.	.	.	.	.	.	.	.	.	.	.	.	.	.	1	.	.	.	.	.	.	3	4
Saint-Jean-d'Arves	.	.	.	.	.	.	.	.	.	.	.	.	.	.	.	.	.	.	.	.	.	.	.	.	.	.	.	.	0
St-Jean-de-Maur	.	.	.	.	.	.	.	.	.	.	.	.	.	.	.	.	.	.	.	.	0	.	.	.	.	.	.	.	0
Sainte-Foy	.	.	.	.	.	.	.	.	.	.	.	.	.	.	.	.	.	.	.	.	0	.	.	.	.	.	.	.	0
Beaufort	.	.	.	.	.	.	.	.	.	.	.	.	.	.	.	.	.	.	.	.	1	.	.	.	.	.	.	.	1
Aiguebelle	.	.	.	.	.	.	.	.	.	.	.	.	.	.	.	.	.	.	.	.	.	.	.	.	.	.	.	.	0
La Mure	.	.	.	.	.	.	.	.	.	.	.	.	.	.	.	.	.	.	.	.	.	.	.	.	.	.	.	.	0
Grenoble (E. N.)	.	.	.	.	.	.	.	.	.	.	.	.	.	.	.	.	.	.	.	.	.	.	.	.	.	.	.	.	0
Bassin de la Durance.																													
Mont Genèvre	.	.	.	.	.	.	.	.	.	.	1	2	10	.	.	.	.	.	.	.	.	.	.	.	.	.	.	40	53
Aiguilles	.	.	.	.	.	.	.	.	.	.	.	.	5	.	.	.	.	.	.	.	.	.	.	.	.	.	.	110	115
Barcelonnette (E.N.)	.	.	.	.	.	.	.	.	.	.	.	.	2	.	.	.	.	.	.	.	.	.	.	.	.	.	.	8	10
Veynes	.	0	.	.	.	.	.	.	.	.	.	2	1	.	.	.	.	.	.	.	.	.	.	.	.	.	.	.	3
Serres	.	2	.	.	.	.	.	.	.	.	3	4	7	6	.	.	.	.	.	.	.	.	.	.	.	.	.	.	22
Faucon	.	.	.	.	.	.	.	.	.	.	.	2	2	.	.	.	.	.	.	.	.	.	.	.	.	.	.	.	4
Orpierre	.	.	.	.	.	.	.	.	.	.	.	.	10	8	.	.	.	.	.	.	.	.	.	.	.	.	.	.	18

STATIONS.	1	2	3	4	5	6	7	8	9	10	11	12	13	14	15	16	17	18	19	20	21	22	23	24	25	26	27	28	TOTAL.
Bassin de la Durance (suite).																													
Laragne	.	.	.	.	.	.	.	.	.	.	.	.	.	8	.	.	.	.	.	.	.	.	.	.	.	.	.	.	8
Sisteron	.	.	.	.	.	.	.	.	.	.	.	.	.	3	.	.	.	.	.	.	.	.	.	.	.	.	.	.	3
Saint-Christol	.	6	.	.	.	.	.	5	.	.	6	10	2	15	.	.	.	.	.	.	.	.	.	.	.	.	3	.	47
Lagarde	.	.	.	.	.	.	.	1	.	1	1	1	.	1	.	.	.	.	.	.	.	.	.	.	.	.	.	.	5
Apt	.	.	.	.	.	.	.	3	.	.	.	.	53	22	.	.	.	.	.	.	.	.	.	.	.	.	3	.	81
Murs	.	.	.	.	.	.	.	4	.	.	12	24	.	22	.	.	.	.	.	.	.	.	.	.	.	.	.	.	62
Forcalquier	.	.	.	.	.	.	.	50	.	.	.	90	60	80	30	.	.	.	.	.	.	.	.	.	.	.	3	.	313
Manosque	.	.	.	.	.	.	.	.	.	.	.	.	10	25	35	.	.	.	.	.	.	.	.	.	.	.	.	2	72
Barrême	.	.	.	.	.	.	.	3	.	.	4	.	.	19	6	.	.	.	.	.	.	.	.	.	.	.	.	.	32
Mirabeau	.	.	3	.	.	.	.	3	1	.	10	17	16	6	14	.	.	.	.	.	.	.	.	.	.	.	.	6	76
Pertuis	.	3	.	.	.	.	.	6	1	.	12	27	5	15	.	.	.	.	.	.	.	.	.	.	.	.	5	.	74
Les Taillades	.	.	3	.	.	.	.	.	2	.	4	25	26	2	8	.	.	.	.	.	.	.	.	.	.	.	.	.	70
Cavaillon	.	2	.	.	.	.	.	3	.	.	10	20	16	4	3	.	.	.	.	.	.	.	.	.	.	.	.	6	58
Bassins de l'Ardèche, de la Cèze et du Gard; petits bassins de la rive droite du Rhône.																													
N.-D.-des-Neiges	.	.	.	.	.	.	.	.	.	.	.	17	16	.	.	.	.	.	.	.	.	.	.	.	.	.	.	.	33
Le Thort	.	2	.	.	.	.	0	.	.	.	3	9	9	5	.	.	.	.	.	.	4	.	.	.	.	.	.	.	32
Barre	.	.	.	.	.	.	0	0	.	.	1	63	30	3	0	.	.	.	.	.	.	.	.	.	.	.	.	0	98
Vialas	.	.	.	.	.	.	.	3	.	.	2	25	10	.	.	.	.	.	.	.	.	.	.	.	.	.	.	.	40
Prévenchères	.	2	.	.	.	.	.	.	.	.	2	23	17	1	0	.	.	.	.	.	.	.	.	.	.	.	.	.	45
Villefort	.	.	.	.	.	.	3	.	0	.	0	50	27	3	.	.	.	.	.	.	.	.	.	.	.	.	.	.	84
Blandas	.	1	.	.	.	.	.	.	2	.	15	28	32	15	8	.	.	.	.	.	.	.	.	.	.	.	.	2	103
Collet-de-Deze	.	.	.	.	.	.	.	0	0	.	1	18	16	9	.	.	.	.	.	.	.	.	.	.	.	.	0	1	45
Saint-Étienne V. F.	.	.	.	.	.	.	.	.	.	.	2	21	27	3	15	.	.	.	.	.	.	.	.	0	.	.	.	0	68
La Grande-Combe	.	.	.	.	.	.	.	1	.	.	30	12	11	.	.	.	.	.	.	.	.	.	.	.	.	.	.	.	54
Alais	.	2	.	.	.	.	.	.	1	.	12	27	1	6	.	.	.	.	.	.	.	.	.	.	.	.	.	5	54
Montpezat	.	1	.	.	.	.	.	.	.	.	15	10	8	0	.	.	.	.	.	.	.	.	.	.	.	.	.	1	36
Bagnols	.	.	.	.	.	.	.	.	.	.	2	11	13	4	.	.	.	.	.	.	.	.	.	.	.	.	.	.	30
Laudun	.	.	.	.	.	.	.	.	2	.	15	20	5	4	.	.	.	.	.	.	.	.	.	.	.	.	.	.	46
Beaucaire	.	.	.	.	.	.	.	10	.	.	25	45	7	10	.	.	.	.	.	.	.	.	.	.	.	.	.	1	98
Bassin du Rhône proprement dit, cours inférieur.																													
Valence (E. N.)	7	.	.	.	.	.	.	.	.	.	.	.	2	2	.	.	.	.	.	.	.	.	.	.	.	.	.	.	11
Valréas	.	0	.	.	.	.	.	1	.	.	1	7	8	12	.	.	.	.	.	.	.	.	.	.	.	.	1	.	30
Lapalud	.	3	.	.	.	.	.	.	.	.	.	36	17	.	.	.	.	.	.	.	.	.	.	.	.	.	.	.	56
Bollène	.	1	.	.	.	.	.	.	.	.	2	.	26	.	7	.	.	.	.	.	.	.	.	.	.	.	.	.	36
Orange	.	.	.	.	.	.	.	2	.	.	3	15	14	9	.	.	.	.	.	.	.	.	.	.	.	.	.	.	43
Savoillans	.	3	.	.	.	.	4	2	.	.	4	23	11	22	.	.	.	.	.	.	.	.	.	.	.	.	.	.	69
Sault	.	1	.	.	.	.	.	5	.	.	8	19	7	21	.	.	.	.	.	.	.	.	.	.	.	.	1	.	62
Mt-Ventoux (Obsre)	.	.	17	.	.	.	.	10	.	0	.	17	.	.	94	.	.	.	.	.	.	.	.	.	.	.	.	2	140
Bedouin	.	.	.	.	.	.	.	.	4	.	.	8	.	18	18	.	.	.	.	.	.	.	.	.	.	.	.	.	48
Carpentras	.	7	.	.	.	.	.	5	.	.	8	19	5	15	.	.	.	.	.	.	.	.	.	.	.	.	.	.	59
Malaucène	.	.	.	.	.	.	.	.	.	.	.	6	4	6	8	.	.	.	.	.	.	.	.	.	.	.	.	.	24
Avignon (E. N.)	.	2	.	.	.	.	.	3	.	.	10	20	16	4	3	.	.	.	.	.	.	.	.	.	.	.	.	0	58
Saint-Remy	.	.	.	.	.	.	.	.	.	.	.	6	23	.	1	.	.	.	.	.	.	.	.	.	.	.	.	.	30
Les Baux	.	.	2	.	.	.	.	.	.	.	.	30	20	.	9	.	.	.	.	.	.	.	.	.	.	.	.	.	61
Arles	.	4	.	.	.	.	.	3	.	2	14	.	28	4	9	.	.	.	.	.	.	.	.	.	.	.	.	6	70
Saintes-Maries	.	.	.	.	.	.	.	.	1	2	3	21	23	1	2	.	.	.	.	.	.	.	.	.	.	.	.	.	73

STATIONS.	1	2	3	4	5	6	7	8	9	10	11	12	13	14	15	16	17	18	19	20	21	22	23	24	25	26	27	28	TOTAL.
RÉGION DE NICE.																													
Petits bassins entre le Rhône et les Alpes.																													
Le Grand-Sambuc..	.	.	16	.	.	.	.	.	.	.	.	.	28	.	.	.	.	.	.	.	.	.	.	.	.	.	.	39	83
Trets	.	.	.	.	.	.	.	.	1	.	.	80	27	.	17	.	.	.	.	.	.	.	.	.	.	.	.	19	144
Gréasque	.	.	1	.	.	.	.	.	.	.	18	34	27	.	10	.	.	.	.	.	.	.	.	.	.	.	.	10	100
Venelles	.	3	.	.	.	.	.	.	1	.	25	26	9	12	5	.	.	.	.	.	.	.	.	.	.	.	.	8	89
Pélissanne	.	.	3	.	.	.	.	.	1	3	8	16	21	2	4	.	.	.	.	.	.	.	.	.	.	.	.	.	58
Saint-Chamas	.	1	2	.	.	.	.	.	1	.	.	27	26	1	11	.	.	.	.	.	.	.	.	.	.	.	.	.	69
Septèmes	15	3	.	.	.	.	.	2	.	.	14	54	35	1	22	.	.	.	.	.	.	.	.	.	.	.	.	.	146
Marseille (Obs^re^)	.	4	.	.	.	.	.	.	.	.	14	46	27	5	13	.	.	.	.	.	.	.	.	.	.	.	.	1	110
La Ciotat	.	4	.	.	.	.	.	.	.	.	6	14	10	22	.	.	.	.	.	.	.	.	.	.	.	.	.	6	62
Saint-Maximin	.	.	.	.	.	.	.	.	.	.	10	17	22	33	.	.	.	.	.	.	.	.	.	.	.	.	1	20	103
Barjols	.	.	.	.	.	.	.	0	.	.	18	22	.	41	17	36	.	.	.	.	.	.	.	.	.	.	.	14	148
Brignoles	.	.	.	.	.	.	.	.	.	.	63	36	8	38	.	.	.	.	.	.	.	.	.	.	.	.	3	20	168
Aups	.	.	.	.	.	.	.	.	.	.	10	31	28	32	30	.	.	.	.	.	.	.	.	.	.	.	12	.	144
Comps	.	.	.	.	.	.	.	.	.	.	18	15	28	9	.	.	.	.	.	.	.	.	.	.	.	.	.	1	71
Fayence	.	3	.	.	.	.	.	.	.	.	11	19	40	2	.	.	.	.	.	.	.	.	.	.	.	.	.	5	80
Annot	.	.	.	.	.	.	.	.	.	.	4	6	14	28	4	.	.	.	.	.	.	.	.	.	.	.	.	5	61
Draguignan (E. N.).	.	.	.	.	.	.	.	.	.	.	.	.	93	54	.	.	10	.	.	.	.	.	.	.	.	.	.	11	168
Le Luc	.	2	.	.	.	.	.	.	.	.	31	24	49	11	29	.	.	.	.	.	.	.	.	.	.	.	.	21	167
Collobrières	.	.	.	.	.	.	.	.	.	.	24	49	37	6	51	.	.	.	.	.	.	.	.	.	.	.	.	31	198
Fréjus	.	.	.	.	.	.	.	.	.	.	14	8	29	46	1	.	.	.	.	.	.	.	.	.	.	.	.	16	114
Grimaud	.	2	.	.	.	.	.	.	.	.	19	36	12	32	.	.	.	.	.	.	.	.	.	.	.	.	.	11	112
Hyères	.	0	.	.	.	.	.	.	.	.	7	38	12	17	.	.	.	.	.	.	.	.	.	.	.	.	.	8	82
Cap Sicié (sémaph)	.	.	5	.	.	.	.	.	4	.	8	23	15	.	18	.	.	2	.	.	.	.	.	.	.	.	.	1	76
Toulon (Obs^re^)	.	1	0	.	.	.	.	.	.	.	28	88	17	15	3	.	.	.	.	.	.	.	.	.	.	.	.	17	171
Cannes (P. C.)	.	.	.	.	.	.	.	.	.	.	8	13	12	11	.	.	.	.	.	.	.	.	.	.	.	.	.	5	49
Nice (Obs^re^)	.	.	.	.	.	.	.	.	.	.	1	7	7	12	.	.	.	.	.	.	.	.	.	.	.	.	.	1	28
Villefranche (phare)	.	.	.	.	.	.	.	.	.	.	.	.	5	15	.	.	.	.	.	.	.	.	.	.	.	.	.	.	20
La Garouppe (phare)	.	.	.	.	.	.	.	.	.	4	.	.	11	20	.	.	.	.	.	1	.	.	.	.	.	.	.	0	36
CORSE.																													
Bastia	8	.	.	.	.	.	.	4	.	4	9	.	1	.	3	4	.	.	.	.	.	10	.	.	.	.	6	11	60
Ile Sanguinaire	.	.	.	.	.	.	.	5	7	.	.	3	.	4	2	.	.	.	.	.	1	7	.	.	.	.	.	.	29

OBSERVATIONS DU MOIS DE MARS 1887.

STATIONS.	1	2	3	4	5	6	7	8	9	10	11	12	13	14	15	16	17	18	19	20	21	22	23	24	25	26	27	28	29	30	31	TOTAL.
VERSANT DE LA MER DU NORD.																																
BASSINS DU RHIN, DE LA MEURTHE ET DE LA MOSELLE.																																
Château-Lambert										2		3	8	3			5	6	3	8	12	28	19	30	16	4	9	21	14	1		192
Col de Bussang										0	3	2	9	2	1	0	7	2	1	1	11	17	11	33	17	10	4	15	6	1		153
Col de la Schlucht										5		0	3	1	3	1	5	4	0	0	12	17	6	30	20	7	5	8	5	1	0	133
Rodau									4	0		7		0		8	2			1	8	8	25	14	21	5	15	8		1		136
Cornimont										4	1		4				3	0	1	1	6	19	19	43	22	9	4	13	5	4		158
Retournemer										5	2	1	7	2		1	6	4			12	20	18	38	27	13	5	17	12	3		193
Dommartin-les-R.										3		1	5				3	2			3	12	13	22	12	7	2	9	1	1		97
La Hardalle										6	3	2	1	6	1	3	5	3	2	1	4	12	15	20	8	13	8	13	6	3	1	135
Sauley-s.-Meurthe										3	3		10			0	8	3				9	7	27	10	23	4	16	5			104
Saint-Dié											4	3	3	2	3	5	1			5	9	24	18	7		12	10					106
Rambervillers					0		0	0		2	1		4				5	2	0	1	1	5	8	11	9	8	3	10	4	0		74
Moyen											2		4				5				2	4	10	15	11	5	1	7	3			69
Moriviller										3	1				1		7	1			3	5	12	16	10	5	2	5	1			72
Baccarat										3	1		3	1			5	2	1	1		5	10	10	12	7	1	9	5			76
Blamont										1	1		9				6			2	4	11	8	6	9	0	5					61
Lunéville										10	0		2				3	0		0	5	6	8	11	8	1	3	2				60
Einville										7			2				1	0				3	5	5	6	5	5	2	2			43
Nancy (Faculté)										2			2				7	1			1	5	3	10	10	9	2	3	0		0	58
Tomblaine (E. A.)										4			1				4	0	1		2	5	8	10	10	8	1	1	0			55
Amance										3			2					12						18	9	8	2	3	2			59
Bruyères											6		9	0		0	6	1	1		1	6	10	22	8	9	5	19	5	1	1	111
Bouzey										2			4								10	10	12	4	10	7		6	1			71
Epinal									3	1		5				7	2			2	5	10	10	6	4		3	4				61
Thaon													3	2			3	4			2	4	10	11	4	6	1	11	2			63
Charmes									3			2	1			2	5			3	5	14	18	3	2	2	1		2			63
Lerrain										0			3				5	1			6	5	14	10	6	7		7	8			72
Vézelise										12			2				5	0		1	8	9	14	8	4	1	3	4				71
Allain										3			2				10	3			2	9	5	6	10	6	1	2	6			65
Neuves-Maisons										4			0				8				1	5	5	9	12	10	3	2	1			60
Toul										9			2				7	1			10	8	10	11	5	2						64
Foug										2			3				8	4	0			11	10	12	12	6	2	1	5			77
Frouard										1			0				5	0			0	2	4	8	8	12	1	1			3	47
Rogéville										1			1				6	2			1	2	2	10	6	8	0	2	0			40
Haudiomont										0			5				11				5	7	12	2	6	14	4	4	2			79
Fleury													4			0	4	5			4	6	14	7	8	4	5	6	2			69
Mance											1		2				4	1				9	10	4	3	7		5	1			47
BASSINS DE LA MEUSE, DE LA CHIERS ET DE LA SAMBRE.																																
Lamarche										5			0	0			0	3	0		0	5	6	2	14	6	6		4	3		55
Pouilly										1			1				3	1		1	3	9	4	23	6	2		4	6			64

STATIONS.	1	2	3	4	5	6	7	8	9	10	11	12	13	14	15	16	17	18	19	20	21	22	23	24	25	26	27	28	29	30	31	TOTAL.
BASSINS DE LA MEUSE, DE LA CHIERS ET DE LA SAMBRE (suite).																																
Bassoncourt	.	.	.	.	.	.	.	.	.	4	.	.	1	.	.	.	0	1	1	2	3	2	4	14	7	9	1	3	4	.	.	56
Clefmont	.	.	.	.	.	.	.	.	.	4	.	.	.	.	.	.	2	.	.	.	5	14	7	17	9	9	3	4	7	.	.	79
Contrexéville	.	.	.	.	.	.	.	.	.	.	.	1	.	.	0	3	1	.	0	5	5	6	9	10	10	.	4	8	.	.	.	62
Aillianville	.	.	.	.	.	.	.	.	.	3	.	.	3	.	0	.	5	1	1	.	15	10	8	22	10	14	1	4	3	.	.	101
Châtenois	.	.	.	.	.	.	.	.	.	10	.	.	3	.	.	.	6	0	.	2	6	7	12	17	7	4	6	7	2	.	.	89
Neufchâteau (C. M.)	.	.	.	.	.	.	.	.	3	.	.	.	1	.	.	5	2	.	.	1	10	8	18	10	9	1	3	4	.	.	.	75
Vouthon-Bas	.	.	.	.	.	.	.	.	0	2	.	.	2	.	.	0	5	1	.	0	6	10	4	8	12	7	2	1	7	.	.	67
Souilly	.	.	.	.	.	.	.	.	.	0	.	0	4	.	.	0	2	0	0	0	2	7	10	6	6	9	6	2	3	.	.	57
Charny	.	.	.	.	.	.	.	.	.	1	.	.	3	.	.	0	2	1	.	0	6	8	5	6	4	10	3	3	1	0	.	53
Consenvoye	.	.	.	.	.	.	.	.	3	.	.	5	.	.	3	.	.	.	.	1	10	13	2	5	4	3	1	.	.	.	.	50
Dun	.	.	.	.	.	.	.	.	0	4	.	0	3	.	.	0	0	7	.	0	6	9	9	8	6	7	6	6	1	.	.	72
Hussigny	.	.	.	.	.	.	.	.	.	.	.	.	1	.	.	4	2	.	.	.	6	14	9	7	5	7	7	7	6	.	.	75
Damvillers	.	.	.	.	.	.	.	.	.	2	.	0	5	.	.	0	3	2	.	.	7	10	14	6	10	6	4	5	.	.	.	74
Montmédy	.	.	.	.	.	.	.	.	.	1	.	0	3	.	0	0	2	0	.	.	9	9	17	3	10	9	4	7	.	.	.	74
Mouzon	.	.	.	.	.	.	.	.	.	0	0	.	1	.	.	.	1	0	.	.	.	14	12	.	6	7	4	2	1	0	.	48
Saint-Aignan	.	.	.	.	.	.	.	.	.	2	0	.	6	.	.	.	3	1	0	.	1	12	20	2	7	9	3	4	1	.	.	71
Sedan	.	.	.	.	.	.	.	.	.	2	0	.	6	.	.	.	3	1	0	.	1	12	20	2	7	9	3	4	1	.	.	71
Saint-Marcel	.	.	.	.	.	.	.	.	.	3	.	.	4	.	.	.	.	.	.	.	.	13	24	.	6	7	6	3	.	.	.	66
Gespunsart	.	.	.	.	.	.	.	.	.	1	.	1	5	.	.	.	4	4	.	1	1	10	16	.	8	.	5	4	1	.	.	61
Avesnes (C. M.)	.	.	.	.	.	.	.	.	0	.	.	7	.	.	.	3	2	.	.	3	4	7	2	8	5	3	5	.	.	.	12	61
BASSINS DE L'ESCAUT, DE LA LYS, DE L'YSER ET DE L'AA.																																
Gommegnies	.	.	.	.	.	.	.	.	.	.	.	11	.	.	.	4	7	.	.	2	9	5	.	14	3	4	6	.	.	.	12	77
Cambrai (C. M.)	.	.	.	.	.	.	.	.	.	1	.	.	4	.	0	.	2	6	0	.	.	.	5	0	6	3	1	2	.	.	.	30
Arras (C. M.)	.	0	0	0	0	.	.	.	1	.	.	3	1	1	.	1	6	.	.	.	1	8	0	7	3	1	1	0	.	.	7	41
Hamblain-les-Prés	.	.	.	1	.	.	.	.	.	.	.	.	.	4	.	.	.	5	.	.	.	1	4	.	7	2	1	2	.	.	.	27
Douai (Obs^re)	.	.	0	0	0	0	.	.	.	1	.	.	3	2	.	.	.	6	1	.	.	2	7	0	6	4	1	2	0	.	.	35
Lille	.	.	.	.	.	.	.	.	.	.	.	.	5	0	1	.	.	.	4	.	.	1	5	0	6	.	3	0	0	.	.	26
Allouagne	.	.	.	.	.	.	.	.	.	.	1	0	.	.	.	0	1	3	.	.	.	1	8	5	.	.	4	.	.	.	.	23
Laventie	0	0	0	0	0	.	.	0	.	1	.	3	2	1	.	.	4	1	.	.	1	5	1	.	1	1	1	0	4	0	11	37
Nordpeene	.	.	.	.	.	.	.	.	.	.	1	.	3	3	.	.	4	.	.	.	.	.	5	.	6	0	3	1	1	.	.	27
Godewaerswelde	.	0	0	0	0	1	0	.	.	0	.	3	6	3	.	.	.	6	.	.	.	.	5	0	6	3	1	1	.	.	.	36
Les Moëres	.	.	.	.	.	.	.	.	.	.	2	3	.	.	.	.	0	.	.	.	.	3	.	1	3	5	3	.	1	2	6	29
Dunkerque (P. C.)	.	.	.	.	.	.	.	.	.	0	.	0	0	.	1	.	.	.	.	.	.	0	1	1	1	.	1	.	.	.	1	6
Oye	.	1	1	1	0	.	.	.	.	.	1	5	4	0	.	.	3	.	.	.	1	2	.	4	.	2	3	.	.	.	8	35
Calais (C. M.)	.	.	0	0	.	.	.	.	.	.	1	2	3	2	2	.	6	0	.	.	.	.	2	5	3	2	1	.	.	.	6	35

VERSANT DE LA MANCHE.

BASSINS DE LA CANCHE, DE LA SOMME, DE LA BÉTHUNE, ETC.																																
Cap Gris-Nez	.	.	.	.	.	.	.	.	.	.	.	4	.	9	.	3	.	8	.	.	.	1	2	2	4	1	4	2	.	.	.	40
Samer (C. M.)	.	.	.	.	.	.	.	.	.	.	3	.	1	.	.	.	4	.	.	.	2	8	.	6	2	1	.	2	.	.	.	29
Boulogne	.	.	0	.	.	.	.	.	.	.	.	.	4	2	.	0	.	7	1	.	.	1	5	.	3	1	3	1	0	.	.	29
Hucqueliers	.	.	.	.	.	.	.	.	.	0	.	8	1	.	.	.	3	.	.	.	2	7	1	4	.	4	4	1	.	.	9	44
Desvres	.	.	.	.	.	.	.	.	.	.	.	7	2	.	.	.	.	3	.	.	.	1	7	1	4	1	3	.	.	.	.	30
Magnicourt-sur-C.	.	.	.	.	.	.	.	.	.	0	.	3	2	.	.	.	7	0	.	.	.	.	10	6	2	.	1	2	.	.	.	34
Valhuon	.	0	0	0	0	.	.	.	0	0	.	2	0	.	.	.	5	.	.	.	1	10	3	6	5	2	2	0	.	.	10	48
Guigny	0	.	.	.	1	.	.	.	.	.	.	4	0	1	.	.	3	.	.	.	.	.	5	5	2	3	2	.	1	.	11	38

STATIONS.	1	2	3	4	5	6	7	8	9	10	11	12	13	14	15	16	17	18	19	20	21	22	23	24	25	26	27	28	29	30	31	TOTAL.
BASSINS DE LA CANCHE, DE LA SOMME, DE LA BÉTHUNE, ETC. (suite).																																
Le Touquet	.	.	.	.	.	.	.	.	.	.	.	.	2	.	.	.	.	.	.	.	1	2	3	3	.	1	.	.	.	.	6	21
Nesles	.	0	0	0	.	.	.	.	.	.	.	1	.	.	.	.	1	2	.	.	.	0	6	3	5	5	1	1	1	.	.	25
Sainte-Emilie	.	.	.	.	.	.	.	.	.	.	.	.	1	.	.	.	2	13	.	.	.	1	2	7	2	.	2	1	.	.	.	30
Rosieres	.	.	.	.	.	.	.	.	1	.	.	.	0	2	.	.	0	3	.	.	.	2	3	.	9	.	2	1	1	.	.	24
Villers-Roye	.	.	.	.	.	.	.	.	.	.	.	.	.	.	.	.	.	6	1	.	9	1	5	.	7	1	1	.	.	.	.	37
Moreuil	.	.	.	.	.	.	.	.	.	.	.	.	0	1	0	.	.	3	.	.	.	2	4	.	3	3	.	.	1	.	.	17
Amiens (Stat. agr.)	.	.	.	.	.	.	.	.	.	.	.	.	.	.	.	.	.	2	.	.	.	.	4	.	.	1	0	.	.	.	.	7
Villers-Bocage	.	.	.	.	.	.	.	.	.	.	.	.	1	2	.	.	.	4	.	.	.	.	5	2	3	3	.	.	.	.	.	23
Doullens	.	.	.	.	.	.	.	.	.	.	.	.	1	.	.	.	.	4	.	.	.	.	6	.	6	2	2	.	.	.	.	24
Quesnoy	.	0	0	0	0	.	.	.	.	.	.	.	.	3	.	.	.	3	.	.	.	1	3	1	4	2	2	0	.	.	.	20
Abbeville	.	.	.	.	.	.	.	.	.	.	.	.	3	0	.	.	.	2	.	.	.	1	2	0	4	.	3	0	.	0	.	16
Forest-l'Abb. (h. b)	.	.	.	.	.	.	.	.	.	.	.	.	1	.	.	.	.	3	.	.	.	1	4	.	4	1	4	1	.	.	.	21
St-Valery-s-Somme	.	.	.	.	.	.	.	.	.	.	.	.	3	.	.	.	.	2	.	.	.	1	3	.	3	0	1	2	.	.	.	15
Aumale	.	.	.	.	.	.	.	.	.	.	.	.	.	.	.	.	9	.	.	.	.	2	8	1	4	3	4	.	.	.	.	33
Blangy	.	.	.	.	.	.	.	.	.	.	.	.	5	.	.	.	2	2	.	.	.	.	5	.	5	8	5	.	.	.	.	32
Aigneville	.	.	.	.	.	.	.	.	.	.	.	.	6	.	.	.	.	4	.	.	.	.	3	.	4	2	5	.	.	.	.	24
Eu	.	.	.	.	.	.	.	.	.	.	.	7	.	.	.	.	.	.	.	.	.	1	4	.	5	2	5	.	.	.	.	25
Londinières	.	.	.	.	.	.	.	.	.	.	.	2	.	.	.	.	2	.	.	.	.	2	6	1	2	.	4	.	.	.	.	19
Dieppe	.	.	.	.	.	.	.	.	.	.	.	3	.	3	.	.	.	1	.	.	.	.	2	.	1	.	1	.	.	.	.	11
Bosc-le-Hard	.	.	.	.	.	.	.	.	.	.	.	0	.	.	.	.	0	1	.	.	.	3	7	1	1	2	3	1	.	.	0	19
Longueville	.	0	.	.	0	.	.	.	.	.	.	4	2	1	.	.	1	1	.	.	.	3	7	.	0	2	4	.	.	.	.	23
St-Valery-en-Caux	.	.	1	1	1	.	.	.	.	.	.	3	.	9	.	.	1	2	.	.	.	2	3	1	.	.	1	.	1	0	.	26
Goderville	.	.	.	.	.	.	.	.	.	.	.	1	.	2	.	.	1	.	.	.	.	6	4	.	2	.	.	1	.	.	.	17
BASSIN DE LA SEINE.																																
*Bassin de l'Yonne.**																																
Bas-Folin	.	.	.	.	.	.	.	.	.	.	.	.	.	5	.	.	.	1	.	.	.	5	17	21	16	.	5	.	.	.	.	73
La Croisette	.	.	.	.	.	.	.	.	.	1	.	.	3	2	.	.	.	2	2	1	1	18	11	29	16	6	7	3	3	1	.	109
Pommoy	.	.	.	.	.	.	.	.	.	.	.	.	1	.	.	.	.	.	.	1	.	23	15	33	21	5	21	6	.	.	.	135
Les Settons	.	.	.	.	.	.	.	.	.	.	.	.	3	1	.	1	1	1	.	1	8	18	21	36	15	5	7	3	2	1	.	122
Château-Chinon	.	.	.	.	.	.	.	.	.	1	0	.	1	0	.	.	1	3	0	1	7	20	5	11	8	2	1	1	2	0	.	67
La Colancelle	.	.	.	.	.	.	.	.	.	.	.	.	.	2	.	.	.	5	1	.	13	13	6	12	4	1	2	.	.	1	.	60
Saulieu	.	.	.	.	.	.	.	.	.	.	.	.	1	.	.	.	1	1	.	2	9	13	15	8	4	5	1	1	.	.	.	61
Vitteaux	.	.	.	.	.	.	.	.	.	.	.	.	2	.	.	.	3	.	.	1	4	8	8	2	4	6	0	2	1	0	.	41
Époisses	.	.	.	.	.	.	.	.	0	.	.	.	2	1	.	.	1	6	.	1	12	1	2	8	5	2	2	1	0	.	.	47
Semur	.	.	.	.	.	.	.	.	.	.	.	.	1	1	.	.	1	0	0	.	1	3	4	11	4	1	2	0	2	0	.	31
Montbard	.	.	.	.	.	.	.	.	.	.	.	.	1	.	.	.	8	.	.	.	18	8	7	5	5	2	2	2	.	.	.	56
Clamecy (P. C.)	.	.	.	.	.	.	.	.	.	.	.	.	.	.	.	.	.	.	.	.	6	6	5	6	.	.	.	.	.	.	.	23
Vézelay (C. M.)	.	.	.	.	.	.	.	.	.	.	.	1	.	.	.	1	2	1	.	10	10	3	8	8	1	1	1	1	.	.	11	59
Avallon	.	.	.	.	.	.	.	.	.	.	.	.	5	.	.	.	1	1	.	1	12	0	2	6	5	.	2	.	.	.	.	39
Coursan	.	.	.	.	.	.	.	.	.	.	.	2	.	.	.	2	.	.	1	11	8	4	9	12	1	1	0	1	.	.	15	69
Massangis	.	.	.	.	.	.	.	.	.	.	.	2	.	.	.	2	3	.	.	10	11	10	13	7	12	2	.	.	1	.	15	89
Ravières	.	.	.	.	.	.	.	.	.	.	.	1	.	.	.	2	2	.	0	8	6	1	8	1	2	0	1	1	.	.	11	5
Tonnerre (P. C.)	.	.	.	.	.	.	.	.	.	.	.	.	.	.	.	.	.	.	.	.	.	20	8	10	3	3	1	.	.	.	.	49
Chablis	.	.	.	.	.	.	.	.	.	.	.	2	.	.	.	2	0	.	.	9	12	5	5	11	8	.	1	0	.	.	13	68
Chessy	.	.	.	.	.	.	.	.	.	.	.	.	1	.	.	.	1	.	0	.	10	8	.	7	4	1	2	.	1	.	.	37
Chablis (C. M.)	.	.	.	.	.	.	.	.	.	.	.	1	.	.	.	3	1	.	.	14	6	2	2	8	2	.	1	2	.	.	10	58
Auxerre (C. M.)	.	.	.	.	.	.	.	.	.	.	.	2	.	.	.	2	1	.	.	13	6	2	2	5	0	1	0	1	0	.	10	45

STATIONS.	1	2	3	4	5	6	7	8	9	10	11	12	13	14	15	16	17	18	19	20	21	22	23	24	25	26	27	28	29	30	31	TOTAL.
Bassin de l'Yonne (suite).																																
Aillant	.	.	.	.	.	.	.	.	1	.	.	2	.	.	.	1	.	.	.	7	7	5	8	4	1	1	1	1	1	.	13	53
Laroche	.	.	.	.	.	.	.	.	.	.	.	.	0	.	.	.	1	.	.	.	9	6	2	5	4	2	0	0	1	.	.	30
Joigny (C. M.)	.	.	.	.	.	.	.	.	1	.	.	2	.	.	.	2	1	.	.	5	9	1	5	7	2	6	5	.	0	.	10	56
St-Julien-du-Sault	.	.	.	.	.	.	.	.	1	.	.	2	.	.	.	1	1	.	.	6	10	3	6	11	3	1	.	.	.	.	9	54
St-Mars-en-Othe	.	.	.	.	.	.	.	.	.	.	.	3	.	.	.	.	4	.	.	.	.	6	5	2	9	2	.	.	.	.	.	33
Villemaur	.	.	.	.	.	.	.	.	.	0	.	.	.	.	.	.	.	1	.	.	7	5	3	5	12	1	2	.	.	.	.	37
Villeneuve-l'Arch	.	.	.	.	.	.	.	.	0	.	.	0	.	.	.	1	2	.	.	5	3	5	6	8	1	2	1	1	1	.	9	45
Cerisiers	.	.	.	.	.	.	.	.	1	.	.	0	.	.	.	3	3	1	.	6	10	3	11	16	3	4	0	.	1	.	11	73
St-Martin (Sens)	.	.	.	.	.	.	.	.	.	2	.	.	.	.	.	.	.	1	.	.	4	8	2	2	3	.	0	.	.	.	.	.	22
Bassin de la Seine supérieure.																																
Chanceaux	.	.	.	.	.	.	.	.	.	0	.	.	1	.	.	2	3	1	.	2	5	4	3	11	8	7	3	4	2	.	.	56
Vivey	.	.	.	.	.	.	.	.	.	0	.	.	2	.	.	.	7	.	.	1	5	9	3	13	5	5	1	2	6	.	.	59
Châtillon-s.-Seine	.	.	.	.	.	.	.	.	.	1	.	.	4	.	.	.	2	.	.	.	8	11	3	12	6	3	1	.	4	.	.	56
Vix	.	.	.	.	.	.	.	.	1	.	.	1	2	.	.	1	2	0	.	6	7	9	8	11	6	2	1	4	.	.	.	61
Laignes	.	.	.	.	.	.	.	.	.	.	.	2	.	.	.	.	3	0	.	1	11	4	7	7	1	2	.	3	.	.	.	41
Nicey	.	.	.	.	.	.	.	.	.	.	.	.	3	.	.	4	.	.	.	.	8	16	7	10	4	6	3	2	.	.	.	63
Brion-sur-Ource	.	.	.	.	.	.	.	.	.	.	.	.	3	.	.	.	2	.	1	.	11	5	1	8	7	4	.	2	1	.	.	45
Bar-s.-S. (Saillard)	.	.	.	.	.	.	.	.	.	0	.	.	.	2	.	.	3	1	.	.	9	9	3	6	9	5	1	1	1	.	.	50
La Ferté-sur-Aube	.	.	.	.	.	.	.	.	.	.	.	.	2	.	.	.	1	.	.	.	12	4	7	15	10	11	.	.	.	.	.	62
Bar-sur-Aube	.	.	.	.	.	.	.	.	.	.	.	.	0	.	.	.	4	.	0	.	7	4	5	6	3	10	.	1	.	.	.	40
Chaumesnil	.	.	.	.	.	.	.	.	.	.	.	.	3	.	.	.	1	.	.	.	2	7	4	6	8	5	.	3	.	.	.	39
Ceffonds	.	.	.	.	.	.	.	.	.	.	.	.	0	.	.	.	2	1	.	.	7	5	7	4	20	1	1	2	.	.	.	50
Épothémont	.	.	.	.	.	.	.	.	.	.	.	.	2	.	.	.	5	4	.	.	3	8	1	.	16	2	2	.	.	.	.	44
Margerie	.	.	.	.	.	.	.	.	0	.	.	0	.	.	.	.	0	.	.	.	1	1	3	0	.	3	0	2	1	.	.	12
Sézanne	.	.	.	.	.	.	.	.	.	.	.	.	.	.	.	.	3	.	.	.	1	12	7	2	6	4	1	2	0	.	.	38
Vendeuvre	.	.	.	.	.	.	.	.	.	0	.	.	1	.	.	.	2	0	.	.	4	9	5	5	5	6	0	1	0	.	.	38
Spoy	.	.	.	.	.	.	.	.	.	1	.	.	3	.	.	.	5	1	0	.	8	9	7	14	2	11	0	1	0	.	.	62
Montiéramey	.	.	.	.	.	.	.	.	.	.	.	.	3	.	.	.	2	1	.	.	8	8	6	9	5	2	.	2	.	.	.	46
Barberey	.	.	.	.	.	.	.	.	.	.	.	.	2	.	.	.	2	.	.	.	7	6	4	2	11	5	.	.	2	.	.	41
Villacerf	.	.	.	.	.	.	.	2	.	.	.	.	.	.	.	.	.	.	.	.	.	7	8	.	8	3	3	2	6	.	.	39
Pavillon	.	.	.	.	.	.	.	.	.	.	.	.	2	.	.	.	.	3	.	.	8	8	.	2	5	3	1	1	1	.	.	34
Fay	.	.	.	.	.	.	.	.	1	1	.	.	1	.	.	.	2	2	.	.	3	6	3	1	5	4	1	0	2	.	.	32
Conflans-s.-Seine	.	.	.	.	.	.	.	.	.	.	.	.	.	.	.	.	4	1	.	.	3	8	3	5	1	9	.	.	.	.	.	34
Soligny	.	.	.	.	.	.	.	.	.	2	.	.	.	.	.	.	.	.	.	.	4	12	2	2	8	4	.	.	.	.	.	34
St-Maurice aux R. H.	.	.	.	.	.	.	.	.	.	.	.	3	.	.	.	2	1	.	.	6	4	6	2	5	2	1	1	2	.	.	9	43
Bassin de la Seine, entre Montereau et le confluent de l'Oise.																																
Courbeton	.	.	.	.	.	.	.	.	3	.	.	.	.	.	.	.	3	.	.	.	4	10	3	.	6	4	2	.	.	.	.	35
Melun (P. C.)	.	.	.	.	.	.	.	.	.	1	.	.	.	.	.	.	.	.	.	.	.	13	2	1	1	3	1	0	.	.	.	22
Paris (Passy)	.	.	.	.	.	.	.	.	.	.	.	.	2	.	.	.	0	1	.	.	1	5	3	7	1	3	1	.	.	.	.	24
Paris (Montm.)	.	.	.	.	.	.	.	.	1	.	.	0	.	.	.	0	0	0	0	0	.	5	1	.	2	.	1	.	.	.	.	10
Trappes	.	.	.	.	.	.	.	.	1	.	.	1	0	.	.	.	2	2	.	.	5	5	4	.	3	0	.	.	1	.	.	24
Sackay	.	.	.	.	.	.	.	.	1	.	.	1	0	.	.	.	3	1	.	.	5	5	2	0	5	1	1	.	.	.	.	25
Satory	.	.	.	.	.	.	.	.	1	.	.	1	0	.	.	.	2	3	.	.	3	5	4	.	3	0	2	.	.	.	.	24
Versailles (Eaux)	.	.	.	.	.	.	.	.	0	.	.	1	1	.	.	.	1	2	.	.	3	4	6	.	3	1	0	.	.	.	.	22
Meudon	.	.	.	.	.	.	.	.	.	.	.	2	.	.	.	.	3	3	.	.	5	3	7	.	1	2	1	.	.	.	.	27

STATIONS.	1	2	3	4	5	6	7	8	9	10	11	12	13	14	15	16	17	18	19	20	21	22	23	24	25	26	27	28	29	30	31	TOTAL.
Bassin de la Marne.																																
Langres (plateau)	.	.	.	.	.	.	.	.	.	1	.	.	2	.	.	.	4	3	.	1	3	12	3	16	4	4	3	2	3	.	.	61
Marac	.	.	.	.	.	.	.	.	.	0	.	.	2	.	.	.	5	2	0	0	5	9	2	20	10	6	5	3	3	.	.	72
Richebourg	.	.	.	.	.	.	.	.	.	1	.	.	3	.	.	.	3	1	1	.	3	8	4	13	9	5	3	2	2	1	.	59
Chaumont (E. N.)	.	.	.	.	.	.	.	.	2	.	.	.	0	.	.	1	5	.	.	.	8	15	8	6	6	7	1	6	.	0	.	66
Colombey	.	.	.	.	.	.	.	.	.	1	.	.	1	.	.	.	3	3	0	.	14	8	3	10	9	6	4	2	2	.	.	66
Audelot	.	.	.	.	.	.	.	.	.	2	.	.	1	.	.	.	1	3	0	.	8	7	8	9	13	11	.	3	2	.	.	68
Joinville	.	.	.	.	.	.	.	.	.	1	.	.	1	.	.	.	1	2	.	.	7	6	4	5	8	4	1	3	.	.	.	43
Saint-Bon	.	.	.	.	.	.	.	.	.	0	.	.	.	.	.	.	.	.	2	0	7	3	7	1	3	4	2	1	1	.	.	31
Vassy	.	.	.	.	.	.	.	.	.	1	.	.	3	.	.	.	3	2	1	.	4	11	8	7	21	3	2	3	3	.	.	79
St-Dizier (la Neuv.)	.	.	.	.	.	.	.	.	.	.	.	.	.	.	.	2	1	.	.	.	7	15	11	8	4	4	3	.	.	.	.	55
Trampot	.	.	.	.	.	.	.	.	.	.	.	.	3	.	.	.	.	4	.	.	.	12	5	14	5	11	.	3	2	.	.	59
Demange-aux-Eaux	.	.	.	.	.	.	.	.	.	1	.	.	1	.	.	.	3	2	.	.	5	7	16	11	13	7	3	.	3	.	.	73
Bar-le-Duc (P. C.)	.	.	.	.	.	.	.	.	.	.	.	.	4	.	.	.	3	1	.	.	7	9	12	11	7	4	3	7	1	.	.	69
Vavray-le-Petit	.	.	.	.	.	.	.	.	.	1	.	.	1	.	.	.	2	1	.	.	7	7	7	3	5	2	2	3	1	.	.	42
Sermaize	.	.	.	.	.	.	.	.	.	.	.	.	2	.	.	.	3	1	0	.	7	8	4	2	4	1	1	4	1	.	.	38
Thiéblemont (P. C.)	.	.	.	.	.	.	.	.	.	.	.	.	.	.	.	.	.	2	2	.	8	.	9	9	3	6	1	3	0	.	.	43
Vitry-le-François	.	.	.	.	.	.	.	.	.	.	.	.	.	.	.	.	3	3	.	.	8	7	7	4	3	3	3	.	.	.	.	40
Moivre	.	.	.	.	.	.	.	.	.	1	.	.	2	.	.	.	5	2	.	.	3	4	5	5	5	5	4	4	.	.	.	45
Châlons (E. N.)	.	.	.	.	.	.	.	.	.	4	.	.	.	.	.	.	.	.	.	.	4	8	7	5	5	7	1	3	1	.	.	45
Sommesous	.	.	.	.	.	.	.	.	1	.	.	1	.	.	.	3	7	.	.	.	4	5	4	4	5	2	2	0	1	.	2	41
Épernay	.	.	.	.	.	.	.	.	0	1	0	.	.	.	.	.	2	1	.	.	1	.	8	6	4	5	2	2	1	.	.	34
Montmort	.	.	.	.	.	.	.	.	.	2	.	.	1	.	.	.	2	1	0	.	1	7	10	11	5	3	2	2	2	.	.	49
Montmirail	.	.	.	.	.	.	.	.	1	.	.	.	2	.	.	.	1	2	.	1	2	1	3	1	2	1	4	.	.	.	.	21
La Ferté-s.-J. (Biez)	.	.	.	.	.	.	.	.	.	1	.	.	1	.	.	.	1	1	.	.	.	16	6	5	3	1	3	1	.	.	.	39
Meaux	.	.	.	.	.	.	.	.	.	.	.	.	.	.	.	.	.	2	1	.	.	9	8	1	1	1	.	.	.	.	.	23
Touquin	.	.	.	.	.	.	.	.	.	.	.	2	8	1	.	.	.	.	.	.	3	6	.	4	5	.	.	.	.	.	.	30
Parc St-Maur (Obs^re)	.	.	.	.	.	.	.	.	1	.	.	.	1	.	.	.	.	3	.	.	3	2	5	0	2	2	1	.	.	.	.	20
Bassin de l'Aisne.																																
St-Mard-s.-le-Mont	.	.	.	.	.	.	.	.	1	.	2	2	.	.	.	4	4	.	.	6	8	9	10	4	8	.	5	.	.	.	15	73
Auzéville	.	.	.	.	.	.	3	.	.	.	.	.	.	.	.	.	.	2	.	.	2	8	12	5	4	8	4	3	.	.	.	51
Ste-Menehould (P. C.)	.	.	.	.	.	.	.	.	2	.	.	2	.	.	.	3	1	.	.	4	7	9	3	3	6	2	2	1	.	.	10	55
Côtes de Biesme	.	.	.	.	.	.	.	.	.	.	.	.	.	.	.	.	3	5	.	2	9	5	3	3	5	2	3	2	.	.	10	52
Grandpré	.	.	.	.	.	.	.	.	1	.	.	3	.	.	.	2	1	0	.	5	9	7	9	5	13	3	7	.	.	.	13	75
Vouziers	.	.	.	.	.	.	.	.	.	.	.	.	2	.	.	.	1	.	.	.	.	5	7	13	8	17	2	6	2	.	.	63
Signy-l'Abbaye	.	.	.	.	.	.	.	.	.	1	.	.	3	.	.	.	.	.	.	.	2	7	6	4	.	2	4	1	.	.	.	30
Remaucourt	.	.	.	.	.	.	.	.	.	2	.	.	3	.	.	.	.	1	.	.	1	12	15	.	4	7	8	2	.	.	.	54
Nanteuil	.	.	.	.	.	.	.	.	.	3	2	.	.	3	.	.	.	2	9	.	.	6	7	.	3	4	4	.	.	.	.	45
Berry-au-Bac	.	.	.	.	.	.	.	.	.	1	.	.	.	.	.	.	2	0	.	.	.	10	6	2	2	5	2	2	.	.	.	31
Courtisols	.	.	.	.	.	.	.	.	.	2	.	.	.	.	.	.	2	.	.	.	3	7	5	3	3	3	.	4	.	.	.	32
Suippes	.	.	.	.	.	.	.	.	.	1	.	.	.	.	.	.	4	2	.	.	1	6	6	4	4	3	3	3	.	.	.	37
Reims (P. C.)	.	.	.	.	.	.	.	.	.	4	.	.	.	.	.	.	1	1	2	.	2	5	4	4	2	2	1	2	.	.	.	36
Jonchery-s.-Vesle	.	.	.	.	.	.	.	.	.	2	.	.	1	.	.	.	2	.	0	.	.	4	8	3	3	3	2	3	2	.	.	33
Fismes	.	.	.	.	.	.	.	.	.	.	.	.	.	.	.	.	.	5	0	.	.	13	7	.	2	2	.	5	1	.	.	35
Vauxrot (Soissons)	.	.	.	.	.	.	.	.	.	.	.	.	1	.	.	.	.	.	.	.	.	9	6	1	5	1	1	2	.	.	.	26
Bassin de l'Oise.																																
Aouste	.	.	.	.	.	.	.	.	.	3	4	1	4	.	.	.	2	3	1	.	.	4	8	3	7	6	5	8	3	.	.	62
Hirson	.	.	.	.	.	.	.	.	.	2	.	.	6	.	.	.	1	2	.	.	.	11	13	2	3	8	2	7	2	.	.	49

STATIONS.	1	2	3	4	5	6	7	8	9	10	11	12	13	14	15	16	17	18	19	20	21	22	23	24	25	26	27	28	29	30	31	TOTAL.
Bassin de l'Oise (suite).																																
Montcornet	.	.	.	.	.	.	.	.	.	3	.	.	3	.	.	.	1	1	.	.	2	6	9	1	3	4	2	3	1	.	.	39
Laon (P. C.)	.	.	.	.	.	.	.	.	3	.	1	.	.	.	.	0	1	1	.	10	2	1	1	5	5	4	2	2	.	.	6	43
Fourdrain	.	.	.	.	.	.	.	.	.	.	2	.	.	.	.	.	.	2	2	2	1	11	7	3	3	8	5	.	.	1	.	47
Lassigny	.	.	.	.	.	.	.	.	.	.	.	.	.	.	.	.	.	.	.	.	.	.	6	3	1	.	.	1	.	.	.	11
Venette	.	.	.	.	.	.	.	.	.	.	.	.	.	.	.	.	.	0	.	.	.	1	1	2	2	1	.	1	1	.	.	8
Maignelay	.	.	.	.	.	.	.	.	.	.	.	0	.	.	.	0	3	.	.	.	2	3	.	1	0	0	.	.	.	.	1	10
Granvilliers	.	.	.	.	.	.	.	.	.	.	.	.	.	.	.	.	.	.	.	.	.	10	6	5	.	.	.	.	.	.	.	21
Lihus	.	.	.	.	.	.	.	.	.	.	.	.	.	.	.	.	.	3	.	.	.	3	9	.	2	2	.	.	.	0	.	19
Beauvais (E. N.)	.	.	.	.	.	.	.	.	.	.	.	1	.	.	.	.	.	.	7	.	1	.	.	.	.	5	.	.	.	.	3	17
Noailles	.	.	.	.	.	.	.	.	.	.	.	.	1	.	.	4	.	.	.	.	.	3	.	7	1	2	.	.	.	.	.	18
Bresles	.	.	.	0	.	.	.	.	.	.	.	0	.	.	.	.	0	1	.	.	.	4	6	.	3	.	.	.	1	.	.	15
Senlis	.	.	.	.	.	.	.	.	.	.	.	.	0	.	.	.	0	.	0	.	.	.	3	0	5	0	.	0	.	.	.	8
Pontoise	.	.	.	.	.	.	.	.	0	.	.	0	.	.	.	.	0	1	.	.	2	3	9	.	3	1	0	.	.	.	.	21
Bassin du Loing.																																
Moutiers	.	.	.	.	.	.	.	.	.	.	.	.	.	.	.	.	.	.	.	.	8	6	2	8	5	6	.	.	2	.	.	37
Champoulet	.	.	.	.	.	.	.	.	.	.	.	.	.	.	.	.	.	.	.	.	5	7	2	1	2	.	.	.	1	.	.	18
Rogny (P. C.)	.	.	.	.	.	.	.	.	1	.	.	.	0	.	.	.	.	.	.	.	7	9	1	.	.	.	.	.	.	.	.	18
Tannerre	.	.	.	.	.	.	.	1	.	.	.	1	.	.	.	1	0	.	.	6	8	2	4	5	0	1	0	1	2	.	11	43
Combreux	.	.	.	.	.	.	.	.	0	.	.	.	1	.	.	.	.	0	.	.	5	8	3	4	7	1	0	0	.	.	.	30
Courpalet	.	.	.	.	.	.	.	.	.	.	.	1	.	.	.	.	.	2	2	.	6	4	5	3	10	.	.	.	.	.	.	33
Charny	.	.	.	.	.	.	.	1	.	.	.	.	.	.	.	1	.	.	.	.	13	.	9	3	2	2	.	.	.	.	10	41
Château-Renard	.	.	.	.	.	.	.	.	3	.	.	.	.	.	.	.	.	.	.	.	8	11	2	.	13	5	2	.	2	.	.	45
Savigny	.	.	.	.	.	.	.	2	1	.	.	2	.	.	.	1	1	.	.	3	11	3	11	21	3	1	0	2	.	.	10	72
Nemours	.	.	.	.	.	.	.	.	0	.	.	.	1	.	.	.	0	1	.	.	4	1	4	.	.	4	1	.	.	.	.	16
Région de la Beauce et bassin de l'Eure.																																
Neuville-aux-Bois	.	.	.	.	.	.	.	.	.	.	.	.	.	.	.	.	.	.	.	.	.	16	1	.	.	.	.	.	.	.	.	17
Pithiviers	.	.	.	.	.	.	.	.	.	.	.	.	.	.	.	.	.	.	.	.	.	.	5	.	.	.	.	.	.	.	.	5
Malesherbes	.	.	.	.	.	.	.	.	.	.	.	.	.	.	.	.	.	5	.	.	9	.	.	.	.	.	4	.	.	.	.	19
Étampes	.	.	.	.	.	.	.	.	.	.	.	.	1	.	.	.	1	0	.	.	10	4	4	.	1	2	.	.	.	.	.	23
Dourdan	.	.	.	.	.	.	.	.	1	.	.	.	2	.	.	.	.	2	.	.	6	2	5	.	2	2	0	.	.	.	.	22
La Loupe	.	.	.	.	.	.	.	.	3	.	.	.	2	.	.	.	.	4	.	.	.	2	7	1	2	3	1	0	.	.	.	25
Courville	.	.	.	.	.	.	.	.	.	.	.	.	2	.	.	.	.	3	.	.	.	4	8	3	2	4	1	.	.	.	.	27
Nogent-le-Roi	.	.	.	.	.	.	.	.	1	.	.	.	1	.	.	.	0	2	.	.	.	4	2	1	2	1	.	0	.	.	.	15
Rambouillet	.	.	.	.	.	.	.	.	.	.	.	.	.	.	.	.	.	4	.	.	3	5	4	4	.	2	3	.	.	.	.	25
Le Perray	.	.	.	.	.	.	.	.	0	.	.	1	.	.	.	.	1	0	.	.	3	6	3	.	3	1	1	.	.	.	.	19
F^t de Bonsmoulins	.	.	.	.	.	.	.	.	1	.	.	.	1	.	.	.	.	1	.	.	.	3	9	3	1	4	0	.	.	.	.	23
Forêt du Perche	.	.	.	.	.	.	.	.	2	.	.	3	.	.	.	.	3	.	.	.	.	9	3	.	3	.	.	.	.	.	6	29
Senonches	.	.	.	.	.	.	.	.	3	.	.	.	3	.	.	.	.	5	.	.	.	4	5	1	1	5	1	.	.	.	.	28
Brézolles	.	.	.	.	.	.	.	1	.	.	.	.	2	.	.	.	.	4	.	.	.	2	4	1	1	1	1	.	.	.	.	17
Dreux	.	.	.	.	.	.	.	.	2	.	.	1	.	.	.	.	3	.	.	.	0	2	1	.	2	.	.	1	.	.	.	12
Saint-André	.	.	.	.	.	.	.	.	.	2	.	.	.	.	.	.	.	.	.	.	.	4	.	.	5	3	.	.	.	.	.	15
Pacy-sur-Eure	.	.	.	.	.	.	.	.	.	.	.	.	.	.	.	.	.	5	.	.	.	.	.	.	.	.	.	4	5	.	.	14
Bassin de la Seine inférieure, au-dessous du confluent de l'Oise.																																
Laigle	.	.	.	.	.	.	.	.	1	.	.	.	1	.	.	.	.	2	.	.	.	2	7	.	1	1	.	.	.	.	.	15
Rugles	.	.	.	.	.	.	.	.	0	.	.	.	2	.	.	.	.	1	.	.	.	1	3	2	2	0	0	0	.	.	.	12

STATIONS.	1	2	3	4	5	6	7	8	9	10	11	12	13	14	15	16	17	18	19	20	21	22	23	24	25	26	27	28	29	30	31	TOTAL.
Bassin de la Seine inférieure, au-dessous du confluent de l'Oise (suite).																																
Beaumont-le-Roger	.	.	.	.	.	.	.	.	.	.	.	1	.	.	.	.	.	.	.	.	.	1	1	3	.	.	0	.	.	.	.	6
Brionne	.	.	.	.	.	.	.	.	.	.	.	.	0	.	0	.	.	0	.	.	.	.	5	.	3	.	.	.	.	.	.	9
Bourgtheroulde	.	.	.	.	.	.	.	.	.	.	.	.	1	.	.	.	.	0	.	.	.	3	3	.	6	.	.	1	.	.	.	15
Gournay	.	.	.	.	.	.	.	.	.	.	.	.	.	.	.	.	.	.	.	.	.	.	5	.	.	.	.	.	.	.	.	5
Forges	.	.	.	.	.	.	.	.	.	.	.	.	.	.	.	5	2	.	.	.	.	4	4	.	3	.	1	.	.	.	.	20
Buchy	.	.	.	.	.	.	.	.	.	.	.	1	.	.	.	.	1	1	.	.	.	4	5	1	3	4	2	.	1	.	.	23
Poses	.	.	.	.	.	.	.	.	.	.	.	.	1	.	.	.	.	0	.	.	.	4	3	.	4	1	1	0	.	.	.	14
Elbeuf	.	.	.	.	.	.	.	.	.	.	.	0	.	.	.	.	.	.	.	.	.	2	1	1	2	.	.	.	.	.	.	6
Rouen (île Lacroix)	.	.	.	.	.	.	.	.	.	.	.	1	.	.	.	.	.	.	.	.	.	6	7	7	1	4	5	.	.	.	.	31
Yvetot	.	0	0	0	.	0	.	.	.	0	.	1	.	6	.	.	0	0	.	.	.	7	11	1	4	.	2	.	1	.	1	34
La Hève (sémaph.)	.	.	.	.	.	1	.	.	.	.	.	.	1	.	.	.	.	.	.	.	.	4	.	.	.	.	.	.	.	.	.	6
Sanvic (Le Havre)	.	.	.	.	.	.	.	.	.	.	.	.	.	1	.	.	1	1	.	.	.	2	2	1	3	.	5	.	.	.	.	16
BASSINS ENTRE LA SEINE ET LA POINTE DE BRETAGNE.																																
Bassins de la Touque, de la Dive, de l'Orne, de la Vire et de la Douve.																																
Gacé	.	.	.	.	.	.	.	.	.	.	.	.	2	1	.	.	.	2	.	.	.	2	6	.	2	2	0	.	0	.	.	17
St-Germain-la-C.	.	.	.	.	.	.	.	.	.	.	.	.	0	.	.	.	.	.	.	.	.	3	3	.	4	.	5	.	.	.	.	15
Thiberville	.	.	0	.	.	.	0	.	.	.	.	.	1	0	0	.	.	1	0	.	.	.	6	.	4	.	1	.	.	.	.	13
Lisieux	.	.	.	.	.	.	.	.	.	.	.	.	.	.	1	.	1	.	.	.	.	3	2	2	2	1	0	.	1	.	.	13
Pont-l'Évêque	.	.	.	.	.	.	.	.	.	.	.	1	.	0	.	.	.	.	.	.	.	4	1	.	1	0	.	.	.	.	.	7
Trouville	.	.	.	.	.	.	.	.	.	.	.	2	.	1	.	.	1	.	.	.	.	4	3	1	0	.	1	.	.	.	.	13
St-Ouen-le-Pin	.	.	.	.	.	.	.	.	.	.	.	.	.	1	.	.	0	.	.	.	.	3	4	2	3	.	.	.	.	.	.	13
Champ-Haut	.	.	.	.	.	.	.	.	.	.	.	.	.	1	.	.	.	.	.	.	.	.	9	.	.	.	.	4	.	.	.	15
Sées	.	.	.	.	.	.	.	.	1	.	.	.	1	0	.	.	.	1	.	.	.	4	11	.	0	2	.	.	.	.	.	20
Argentan	.	.	.	.	.	.	.	.	.	.	.	.	1	.	0	.	.	1	0	.	.	0	4	.	2	0	0	.	.	.	.	9
Flers	.	.	.	.	.	.	.	.	.	.	.	.	.	.	.	.	.	.	.	.	11	12	.	3	0	.	.	.	.	.	4	30
Pierrefitte	.	.	.	.	.	.	.	.	.	.	.	1	.	.	.	.	4	.	.	.	.	2	4	4	0	.	.	.	.	.	.	15
Roncamp	.	.	.	.	.	.	.	.	.	.	.	.	.	.	.	.	4	2	.	.	.	4	5	.	.	.	.	.	.	.	.	15
Ste-Honorine-du-F.	.	.	1	1	.	.	0	.	.	.	.	.	.	.	.	.	8	4	.	.	.	5	8	2	4	.	.	.	.	.	.	33
Caen (P. C.)	.	.	.	.	.	.	.	.	.	.	.	.	.	.	.	.	.	.	.	.	6	4	.	1	0	.	.	.	.	.	4	15
Ouistreham	.	.	.	.	.	.	.	.	.	.	.	1	.	1	.	.	1	1	.	.	.	3	1	1	.	.	.	.	.	.	.	9
Ver	.	.	.	.	.	.	.	.	.	.	.	.	2	.	.	.	1	9	1	.	.	3	2	1	.	.	2	.	.	.	.	21
Bény-Bocage	.	.	.	.	.	.	.	.	.	.	.	.	.	.	.	.	8	6	1	1	.	5	1	1	6	2	3	1	.	.	.	35
Saint-Sever	.	.	.	.	.	.	.	.	.	.	.	0	.	.	.	.	.	.	.	.	.	10	19	3	.	.	.	1	.	.	.	33
Trévières	.	.	.	.	.	.	.	.	.	.	.	4	.	.	.	.	4	17	.	.	.	5	.	.	2	.	.	.	.	.	.	33
Isigny	.	.	.	.	1	.	.	.	.	.	.	7	.	.	.	.	2	16	.	.	.	4	6	2	1	.	.	.	.	.	.	39
Ste-Marie-du-Mont	.	0	.	1	0	.	0	.	0	.	.	.	5	.	0	.	0	.	14	.	0	6	4	.	0	0	.	0	.	0	0	31
Cherbourg	.	6	.	.	.	5	.	.	.	.	.	.	4	.	.	.	2	1	.	1	.	5	4	.	2	.	.	.	.	.	.	30
La Hague	.	.	.	.	.	.	.	.	.	.	.	.	4	.	.	.	8	.	.	.	.	6	3	.	3	.	.	.	1	.	.	25
Bassins entre le cap de la Hague et la Pointe de Bretagne.																																
Landivy	.	.	.	.	.	.	.	.	.	.	.	.	3	.	.	.	0	3	.	.	.	4	9	2	3	3	.	.	.	.	.	26
Louvigné-du-Désert	.	.	.	.	.	.	.	.	.	.	.	2	2	.	.	.	1	0	.	.	.	4	10	2	3	.	.	.	.	.	.	24
Fougères	.	.	.	.	.	.	.	.	.	.	.	3	2	.	.	.	2	1	.	.	.	3	10	1	2	.	0	.	.	.	.	25
St-Marcs-Couesnon	.	.	.	.	.	.	.	.	.	.	.	3	1	.	.	.	0	.	.	.	.	6	7	2	.	.	.	.	.	.	.	19
Sens-de-Bretagne	.	.	.	.	.	.	.	.	.	.	.	3	2	.	.	.	.	.	.	.	.	2	10	1	3	.	.	.	.	.	.	21
Bazouges	.	.	.	.	.	.	.	.	.	.	.	2	1	.	.	0	0	.	.	.	.	4	4	1	1	.	1	.	.	.	.	14

STATIONS.	1	2	3	4	5	6	7	8	9	10	11	12	13	14	15	16	17	18	19	20	21	22	23	24	25	26	27	28	29	30	31	TOTAL.
Bassins entre le cap de la Hague et la Pointe de Bretagne (suite).																																
Antrain	.	.	.	.	.	.	.	.	.	.	.	0	1	0	.	0	0	.	0	.	.	4	3	2	1	.	.	0	.	.	.	12
Trans	.	.	.	.	.	.	.	.	.	.	.	3	2	.	.	0	0	1	.	.	.	6	2	2	1	.	1	.	.	.	.	18
Bécherel	.	.	.	.	.	.	.	.	.	.	.	4	.	.	.	.	.	.	.	.	.	6	9	.	3	.	.	.	.	.	.	22
Hédé	.	.	.	.	.	.	.	.	.	.	.	5	1	.	.	.	0	.	.	.	.	6	7	1	2	.	.	.	.	.	.	22
Saint-Domineuc	.	.	.	.	.	.	.	.	.	.	.	3	0	.	.	.	.	0	.	.	.	5	7	1	3	.	0	.	.	.	.	19
Dol	.	.	.	.	.	.	.	.	.	.	.	2	3	.	.	.	0	0	.	.	.	5	2	2	3	.	.	.	.	.	.	17
St-Jouan d. Guérets	.	.	.	.	0	.	.	.	.	.	.	6	2	.	.	.	1	8	.	.	.	1	2	5	.	.	.	.	.	.	.	25
St-Méloir-d.-Ondes	.	0	0	.	.	.	.	.	.	.	.	2	1	.	.	.	0	0	.	.	.	4	1	3	2	.	.	.	.	.	.	14
Saint-Servan	.	0	0	.	0	.	.	.	.	.	.	4	.	.	.	.	.	0	.	.	.	4	1	2	1	.	.	.	.	.	.	12
VERSANT DE L'OCÉAN.																																
PETITS BASSINS DU SUD DE LA BRETAGNE.																																
Pte Saint-Mathieu	.	.	.	.	.	.	.	.	.	.	.	.	2	.	.	1	.	.	.	.	.	4	12	.	.	.	3	.	.	.	.	22
Brest (Obsre)	.	.	.	.	.	.	.	.	.	.	.	5	.	1	2	.	1	.	.	.	5	5	1	2	0	0	0	.	.	.	.	22
Goarem-Liziard	.	.	.	.	.	.	.	.	.	.	.	.	6	.	.	.	2	.	.	.	.	10	17	.	1	.	.	.	.	.	.	36
Carhaix	.	.	.	.	.	.	.	.	.	.	.	5	1	.	1	1	3	.	.	7	9	.	3	.	.	.	.	.	.	.	2	32
La Feuillée	.	.	.	.	.	.	.	.	.	.	.	.	6	.	.	.	.	.	.	.	.	8	21	7	.	.	.	.	.	.	.	42
Reuniou	.	.	.	.	.	.	.	.	.	.	.	.	5	.	.	.	.	.	.	.	.	7	18	.	2	.	.	.	.	.	.	32
Pénity	.	.	.	.	.	.	.	.	.	.	.	3	3	.	.	4	1	.	.	.	2	7	14	2	2	.	1	.	.	.	.	39
Châteaulin	.	.	.	.	.	.	.	.	.	.	.	.	6	.	.	2	1	1	.	.	.	6	12	1	2	1	.	.	.	.	.	32
Gourin	.	.	.	.	.	.	.	.	.	.	.	.	2	.	.	1	1	1	.	.	.	4	10	.	2	1	.	.	.	.	.	22
Glomel	.	.	.	.	.	.	.	.	.	.	.	.	4	1	.	.	2	0	5	.	.	8	17	0	4	2	.	.	.	.	.	43
Corlay	.	.	.	.	.	.	.	.	.	.	.	1	.	1	.	.	.	.	.	.	.	4	7	1	1	.	.	.	.	.	.	15
Gouarec	.	.	.	.	.	.	.	.	.	.	.	.	4	0	.	1	3	1	3	.	0	8	17	.	3	1	.	.	.	.	.	41
Pontivy	.	.	.	.	.	.	.	.	.	.	.	1	2	.	.	2	.	.	1	.	.	8	27	2	1	.	.	.	.	.	.	44
Le Cosquer	.	.	.	.	.	.	.	.	.	.	.	2	3	.	.	1	.	1	.	.	5	7	20	3	1	.	.	.	.	.	.	43
Locminé	.	.	.	.	.	.	.	.	.	.	.	.	.	.	.	.	.	.	.	.	.	13	25	8	.	.	.	.	.	.	.	46
Plouay	.	.	.	.	.	.	.	.	.	.	.	.	.	.	.	.	.	.	.	.	.	3	5	.	.	1	.	.	.	.	.	9
Hennebont	.	.	.	.	.	.	.	.	.	.	.	.	2	.	.	.	.	.	.	.	.	13	12	1	1	1	.	.	.	.	.	30
Le Lézardeau	.	.	.	.	.	.	.	.	0	.	.	4	.	.	.	6	.	.	.	.	15	20	.	1	2	.	1	.	.	.	.	49
Lorient (Obsre)	.	.	.	.	.	.	.	.	.	.	.	1	.	.	.	.	.	.	.	.	10	16	1	3	0	.	.	.	.	.	.	31
Le Grognon (Groix)	.	.	.	.	.	.	.	.	.	.	.	.	.	.	.	.	.	.	.	.	.	8	13	1	2	2	.	.	.	.	.	26
Auray	.	.	.	.	.	.	.	.	.	.	.	1	.	.	.	.	1	.	.	.	.	11	20	.	.	.	.	.	.	.	.	33
Vannes	.	.	.	.	.	.	.	.	.	.	.	.	1	.	.	.	.	.	.	.	.	10	13	1	2	.	.	.	.	.	.	27
Palais (Belle-Ile)	.	.	.	.	.	.	.	.	.	.	.	.	3	.	.	.	.	.	.	.	.	7	7	.	2	2	.	.	.	.	.	21
Er-Hastellic (Id.)	.	.	.	.	.	.	.	.	.	.	.	.	.	.	.	.	.	.	.	.	.	10	10	.	1	.	.	.	.	.	.	21
BASSIN DE LA VILAINE.																																
Erbrée	.	.	.	.	.	.	.	.	.	.	.	1	3	.	.	.	1	.	.	.	.	3	9	1	3	.	1	0	.	.	.	23
Vitré	.	.	.	.	.	.	.	.	.	.	.	2	2	.	.	.	0	.	.	.	0	4	9	0	4	.	1	0	.	.	.	22
St-Christophe-d.-B.	.	.	.	.	.	.	.	.	.	.	.	3	0	.	.	.	0	.	.	.	.	5	8	2	3	.	.	.	.	.	.	21
Chateaubourg	.	.	.	.	.	.	.	.	.	.	.	.	4	.	.	.	1	.	.	.	.	3	10	0	2	.	0	.	.	.	.	20
Le Boulet	.	.	.	.	.	.	.	.	.	.	.	5	2	.	.	.	.	0	.	.	.	5	6	1	1	.	0	.	.	.	.	21
Rennes (P. C.)	.	.	.	.	.	.	.	.	.	.	.	1	3	.	.	.	.	.	.	.	.	4	8	1	1	.	.	.	.	.	.	18
Saint-Méen	.	.	.	.	.	.	.	.	.	.	.	0	.	.	.	.	2	0	.	0	.	6	12	3	0	.	.	1	0	.	.	25
Montauban	.	.	.	.	.	.	.	.	.	.	.	2	.	.	.	.	.	.	.	.	.	6	10	3	1	.	.	.	.	.	.	22
Montfort	.	.	.	.	.	.	.	.	.	.	.	1	1	.	.	.	0	.	.	.	.	5	9	2	0	.	1	.	.	.	.	19

STATIONS.	1	2	3	4	5	6	7	8	9	10	11	12	13	14	15	16	17	18	19	20	21	22	23	24	25	26	27	28	29	30	31	TOTAL.
BASSIN DE LA VILAINE (suite).																																
La Guerche	.	.	.	.	.	.	.	.	.	.	.	.	0	.	.	.	1	.	.	.	.	3	13	5	1	.	1	.	.	.	.	24
St-Jacques-de-la-L.	.	.	.	.	.	.	.	.	.	.	.	.	2	.	.	.	.	.	.	.	.	3	10	0	0	.	1	.	.	.	.	16
Martigné-Ferchaud	.	.	.	.	.	.	.	.	.	.	0	.	4	.	.	.	.	.	.	.	.	4	17	1	1	0	.	.	.	.	.	27
Bain	.	.	.	.	.	.	.	.	.	.	.	.	.	.	.	.	.	.	.	.	.	5	15	.	3	.	.	.	.	.	.	24
St-Julien-de-Vouv.	.	.	.	.	.	.	.	.	.	.	.	.	.	.	.	.	.	.	.	.	5	12	.	0	1	.	.	.	.	.	3	21
Guipry	.	.	.	.	.	.	.	.	.	.	.	.	0	.	.	.	.	.	.	.	.	5	13	2	.	.	.	.	.	.	.	20
Piélan	.	.	.	.	.	.	.	.	.	.	.	0	3	.	.	.	1	1	.	.	.	7	15	1	2	.	.	.	.	.	.	30
Plouguenast	.	.	.	.	.	.	.	.	.	.	.	.	.	.	.	.	.	.	.	.	.	2	12	.	.	.	.	.	.	.	.	14
Merdrignac	.	.	.	.	.	.	.	.	.	.	.	.	2	.	.	.	.	.	.	.	.	2	12	.	2	1	.	.	.	.	.	19
Rohan	.	.	.	.	.	.	.	.	.	.	.	.	.	.	.	.	.	.	.	.	.	1	9	.	2	.	.	.	.	.	.	12
Josselin	.	.	.	.	.	.	.	.	.	.	.	.	.	.	.	.	.	.	.	.	.	8	19	.	1	.	.	.	.	.	.	28
Bosméléac	.	.	.	.	.	.	.	.	.	.	.	.	4	1	.	0	0	2	1	.	.	12	12	.	1	1	.	.	.	.	.	34
Ploermel	.	.	.	.	.	.	.	.	.	.	.	1	1	.	.	.	.	1	.	.	9	14	.	1	.	.	.	.	.	.	.	27
Mélestroit	.	.	.	.	.	.	.	.	.	.	.	.	.	.	.	.	.	.	.	.	7	14	.	1	.	.	.	.	.	.	.	22
Redon	.	.	.	.	.	.	.	.	.	.	.	.	1	.	.	.	0	.	.	.	.	8	15	1	3	.	.	.	.	.	.	29
Melneuf	.	.	.	.	.	.	.	.	.	.	.	.	2	.	.	.	.	.	.	.	.	4	9	.	1	1	.	.	.	.	.	17
La Roche-Bernard	.	.	.	.	.	.	.	.	.	.	.	3	2	.	.	.	.	.	.	.	7	13	.	2	1	.	.	.	.	.	.	28
Phare-du-Four	.	.	.	.	.	.	.	.	.	.	.	.	3	.	.	.	.	.	.	.	.	4	6	.	.	.	.	.	.	.	.	13
BASSIN DE LA LOIRE.																																
Bassin de la Loire supérieure.																																
Saint-Paulien	.	.	.	.	.	.	.	.	.	.	3	2	2	.	.	2	.	.	.	.	2	1	1	2	1	.	.	.	.	.	.	16
Tence	.	.	.	.	.	.	.	.	.	1	1	1	2	2	2	2	2	2	.	.	.	.	.	.	.	.	.	.	.	.	.	15
Le Pilat	.	.	.	.	.	.	.	.	.	.	25	5	15	.	.	.	.	15	30	.	.	.	.	5	25	.	.	.	.	.	15	135
La République	.	.	.	.	.	.	.	.	.	.	0	1	0	1	1	.	2	1	0	.	2	1	1	.	.	.	2	2	2	2	.	18
Les Creuses	.	.	.	.	.	.	.	.	.	2	4	1	1	5	1	6	9	1	.	1	2	2	1	.	3	2	1	1	1	1	.	45
Rochetaillée	.	.	.	.	.	.	.	.	.	.	6	.	2	9	.	4	8	.	.	.	.	5	.	.	.	4	.	.	.	.	.	38
Saint-Étienne	.	.	.	.	.	.	.	.	.	2	5	1	2	7	.	1	5	.	.	.	.	.	1	.	2	.	.	.	.	1	.	27
Fortunières	.	.	.	.	.	.	.	.	7	.	.	.	13	.	.	7	12	8	4	6	.	7	.	3	4	4	.	.	.	.	.	75
Montbrison (P. C.)	.	.	.	.	.	.	.	.	2	.	2	.	4	1	2	.	.	.	.	2	.	2	.	2	.	.	.	.	.	.	.	17
Noirétable	.	.	.	.	.	.	.	.	5	.	.	.	4	7	.	.	.	.	.	15	6	8	.	8	.	3	.	.	.	.	.	56
Feurs	.	.	.	.	.	.	.	.	1	.	1	.	3	2	.	3	1	.	.	3	.	2	.	4	.	.	.	.	.	.	.	20
Panissières	.	.	.	.	.	.	.	.	.	1	2	.	6	4	.	5	2	.	1	.	.	7	.	5	1	2	.	1	.	.	.	38
Fourneaux	.	.	.	.	.	.	.	.	.	10	.	.	7	5	.	4	4	.	.	5	.	6	.	.	10	.	.	2	.	.	.	53
Montagny	.	.	.	.	.	.	.	.	.	16	.	.	11	3	.	11	.	.	.	8	.	4	.	7	7	2	.	.	1	.	.	70
Roanne	.	.	.	.	.	.	.	.	.	12	.	1	3	4	.	5	.	4	.	6	.	3	.	1	8	1	.	.	2	.	.	50
Lapeyrouse	.	.	.	.	.	.	.	.	.	.	.	.	5	6	.	2	3	.	.	6	9	6	.	17	7	4	.	.	.	.	.	65
Charolles	.	.	.	.	.	.	.	.	.	.	.	.	4	4	.	.	.	10	.	6	.	10	.	.	17	2	.	.	.	.	.	53
St-Eusèbe	.	.	.	.	.	.	.	.	.	2	.	.	9	.	.	.	.	1	.	5	5	11	.	10	4	6	.	.	.	.	.	53
Le Creusot	.	.	.	.	.	.	.	.	.	3	.	.	.	.	.	.	.	.	.	2	6	19	1	11	6	8	.	1	.	.	.	57
Arnay-le-Duc	.	.	.	.	.	.	.	.	.	.	.	.	2	.	.	.	0	1	.	2	4	4	5	4	.	5	.	1	.	.	.	28
Autun (P. C.)	.	.	.	.	.	.	.	.	.	0	.	3	5	0	.	.	.	1	.	4	6	13	3	12	2	2	4	.	1	.	.	59
Digoin	.	.	.	.	.	.	.	.	.	2	.	.	1	6	1	.	.	2	.	4	4	5	2	12	6	1	2	1	1	.	.	51
L'Assise	.	.	.	.	.	.	.	.	2	4	.	.	12	6	4	20	5	2	.	4	.	6	.	.	4	2	.	.	2	.	.	73
Saint-Clément	.	.	.	.	.	.	.	.	.	12	.	.	5	2	.	2	6	10	.	9	7	7	4	8	13	3	.	10	.	.	.	98
Pierrefitte	.	.	.	.	.	.	.	.	.	.	.	.	.	1	.	.	.	.	.	5	4	4	1	11	3	1	.	.	.	.	.	30
Dompierre	.	.	.	.	.	.	.	.	.	3	.	.	3	5	.	.	1	2	.	2	5	6	1	16	4	1	1	.	3	.	.	53
Beaulon	.	.	.	.	.	.	.	.	.	.	.	.	.	.	.	.	.	6	.	2	5	6	3	16	5	2	0	.	2	.	.	47

STATIONS.	1	2	3	4	5	6	7	8	9	10	11	12	13	14	15	16	17	18	19	20	21	22	23	24	25	26	27	28	29	30	31	TOTAL.
Bassin de la Loire supérieure (suite).																																
Luzy (P. C.)	.	.	.	.	.	.	.	.	.	.	.	.	.	.	.	.	.	.	.	.	9	16	5	8	12	3	3	.	.	.	.	56
Châtillon-en-B.	.	.	.	.	.	.	.	.	.	.	.	.	2	.	.	.	0	4	.	2	15	13	4	4	.	4	.	1	1	.	.	50
Decize	.	.	.	.	.	.	.	.	.	.	.	.	.	.	.	.	.	.	.	2	5	10	1	8	3	2	.	.	2	.	.	33
Prémery	.	.	.	.	.	.	.	.	.	.	.	.	3	.	.	.	1	1	.	1	14	14	2	9	4	1	.	.	4	.	.	54
Nevers	.	.	.	.	.	.	.	.	.	1	.	.	.	.	.	.	.	.	.	.	16	10	3	2	.	.	.	.	.	.	.	32
Bassin de l'Allier.																																
Châteauneuf	.	.	.	.	.	.	.	.	.	5	.	.	4	0	.	0	1	0	0	3	6	6	3	7	1	.	.	.	.	.	.	36
Langogne	3	.	.	.	.	.	.	.	.	1	.	1	.	4	.	7	1	.	.	1	2	.	0	3	1	0	.	.	.	.	.	24
Chapeauroux	1	.	.	.	.	.	.	.	.	3	.	6	0	4	0	3	0	0	.	.	2	4	.	6	.	.	.	.	.	.	.	29
Grandrieu	2	.	.	.	.	.	.	.	.	2	.	1	4	7	.	4	1	0	.	1	4	9	1	2	4	.	.	.	.	1	.	43
Saugues	.	.	.	.	.	.	.	.	1	2	.	4	2	.	.	2	.	.	.	2	.	.	3	.	.	.	.	.	.	.	.	16
Murat	.	.	.	.	.	.	.	.	.	3	.	2	2	3	2	4	3	2	3	.	.	6	5	4	5	.	.	.	.	.	.	44
Massiac	.	.	.	.	.	.	.	.	.	.	.	.	.	5	.	1	.	.	.	.	.	.	.	.	.	.	.	.	.	.	.	6
Brioude	.	.	.	.	.	.	.	.	.	.	4	1	1	2	.	1	1	.	.	1	.	.	1	.	.	.	.	.	.	.	.	12
Besse	.	.	.	.	.	.	.	.	.	.	.	2	.	8	.	3	.	5	6	.	3	7	8	12	15	.	.	.	.	.	.	69
Ambert	.	.	.	.	.	.	.	.	.	3	.	.	1	1	.	3	5	1	.	0	.	2	.	.	6	.	.	1	.	.	.	23
Thiers (P. C.)	.	.	.	.	.	.	.	.	.	3	4	1	3	6	2	1	2	1	2	9	1	.	.	.	11	1	0	1	2	1	.	48
Puy-de-Dôme (Obs.)	.	.	.	.	.	.	.	.	.	.	4	3	5	24	2	1	4	10	1	2	1	2	2	4	16	4	3	2	0	1	0	91
Clermont (Obs^re)	.	.	.	.	.	.	.	.	.	.	2	2	4	17	.	1	0	1	1	6	1	2	0	.	6	1	.	.	.	1	.	45
Pontgibaud	.	.	.	.	.	.	.	.	.	.	1	0	3	4	.	1	0	0	.	3	1	2	2	1	4	2	1	.	1	1	.	27
Vichy	.	.	.	.	.	.	.	.	.	7	.	.	3	3	.	.	.	2	.	4	5	5	2	8	11	3	1	.	.	.	.	54
Ébreuil	.	.	.	.	.	.	.	.	.	8	.	.	7	8	.	.	.	1	.	4	2	4	.	7	5	3	.	.	.	.	.	49
Bessay	.	.	.	.	.	.	.	.	.	.	.	.	.	.	3	.	3	.	.	.	20	8	1	1	5	1	.	.	.	.	.	42
Moulins (P. C.)	.	.	.	.	.	.	.	.	.	.	.	.	3	7	.	.	1	1	.	3	7	6	.	14	3	2	.	.	1	.	.	48
Baleine	.	.	.	.	.	.	.	.	.	.	.	.	.	.	.	.	.	.	.	.	11	10	4	13	8	.	.	.	.	.	.	46
Bassin du Cher.																																
Auzances	.	.	.	.	.	.	.	.	.	4	.	.	.	11	.	.	.	3	3	1	5	1	.	3	12	.	.	1	.	.	.	44
Pionsat	.	.	.	.	.	.	.	.	.	.	.	.	4	12	.	.	.	12	6	.	.	.	.	.	13	.	.	.	.	.	.	47
Chénérailles	.	.	.	.	.	.	.	.	.	.	.	.	.	.	.	.	.	.	.	.	24	2	2	14	14	0	.	1	.	.	.	57
Chambon	.	.	.	.	.	.	.	.	.	.	.	5	11	.	.	.	3	1	.	1	.	3	17	16	1	.	.	.	.	.	.	58
Montluçon	.	.	.	.	.	.	.	.	.	.	.	.	5	2	.	.	.	1	.	.	13	3	.	5	3	.	.	4	.	.	.	36
Préveranges	.	.	.	.	.	.	.	.	.	.	.	.	3	.	.	.	6	3	.	.	6	.	4	8	13	3	1	.	.	.	.	47
Saulzais	.	.	.	.	.	.	.	1	.	.	.	.	1	3	.	.	.	0	.	1	12	2	1	24	2	1	.	0	.	.	.	48
Hérisson	.	.	.	.	.	.	.	.	.	.	.	.	.	1	.	.	.	2	.	12	4	.	5	7	2	.	.	.	.	.	1	34
Charenton	.	.	.	.	.	.	.	.	0	.	.	.	.	1	.	.	.	0	.	2	12	5	2	10	5	2	.	0	.	.	.	39
Ourouer-les-B	.	.	.	.	.	.	.	.	.	.	.	.	3	.	.	.	.	6	.	.	17	13	2	2	7	3	.	.	.	.	.	53
Châteauneuf-s.-Ch.	.	.	.	.	.	.	.	.	2	.	.	.	.	.	.	.	.	.	.	.	8	5	1	5	5	1	0	.	.	.	.	27
Morlac	.	.	.	.	.	.	.	.	.	.	.	.	3	2	.	.	.	2	.	1	.	9	6	11	7	2	.	.	.	.	.	43
Les Aix	.	.	.	.	.	.	.	.	.	.	.	.	.	.	.	.	.	.	.	.	4	11	5	8	5	.	.	.	.	.	.	33
La Réserve (St-P.)	.	.	.	.	.	.	.	.	2	.	.	.	5	.	.	.	.	.	.	.	9	15	3	12	7	1	.	.	1	.	.	56
Bourges (E. N.)	.	.	.	.	.	.	.	.	2	.	.	.	1	.	.	.	.	.	.	.	6	8	.	2	2	.	.	.	.	.	.	21
Mehun-s.-Yèvre	.	.	.	.	.	.	.	.	4	.	.	.	3	0	.	.	.	2	.	.	4	10	2	2	14	1	0	.	.	.	.	42
Le Briou (Vierzon)	.	.	.	.	.	.	.	.	.	.	.	.	2	.	.	.	.	1	.	.	7	10	.	11	7	.	.	.	.	.	.	38
Mennetou-s.-Cher	.	2	.	.	.	.	.	.	.	.	.	.	.	.	.	.	1	.	.	.	1	4	3	1	2	.	.	.	.	.	.	12
Argent	.	.	.	.	.	.	.	.	.	.	.	.	.	.	.	.	.	.	.	.	9	10	5	.	.	14	.	1	.	.	.	39
Salbris	.	.	.	.	.	.	.	.	2	.	.	.	2	.	.	.	.	3	.	.	3	10	5	4	13	.	0	.	.	.	.	42

MARS 1887.

STATIONS.	1	2	3	4	5	6	7	8	9	10	11	12	13	14	15	16	17	18	19	20	21	22	23	24	25	26	27	28	29	30	31	TOTAL.
Bassin du Cher (suite).																																
Romorantin									1				3				2	4			2	7	2	5	1	1						25
Saint-Aignan														2				2				4	3	9	2	2						24
Montrichard																					5	3	12	3							9	32
Bassin de l'Indre.																																
Sainte-Sévère								1					1	5				2		1	10	6	2	10	9	2						49
Châteauroux (P. C.)									1				2	1			1	1			3	11	3	4	7	1						34
Loches (E. N.)									0				2					0			1	8	4	6								21
Le Louroux									1				2						1			5	2	4	2	2						18
Saint-Branchs										1				4								5	5	2	5							22
Truyes									2				0					2				5	4	3	2	1						19
Cheillé									1				3									4	3	2	2							15
Rigny-Ussé									0				3									3	2	2	2	1						13
Bassin de la Creuse.																																
Ahun																					2	10	1	10	9							32
Gueret (E. N.)									5					7		6					10		12	10	8							58
Boussac									1				3	5				1		1	1	1	0		1		2					15
La Souterraine													2	2				2			8	9	5	11	8							47
Dun										1			3					1	0		9	6	2	8	7							37
Bénevent										0			1	1				2		0	9	12	5	21	13							64
Bellac													4						4		5	10	4	11	7							52
Magnac-Laval													3	5								5	7	4	6	11						40
Barrou									6				3					1			1	4	4	4	7	3						35
Abilly									3					3							0	5	3	7	2							23
Buxeuil									1				1									4	3		4	1						13
Bassin de la Vienne.																																
Eymoutiers													6					1			22	14	5	2	16	1						67
Pontarion													2	4				1			18	11	5		16							58
Ambazac													2	1				1			7	20	8	6	16							60
Pierrebuffière													4	4							14	7	3	1	14							48
Limoges (Observ.)													4	1				1			11	9	2	4	11	1						44
Nexon										8			4							8	7	4	5	12	6							64
Oradour-s.-Vayres													2	3							7	17	12	9	12	0						63
Saint-Junien													4	5							6	10	5	6	15							51
Rochechouart													4	5							5	6	7	1	7							35
Chabanais																					10	13	4	3	10	1						42
Confolens													1	4							4	12	5	8	8							42
Lussac-les-Ch.									4				2								1	8	7	5	2							29
Lezay									1	0			1	3								6	4	8	6	0						28
Poitiers (P. C.)									3				5								1	3	2	1								55
Saint-Épain									2				3					1				5	2	2		1						14
Parçay-s.-Vienne													2									9	5		6							16
Bassin de la Loire, du Bec-d'Allier à Angers.																																
Culy									0	1		0		1				1		1	13	10	2		4	2	0		1			[illegible]
Givry													2				0	0		1	12	9	2	4	2	1			1			34
Sancerre										1			2				0	1	0	0	7	10	3	14	6	1	1	1	1			48

STATIONS.	1	2	3	4	5	6	7	8	9	10	11	12	13	14	15	16	17	18	19	20	21	22	23	24	25	26	27	28	29	30	31	TOTAL.
Bassin de la Loire, du Bec-d'Allier à Angers (suite).																																
Saint-Satur	.	.	.	.	.	.	.	.	1	.	.	.	3	.	.	.	0	0	0	0	7	10	2	11	5	1	.	.	1	.	.	42
Léré	.	.	.	.	.	.	.	.	2	.	.	.	1	.	.	.	0	3	.	.	5	7	.	1	12	.	0	.	4	.	.	36
Sainpuits	.	.	.	.	.	.	.	.	.	.	.	2	.	.	.	1	1	.	0	1	21	1	9	12	1	.	.	2	.	.	13	64
Gien	.	.	.	.	.	.	.	.	1	.	.	.	0	.	.	.	0	0	.	.	5	3	9	4	2	.	1	.	.	.	.	27
Ouzouer-le-Marché	.	.	.	.	.	.	.	.	5	.	.	.	2	.	.	.	.	1	.	.	2	4	3	1	1	2	.	.	.	.	.	21
Orléans (P.C.)	.	.	.	.	.	.	.	.	2	.	.	.	.	.	.	.	.	.	.	.	4	9	4	1	4	1	1	.	.	.	.	26
La Motte-Beuvron	.	.	.	.	.	.	.	.	.	.	.	.	.	.	.	.	.	.	.	.	2	.	.	32	3	.	.	.	.	.	.	37
La Ferté Saint-Cyr	.	.	.	.	.	.	.	.	.	.	.	.	.	.	.	.	.	.	.	.	8	1	2	2	18	.	.	.	.	.	.	31
Contres	.	.	.	.	.	.	.	.	.	.	.	.	.	.	.	.	.	.	.	.	.	6	.	9	.	.	.	.	.	.	.	15
Blois (P.C.)	.	.	.	.	.	.	.	.	1	.	.	.	.	.	.	.	.	.	.	2	.	6	5	5	8	1	.	.	.	.	.	29
Herbault	.	.	.	.	.	.	.	.	2	.	.	1	.	.	.	.	.	.	.	.	.	6	2	7	.	.	.	.	.	.	4	23
Villedomer	.	.	.	.	.	.	.	.	5	.	.	.	2	.	.	.	.	0	.	.	.	5	5	4	9	3	.	.	.	.	.	33
Beaumont-la-Ronce	.	.	.	.	.	.	.	.	3	.	.	.	1	.	.	.	.	0	.	.	0	4	6	0	22	4	.	0	.	.	.	40
Tours (P.C.)	.	.	.	.	.	.	.	.	2	.	.	.	4	.	.	.	.	.	.	.	.	4	4	3	3	0	.	.	.	.	.	20
Channay	.	.	.	.	.	.	.	.	3	.	.	.	2	.	.	.	.	.	.	.	.	3	4	8	12	2	.	.	.	.	.	34
Ponts-de-Cé	.	.	.	.	.	.	.	.	1	.	.	.	.	3	0	.	.	.	.	.	.	3	4	0	8	3	.	0	.	.	.	22
Bassin du Loir.																																
Janville	.	.	.	.	.	.	.	.	1	.	.	.	0	.	.	.	.	1	.	.	7	.	10	.	1	.	.	.	.	.	.	21
Orgères	.	.	.	.	.	.	.	.	.	.	.	.	.	.	.	.	.	1	.	.	2	8	2	.	3	0	.	.	.	.	.	17
Authon	.	.	.	.	.	.	.	.	1	.	.	.	3	.	.	.	.	.	3	.	.	3	8	3	5	.	.	.	.	.	.	27
Thiron-Gardais	.	.	.	.	.	.	.	.	0	.	.	.	1	.	.	.	.	2	.	.	1	3	5	9	7	.	1	.	.	.	.	29
Voves	.	.	.	.	.	.	.	.	.	1	.	.	2	.	.	.	.	1	0	.	3	3	4	2	4	2	1	.	.	.	.	23
Bonneval	.	.	.	.	.	.	.	.	5	.	.	.	5	.	.	.	.	3	.	.	5	4	7	2	2	.	.	.	.	.	.	33
Châteaudun	.	.	.	.	.	.	.	.	3	.	.	.	4	.	.	.	.	.	.	.	2	2	5	1	1	.	.	.	.	.	.	18
Vendôme (P. C.)	.	.	.	.	.	.	.	.	4	.	.	.	2	.	.	.	.	1	.	.	1	2	4	.	3	2	.	1	.	.	.	20
Montoire	.	.	.	.	.	.	.	.	2	.	.	.	3	.	.	.	.	1	.	.	1	1	5	0	3	1	.	.	.	.	.	17
Mondoubleau	.	.	.	.	.	.	.	.	.	.	.	1	.	.	.	.	.	2	.	.	.	3	6	9	4	.	.	.	.	.	.	25
Le Grand-Lucé	.	.	.	.	.	.	.	.	1	.	.	.	.	.	.	.	.	.	.	.	.	.	7	5	.	.	.	.	.	.	.	13
Le Lude	.	.	.	.	.	.	.	.	.	2	.	.	2	.	.	.	.	.	.	.	.	4	5	.	.	3	.	.	.	.	.	16
Pontvallain	.	.	.	.	.	.	.	.	.	.	.	.	.	.	.	.	.	.	.	.	.	1	1	.	.	.	.	.	.	.	.	2
La Ch^lle^-d'Aligné	.	.	.	.	.	.	.	.	.	.	.	.	.	.	.	.	.	.	.	.	.	.	7	2	.	.	.	.	.	.	.	9
Bassin de la Sarthe.																																
F^t^ de Perseigne	.	.	.	.	.	.	.	.	.	.	.	.	2	.	.	.	.	.	.	.	.	.	4	8	1	1	.	.	.	.	.	16
F^t^ de Bourse	.	.	.	.	.	.	.	.	.	.	.	.	3	.	.	.	.	0	0	.	.	.	4	6	.	1	.	.	.	.	.	15
St-Denis-s.-Sarthon	.	.	.	.	.	.	.	.	.	.	.	.	0	.	.	.	.	.	.	.	.	6	2	0	1	1	.	1	.	.	.	11
Villaines-la-Juhel	.	.	.	.	.	.	.	.	.	.	.	.	2	.	.	.	.	0	.	.	0	6	12	1	2	1	.	.	.	.	.	24
Neufchâtel	.	.	.	.	.	.	.	.	.	.	.	.	1	.	.	.	.	.	.	.	.	3	7	.	3	.	3	.	.	.	.	17
Bonnétable	.	.	.	.	.	.	.	.	1	.	.	.	1	1	.	.	.	.	.	.	.	1	7	1	1	.	.	.	.	.	.	13
Le Mans (P. C.)	.	.	.	.	.	.	.	.	.	.	.	.	5	.	.	.	.	.	.	.	.	4	11	6	3	1	.	.	.	.	.	30
Mortagne	.	.	.	.	.	.	.	.	4	.	.	.	2	.	.	.	.	2	.	.	.	3	7	.	.	.	.	.	.	.	.	19
Forêt de Réno	.	.	.	.	.	.	.	.	3	.	.	.	1	.	.	.	.	3	.	.	.	3	9	4	1	1	.	.	.	.	.	25
Bellême	.	.	.	.	.	.	.	.	1	.	.	.	2	.	.	.	.	1	.	.	.	5	8	3	4	2	0	0	.	.	.	26
Nogent-le-Rotrou	.	.	.	.	.	.	.	2	.	.	.	.	1	.	.	.	.	0	.	.	.	.	12	4	3	3	.	0	.	.	.	25
La Ferté-Bernard	.	.	.	.	.	.	.	.	.	.	.	.	.	.	.	.	.	.	.	.	.	.	6	5	7	1	.	.	.	.	.	19
Connerré	.	.	.	.	.	.	.	.	.	.	.	.	.	.	.	.	.	.	.	.	3	.	10	2	.	.	.	.	.	.	.	15
Souligné-s.-Vallon	.	.	.	.	.	.	.	.	.	.	.	.	7	.	.	.	.	.	.	.	.	5	12	8	2	2	.	.	.	.	.	34

STATIONS.	1	2	3	4	5	6	7	8	9	10	11	12	13	14	15	16	17	18	19	20	21	22	23	24	25	26	27	28	29	30	31	TOTAL.
Bassin de la Sarthe (suite).																																
Malicorne	.	.	.	.	.	.	.	.	.	.	.	.	1	.	.	.	.	.	.	.	.	4	8	8	2	2	.	.	.	.	.	25
Loué	.	.	.	.	.	.	.	.	.	.	.	.	.	.	.	.	.	.	.	.	.	5	3	3	.	.	.	.	.	.	.	11
Grez-en-Bouère	.	.	.	.	.	.	.	.	.	.	.	.	4	.	.	.	.	.	.	.	.	5	8	3	1	2	.	0	.	.	.	23
Sablé	.	.	.	.	.	.	.	.	.	.	.	.	.	.	.	.	.	.	.	.	.	2	5	.	4	.	.	.	.	.	.	11
La Baumette	.	.	.	.	.	.	.	.	1	.	.	.	4	.	.	.	.	.	.	.	.	3	3	3	2	.	.	.	.	.	.	16
Bassin de la Mayenne.																																
La Lacelle	.	.	.	.	.	.	.	.	.	.	.	.	.	.	.	.	1	0	0	.	.	0	4	6	1	0	0	1	3	.	.	18
Pré-en-Pail	.	.	.	.	.	.	.	.	.	.	.	1	.	.	.	0	.	.	.	.	2	3	0	1	0	.	.	.	.	.	2	10
Forêt d'Andaines	.	.	.	.	.	.	.	.	.	.	.	.	0	.	.	.	.	2	.	.	.	3	8	10	6	3	.	.	.	.	.	35
Domfront	.	.	.	.	.	.	.	.	.	.	.	.	2	.	.	.	1	1	.	.	.	4	10	.	3	2	.	2	.	.	.	26
Gorron	.	.	.	.	.	.	.	.	.	.	.	.	2	.	.	.	2	.	.	.	5	10	1	3	2	.	1	.	.	.	4	30
Ambrières	.	.	.	.	.	.	.	.	.	.	.	.	2	.	.	.	.	1	.	.	2	9	11	0	1	.	.	.	.	.	.	27
Bais	.	.	.	.	.	.	.	.	.	.	.	3	.	1	.	.	1	2	1	.	2	5	14	.	3	.	.	.	.	.	.	33
Mayenne (P. C.)	.	.	.	.	.	.	.	.	.	.	.	.	3	.	.	.	.	.	.	.	.	6	7	2	2	4	.	1	.	.	.	25
Ernée	.	.	.	.	.	.	.	.	.	.	.	3	2	.	.	.	1	.	.	.	.	7	9	4	4	.	.	.	.	.	.	30
Chailland	.	.	.	.	.	.	.	.	.	.	.	.	.	.	.	.	.	.	.	.	.	.	9	.	7	11	.	.	.	.	.	27
Laval (E. N.)	.	.	.	.	.	.	.	.	.	.	.	3	.	.	.	.	.	.	.	.	3	8	25	5	3	.	1	.	.	.	.	48
Cossé-le-Vivien	.	.	.	.	.	.	.	.	.	.	.	.	3	.	.	.	.	.	.	.	0	4	10	2	.	.	.	1	.	.	.	20
St-Aignan-s.-Roë	.	.	.	.	.	.	.	.	.	.	.	.	1	.	.	.	.	.	.	.	.	3	9	.	.	1	.	.	.	.	.	14
Château-Gontier	.	.	.	.	.	.	.	.	.	.	.	.	.	1	.	.	.	.	.	.	.	4	8	3	1	2	.	.	.	.	.	19
Bassin de la Loire inférieure, rive droite.																																
Oudon	.	.	.	.	.	.	.	.	.	.	.	.	.	.	.	.	.	.	.	.	.	5	7	.	2	.	.	.	.	.	.	15
Joué-sur-Erdre	.	.	.	.	.	.	.	.	.	.	.	.	3	.	.	.	.	1	.	.	.	4	8	.	1	.	.	.	.	.	.	17
Nort	.	.	.	.	.	.	.	.	.	.	.	.	3	.	.	.	.	1	.	.	.	5	6	1	2	1	1	10	.	.	.	21
Nantes (Obste)	.	.	.	.	.	.	.	.	.	.	.	3	.	.	.	.	.	.	.	.	5	4	3	5	.	.	.	.	.	.	2	22
Cordemais	.	.	.	.	.	.	.	.	.	.	.	.	.	2	.	.	.	.	.	.	.	5	7	1	6	.	.	.	.	.	.	21
Savenay (E. N.)	.	.	.	.	.	.	.	.	.	.	.	.	5	.	.	.	.	.	.	.	.	5	6	.	1	.	.	.	.	.	.	17
Saint-Nazaire	.	.	.	.	.	.	.	.	.	.	.	.	3	.	.	.	.	.	.	.	.	5	9	.	1	.	.	.	.	.	.	18
Bassin de la Loire inférieure, rive gauche; bassin de la Sèvre nantaise.																																
Secondigny	.	.	.	.	.	.	.	.	0	.	6	.	.	.	.	.	.	.	2	1	.	8	.	11	.	9	.	.	.	.	.	37
Parthenay	.	.	.	.	.	.	.	.	.	.	.	.	.	.	.	.	.	.	.	.	1	.	1	1	.	.	.	.	.	.	.	3
Belleville	.	.	.	.	.	.	.	.	.	.	.	.	2	.	.	.	.	.	.	.	.	1	1	2	0	.	.	.	.	.	.	6
Bressuire (P. C.)	.	.	.	.	.	.	.	.	.	.	.	.	5	.	.	.	.	.	.	.	.	7	4	.	3	.	.	.	.	.	.	19
Absie	.	.	.	.	.	.	.	.	.	.	.	.	.	.	.	.	.	.	.	.	.	6	11	4	8	.	.	.	.	.	.	29
Les Gardes	.	.	.	.	.	.	.	0	0	0	.	.	1	.	.	.	.	.	.	.	.	2	4	4	7	.	.	.	0	.	.	19
Châtillon-s.-Sèvre	.	.	.	.	.	.	.	.	.	.	.	.	.	.	.	.	.	.	.	.	.	4	8	3	7	.	.	.	.	.	.	22
Clisson	.	.	.	.	.	.	.	.	.	.	.	.	3	.	.	.	.	.	.	.	.	3	.	4	3	.	.	.	.	.	.	13
Le Palet	.	.	.	.	.	.	.	.	.	.	.	.	.	.	.	.	.	.	.	.	.	3	7	3	8	0	.	.	.	.	.	21
St-Philbert	.	.	.	.	.	.	.	.	.	.	.	.	5	.	.	.	.	1	.	.	.	5	7	3	4	.	.	.	.	.	.	25
Indret	.	.	.	.	.	.	.	.	.	.	.	.	2	.	.	.	.	.	.	.	.	5	5	1	6	.	.	0	.	.	.	20
Fort-de-Mindin	.	.	.	.	.	.	.	.	.	.	.	.	6	.	.	.	.	.	.	.	.	5	7	.	2	.	.	.	.	.	.	19
BASSINS ENTRE LA LOIRE ET LA GIRONDE.																																
Bassins de la Sèvre niortaise et de la Vie.																																
Sepvret	.	.	.	4	.	.	.	.	.	.	.	.	6	.	.	.	.	.	.	.	7	5	8	6	.	.	.	.	.	.	.	36
Viel-Pain	.	.	.	.	.	.	.	.	10	.	.	.	3	.	.	.	.	.	.	.	.	5	10	5	0	.	.	.	.	.	.	33

STATIONS.	1	2	3	4	5	6	7	8	9	10	11	12	13	14	15	16	17	18	19	20	21	22	23	24	25	26	27	28	29	30	31	TOTAL.
Bassins de la Sèvre niortaise et de la Vie (suite).																																
Chantecorps	.	.	.	.	.	.	.	.	8	.	.	.	.	.	.	.	.	.	.	.	7	3	6	3	.	.	.	.	.	.	.	27
Champdeniers	.	.	.	.	.	.	.	.	.	.	.	.	.	1	.	.	.	.	.	.	.	6	5	10	1	.	.	.	.	.	.	23
Le Beugnon	.	.	.	.	.	.	.	.	1	.	.	.	3	.	.	.	.	.	.	.	.	2	6	4	1	.	.	.	.	.	.	17
Fressines	.	.	.	.	.	.	.	.	4	.	.	.	.	.	.	.	.	.	.	.	.	5	4	9	6	.	0	.	.	.	.	28
Niort (P. C.)	.	.	.	.	.	.	.	.	3	.	.	.	2	.	.	.	.	.	.	.	.	3	2	7	4	1	.	.	.	.	.	22
Mauzé	.	.	.	.	.	.	.	2	.	.	.	1	.	.	.	.	.	.	.	5	.	8	2	4	.	.	.	.	.	.	1	26
Longèves	.	.	.	.	.	.	.	.	.	.	.	.	1	.	.	.	.	.	.	.	.	3	5	4	6	.	.	.	.	.	.	18
Luçon	.	.	.	.	.	.	.	.	.	.	.	.	.	2	.	.	.	.	.	.	.	4	6	4	1	.	.	.	.	.	.	17
La Châtaigneraie	.	.	.	.	.	.	.	.	.	.	.	.	1	.	.	.	.	.	.	.	.	7	9	4	6	2	.	.	.	.	.	29
Roche-s-Yon (E.N.)	.	.	.	.	.	.	.	.	.	.	.	.	.	.	.	.	.	.	.	.	.	6	8	.	3	.	.	.	.	.	.	17
Les Sables-d'Olonne	.	.	.	.	.	.	.	.	.	.	.	.	2	.	.	.	.	.	.	.	.	1	.	3	3	1	.	.	.	.	.	10
Saint-Gilles-s.-Vie	.	.	.	.	.	.	.	.	.	.	.	.	.	.	.	.	.	.	.	.	1	2	.	4	.	.	.	.	.	.	.	7
Pornic	.	.	.	.	.	.	.	.	.	.	.	.	.	.	.	.	.	.	.	.	4	12	.	1	.	.	.	.	.	.	.	17
Ile d'Yeu	.	.	.	.	.	.	.	.	.	.	.	.	5	0	.	.	.	.	.	.	.	5	4	2	2	0	.	.	.	.	.	19
Noirmoutiers	.	.	.	.	.	.	.	.	.	.	.	.	5	.	.	.	.	.	.	.	.	8	10	3	10	.	.	.	.	.	.	36
Bassin de la Charente.																																
Chalus	.	.	.	.	.	.	.	.	.	0	.	.	.	4	.	.	.	.	.	.	14	.	.	.	44	.	.	.	.	.	.	62
Saint-Mathieu	.	.	.	.	.	.	.	.	.	.	.	.	4	1	.	.	.	0	.	.	6	20	5	6	10	.	.	.	.	.	.	52
Ruffec	.	.	.	.	.	.	.	.	.	.	.	.	0	2	.	.	.	.	.	.	.	10	3	9	6	1	.	.	.	.	.	31
Montbron	.	.	.	.	.	.	.	.	.	1	.	.	.	5	.	.	.	.	.	.	.	.	.	.	.	.	.	.	.	.	.	6
Aigre	.	.	.	.	.	.	.	.	.	.	.	.	4	4	.	.	.	.	.	.	.	9	3	8	7	.	.	.	.	.	.	35
Angoulême (P. C.)	.	.	.	.	.	.	.	.	.	1	.	.	2	0	.	.	.	.	.	.	1	6	4	2	10	1	.	.	.	.	.	27
Barbézieux	.	.	.	.	.	.	.	.	.	.	.	.	3	3	.	.	.	.	.	.	1	5	6	0	8	.	.	.	.	.	.	26
Cognac	.	.	.	.	.	.	.	.	.	.	.	5	3	.	.	.	.	.	.	1	5	5	0	7	.	.	.	.	.	.	.	25
Jonzac	.	.	.	.	.	.	.	.	.	.	.	.	.	2	.	.	.	.	.	.	.	3	5	1	4	.	.	.	.	.	.	15
Saintes	.	.	.	.	.	.	.	.	.	.	.	.	4	2	.	.	.	.	.	.	.	8	10	7	6	.	.	.	.	.	.	37
Chef-Boutonne	.	.	.	.	.	.	.	.	0	.	.	.	2	1	.	.	.	.	.	.	.	6	3	3	6	0	.	.	.	.	.	21
Périgné	.	.	.	.	.	.	.	.	.	.	.	.	.	15	.	.	.	.	.	.	.	5	2	7	5	.	.	.	.	.	.	34
Villiers-en-Bois	.	.	.	.	.	.	.	.	2	.	.	.	2	.	.	.	.	.	.	.	.	3	4	7	5	.	.	.	.	.	.	25
St-Jean-d'Angely	.	.	.	.	.	.	.	.	.	.	.	.	2	1	.	.	.	.	.	.	.	5	3	6	7	1	.	.	.	.	.	25
La Rochelle	.	.	.	.	.	.	.	.	.	.	.	.	.	3	.	.	.	.	.	.	.	.	.	7	6	.	.	.	.	.	.	16
Ile d'Aix	.	.	.	.	.	.	.	.	3	.	.	.	2	.	.	.	.	.	.	.	.	3	3	4	7	.	.	.	.	.	.	22
Chassiron	.	.	.	.	.	.	.	.	1	.	.	.	.	6	.	.	.	.	.	.	.	2	2	.	6	1	.	.	.	.	.	18
BASSIN DE LA GIRONDE.																																
Bassin de la Dordogne.																																
Ég. N^{e} d'Entraigues	.	.	.	.	.	.	.	.	9	.	7	5	8	6	4	4	3	.	.	.	5	8	12	.	6	.	.	.	.	.	.	79
La-T^{e}-d'Auvergne	.	.	.	.	.	.	.	.	.	2	1	1	6	7	.	1	0	2	.	6	17	16	7	9	15	1	0	0	.	.	.	91
Laqueuille	.	.	.	.	.	.	.	.	3	2	2	.	.	.	3	.	4	.	6	5	3	4	4	17	1	3	.	.	.	.	.	57
Ussel	.	.	.	.	.	.	.	.	.	.	.	0	5	.	.	0	.	1	1	3	2	16	7	4	15	1	.	.	.	.	.	55
Aurillac (E. N.)	.	.	.	.	.	.	.	.	8	15	.	1	5	.	.	.	.	0	0	7	.	10	5	5	4	3	.	.	.	.	.	62
Argentat	.	.	.	.	.	.	.	.	.	.	.	.	.	.	.	.	.	.	.	.	2	29	5	5	7	.	.	.	.	.	.	48
Beaulieu	.	.	.	.	.	.	.	.	.	10	.	.	4	9	.	.	.	.	.	3	10	11	7	1	7	1	.	.	.	.	.	56
La Tronquière	.	.	.	.	.	.	.	.	.	2	.	.	9	.	.	.	.	.	.	4	14	.	19	4	16	.	.	.	.	.	.	68
Bretenoux	.	.	.	.	.	.	.	.	.	6	.	.	3	.	.	.	.	.	.	.	2	13	4	3	6	3	.	.	.	.	.	40
La Capelle	.	.	.	.	.	.	.	.	.	.	.	.	3	.	.	.	.	.	.	3	11	13	11	3	5	.	.	.	.	.	.	49
Vayrac	.	.	.	.	.	.	.	.	.	11	.	.	5	.	.	.	.	.	.	1	8	12	14	4	4	2	.	.	.	.	.	61

STATIONS.	1	2	3	4	5	6	7	8	9	10	11	12	13	14	15	16	17	18	19	20	21	22	23	24	25	26	27	28	29	30	31	TOTAL.
Bassin de la Dordogne (suite).																																
Martel	.	.	.	.	.	.	.	.	.	2	.	.	4	.	.	.	.	.	.	.	12	17	7	3	4	.	.	.	.	.	.	49
Gourdon	.	.	.	.	.	.	.	.	.	.	.	.	.	.	.	.	.	.	.	.	14	10	9	3	5	.	.	.	.	.	.	41
Tulle (E. N.)	.	.	.	.	.	.	.	.	1	.	.	.	4	.	.	.	.	.	.	2	4	10	13	11	4	2	.	.	.	.	.	51
Brives	.	.	.	.	.	.	.	.	.	5	.	.	3	1	.	.	.	.	.	0	9	10	3	2	8	1	1	.	.	.	.	43
Blanzaguet	.	.	.	.	.	.	.	.	.	.	.	.	.	4	.	.	.	.	.	.	.	.	10	1	11	.	.	.	.	.	.	.	26
St-Jean d'Ataux	.	.	.	.	.	.	.	.	.	.	.	.	9	.	.	.	.	.	.	13	.	20	10	28	.	.	.	.	.	.	.	85
Montguyon	.	.	.	.	.	.	.	.	.	.	.	.	1	.	.	.	.	.	.	.	.	5	6	8	.	.	.	.	.	.	.	20
Les Églisottes	.	.	.	.	.	.	.	.	.	.	.	.	.	4	.	.	.	.	.	.	2	8	4	2	13	.	.	.	.	.	.	32
Lussac	.	.	.	.	.	.	.	.	.	.	.	.	2	3	.	.	.	.	.	.	3	9	4	0	11	0	.	.	.	.	.	34
Saint-Savin	.	.	.	.	.	.	.	.	.	.	.	.	.	5	.	.	.	.	.	.	.	5	3	2	6	.	.	.	.	.	.	21
St-André-de-Cubz	.	.	.	.	.	.	.	.	.	.	.	.	1	3	.	.	.	.	.	.	3	4	2	1	10	1	.	.	.	.	.	24
Bassin du Lot.																																
Mont-Lozère	.	.	.	.	.	.	.	.	.	.	1	0	1	3	.	4	.	.	.	1	3	22	2	9	12	.	.	.	.	.	.	58
Le Bleymard	2	.	.	.	.	.	.	.	.	2	.	.	.	3	.	3	.	.	.	5	7	3	3	3	3	.	.	.	.	.	.	34
Bagnols	.	.	.	.	.	.	.	.	.	.	1	.	.	4	.	3	.	.	.	1	7	10	2	5	7	.	.	.	.	.	.	40
Mende (P. C.)	.	.	.	.	.	.	.	.	.	2	.	2	.	5	.	0	.	.	.	.	.	13	1	3	5	.	.	.	.	.	.	31
Camp-de-la-Roche	.	.	.	.	.	.	.	.	.	2	.	1	7	.	.	6	5	.	.	3	4	8	1	5	3	.	.	.	.	.	.	45
Marvejols	.	.	.	.	.	.	.	.	.	8	6	.	2	1	.	1	.	.	.	3	10	15	1	6	4	.	.	.	.	.	.	57
Le Malzieu	.	.	.	.	.	.	.	.	.	16	4	.	3	2	.	.	.	.	.	.	3	.	.	.	18	.	.	.	.	.	.	46
St-Chély-d'Apcher	.	.	.	.	.	.	.	.	.	10	1	9	.	6	2	.	.	2	.	2	3	7	2	3	5	1	.	.	.	.	.	53
Nasbinals	.	.	.	.	.	.	.	.	.	5	.	.	3	4	.	.	.	.	.	6	4	2	2	2	3	3	2	.	.	.	.	36
Laguiole	.	.	.	.	.	.	.	.	.	19	.	.	20	9	.	.	.	.	.	.	40	10	13	12	10	6	.	.	.	.	.	139
Mur-de-Barrez	.	.	.	.	.	.	.	.	.	10	.	.	8	6	.	.	.	.	.	.	12	8	14	10	12	.	.	.	.	.	.	80
Espalion	.	.	.	.	.	.	.	.	2	.	.	.	1	1	.	.	.	3	7	2	4	5	3	7	12	8	4	.	.	.	.	59
Entraygues	.	.	.	.	.	.	.	.	.	1	.	.	.	.	.	.	.	.	.	2	3	17	20	22	10	3	.	.	.	.	.	78
Figeac (S. H.)	.	.	.	.	.	.	.	.	.	.	.	.	2	.	.	.	.	.	.	7	7	13	7	6	5	.	.	.	.	.	.	47
Livernon	.	.	.	.	.	.	.	.	.	.	.	.	.	.	.	.	.	.	.	.	.	11	20	12	5	.	.	.	.	.	.	48
Lauzès	.	.	.	.	.	.	.	.	.	.	.	.	.	.	.	.	.	.	.	3	4	7	11	10	.	.	.	.	.	.	.	35
Limogne	.	.	.	.	.	.	.	.	.	.	.	.	.	.	.	.	.	.	.	7	4	11	5	8	8	5	.	.	.	.	.	48
Saint-Géry	.	.	.	.	.	.	.	.	.	.	1	.	.	1	.	.	.	.	.	9	8	15	11	9	.	11	.	.	.	.	.	64
Cahors (P. C.)	.	.	.	.	.	.	.	.	.	.	.	.	5	.	.	.	.	.	.	13	6	7	6	3	8	.	.	.	.	.	.	48
Villeneuve	.	.	.	.	.	.	.	.	.	.	.	.	2	.	.	.	.	.	.	.	9	.	9	8	5	.	.	.	.	.	.	33
Bassins du Tarn et de l'Aveyron.																																
Massevaques	1	.	.	.	.	.	.	.	.	.	.	.	.	8	2	1	0	.	.	7	15	16	1	3	14	0	.	.	.	.	.	68
Montmirat	.	.	.	.	.	.	.	.	.	.	.	.	5	4	.	.	.	.	.	.	1	14	1	10	11	.	.	.	.	.	.	46
Pt de Montvert	2	.	.	.	.	.	.	.	.	.	.	.	2	1	.	0	.	.	.	3	28	17	.	15	9	.	.	.	.	.	.	77
Cassagnas	.	.	.	.	.	.	.	.	.	.	7	.	.	8	.	14	1	.	.	7	18	31	.	5	7	.	.	.	.	.	.	98
Florac	1	.	.	.	.	.	.	.	.	.	.	.	.	3	.	.	.	.	.	5	4	12	.	4	6	.	.	.	.	.	.	35
St-Sauveur-des-P.	.	.	.	.	.	.	.	.	.	.	1	.	.	5	6	2	1	.	3	11	17	2	.	.	19	1	.	.	.	.	.	68
Meyrueis	2	.	.	.	.	.	.	.	.	.	.	.	.	1	1	2	.	1	.	.	1	9	.	2	8	2	.	.	.	.	.	29
Le Massegros	1	.	.	.	.	.	.	.	.	5	.	.	3	.	7	2	.	.	.	.	.	14	0	.	11	1	.	.	.	.	.	44
Le Cabaretou	.	.	.	.	.	.	.	.	.	.	.	.	.	2	.	.	.	.	.	.	.	15	6	.	.	.	.	.	.	.	.	23
Fraïsse	.	.	.	.	.	.	.	.	.	.	.	.	.	8	.	.	.	.	.	7	.	25	8	.	7	.	.	.	.	.	.	55
La Salvetat	.	.	.	.	.	.	.	.	.	.	.	.	.	15	.	.	.	.	.	.	1	3	18	5	12	.	.	.	.	.	.	54
La Cavalerie	1	.	.	.	.	.	.	.	.	.	.	.	.	8	.	.	.	.	.	5	1	16	7	.	13	.	.	.	.	.	.	54
Castres	.	.	.	.	.	.	.	.	.	.	.	.	.	11	2	.	.	.	.	.	1	5	.	8	8	.	.	.	.	.	.	26
Soual	.	.	.	.	.	.	.	.	.	.	.	.	.	.	1	1	.	.	1	.	.	2	.	3	8	2	.	.	.	.	.	17

STATIONS.	1	2	3	4	5	6	7	8	9	10	11	12	13	14	15	16	17	18	19	20	21	22	23	24	25	26	27	28	29	30	31	TOTAL.
Bassins du Tarn et de l'Aveyron (suite).																																
Lavaur	.	.	.	.	.	.	.	.	.	.	.	.	.	1	.	.	.	.	.	.	2	2	6	6	4	1	.	.	.	.	.	22
Rodez (E. N.)	.	.	.	.	.	.	.	.	.	.	2	.	1	0	.	.	.	.	.	4	3	7	4	4	8	.	.	.	.	.	.	33
Alban	.	.	.	.	.	.	.	.	3	.	.	.	.	11	.	.	.	.	.	5	13	12	10	14	19	5	.	.	.	.	.	92
Albi (P. C.)	.	.	.	.	.	.	.	.	.	.	.	3	.	1	.	.	.	.	.	1	3	6	7	7	3	.	.	.	.	.	.	31
Carmaux	.	.	.	.	.	.	.	.	.	.	.	4	1	.	.	.	.	.	.	.	6	10	3	9	4	.	.	.	.	.	.	38
Lalbenque	.	.	.	.	.	.	.	.	.	.	.	.	.	.	.	.	.	.	.	7	3	10	5	8	6	.	.	.	.	.	.	39
Caussade	.	.	.	.	.	.	.	.	.	.	.	5	.	3	.	.	.	.	.	3	4	6	5	9	10	1	.	.	.	.	.	46
Canals	.	.	.	.	.	.	.	.	.	.	.	2	.	2	.	1	.	.	.	.	4	8	14	3	.	.	.	.	.	.	.	34
La Française	.	.	.	.	.	.	.	.	.	.	1	2	5	3	.	.	.	.	5	.	9	1	12	9	.	.	.	.	.	.	.	47
Bassin de la Garonne, cours supérieur, et affluents des Pyrénées.																																
Ax	.	.	.	.	.	.	.	.	.	.	3	.	.	.	7	11	.	.	.	.	.	9	.	8	12	.	.	.	.	.	.	50
Belesta	.	.	.	.	.	.	.	.	.	.	.	2	.	1	2	.	.	.	.	.	3	.	.	1	8	.	1	.	.	.	.	18
Foix (E. N.)	.	.	.	.	.	.	.	.	.	.	.	.	2	3	1	.	.	.	.	.	.	1	13	16	11	.	2	.	.	.	.	49
Loubens	.	.	.	.	.	.	.	.	.	.	.	.	.	7	2	.	.	.	.	.	10	2	9	11	.	.	.	.	.	.	.	41
Mirepoix	.	.	.	.	.	.	.	.	.	.	.	.	.	5	3	.	.	.	.	.	.	10	4	11	5	2	1	.	.	.	.	41
Royat	.	.	.	.	.	.	.	.	.	.	.	.	.	6	.	2	.	.	.	.	.	8	7	4	4	2	.	.	.	.	.	33
Villeneuve-Durfort	.	.	.	.	.	.	.	.	.	.	.	.	.	7	.	3	.	.	.	.	1	.	5	5	12	5	.	.	.	.	.	37
Arreau	.	.	.	.	.	.	.	.	.	.	.	.	.	.	.	.	.	.	.	.	.	10	5	.	.	.	.	.	.	.	.	15
La Bastide-de-S.	.	.	.	.	.	.	.	.	.	.	.	.	3	2	.	1	.	.	.	.	.	20	.	11	.	.	.	.	.	.	.	37
Rieumes	.	.	.	.	.	.	.	.	.	.	.	.	.	3	2	0	.	.	.	.	2	3	3	9	3	1	2	.	.	.	.	28
Toulouse (Obs^{re})	.	.	.	.	.	.	.	.	.	.	.	0	1	3	.	0	.	.	.	1	3	9	5	10	5	1	.	.	.	.	.	38
Bassin de la Garonne (R. G.) au-dessous de Toulouse; bassins du Gers et de la Baïse; bassin de la Gironde.																																
Lannemezan	.	.	.	.	.	.	.	.	.	.	.	25	.	4	.	.	.	.	.	0	.	22	20	42	4	.	1	.	.	.	.	118
Castelnau-Magnoac	.	.	.	.	.	.	.	.	.	.	.	.	.	2	.	.	.	.	.	.	.	12	6	8	.	.	.	.	.	.	.	29
Lombez	.	.	.	.	.	.	.	.	.	.	.	.	.	3	0	.	.	.	.	.	.	1	1	15	5	1	.	.	.	.	.	26
Masseube	.	.	.	.	.	.	.	.	.	.	.	8	.	1	.	0	.	.	.	.	1	6	2	12	5	5	0	.	.	.	.	40
Trie	.	.	.	.	.	.	.	.	.	.	.	.	.	3	.	.	.	.	.	.	.	.	.	15	21	.	.	.	.	.	.	39
Miélan	.	.	.	.	.	.	.	.	.	.	.	3	.	2	1	1	.	.	.	3	2	4	3	2	6	3	1	.	.	.	.	31
Mirande	.	.	.	.	.	.	.	.	.	.	.	1	4	6	.	2	.	.	.	3	3	7	2	5	4	2	.	.	.	.	.	39
Auch (P. C.)	.	.	.	.	.	.	.	.	.	.	.	1	.	3	.	0	.	.	.	4	10	5	4	5	4	3	2	.	.	.	.	41
Vic-Fézensac	.	.	.	.	.	.	.	.	.	.	1	0	.	3	.	1	.	.	.	.	4	6	6	5	3	5	.	.	.	.	.	34
Lectoure	.	.	.	.	.	.	.	.	.	.	.	.	.	5	.	.	.	.	.	6	6	7	5	11	2	.	.	.	.	.	.	43
Condom	.	.	.	.	.	.	.	.	.	.	.	2	.	1	.	.	.	.	.	3	10	5	4	7	6	2	0	.	.	.	.	40
Eauze	.	.	.	.	.	.	.	.	.	.	.	2	.	2	.	.	.	.	.	.	12	6	5	7	5	3	.	.	.	.	.	42
Grisolles	.	.	.	.	.	.	.	.	.	.	.	10	.	.	.	.	.	.	.	.	8	7	11	4	3	3	1	.	.	.	.	46
Beaumont	.	.	.	.	.	.	.	.	.	.	.	.	.	5	.	1	.	.	.	3	3	8	3	12	6	2	.	.	.	.	.	44
Agen (P. C.)	.	.	.	.	.	.	.	.	.	.	2	1	.	.	.	.	.	.	2	6	5	2	8	10	1	.	.	.	.	.	.	37
Grignols	.	.	.	.	.	.	.	.	.	0	0	1	1	0	.	.	.	.	.	0	12	3	8	5	10	1	.	0	.	.	.	42
La Réole	.	.	.	.	.	.	.	.	.	.	.	.	0	.	.	.	.	.	.	.	6	11	3	3	4	.	.	.	.	.	.	28
Sauveterre	.	.	.	.	.	.	.	.	.	.	.	.	.	2	.	.	.	.	.	.	9	8	2	2	5	1	.	.	.	.	.	29
Bordeaux (Obs^{re})	.	.	.	.	.	.	.	.	.	.	.	.	2	2	.	.	.	.	.	.	3	4	2	2	8	2	.	.	.	.	.	23
Saint-Julien	.	.	.	.	.	.	.	.	.	.	.	.	.	2	.	.	.	.	.	.	0	3	2	4	4	.	.	.	3	.	.	19
Royan	.	.	.	.	.	.	.	.	.	.	.	.	.	2	.	.	.	.	.	.	1	2	2	.	9	0	.	.	.	.	.	16
La Coubre	.	.	.	.	.	.	.	.	.	.	.	.	6	.	.	.	.	.	.	.	.	4	2	.	3	.	.	.	.	.	.	15

STATIONS.	1	2	3	4	5	6	7	8	9	10	11	12	13	14	15	16	17	18	19	20	21	22	23	24	25	26	27	28	29	30	31	TOTAL.
BASSINS ENTRE LA GIRONDE ET LES PYRÉNÉES.																																
Petits bassins entre la Gironde et l'Adour.																																
Saint-Nicolas													3	4							2	3	5	1	7	1						25
Hourtin (phare)													0	3							2	5	5	2	7							23
Montalivet													2	3				1			1	1	4	2	8							21
Le Porge													2	3				0			0	3	5	1	10	2						26
Arès												0	2	1							1	3	4	1	8							21
Audenge													1	2							3	3	3	1	6	0						20
Pissos													1	0							7	3	2	8	9	1						30
Belin							0		0	0			1	0							4	2	2	6	7	1						25
Piquey													1	1							2	3	3	3	4	0						17
La Salie											2	1					0			0	2	3	9	6								22
Bassin de l'Adour.																																
Pic du Midi (Obs^re)									0	0	2	1	0		0	2	1		1	1	1	11	3	3	3							30
Peyranère												13		10		20			28			10		18	13							112
Gélan														15					10			17	28									70
Laruns									2					6	0	3				3		22	4	16	13	4						73
Bedous												5		7		2						19	14	9	7	2						63
Lourdes																						14	12	6	14							46
Bagnères-de-Big												6										21	16		10							53
Tarbes (P. C.)											2	4		7		1				1		8	2	12	6							43
Villecomtal												4		3		2				3	2	5	3	4	6	2						34
Maubourguet												10		6	3				7		7	8	6	6	7							60
Riscle											7	8	2	11						2	12	2	9	3	11	4	2					75
Cazaubon												3		1							13	6	5	4	13	1						46
Morcenx																				11	3		10	12	5							41
Saint-Sever									1					5							3	15	4	6	7	3						44
Tartas										0	0		0	2	0						11	5	2	9	6	3	0					41
Lescar (E. N.)												3		5		3				3	4	5	2	8	8	10	2					53
Orthez (P. C.)											3			9		2				3	25	3	2	5	6	4						62
Oloron (P. C.)											1			10		3				4	2	7	1	8	7	3	1					47
Mauléon (P. C.)										2			6		4				9			4	6	8	5							44
St-J.-Pied-de-Port														3		11				2	12	5	7	3	6	3						52
Dax (P. C.)														2	0	0					11	3	2	5	6	3	1					33
St-Martin-de-Hinx											1			2		2				1	14	3	3	5	5	2						38
Peyrehorade														3		4					6		4	8	7	3						35
Biarritz (sémaph)											1			1		1				1	17	2	2	3	2	1	1					32
VERSANT DE LA MÉDITERRANÉE.																																
BASSINS ENTRE LES PYRÉNÉES ET LE RHÔNE.																																
Bassins du Tech, de la Tet et de l'Agly.															9	10	15				2		4		7							67
La Preste	15																															
Prats-de-Mollo	32													14	5	3			2													56
Céret	3													16																		19
Bellegarde	10													18																		28
Col de la Quillane														8																		8

STATIONS.	1	2	3	4	5	6	7	8	9	10	11	12	13	14	15	16	17	18	19	20	21	22	23	24	25	26	27	28	29	30	31	TOTAL
Bassins du Tech, de la Tet et de l'Agly (suite).																																
Montlouis (C. M.)..	.	.	.	.	.	.	.	.	.	.	.	.	.	14	14	14	.	.	.	.	2	.	.	.	.	.	.	.	.	.	.	45
Prades.....	13	.	.	.	.	.	.	.	.	.	.	.	.	3	.	.	.	.	.	.	.	.	.	.	.	.	.	.	.	.	.	16
Boulcternère.....	4	.	.	.	.	.	5	.	.	.	.	.	.	.	.	.	.	.	.	.	.	.	.	.	.	.	.	.	.	.	.	9
Millas.....	4	.	.	.	.	.	.	.	.	.	.	.	.	5	.	.	.	.	.	.	.	.	.	4	.	.	.	.	.	.	.	14
Perpignan (Obs^re^)..	3	.	.	.	.	0	.	.	.	.	0	.	.	10	.	0	.	.	.	.	.	0	0	2	.	0	.	.	.	.	.	16
Caudiès de St-Paul..	2	.	.	.	.	.	.	.	.	.	.	.	1	.	.	1	.	.	.	.	.	2	.	.	4	.	.	.	.	.	.	10
La Tour-de-France.	.	.	.	.	.	.	.	.	.	.	.	.	.	9	.	.	.	.	.	.	.	.	.	5	.	.	.	.	.	.	.	14
Estagel (C. M.)...	26	.	.	.	.	.	.	.	.	.	.	.	.	6	.	.	.	.	.	.	.	.	.	3	1	.	.	.	.	.	.	37
Salces.....	20	.	.	.	.	.	.	.	.	.	.	.	.	6	.	.	.	.	.	.	.	.	1	.	.	.	.	.	.	.	.	27
Cap Béar (ph.)....	32	.	.	.	.	.	.	.	.	.	.	.	.	.	16	.	.	.	.	2	.	.	.	3	.	.	.	.	.	.	.	54
Port-Vendres.....	35	.	.	.	.	.	.	.	.	.	.	.	.	.	14	1	.	.	.	.	.	.	2	.	.	.	.	.	.	.	.	52
Bassin de la Sègre.																																
Col de Puymorens.	.	.	.	.	.	.	.	.	.	.	.	.	.	4	.	9	.	.	.	.	.	.	.	.	.	.	.	.	.	.	.	13
Bourg-Madame....	.	.	.	.	.	.	.	.	.	.	.	.	.	7	3	.	.	.	.	.	.	.	.	.	.	.	.	.	.	.	.	10
Bassin de l'Aude.																																
Capestang.....	.	.	.	.	.	.	.	.	.	.	.	.	4	7	.	.	.	.	.	38	.	.	.	.	.	.	.	.	.	.	.	49
Bassins de l'Orb, de l'Hérault, du Lez et du Vidourle.																																
Saint-Pons.....	3	.	.	.	.	.	.	.	.	.	.	.	.	10	.	.	.	.	.	10	4	4	.	4	5	.	.	.	.	.	.	40
Saint-Gervais.....	.	.	.	.	.	.	.	.	.	.	.	.	.	.	.	.	.	.	.	16	4	25	.	.	.	.	.	.	.	.	.	45
Le Poujol.....	.	.	.	.	.	.	.	.	.	.	.	.	.	10	.	.	.	.	.	90	18	5	3	6	.	.	.	.	.	.	.	132
Bédarieux.....	.	.	.	.	.	.	.	.	.	.	.	.	.	10	.	.	.	.	.	40	26	12	8	.	.	.	.	.	.	.	.	96
L'Escandolgue....	.	.	.	.	.	.	.	.	.	.	.	.	.	12	.	.	.	.	.	56	62	31	.	.	5	.	.	.	.	.	.	166
Béziers.....	3	.	.	.	.	.	.	.	.	.	.	.	.	7	.	.	.	.	.	107	.	2	.	.	.	.	.	.	.	.	.	119
Le Caylar.....	.	.	.	.	.	.	.	.	.	.	.	.	.	6	.	.	.	.	.	22	38	26	2	1	7	.	.	.	.	.	.	102
Lodève.....	.	.	.	.	.	.	.	.	.	.	.	.	.	10	.	.	.	.	.	52	60	31	.	.	.	.	.	.	.	.	.	153
Valleraugue.....	3	.	.	.	.	.	.	.	.	.	.	.	.	.	5	.	.	.	.	20	25	118	.	10	.	.	.	.	.	.	.	181
Blandas.....	6	.	.	.	.	.	.	.	.	.	.	.	.	5	2	.	1	.	.	6	60	52	2	5	1	.	.	.	.	.	.	140
Le Vigan.....	.	.	.	.	.	.	.	.	.	.	1	.	.	3	1	1	.	.	.	11	35	32	2	2	1	.	.	.	.	.	.	89
Saint-Bauzille.....	.	.	.	.	.	.	.	.	.	.	.	.	.	9	.	3	.	.	.	14	38	1	.	.	.	.	.	.	.	.	.	65
Gignac.....	.	.	.	.	.	.	.	.	.	.	.	.	3	9	.	.	.	.	.	22	20	16	.	.	.	.	.	.	.	.	.	70
Plateau de Valène..	.	.	.	.	.	.	.	.	.	10	.	.	5	3	.	2	.	.	.	30	52	12	.	.	.	.	.	.	.	.	.	114
St-Mathieu de Tr..	.	.	.	.	.	.	.	.	.	2	.	.	4	2	.	3	.	.	.	21	61	20	.	.	.	.	.	.	.	.	.	113
Nîmes (C. M.)....	.	.	.	.	.	.	.	.	.	.	.	.	1	.	.	1	.	.	.	8	8	13	.	.	.	.	.	.	.	.	.	31
Montpellier (E. A.).	5	.	.	.	.	.	.	.	.	.	.	0	.	1	2	.	1	.	.	35	105	13	.	2	1	.	.	.	.	.	.	165
Aigues-Mortes....	.	.	.	.	.	.	.	.	.	.	.	.	.	1	1	2	.	.	.	20	14	16	.	3	2	.	.	.	.	.	.	59
Cette (P. C.).....	.	.	.	.	.	.	.	.	.	.	.	.	2	2	.	.	.	.	8	20	6	4	3	.	4	.	.	.	.	.	.	49
Agde.....	.	.	.	.	.	.	.	.	.	.	.	.	.	7	.	.	.	.	.	38	3	2	.	.	.	.	.	.	.	.	.	50
BASSIN DU RHÔNE.																																
Bassin de la Saône supérieure.																																
Belfahy.....	.	.	.	.	.	.	.	.	0	4	.	3	4	.	0	1	2	.	0	0	19	12	32	17	13	.	10	12	.	.	.	129
Miélin.....	.	.	.	.	.	.	.	.	.	1	2	.	2	2	1	1	2	.	.	.	8	10	10	5	18	2	7	10	3	.	.	84
Xertigny.....	.	.	.	.	.	.	.	.	.	2	1	.	.	.	.	.	.	.	.	.	.	24	13	15	4	.	3	7	.	.	.	68
Fontenoy-le-Ch....	.	.	.	.	.	.	.	.	.	.	.	.	3	.	.	.	2	1	.	1	1	5	4	3	.	5	.	3	.	.	.	28
Monthureux-s.-Ch.	.	.	.	.	.	.	.	.	.	1	.	.	1	.	.	.	5	3	.	6	3	6	6	14	2	6	2	4	6	2	.	68

STATIONS.	1	2	3	4	5	6	7	8	9	10	11	12	13	14	15	16	17	18	19	20	21	22	23	24	25	26	27	28	29	30	31	TOTAL.
Bassin de la Saône supérieure (suite).																																
Montdoré	.	.	.	.	.	.	.	.	.	2	.	.	.	.	.	.	.	.	.	.	10	7	13	18	4	3	1	4	4	2	.	68
Bourbonne-les-B.	.	.	.	.	.	.	.	.	.	2	.	.	1	.	.	.	3	.	.	2	1	7	9	17	8	4	3	4	3	.	.	66
Villars-le-Pautel	.	.	.	.	.	.	.	.	2	.	.	2	.	.	.	10	6	11	1	.	7	8	15	4	2	5	3	7	1	.	3	81
La-Ferté-s-Amance	.	.	.	.	.	.	.	.	.	1	.	.	2	.	.	.	2	2	.	.	4	8	10	15	15	2	2	.	2	1	.	68
Jussey	.	.	.	.	.	.	.	.	.	3	.	2	.	.	.	.	3	.	1	.	1	7	9	16	5	2	3	.	8	.	.	66
Conflandey	.	.	.	.	.	.	.	.	0	0	.	.	3	.	.	4	.	.	.	.	8	16	21	6	.	5	3	4	2	.	.	74
Saint-Remy	.	.	.	.	.	.	.	.	2	.	.	.	.	.	.	4	3	.	.	.	3	4	6	5	.	8	6	.	5	.	.	42
Villersexel	.	.	.	.	.	.	.	.	.	.	.	.	0	.	.	.	.	.	.	.	27	7	12	7	5	3	2	6	3	.	.	74
Montbozon	.	.	.	.	.	.	.	.	.	.	.	1	.	1	.	.	10	4	.	.	5	1	6	4	15	10	6	3	3	4	3	78
Marnay	.	.	.	.	.	.	.	.	.	.	1	.	1	4	0	.	4	1	0	.	5	4	9	19	14	1	2	1	2	1	.	70
Chaumercenne	.	.	.	.	.	.	.	.	.	1	.	.	.	3	.	.	8	3	.	.	3	6	1	13	.	2	1	1	7	.	.	64
Chalindrey	.	.	.	.	.	.	.	.	.	3	.	.	1	.	.	.	.	1	0	2	2	12	6	16	.	3	4	1	4	.	.	59
Villegusien	.	.	.	.	.	.	.	.	.	.	.	.	1	.	.	.	1	1	.	1	5	15	2	9	4	4	.	.	6	.	.	49
Vaux-s.-Aubigny	.	.	.	.	.	.	.	.	.	.	.	.	3	.	.	.	.	3	4	5	4	8	10	9	.	.	.	.	.	.	.	48
Is-sur-Tille	.	.	.	.	.	.	.	.	.	.	.	.	1	.	.	.	.	1	.	3	3	9	7	6	1	5	1	.	.	.	.	38
St-Seine-l'Abbaye	.	.	.	.	.	.	.	.	.	.	.	.	4	.	.	.	3	1	1	1	3	1	4	23	7	5	9	4	2	.	.	68
Dijon (P. C.)	.	.	.	.	.	.	.	.	.	.	.	.	5	.	.	.	.	1	.	4	3	6	11	1	.	4	.	2	0	.	.	39
Vonges (poudr^ce)	.	.	.	.	.	.	.	.	.	.	.	.	.	.	1	3	.	1	.	.	4	5	.	8	3	2	1	.	4	.	.	32
Auxonne	.	.	.	.	.	.	.	.	.	1	.	.	4	.	.	.	5	3	.	4	5	4	1	15	7	1	.	2	5	.	.	58
St-Jean-de-Losne	.	.	.	.	.	.	.	.	.	1	.	.	3	.	.	3	2	.	.	4	3	8	8	7	.	2	1	.	1	.	.	43
Bassin de la Saône inférieure, au-dessous du confluent du Doubs.																																
Beaune	.	.	.	.	.	.	.	.	.	.	.	.	1	.	.	0	0	0	.	5	4	10	4	3	1	2	1	0	.	.	.	31
Tramayes	.	.	.	.	.	.	.	.	1	2	.	.	9	4	.	7	1	.	.	6	.	8	1	10	7	4	2	6	1	.	.	69
Cluny (E. N.)	.	.	.	.	.	.	.	.	.	.	.	.	2	2	.	3	.	.	.	4	0	8	2	9	2	.	1	.	.	.	.	36
Cuisery	.	.	.	.	.	.	.	.	.	2	.	.	.	.	.	.	.	.	.	13	3	8	10	11	7	1	.	2	1	.	.	57
Bourg (E. N.)	.	.	.	.	.	.	.	.	.	.	.	1	1	3	.	3	8	2	1	12	1	8	8	7	15	1	1	.	1	.	.	73
Montrevel	.	.	.	.	.	.	.	.	.	2	.	.	8	.	.	5	.	.	.	7	3	10	9	10	.	.	.	.	.	.	.	54
Pont-de-Vaux	.	.	.	.	.	.	.	.	.	5	.	.	17	4	.	22	.	.	.	33	.	.	18	7	.	.	.	.	.	.	.	106
Mâcon (E. N.)	.	.	.	.	.	.	.	.	1	2	.	.	16	2	.	10	1	1	.	4	0	7	1	5	4	.	1	.	.	.	.	55
La Mure-s.-Azerg	.	.	.	.	.	.	.	.	.	13	.	.	.	.	3	4	6	2	.	6	.	.	3	2	14	6	2	1	0	.	.	63
Ste-Foy-l'Argent	.	.	.	.	.	.	.	.	1	.	5	.	1	4	.	4	3	.	.	1	1	0	.	2	3	1	.	.	1	.	.	25
Tarare	.	.	.	.	.	.	.	.	1	4	2	2	5	6	2	2	1	.	6	.	12	1	1	1	7	1	.	.	.	.	.	54
L'Arbresle	.	.	.	.	.	.	.	.	.	8	4	3	4	.	.	4	.	.	4	.	.	4	.	4	.	.	.	.	.	.	.	35
Bassin du Doubs.																																
Mouthe	.	.	.	.	.	.	.	.	6	2	16	4	4	2	1	9	2	.	7	4	6	7	40	28	11	12	5	6	.	.	.	172
Pontarlier (C. M.)	.	.	.	.	.	.	.	.	.	.	1	4	2	4	0	2	7	3	1	3	7	8	8	30	13	13	.	8	7	1	.	122
Saint-Hippolyte	.	.	.	.	.	.	.	.	.	1	2	.	2	3	1	1	2	.	2	1	2	4	18	18	12	7	6	6	1	2	.	91
Belfort	.	.	.	.	.	.	.	.	.	.	.	.	1	2	.	2	5	.	.	2	9	5	5	16	8	4	3	7	3	.	.	71
Levier	.	.	.	.	.	.	.	.	.	5	4	19	1	2	.	.	7	1	.	6	5	6	19	34	15	9	4	7	3	.	.	137
Nous-s.-Ste-Anne	.	.	.	.	.	.	.	.	.	0	0	.	0	0	.	0	0	0	.	0	0	0	.	2	.	0	.	.	.	.	.	3
Ornans	.	.	.	.	.	.	.	.	.	5	2	6	1	2	.	.	5	2	.	6	6	7	5	15	5	9	3	6	1	.	.	89
Quingey	.	.	.	.	.	.	.	.	.	6	.	.	.	3	.	.	6	3	.	4	2	7	13	8	12	6	.	3	3	.	.	76
Arbois	.	.	.	.	.	.	.	.	.	3	1	1	.	.	.	.	.	6	.	.	.	.	.	.	.	38	8	1	2	2	.	60
Fort de Planoise	.	.	.	.	.	.	.	.	.	.	.	.	.	1	2	.	.	.	.	.	6	6	11	18	10	10	5	.	.	.	.	79
Clerdaz	.	.	.	.	.	.	.	.	.	.	2	2	0	0	0	0	0	0	.	.	3	7	12	25	20	8	6	5	4	.	.	94
Besançon (Obs^re)	.	.	.	.	.	.	.	.	.	2	.	.	4	3	.	8	9	5	.	10	12	10	.	26	6	5	2	1	1	.	.	105

STATIONS.	1	2	3	4	5	6	7	8	9	10	11	12	13	14	15	16	17	18	19	20	21	22	23	24	25	26	27	28	29	30	31	TOTAL.
Bassin du Rhône proprement dit, cours moyen.																																
Chamonix	.	.	.	.	.	.	.	.	.	3	2	10	2	25	8	.	5	.	.	.	.	.	2	16	17	3	3	.	1	.	.	97
Sallanches	.	.	.	.	.	.	.	.	.	1	.	0	1	12	10	5	.	.	.	.	.	0	0	13	17	6	5	.	.	.	.	71
Col des Gets	.	.	.	.	.	.	.	.	.	4	1	.	12	28	6	5	.	.	.	.	.	.	2	9	3	11	.	.	.	.	.	81
Le Biot	.	.	.	.	.	.	.	.	.	8	6	3	.	25	11	1	9	.	.	1	27	23	33	20	12	1	5	10	3	.	.	198
Mélan	.	.	.	.	.	.	.	.	.	7	2	3	24	14	10	.	10	.	.	.	4	3	6	10	12	7	4	.	3	.	.	119
Bonneville	.	.	.	.	.	.	.	.	.	5	1	3	16	3	17	11	9	.	.	3	8	4	7	3	5	.	5	1	3	.	.	104
Cruseilles	.	.	.	.	.	.	.	.	.	9	.	2	8	13	7	3	9	.	.	6	11	8	8	6	8	4	6	.	.	.	.	108
Annemasse	.	.	.	.	.	.	.	.	.	8	0	.	6	8	4	2	10	.	.	9	13	7	3	4	4	1	3	.	.	.	.	82
Douvaine	.	.	.	.	.	.	.	.	.	5	1	.	1	6	3	8	5	.	.	4	4	5	3	14	13	4	3	.	1	.	.	80
Évian	.	.	.	.	.	.	.	.	.	.	10	4	13	9	14	.	12	.	8	5	.	16	2	5	16	7	1	.	.	.	.	122
Gex	.	.	.	.	.	.	.	.	.	.	39	.	.	16	.	.	.	.	.	.	.	30	31	.	7	.	3	.	.	.	.	126
Lescheaux	.	.	.	.	.	.	.	.	.	4	2	8	15	7	7	2	13	1	.	7	6	4	8	9	3	6	3	.	2	.	.	107
Annecy	.	.	.	.	.	.	.	.	.	8	2	4	25	.	.	25	.	.	.	.	14	5	8	12	18	9	.	.	3	.	.	133
Rumilly	.	.	.	.	.	.	.	.	.	3	.	2	18	11	7	5	8	.	.	7	4	5	9	9	17	4	2	.	.	.	.	111
Les Echelles	.	.	.	.	.	.	.	.	.	.	.	.	8	16	.	4	.	.	.	.	.	14	1	1	10	12	4	.	1	.	.	71
Novalaise	.	.	.	.	.	.	.	.	.	0	.	7	9	14	7	4	15	1	.	.	2	3	5	6	22	13	5	.	1	.	.	114
Chambéry	.	.	.	.	.	.	.	.	.	1	1	5	10	15	8	5	13	.	.	1	5	1	7	4	12	7	1	0	.	.	.	96
Albens	.	.	.	.	.	.	.	.	.	5	.	4	12	15	9	6	10	.	.	5	1	6	10	8	17	4	1	.	.	.	.	113
Belley	.	.	.	.	.	.	.	.	.	.	.	12	19	5	.	8	1	.	.	7	9	12	6	2	.	.	.	.	.	.	.	81
Lhuis	.	.	.	.	.	.	.	.	.	.	4	.	.	15	.	7	.	.	.	6	.	10	.	9	.	15	.	.	.	.	.	66
Pont-d'Ain	.	.	.	.	.	.	.	.	.	9	.	.	3	.	.	4	.	.	.	12	14	11	5	10	12	.	.	2	.	.	.	82
Hauteville	.	.	.	4	.	.	.	.	.	16	.	.	8	1	.	.	2	7	.	1	19	2	20	13	10	6	8	5	.	.	.	122
Mont-Verdun	.	.	.	.	.	.	.	.	.	4	4	9	.	22	.	.	26	.	0	3	.	1	1	1	6	0	1	.	.	.	.	78
St-Genis-Laval (Obs.)	.	.	.	.	.	.	.	.	.	11	5	2	1	2	0	1	2			4	0	0	1	1	4	0	1	.	0	.	.	35
Lyon (Tête-d'Or)	.	.	.	.	.	.	.	.	.	5	8	2	2	.	7	.	5	.	.	2	.	1	3	1	4	0	2	.	0	.	.	42
Bassin de l'Isère.																																
Mégève	.	.	.	.	.	.	.	.	.	13	3	16	3	18	21	.	17	.	.	3	12	6	10	13	26	8	4	.	.	3	.	176
Tamié (fort)	.	.	.	.	.	.	.	.	.	.	8	10	14	15	8	17	11	6	.	.	10	5	14	8	23	7	7	.	.	.	.	162
Bessans	.	.	.	.	.	.	.	.	.	.	.	1	1	.	.	12	.	.	.	.	1	.	3	9	3	.	.	.	.	.	.	30
L'Esseillon (fort)	.	.	.	.	.	.	.	.	.	.	.	.	.	3	4	3	.	.	.	.	.	.	.	.	.	.	.	.	.	.	.	10
Modane	.	.	.	.	.	.	.	.	.	.	.	.	.	7	.	.	8	.	.	.	.	.	7	10	13	.	.	.	.	.	.	45
St-Jean-d'Arves	.	.	.	.	.	.	.	.	.	.	.	2	4	3	.	.	.	.	.	.	8	7	8	15	9	3	.	.	.	.	.	59
St-Jean-de-Maur	.	.	.	.	.	.	.	.	.	.	.	1	3	14	3	.	5	.	.	.	.	6	8	6	19	8	.	.	.	.	.	73
Sainte-Foy	.	.	.	.	.	.	.	.	.	1	.	17	8	18	1	.	12	.	.	.	.	7	10	16	27	2	.	.	.	.	.	119
Beaufort	.	.	.	.	.	.	.	.	.	.	9	12	18	15	5	7	9	.	.	.	2	6	8	14	27	15	4	2	0	.	.	153
Aiguebelle	.	.	.	.	.	.	.	.	.	2	.	7	10	1	4	3	9	.	.	.	1	.	21	7	22	7	0	.	1	.	.	95
Montgilbert (fort)	.	.	.	.	.	.	.	.	.	1	.	.	11	1	1	4	.	.	.	0	1	3	5	8	3	1	0	.	.	.	.	40
Saint-Bonnet	2	.	.	.	.	.	.	.	.	.	.	1	0	5	.	.	.	.	.	6	9	6	.	1	8	.	.	.	.	.	.	36
La Mure	.	.	.	.	.	.	.	.	.	.	.	.	.	18	1	2	6	.	7	0	6	8	2	.	11	2	0	.	.	.	.	63
Grenoble (E. N.)	.	.	.	.	.	.	.	.	.	.	.	.	3	.	2	.	.	.	.	0	.	0	1	0	1	0	0	.	.	.	.	7
Bassin de la Durance.																																
Mont-Genèvre	.	.	.	.	.	.	.	.	.	.	.	1	5	.	.	10	.	.	.	5	8	3	5	7	.	.	.	.	.	.	.	44
Chorges	.	.	.	.	.	.	.	.	.	.	.	.	2	1	.	4	.	.	.	3	1	2	1	2	.	.	.	.	.	.	.	16
Barcelonnette (E. N.)	.	.	.	.	.	.	.	.	.	.	.	.	4	1	1	5	.	.	.	.	4	.	12	.	7	.	.	.	.	.	.	34
Gap (P. C.)	.	.	.	.	.	.	.	.	.	.	.	.	.	5	.	.	3	.	.	5	6	15	12	9	8	.	.	.	.	.	.	63
Veynes	.	.	.	.	.	.	.	.	.	.	.	.	.	7	1	.	8	.	.	8	9	11	14	6	11	1	.	.	.	.	.	76

STATIONS.	1	2	3	4	5	6	7	8	9	10	11	12	13	14	15	16	17	18	19	20	21	22	23	24	25	26	27	28	29	30	31	TOTAL.
Bassin de la Durance (suite).																																
Serres	.	.	.	.	.	.	.	.	.	.	.	.	.	4	.	6	.	.	.	3	5	7	4	3	.	.	.	.	.	.	.	32
Faucon	.	.	.	.	.	.	.	.	.	.	.	.	.	2	.	4	3	.	.	5	3	2	15	5	3	.	.	.	.	.	.	42
Orpierre	.	.	.	.	.	.	.	.	.	.	.	.	.	.	.	2	.	.	.	4	12	24	3	.	.	.	.	.	.	.	.	45
Laragne	.	.	.	.	.	.	.	.	.	.	.	.	.	3	.	4	.	.	.	6	4	9	5	2	.	.	.	.	.	.	.	33
Sisteron	.	.	.	.	.	.	.	.	.	.	.	.	1	2	.	1	.	.	.	3	4	8	3	1	.	.	.	.	.	.	.	23
Saint-Christol	.	.	.	.	.	.	.	.	.	.	.	.	2	.	.	4	.	.	4	12	11	5	.	5	.	.	.	.	.	.	.	43
Lagarde	.	.	.	.	.	.	.	.	.	.	.	.	2	2	.	2	.	.	.	5	4	10	2	.	2	.	.	.	.	.	.	29
Apt	.	.	.	.	.	.	.	.	.	.	.	.	1	.	.	.	4	.	.	.	2	3	20	.	4	.	.	.	.	.	.	34
Murs	.	.	.	.	.	.	.	.	.	.	.	.	6	3	.	.	7	.	6	15	.	.	22	.	5	.	.	.	.	.	.	64
Forcalquier	.	.	.	.	.	.	.	.	.	.	.	.	.	.	.	.	6	.	.	2	20	1	38	1	5	.	.	.	.	.	.	73
Manosque	.	.	.	.	.	.	.	.	.	.	.	.	.	.	.	.	2	.	.	.	15	10	17	4	.	.	.	.	.	.	.	48
Barrême	.	.	.	.	.	.	.	.	.	.	.	.	.	5	1	.	.	.	.	.	5	13	6	7	11	.	.	.	.	.	.	48
Mirabeau	.	.	.	.	.	.	.	.	.	.	.	.	.	.	.	5	.	.	.	1	9	10	2	3	2	.	.	.	.	.	.	32
Pertuis	2	.	.	.	.	.	.	.	.	.	.	.	5	1	6	1	.	.	.	12	4	7	3	2	.	.	.	.	.	.	.	43
Les Taillades	.	.	.	.	.	.	.	.	.	2	.	.	.	.	.	.	7	.	.	6	3	6	7	5	1	.	.	.	.	.	.	35
Cavaillon	.	.	.	.	.	.	.	.	.	.	.	.	.	2	6	2	.	.	2	2	.	3	.	1	.	.	.	.	.	.	.	18
Bassins de l'Ardèche, de la Cèze et du Gard; petits bassins de la rive droite du Rhône.																																
N.-D.-des-Neiges	.	.	.	.	.	.	.	.	.	.	.	.	.	.	.	.	.	.	.	5	9	10	.	.	2	.	.	.	.	.	.	26
Le Thort	5	.	.	.	.	.	.	.	.	.	.	.	.	2	.	2	3	.	.	10	10	13	0	6	4	.	.	.	.	.	.	55
Barre	.	.	.	.	.	.	.	.	.	.	.	.	2	7	.	.	.	.	.	5	16	21	3	4	6	.	.	.	.	.	.	66
Vialas	.	.	.	.	.	.	.	.	.	.	.	.	.	5	.	.	.	.	.	11	30	54	.	13	.	.	.	.	.	.	.	113
Prévenchères	1	.	.	.	.	.	.	.	.	.	.	.	2	2	.	1	.	.	.	8	12	15	2	5	2	.	.	.	.	.	.	50
Villefort	1	.	.	.	.	.	.	.	.	.	.	.	.	3	.	0	.	.	.	7	26	34	.	.	.	.	.	.	.	.	.	71
Mâlons	.	.	.	.	.	.	.	.	2	.	.	.	.	2	.	3	.	1	.	19	43	23	2	2	.	.	.	.	.	.	.	97
Collet de Dèze	.	.	.	.	.	.	.	.	1	1	.	.	.	11	.	4	.	.	.	23	53	21	.	7	.	.	.	.	.	.	.	121
St-Étienne-V.-F.	.	.	.	.	.	.	.	.	.	.	.	.	.	5	.	1	.	.	.	27	41	48	.	.	.	.	.	.	.	.	.	122
La Grande-Combe	.	.	.	.	.	.	.	.	.	.	.	.	5	.	.	.	.	.	.	10	34	67	8	2	.	.	.	.	.	.	.	126
Alais	.	.	.	.	.	.	.	.	.	.	.	.	4	.	.	2	.	.	12	25	74	2	.	1	.	.	.	.	.	.	.	120
Montpezat	.	.	.	.	.	.	.	.	.	.	.	1	5	.	.	4	.	.	.	11	16	16	0	2	.	.	.	.	.	.	.	56
Privas (E. N.)	.	.	.	.	.	.	.	.	.	.	2	.	.	.	.	.	.	.	.	13	16	26	2	.	.	.	.	.	.	.	.	59
Bagnols	.	.	.	.	.	.	.	.	.	.	.	.	3	.	.	4	.	.	.	15	.	18	.	.	.	.	.	.	.	.	.	40
Beaucaire	.	.	.	.	.	.	.	.	.	.	.	.	.	3	.	1	.	.	.	2	5	7	.	.	.	.	.	.	.	.	.	18
Bassin du Rhône proprement dit, cours inférieur.																																
Valence (E. N.)	.	.	.	.	.	.	.	.	.	7	.	12	2	.	.	15	.	.	.	6	5	.	1	.	.	.	.	.	.	.	.	47
Valréas	.	.	.	.	.	.	.	.	.	2	.	.	4	.	.	4	.	.	4	10	19	25	.	4	.	.	.	.	.	.	.	72
Lapalud	.	.	.	.	.	.	.	.	.	.	.	.	.	3	.	1	.	.	.	12	12	26	.	3	.	.	.	.	.	.	.	57
Bollène	.	.	.	.	.	.	.	3	.	.	.	.	.	.	.	.	.	.	.	15	.	11	8	.	2	.	.	.	.	.	.	39
Orange	.	.	.	.	.	.	.	5	1	.	.	.	.	.	.	2	.	.	.	10	6	19	.	1	.	.	.	.	.	.	.	44
Savoillans	.	.	.	.	.	.	.	.	.	.	.	.	1	5	3	4	.	.	19	57	55	41	1	1	.	.	.	.	.	.	.	195
Sault	.	.	.	.	.	.	.	.	.	.	.	.	3	3	6	2	.	.	6	16	10	11	5	5	.	.	.	.	.	.	.	67
Mt Ventoux (Obsre)	0	.	.	.	.	.	.	.	.	1	.	.	1	3	5	.	15	.	.	29	.	13	.	3	7	.	.	.	.	.	.	77
Bedouin	.	.	.	.	.	.	.	.	.	.	.	.	.	7	.	6	3	.	.	10	9	17	9	2	4	.	.	.	.	.	.	67
Carpentras	.	.	.	.	.	.	.	.	.	.	.	3	.	.	8	.	.	.	13	.	9	.	.	.	.	.	.	.	.	.	.	33
Malaucène	.	.	.	.	.	.	.	.	.	.	.	.	.	2	.	1	4	.	.	.	7	10	7	7	7	4	.	.	.	.	.	49
Avignon (E. N.)	.	.	.	.	.	.	.	.	.	.	.	.	2	3	.	3	.	.	.	7	5	10	1	1	.	.	.	.	.	.	.	32
Saint-Remy	.	.	.	.	.	.	.	.	.	.	.	.	.	.	1	.	.	.	.	2	.	1	.	.	.	.	.	.	.	.	.	4

STATIONS.	1	2	3	4	5	6	7	8	9	10	11	12	13	14	15	16	17	18	19	20	21	22	23	24	25	26	27	28	29	30	31	TOTAL.
Bassin du Rhône proprement dit, cours inférieur (suite).																																
Les Baux	2	.	.	.	.	.	.	.	.	.	.	.	.	.	.	.	.	.	.	1	6	.	.	10	.	.	.	.	.	.	.	19
Arles	.	.	.	.	.	.	.	.	.	.	.	.	.	4	.	3	.	.	.	4	5	9	.	3	1	.	.	.	.	.	.	29
Saintes-Maries	5	.	.	.	.	.	.	.	.	.	.	.	.	1	2	2	.	.	.	9	3	8	1	2	1	.	.	.	.	.	.	34
RÉGION DE NICE.																																
Petits bassins entre le Rhône et les Alpes.																																
Le Grand-Sambuc	6	.	.	.	.	.	.	.	.	.	.	.	.	3	.	5	2	.	.	9	5	6	11	4	3	.	.	.	.	.	.	54
Trets	.	.	.	.	.	.	.	.	.	.	.	.	.	1	.	.	6	.	.	4	2	.	15	.	6	.	.	.	.	.	.	34
Gréasque	3	.	.	.	.	.	.	.	.	.	.	.	.	2	1	6	3	.	.	5	3	4	11	2	5	.	.	.	.	.	.	45
Aix (C. M.)	.	.	.	.	.	.	.	.	.	.	.	.	.	.	.	.	.	.	.	3	2	.	.	16	6	.	.	.	.	.	.	27
Venelles	.	.	.	.	.	.	.	.	.	.	.	.	.	5	.	3	4	.	.	5	7	3	7	2	3	.	.	.	.	.	.	39
Pélissanne	.	.	.	.	.	.	.	.	.	.	.	.	.	.	2	1	.	.	.	.	5	4	8	3	2	.	.	.	.	.	.	25
Saint-Chamas	1	.	.	.	.	.	.	.	.	.	.	.	.	1	1	6	1	.	.	2	2	1	8	4	2	.	.	.	.	.	.	29
Septèmes	.	.	.	.	.	.	.	.	.	.	.	.	.	.	.	10	5	.	.	2	3	4	.	.	9	.	.	.	.	.	.	33
Marseille (Obs^re^)	.	.	.	.	.	.	.	.	.	.	.	.	.	2	.	6	.	.	2	3	.	9	.	.	4	.	.	.	.	.	.	26
La Ciotat	.	.	.	.	.	.	.	.	.	.	.	.	.	.	.	2	.	.	.	.	.	15	.	2	.	.	.	.	.	.	.	19
Saint-Maximin	.	.	.	.	.	.	.	.	.	.	.	.	.	2	.	9	.	.	.	10	.	10	3	.	5	.	.	.	.	.	.	39
Barjols	2	.	.	.	.	.	.	.	.	.	.	.	.	0	5	2	.	.	.	4	2	3	8	3	1	.	.	.	.	.	.	30
Brignoles	.	.	.	.	.	.	.	.	.	.	.	.	.	.	.	1	4	.	.	4	4	.	18	3	4	.	.	.	.	.	.	38
Aups	.	.	.	.	.	.	.	.	.	.	.	.	.	6	.	3	5	.	.	3	.	11	.	.	.	.	.	.	.	.	.	29
Comps	.	.	.	.	.	.	.	.	.	.	.	.	.	.	1	.	.	.	.	1	0	1	5	.	.	.	.	.	.	.	.	8
Fayence	.	.	.	.	.	.	.	.	.	.	.	1	.	.	.	.	6	.	.	1	10	1	18	1	.	.	.	.	1	.	.	41
Annot	.	.	.	.	.	.	.	.	.	.	.	.	.	.	3	3	.	.	.	.	5	6	15	2	9	.	.	.	.	.	.	43
Draguignan (E. N.)	.	.	.	.	.	.	.	.	.	.	.	.	.	.	.	6	.	.	.	14	.	19	2	.	.	.	.	.	1	.	.	45
Le Luc	.	.	.	.	.	.	.	.	.	.	.	.	.	.	.	7	.	.	6	.	6	11	2	6	.	.	.	.	.	.	.	38
Collobrières	5	.	.	.	.	.	.	.	.	.	.	.	.	.	2	2	8	.	.	5	4	.	9	.	.	.	.	.	.	.	.	35
Fréjus	1	.	.	.	.	.	.	.	.	.	.	.	.	.	15	.	.	.	3	7	0	14	1	1	.	.	.	3	.	.	.	45
Grimaud	.	.	.	.	.	.	.	.	.	.	.	.	.	.	.	12	.	.	.	7	.	15	.	.	.	.	.	.	.	.	.	34
Hyères	.	.	.	.	.	.	.	.	.	.	.	.	.	3	0	15	.	.	.	7	3	21	.	.	.	.	.	.	.	.	.	48
Cap Sicié (sémaph.)	8	.	.	.	.	.	.	.	.	.	.	.	.	.	.	10	15	.	.	3	2	.	28	.	.	.	.	.	7	.	.	73
Toulon (Obs^re^)	.	.	.	.	.	.	.	.	.	.	.	.	.	.	1	10	.	.	.	6	2	26	0	0	0	.	.	.	.	.	.	46
Cannes (P. C.)	.	.	.	.	.	.	.	.	.	.	.	.	.	.	.	5	.	.	.	11	3	17	.	.	.	.	.	.	6	.	.	43
Nice (Obs^re^)	.	.	.	.	.	.	.	.	.	.	.	.	.	3	.	5	10	.	.	6	.	3	7	.	.	.	.	.	.	.	.	34
Villefranche (phare)	.	.	.	.	.	.	.	.	.	.	.	.	.	.	.	.	7	1	.	2	1	.	10	2	.	.	.	.	.	.	.	23
La Garouppe (phare)	.	.	.	.	.	.	.	.	.	.	.	.	.	.	.	1	3	.	.	5	2	.	12	.	.	.	.	.	2	.	.	25
CORSE.																																
Bastia	.	.	.	.	.	.	.	.	.	.	.	.	.	.	.	3	3	.	.	.	1	11	.	.	.	.	.	.	1	.	.	19
Ile Sanguinaire	.	.	.	.	.	.	.	.	.	.	.	.	.	.	1	2	13	1	.	.	.	.	2	2	1	.	.	.	.	.	.	22

OBSERVATIONS DU MOIS D'AVRIL 1887.

STATIONS.	1	2	3	4	5	6	7	8	9	10	11	12	13	14	15	16	17	18	19	20	21	22	23	24	25	26	27	28	29	30	TOTAL.
VERSANT DE LA MER DU NORD.																															
BASSINS DU RHIN, DE LA MEURTHE ET DE LA MOSELLE.																															
Chât.-Lambert (F[1]).	.	3	.	.	.	6	.	.	.	.	.	.	3	9	1	.	.	.	.	.	.	.	.	.	5	1	0	.	.	.	28
Col de Bussang ...	2	4	.	.	.	2	.	0	.	.	.	0	3	7	4	1	0	.	.	.	.	.	.	.	9	2	1	.	1	0	36
Col de la Schlucht.	5	5	.	.	.	1	.	.	.	.	.	.	0	5	3	1	0	0	.	.	.	.	.	.	9	1	0	.	.	4	34
Rodhau.....	1	.	.	.	2	1	.	.	.	.	.	1	11	3	0	.	.	.	.	.	.	.	.	5	1	.	.	.	.	8	45
Cornimont	5	7	.	.	.	.	1	.	.	.	.	.	2	5	1	0	0	.	.	.	.	.	.	.	9	2	2	.	2	1	39
Retournemer	4	.	.	.	.	2	.	.	.	.	.	3	7	4	2	0	.	.	.	.	.	.	.	10	.	3	1	.	3	.	40
Dammartin-les-R..	3	6	.	.	.	4	.	.	.	.	.	.	0	5	.	.	.	.	.	.	.	.	.	.	8	3	.	.	1	2	32
La Hardalle	2	4	.	.	.	0	.	.	.	.	.	.	0	1	5	3	4	1	.	.	.	.	.	.	4	5	0	.	.	.	29
Saulcy-s-Meurthe.	1	1	.	.	.	2	.	.	.	.	.	.	1	11	3	0	.	.	.	.	.	.	.	.	10	1	.	.	.	.	30
Saint-Dié	4	.	.	.	.	.	.	.	.	.	.	3	2	9	.	.	.	.	.	.	.	.	.	10	.	3	.	.	.	5	36
Rambervillers ...	4	1	.	.	.	2	.	.	.	.	.	.	1	19	2	1	.	.	.	.	.	.	.	.	9	1	.	.	2	1	43
Moyen.....	3	.	.	.	.	1	.	.	.	.	.	.	.	14	2	.	.	.	.	.	.	.	.	6	2	.	.	.	4	.	32
Moriviller.....	3	4	.	.	.	2	.	.	.	.	.	.	2	7	11	.	.	.	.	.	.	.	.	.	2	3	.	.	4	.	38
Baccarat.....	5	.	.	.	2	0	.	.	.	.	.	.	.	22	4	.	0	.	.	.	.	.	.	.	8	.	.	2	1	5	49
Blamont	9	.	.	.	0	.	.	.	.	.	.	.	.	11	10	.	.	.	.	.	.	.	.	.	6	.	.	.	5	.	41
Lunéville.....	4	.	.	.	.	2	.	.	.	.	.	.	1	18	4	.	0	.	.	.	.	.	.	.	2	.	.	.	1	11	43
Einville.....	5	.	.	.	.	.	.	.	.	.	.	.	.	6	1	1	.	.	.	.	.	.	.	.	3	.	.	.	.	9	25
Nancy (Faculté)..	5	2	.	.	0	3	.	.	.	.	.	1	1	10	2	.	.	.	.	.	.	.	.	.	1	.	.	.	3	2	30
Tomblaine (E. A.).	6	1	.	.	0	2	.	.	.	.	.	.	2	11	1	.	.	.	.	.	.	.	.	.	1	.	.	.	3	1	28
Amance	.	.	.	.	0	2	.	.	.	.	.	0	1	11	.	2	.	.	.	.	.	.	.	.	.	.	0	0	5	2	24
Bruyères.....	1	3	.	.	.	1	0	.	.	.	.	.	1	12	6	1	0	.	.	.	.	.	.	.	13	3	0	.	1	.	42
Bouzey	8	.	.	.	2	4	.	.	.	.	.	.	5	13	.	.	.	.	.	.	.	.	.	6	.	2	.	.	2	4	46
Épinal.....	9	.	.	.	5	.	.	.	.	.	.	.	8	8	.	1	.	.	.	.	.	.	.	7	.	.	.	.	0	6	44
Thaon	3	4	.	.	.	3	.	.	.	.	.	.	2	12	2	1	.	.	.	.	.	.	.	.	7	1	.	.	.	.	34
Charmes.....	6	.	.	.	1	2	.	.	.	.	.	3	10	14	.	.	.	.	.	.	.	.	.	1	.	1	.	1	.	5	44
Lerrain.....	5	4	.	.	.	5	.	.	.	.	.	.	5	11	2	1	0	.	.	.	.	.	.	.	3	1	1	4	.	.	42
Vézelise.....	7	.	.	.	2	.	.	.	.	.	.	.	2	4	.	.	.	.	.	.	.	.	.	.	0	.	.	.	1	3	19
Allain	6	1	.	.	.	3	.	.	.	.	.	.	.	2	9	.	.	.	.	.	.	.	.	.	.	.	.	.	1	.	23
Neuves-Maisons...	3	.	.	.	.	3	.	.	.	.	.	.	3	18	1	.	.	.	.	.	.	.	.	.	.	.	.	.	2	0	30
Toul.....	10	.	.	.	2	.	.	.	.	.	.	.	.	12	6	.	.	.	.	.	.	.	.	.	.	.	.	.	.	4	34
Foug.....	4	2	.	.	1	4	.	.	.	.	.	.	.	12	6	.	.	.	.	.	.	.	.	.	.	.	.	.	3	10	42
Frouard	.	.	.	.	1	0	.	.	.	.	.	.	2	1	.	.	.	.	.	.	.	.	.	.	.	.	.	.	0	3	10
Rogéville.....	4	2	.	.	0	3	0	.	.	.	.	.	2	6	3	.	.	.	.	.	.	.	.	.	.	.	.	1	1	1	23
Haudiomont.....	4	.	.	.	3	5	.	.	.	.	.	.	.	1	.	.	.	.	.	.	.	.	.	.	0	.	.	1	1	11	26
Fleury.....	5	2	.	.	1	3	.	.	.	.	.	.	.	3	.	.	.	.	.	.	.	.	.	.	.	.	.	.	.	6	20
Mance	.	5	.	.	0	4	.	.	.	.	.	.	1	.	0	.	.	.	.	.	.	.	.	.	.	.	.	2	.	9	22
BASSINS DE LA MEUSE, DE LA CHIERS ET DE LA SAMBRE.																															
Lamarche.....	6	.	.	.	3	2	.	.	.	.	.	3	7	.	.	.	.	.	.	.	.	.	.	.	.	0	.	.	0	6	29
Pouilly.....	6	3	.	.	.	3	7	.	.	.	.	.	6	2	5	.	.	.	.	.	.	.	.	.	0	.	.	.	3	2	37

STATIONS.	1	2	3	4	5	6	7	8	9	10	11	12	13	14	15	16	17	18	19	20	21	22	23	24	25	26	27	28	29	30	TOTAL.
BASSINS DE LA MEUSE, DE LA CHIERS ET DE LA SAMBRE (suite).																															
Bassoncourt	10	.	.	.	5	4	.	.	.	.	.	.	2	6	1	.	.	.	.	.	.	.	.	.	.	1	0	.	2	6	37
Clefmont	9	5	.	.	3	8	.	.	.	.	.	.	5	10	2	.	.	.	.	.	.	.	.	.	.	.	.	.	.	.	42
Contrexéville	7	.	.	.	2	5	.	.	.	.	.	.	3	13	0	.	.	.	.	.	.	.	.	.	.	1	.	.	1	10	42
Aillianville	13	3	.	.	2	4	.	.	.	.	.	.	1	11	2	.	.	.	.	.	.	.	.	.	.	1	0	0	2	2	41
Châtenois	6	.	.	.	3	5	.	.	.	.	.	.	6	12	5	.	.	.	.	.	.	.	.	.	.	.	.	.	4	5	46
Neufchâteau (C. M.)	9	2	.	2	4	.	.	.	.	.	.	4	11	2	.	.	.	.	.	.	.	.	.	.	.	.	.	2	1	11	48
Vouthon-Bas	12	0	.	.	4	4	.	.	.	.	.	.	4	9	2	.	.	.	.	.	.	.	.	.	.	0	.	0	2	7	44
Souilly	8	0	.	.	6	5	1	.	.	.	.	.	.	4	0	.	.	.	.	.	.	.	.	0	.	0	1	4	0	14	43
Charny	7	1	.	.	3	5	.	.	.	.	.	.	1	2	.	.	.	.	.	.	.	.	.	.	0	.	1	4	1	15	40
Consenvoye	5	0	.	.	2	3	.	.	.	.	.	.	.	1	.	.	.	.	.	.	.	.	.	.	.	.	.	3	2	2	18
Dun	14	3	.	.	6	5	.	.	.	.	.	.	.	0	.	.	.	.	.	.	.	.	.	.	.	.	2	6	1	16	53
Hussigny	.	.	.	.	.	.	.	.	.	.	.	.	.	.	.	.	.	.	.	.	.	.	.	.	.	.	.	3	15	19	37
Damvillers	11	1	.	.	4	5	.	.	.	.	.	.	.	.	.	.	.	.	.	.	.	.	.	.	.	.	4	2	2	18	47
Montmédy	5	0	.	.	.	8	.	.	.	.	.	.	3	0	0	.	.	.	.	.	.	.	.	.	0	.	3	1	2	21	43
Mouzon	14	.	.	.	1	5	.	.	.	.	.	.	0	0	0	.	.	.	.	.	.	.	.	0	1	.	3	0	0	13	37
Saint-Aignan	15	0	.	.	3	4	.	.	.	.	.	.	3	2	0	.	.	.	.	.	.	.	.	0	1	1	3	1	3	22	57
Sedan	9	.	.	.	1	5	.	.	.	.	.	.	.	2	.	.	.	.	.	.	.	.	.	.	1	.	3	1	3	12	37
Saint-Marcel	15	1	.	.	4	.	.	.	.	.	.	.	.	2	.	.	.	.	.	.	.	.	.	.	8	1	4	.	4	15	54
Gespunsart	10	.	.	.	5	5	.	.	.	.	.	.	2	7	1	.	.	.	.	.	.	.	.	1	1	3	1	1	3	18	58
Avesnes (C. M.)	.	.	.	1	.	.	.	.	.	.	.	.	.	1	.	.	.	.	.	.	.	.	3	1	.	4	3	6	1	1	22
BASSINS DE L'ESCAUT, DE LA LYS, DE L'YSER ET DE L'AA.																															
Gommegnies	.	.	.	2	13	.	.	.	.	.	.	.	.	.	.	.	.	.	.	.	.	.	1	1	.	3	2	8	6	1	36
Cambrai (C. M.)	10	0	.	.	.	21	.	.	.	.	.	.	.	3	0	.	.	.	.	.	.	.	.	2	.	0	2	0	6	8	52
Arras (C. M.)	.	.	.	1	23	1	.	.	.	.	.	.	0	0	.	.	.	.	.	.	.	.	2	1	1	2	0	2	7	0	42
Hamblain-les-Prés.	9	.	.	.	.	.	17	.	.	.	.	.	.	.	.	.	.	.	.	.	.	.	.	3	.	.	4	.	3	8	43
Douai (Obs^{re})	11	.	.	.	1	19	3	0	.	.	.	.	.	0	0	0	.	.	.	.	.	.	.	2	0	0	3	1	3	10	53
Lille	11	.	.	.	1	12	2	.	.	.	.	.	.	0	1	.	.	.	.	.	.	.	0	10	1	0	1	5	1	5	49
Allouagne	4	.	6	.	12	6	.	.	.	.	.	18	6	1	1	.	.	.	.	.	.	1	1	.	0	3	1	.	2	.	62
Laventie	.	0	.	1	12	8	.	.	.	.	.	3	0	0	1	.	.	.	.	.	.	0	1	1	1	1	1	1	3	.	35
Nordpeene	7	2	.	.	0	23	6	.	.	.	.	.	11	.	1	1	.	.	.	.	.	.	.	2	.	2	5	.	1	2	63
Godewaerswelde	11	0	.	.	1	13	16	.	.	.	.	.	2	1	1	.	.	.	.	.	.	.	1	3	2	1	4	.	1	3	60
Les Moëres	.	.	.	.	15	3	.	.	.	.	1	.	.	.	.	.	.	.	.	.	.	.	1	.	0	1	2	.	2	.	25
Dunkerque (P. C.)	.	.	.	.	1	1	.	.	.	.	.	0	.	1	.	.	.	.	.	.	.	0	1	.	1	0	2	.	0	.	7
Oye	1	0	.	2	7	15	.	.	.	.	.	.	1	0	1	.	.	.	.	.	.	2	2	0	1	4	2	1	1	.	40
Calais (C. M.)	1	.	.	.	9	19	.	.	.	.	.	2	1	0	.	.	.	.	.	.	1	3	1	0	1	5	1	1	.	.	45

VERSANT DE LA MANCHE.

BASSINS DE LA CANCHE, DE LA SOMME, DE LA BÉTHUNE, ETC.																															
Cap Gris-Nez	4	1	.	.	.	6	12	.	.	.	.	.	4	1	1	.	.	.	.	.	.	.	4	2	.	2	5	2	1	.	45
Samer (C. M.)	.	.	2	.	13	11	.	.	.	.	.	25	.	2	2	.	.	.	.	.	.	5	6	0	4	6	.	1	.	.	77
Boulogne (P. C.)	5	2	.	.	1	6	28	.	.	.	.	.	3	1	4	0	.	.	.	.	.	.	4	2	1	2	6	0	1	1	68
Hucqueliers	.	.	.	1	19	9	.	.	.	.	.	.	2	.	.	.	.	.	.	.	.	3	5	0	4	9	.	1	3	.	55
Desvres	8	2	.	.	2	28	3	.	.	.	.	.	4	1	.	.	.	.	.	.	.	1	3	4	2	3	7	.	.	3	71
Magnicourt-s-C	8	.	.	1	17	4	.	.	.	.	.	.	0	.	1	.	.	.	.	.	.	.	2	3	1	2	3	2	4	.	48
Valhuon	.	.	.	2	28	8	.	.	.	.	.	2	1	1	1	.	.	.	.	.	.	1	2	2	2	2	1	1	4	.	58

STATIONS.	1	2	3	4	5	6	7	8	9	10	11	12	13	14	15	16	17	18	19	20	21	22	23	24	25	26	27	28	29	30	TOTAL.
BASSINS DE LA CANCHE, DE LA SOMME, DE LA BÉTHUNE, ETC. (suite).																															
Guigny	1	.	.	2	11	6	.	.	.	.	.	.	.	1	0	.	.	.	.	.	.	2	0	1	2	0	2	1	2	3	34
Le Touquet	2	.	3	6	3	.	.	.	.	1	6	1	.	.	.	.	.	.	.	.	.	1	4	.	3	7	.	.	2	.	39
Nesles	6	1	.	.	.	14	.	0	.	.	.	.	.	.	1	0	.	.	.	.	.	.	.	5	0	1	8	0	6	.	42
Sainte-Émilie	6	.	.	.	.	21	.	.	.	.	.	.	.	2	1	.	.	.	.	.	.	.	.	2	1	.	1	.	9	12	55
Rosières	7	0	.	.	.	14	.	.	.	.	.	.	.	.	0	.	.	.	.	.	.	.	.	3	2	1	2	.	7	5	41
Villers-Roye	7	2	.	.	10	.	.	.	.	.	.	.	.	.	.	.	.	.	.	.	.	.	.	2	.	2	2	3	7	.	35
Morouil	6	0	.	.	.	11	0	.	.	.	.	.	.	.	.	.	.	.	.	.	.	.	.	5	.	1	2	.	5	6	36
Amiens (St. Agr.)	6	.	.	.	.	13	.	.	.	.	.	.	.	.	.	.	.	.	.	.	.	.	.	1	.	.	3	1	2	6	35
Villers-Bocage	.	.	.	.	.	13	.	.	.	.	.	.	.	.	1	.	.	.	.	.	.	.	.	1	3	.	3	.	5	5	31
Doullens	6	.	.	.	.	16	.	.	.	.	.	.	.	.	.	.	.	.	.	.	.	.	.	4	2	.	4	.	.	7	39
Quesnoy	8	1	.	.	.	24	1	0	.	.	.	.	1	.	.	.	.	.	.	.	.	.	.	3	1	.	2	0	0	10	51
Abbeville	8	0	.	.	3	13	1	.	.	.	.	.	14	.	0	0	.	.	.	.	.	.	0	0	0	1	3	3	1	6	53
Forest-l'Abb. (h.b.)	11	1	.	.	.	16	.	.	.	.	.	.	1	.	0	.	.	.	.	.	.	.	.	1	1	1	4	1	.	5	43
St-Valery-s.-S.	7	1	.	.	1	9	2	.	.	.	.	.	4	.	.	0	.	.	.	.	.	.	1	3	.	2	3	0	1	4	38
Aumale	12	.	.	.	.	11	2	.	.	.	.	11	.	.	.	.	.	.	.	.	.	.	.	5	4	.	5	3	11	2	66
Blangy	12	.	.	.	5	18	.	.	.	.	.	.	.	.	.	.	.	.	.	.	.	.	5	.	3	.	3	.	8	1	55
Aigneville	12	2	.	.	1	16	1	.	.	.	.	.	.	.	.	.	.	.	.	.	.	.	0	0	0	2	4	1	1	6	48
Eu	17	.	.	.	3	20	2	.	.	.	.	10	.	.	.	.	.	.	.	.	.	.	2	1	5	.	6	1	4	.	71
Londinières	14	.	.	.	1	11	2	.	.	.	.	3	.	.	.	.	.	.	.	.	.	.	1	.	3	.	3	3	6	2	49
Dieppe	9	.	.	.	2	9	1	.	.	.	.	0	.	1	.	.	.	.	.	.	.	.	2	.	2	.	2	0	4	.	33
Bosc-le-Hard	14	.	.	.	2	6	.	.	.	.	.	0	4	0	.	1	.	.	.	.	.	.	1	1	4	0	7	1	5	1	47
Longueville	20	.	.	.	2	11	5	.	.	.	.	.	.	2	.	.	.	.	.	.	.	0	2	1	5	0	4	2	7	0	61
St-Valéry-en-Caux	8	0	.	.	2	12	6	.	.	.	.	.	.	0	.	.	.	.	.	.	.	.	3	0	5	.	4	1	2	.	46
Goderville	14	1	.	.	6	11	2	.	.	.	.	.	.	0	.	.	.	.	.	.	.	.	7	0	5	1	3	1	5	.	56
BASSIN DE LA SEINE.																															
Bassin de l'Yonne.																															
Bas-Folin	.	30	.	.	10	.	21	9	.	.	9	.	2	.	.	.	.	.	.	.	.	.	.	.	.	.	4	.	.	8	84
La Croisette	7	11	.	.	5	16	.	6	.	.	.	.	.	.	1	.	2	.	.	.	.	.	.	.	.	3	.	.	4	4	59
Pommoy	.	.	.	.	38	.	6	.	.	.	.	.	.	.	.	.	.	.	.	.	.	.	.	.	.	.	.	.	.	29	73
Les Settons	8	6	.	.	4	9	1	.	.	.	.	.	.	.	2	.	1	.	.	.	.	.	.	.	.	.	4	.	.	6	43
Château-Chinon	4	7	.	.	8	10	1	2	.	.	.	3	.	1	.	.	.	.	.	.	.	.	.	.	.	5	1	.	1	3	47
La Colancelle	.	13	.	.	4	6	.	0	.	.	.	.	2	.	.	.	.	.	.	.	.	.	.	.	.	.	1	.	.	6	33
Saulieu	12	.	.	1	8	2	.	.	.	.	.	.	3	1	.	0	.	.	.	.	.	.	.	.	.	1	.	1	.	12	41
Vitteaux	6	.	.	.	10	3	.	.	.	.	.	0	11	1	1	.	.	.	.	.	.	.	.	.	.	3	0	0	1	3	39
Époisse	6	5	.	.	2	5	0	.	.	.	.	.	2	3	2	.	2	.	.	.	.	.	.	.	.	0	.	.	3	1	31
Semur	5	5	.	.	3	6	0	.	.	.	.	1	0	2	1	.	.	.	.	.	.	.	.	.	.	.	.	.	2	.	25
Montbard	19	.	.	.	12	.	.	.	.	.	.	.	2	.	.	.	.	.	.	.	.	.	.	.	.	.	.	3	.	17	53
Clamecy (P. C.)	.	.	.	2	.	.	.	4	6	.	.	5	6	.	.	1	.	.	.	.	.	.	.	.	.	.	.	.	.	8	32
Vézelay (C. M.)	0	.	.	4	3	.	.	.	.	.	4	.	3	.	.	.	.	.	.	.	.	.	.	.	.	.	.	4	1	9	28
Avallon	4	6	.	.	4	6	.	.	.	.	.	.	.	3	.	.	.	.	.	.	.	.	.	.	.	.	.	.	2	.	25
Courson	.	.	.	6	2	.	.	.	.	.	1	.	4	.	.	1	.	.	.	.	.	.	.	.	0	0	0	1	2	10	31
Massangis	2	.	.	1	1	.	.	.	.	.	1	1	15	3	1	.	.	.	.	.	.	.	.	.	.	.	0	1	2	8	40
Ravières	3	.	.	6	5	.	.	.	.	.	.	.	5	1	.	.	.	.	.	.	.	.	.	.	.	.	.	1	1	9	30
Tonnerre (P. C.)	17	.	.	.	6	.	.	5	3	7	1	.	.	.	.	.	.	.	.	.	.	.	.	.	.	.	.	.	.	9	48
Chaidey	2	.	.	1	5	2	.	.	.	.	6	2	5	.	.	.	.	.	.	.	.	.	.	.	.	.	.	.	6	17	45
Chessy	13	.	.	.	3	7	.	.	.	.	.	19	3	2	.	.	.	.	.	.	.	.	.	.	1	.	.	.	1	3	52

STATIONS.	1	2	3	4	5	6	7	8	9	10	11	12	13	14	15	16	17	18	19	20	21	22	23	24	25	26	27	28	29	30	TOTAL.
Bassin de l'Yonne (suite).																															
Chablis (C. M.)	1	.	.	4	3	.	.	.	.	.	18	1	3	.	.	.	.	.	.	.	.	.	.	1	.	.	.	2	.	5	38
Auxerre (C. M.)	11	.	.	2	6	0	0	.	.	.	6	2	3	.	.	.	.	.	.	.	.	.	.	.	0	.	0	0	2	22	54
Aillant	9	.	.	1	9	1	0	.	.	.	.	.	.	0	.	.	.	.	.	.	.	.	.	.	0	.	1	1	3	14	40
Laroche	9	2	.	.	1	3	.	.	.	.	.	6	1	1	.	.	.	.	.	.	.	.	.	.	.	.	.	0	0	17	40
Joigny (C. M.)	0	.	.	1	8	.	.	.	.	.	.	0	.	1	1	.	.	.	.	.	.	.	.	.	0	.	1	1	10	19	42
St-Julien-du-Sault	6	.	.	1	7	2	0	.	.	.	.	1	3	0	.	.	.	.	.	.	.	.	.	.	.	2	3	1	9	16	51
St-Mars-en-Othe	1	.	.	.	3	.	.	.	.	.	.	.	7	.	.	.	.	.	.	.	.	.	.	.	.	.	.	3	4	16	34
Villemaur	.	3	.	.	2	3	.	.	.	.	.	.	.	.	3	.	.	.	.	.	.	.	.	.	.	.	.	2	2	14	30
Villeneuve-l'Arch.	.	.	.	8	.	.	.	.	.	.	.	.	1	2	.	.	.	.	.	.	.	.	.	.	.	.	4	1	12	17	45
Cerisiers	3	.	.	7	.	1	.	.	.	.	2	.	2	1	.	.	.	.	.	.	.	.	.	.	2	0	3	1	10	21	53
St-Martin (Sens)	9	2	.	.	.	8	1	.	.	.	.	.	.	2	.	.	.	.	.	.	.	.	.	.	2	2	.	6	2	14	48
Bassin de la Seine supérieure.																															
Chanceaux	11	.	.	6	.	5	.	0	.	.	.	.	1	1	0	1	.	.	.	.	.	.	.	0	.	.	.	.	5	6	35
Vivey	7	1	.	.	6	6	.	.	.	.	.	.	1	4	0	.	.	.	.	.	.	.	.	.	.	2	.	.	2	1	31
Châtillon-s.-Seine	9	4	.	.	3	7	.	.	.	.	.	.	2	2	.	.	.	.	.	.	.	.	.	.	.	.	.	.	2	.	29
Vix	13	.	.	6	4	.	.	.	.	.	.	3	1	3	.	.	.	.	.	.	.	.	.	.	.	.	1	2	.	12	45
Laignes	14	.	.	.	7	2	.	.	.	.	.	1	1	1	.	.	.	.	.	.	.	.	.	.	.	.	.	1	1	6	33
Nicey	17	.	.	.	7	3	.	.	.	.	.	.	.	2	.	.	.	.	.	.	.	.	.	.	.	.	.	2	.	5	37
Brion-sur-Ource	10	1	.	.	7	4	.	.	.	.	.	.	.	5	.	.	.	.	.	.	.	.	.	.	.	.	.	.	.	3	30
Bar-s.-S. (Saillard)	12	6	.	.	8	6	.	.	.	.	.	.	0	7	1	.	.	.	.	.	.	.	.	.	.	1	.	0	1	1	43
La Ferté-s.-Aube	6	.	.	.	2	9	.	.	.	.	.	.	.	3	.	.	.	.	.	.	.	.	.	.	.	.	.	.	.	.	20
Bar-sur-Aube	9	2	.	.	3	5	.	.	.	.	.	.	2	11	1	.	.	.	.	.	.	.	.	.	.	.	.	.	1	2	36
Chaumesnil	7	2	.	.	4	5	.	.	.	.	.	.	1	17	4	.	.	.	.	.	.	.	.	.	.	.	.	2	1	4	47
Ceffonds	5	1	.	.	2	14	.	.	.	.	.	.	.	4	1	.	.	.	.	.	.	.	.	.	.	.	.	1	2	8	37
Epothémont	9	.	.	.	12	1	.	.	.	.	.	0	1	12	.	.	.	.	.	.	.	.	.	.	.	.	.	0	2	32	69
Margerie	15	.	.	.	.	.	.	.	.	.	.	.	.	1	.	.	.	.	.	.	.	.	.	1	.	.	.	3	.	14	34
Sézanne	9	2	.	.	6	8	.	.	.	.	.	.	1	6	.	.	.	.	.	.	.	.	.	.	.	.	0	.	2	11	39
Vendeuvre	10	2	.	.	5	4	.	.	.	.	.	.	1	6	1	.	.	.	.	.	.	.	.	.	.	.	.	.	.	2	32
Spoy	9	4	.	.	2	8	.	.	.	.	.	.	3	13	0	.	.	.	.	.	.	.	.	.	.	.	.	.	0	2	41
Montiéramey	11	.	.	.	5	.	.	.	.	.	.	6	8	5	.	.	.	.	.	.	.	.	.	.	.	.	.	.	10	10	55
Barberey	10	1	.	.	3	4	.	.	.	.	.	12	.	10	.	.	.	.	.	.	.	.	.	.	.	.	.	5	3	10	58
Villacerf	.	12	.	.	.	.	.	.	.	.	.	.	8	.	.	.	.	.	.	.	.	.	.	.	.	.	.	2	2	31	55
Pavillon	0	.	.	.	0	8	.	.	.	.	.	1	1	5	.	.	.	.	.	.	.	.	.	.	.	.	0	2	1	18	36
Fay	8	1	.	.	0	4	.	.	.	.	.	.	1	2	.	.	.	.	.	.	.	.	.	.	.	1	.	4	1	14	35
Conflans-sur-Seine	10	.	.	.	1	6	4	.	.	.	.	.	2	3	1	.	.	.	.	.	.	.	.	.	.	.	1	4	2	23	57
Soligny	10	.	.	.	.	7	.	.	.	.	.	.	1	4	.	.	.	.	.	.	.	.	.	.	0	1	.	4	3	17	48
St-Maurice-aux-R.-H	2	.	.	0	6	.	.	.	.	.	.	0	3	.	.	.	.	.	.	.	.	.	.	.	.	.	6	1	21	12	51
Bassin de la Seine, entre Montereau et le confluent de l'Oise.																															
Courbeton	3	.	.	.	7	12	.	.	.	.	.	.	.	5	.	.	.	.	.	.	.	.	.	.	.	.	.	4	.	22	53
Melun (P. C.)	4	4	.	.	2	9	4	.	.	.	.	.	5	3	.	.	.	.	.	.	.	.	.	1	1	.	.	1	1	13	48
Paris (Passy)	3	.	.	.	.	3	1	.	.	.	.	.	.	.	.	.	.	.	.	.	.	.	.	.	.	.	.	.	6	2	15
Paris (Montm.)	4	.	.	.	3	.	1	.	.	.	.	.	.	0	.	.	.	.	.	.	.	.	0	2	.	.	.	6	0	3	19
Trappes	11	1	.	.	.	3	0	.	.	.	.	18	.	.	.	.	.	.	.	.	.	.	.	.	.	.	3	5	1	6	49
Saclay	8	2	.	.	1	3	0	.	.	.	.	3	13	.	.	.	.	.	.	.	.	.	0	0	.	.	.	4	1	5	40
Satory	9	2	.	.	.	4	.	.	.	.	.	15	1	.	.	.	.	.	.	.	.	.	0	1	.	.	1	4	1	4	41
Versailles (Eaux)	9	2	.	.	1	4	1	.	.	.	.	12	4	2	.	.	.	.	.	.	.	.	.	1	.	.	2	4	1	4	47
Meudon	10	2	.	.	.	5	1	.	.	.	.	.	6	.	.	.	.	.	.	.	.	.	0	1	.	.	3	4	5	7	44

STATIONS.	1	2	3	4	5	6	7	8	9	10	11	12	13	14	15	16	17	18	19	20	21	22	23	24	25	26	27	28	29	30	TOTAL.
Bassin de la Marne.																															
Langres (plateau)..	12	3	.	.	7	12	.	.	.	.	.	.	3	6	3	.	.	.	.	.	.	.	.	.	0	0	.	.	1	3	52
Marac.....	7	1	.	.	7	3	.	.	.	.	.	.	1	9	2	.	0	.	.	.	.	.	.	.	.	1	0	.	1	2	37
Richebourg.....	5	5	.	.	.	8	.	.	.	.	.	.	2	4	2	.	.	.	.	.	.	.	.	.	0	.	1	.	1	1	36
Chaumont (E. N.).	11	.	.	.	8	.	.	.	.	.	.	7	5	4	.	.	.	.	.	.	.	.	.	.	0	.	.	.	2	2	39
Colombey.....	10	1	.	.	7	6	.	.	.	.	.	.	1	10	1	.	.	.	.	.	.	.	.	.	.	1	.	0	3	2	42
Andelot.....	10	0	.	.	3	5	.	.	.	.	.	.	0	11	1	.	.	.	.	.	.	.	.	.	.	0	.	.	2	1	34
Joinville.....	7	3	.	.	3	5	.	.	.	.	.	.	1	5	1	.	.	.	.	.	.	.	.	.	.	.	.	0	0	1	26
Saint-Bon.....	5	.	.	.	3	3	.	.	.	.	.	.	0	6	.	.	.	.	.	.	.	.	.	.	.	.	.	.	1	4	22
Vassy.....	9	5	.	.	2	8	.	.	.	.	.	.	0	10	0	.	.	.	.	.	.	.	.	.	.	.	.	1	.	4	39
St-Dizier (la Neuv.).	15	.	.	.	11	.	.	.	.	.	.	3	4	3	.	.	.	.	.	.	.	.	.	.	.	.	.	2	16	8	62
Trampot.....	.	5	.	.	.	6	.	.	.	.	.	.	.	.	13	.	.	.	.	.	.	.	.	.	.	.	.	.	.	.	26
Demange-aux-Eaux.	.	8	.	.	.	5	.	.	.	.	.	.	6	4	2	.	.	.	.	.	.	.	.	.	.	.	.	.	.	8	32
Bar-le-Duc (P. C.).	10	3	.	.	.	9	1	.	.	.	.	.	1	4	1	.	.	.	.	.	.	.	.	.	1	.	0	2	1	4	37
Vavray-le-Petit...	15	1	.	.	5	3	1	.	.	.	.	.	1	2	2	.	.	.	.	.	.	.	.	.	0	0	0	3	2	12	47
Sermaize.....	14	3	.	.	9	5	3	.	.	.	.	.	5	4	0	.	.	.	.	.	.	.	.	.	.	0	.	4	2	8	57
Thiéblemont (P. C.).	11	.	.	.	4	8	.	.	.	.	.	.	.	11	.	.	.	.	.	.	.	.	.	.	.	.	2	.	4	15	55
Vitry-le-François .	14	.	.	.	6	.	.	.	.	.	.	.	.	.	.	.	.	.	.	.	.	.	.	.	.	.	5	2	.	22	49
Moivre.....	12	2	.	.	.	3	.	.	.	.	.	.	.	.	18	.	.	.	.	.	.	.	.	.	.	1	.	.	1	6	43
Châlons (E. N.)....	10	3	.	.	2	.	4	.	.	.	.	.	1	2	1	0	.	.	.	.	.	.	.	.	.	.	.	2	2	16	43
Sommesous.....	7	.	.	.	3	0	1	.	.	.	.	7	1	1	.	.	.	.	.	.	.	.	.	0	.	.	2	2	7	10	41
Épernay.....	11	1	.	.	2	7	0	.	.	.	.	.	5	19	0	.	.	.	.	.	.	.	.	.	0	.	1	1	1	5	53
Montmort.....	14	4	.	.	1	12	1	.	.	.	.	.	0	16	2	.	.	.	.	.	.	.	.	0	.	0	1	.	2	7	60
Montmirail.....	5	2	1	.	1	9	1	.	.	.	.	.	3	.	.	.	.	.	.	.	.	.	.	1	.	.	.	2	2	1	28
La Ferté-s.-J. (Biez)	8	4	.	.	3	12	1	.	.	.	.	.	0	11	0	.	.	.	.	.	.	.	.	2	1	.	1	1	1	12	56
Meaux (P. C.).....	.	8	.	.	.	11	.	2	.	.	.	.	.	.	.	.	.	.	.	.	.	.	.	.	3	.	2	.	.	10	36
Touquin.....	15	4	.	.	2	5	.	.	.	.	.	.	3	14	3	.	.	.	.	.	.	.	1	4	.	.	.	.	2	12	65
Parc St-Maur (Obsre)	6	5	.	.	2	3	0	.	.	.	.	.	1	7	.	.	.	.	.	.	.	.	.	0	.	.	.	1	4	5	34
Bassin de l'Aisne.																															
St-Mard-s.-le-Mont.	2	.	.	5	5	.	.	.	.	.	.	1	5	.	.	.	.	.	.	.	.	.	.	.	.	.	4	2	10	11	45
Auzéville.....	13	.	.	.	12	.	.	.	.	.	.	.	.	2	.	.	.	.	.	.	.	.	.	.	.	.	5	1	1	17	51
Ste-Menehould (P.C.)	4	.	.	1	7	0	.	.	.	.	.	1	2	.	.	.	.	.	.	.	.	.	.	.	.	.	2	2	18	14	51
Côte de Biesmes...	3	.	.	.	2	8	.	.	.	.	.	3	1	.	.	.	.	.	.	.	.	.	.	.	.	.	5	2	16	6	46
Grandpré.....	5	.	.	.	6	.	.	.	.	.	.	.	0	1	.	.	.	.	.	.	.	.	.	.	.	.	.	3	12	11	38
Vouziers.....	9	3	.	.	.	6	.	.	.	.	.	.	.	3	.	.	.	.	.	.	.	.	.	.	.	.	.	9	.	17	48
Signy-l'Abbaye....	10	.	.	.	6	.	.	.	.	.	.	.	6	.	0	.	.	.	.	.	.	.	.	0	.	2	2	.	6	10	42
Remaucourt.....	11	1	.	.	5	5	1	.	.	.	.	.	.	2	.	.	.	.	.	.	.	.	.	.	1	4	2	.	4	15	50
Nanteuil.....	11	1	.	.	4	.	.	.	.	.	.	.	.	6	.	.	.	.	.	.	.	.	.	.	3	.	3	.	15	8	51
Berry-au-Bac.....	7	.	.	.	.	7	1	.	.	.	.	.	.	10	.	.	.	.	.	.	.	.	.	0	1	1	1	0	18	.	46
Courtisols.....	8	.	.	.	.	.	8	.	.	.	.	.	.	.	2	.	.	.	.	.	.	.	.	.	.	.	.	.	.	23	41
La Croix-en-Ch...	9	2	.	.	.	5	1	.	.	.	.	.	0	5	1	.	.	.	.	.	.	.	.	.	.	.	.	4	3	12	42
Suippes.....	8	.	.	.	3	.	.	.	.	.	.	.	2	1	.	.	.	.	.	.	.	.	.	.	.	.	.	1	1	8	24
Reims (C. M.).....	6	2	.	.	1	6	2	.	.	.	.	.	.	13	.	.	.	.	.	.	.	.	.	.	1	.	.	.	1	13	45
Fismes.....	10	4	.	.	.	8	0	.	.	.	.	.	.	10	.	.	.	.	.	.	.	.	.	1	1	.	0	.	.	17	51
Vauxrot (Soissons).	8	1	.	.	.	12	.	.	.	.	.	.	1	.	.	.	.	.	.	.	.	.	.	.	.	1	.	1	3	3	30
Bassin de l'Oise.																															
Aouste.....	9	3	.	.	3	5	.	.	.	.	.	.	.	3	1	.	.	.	.	.	.	.	.	.	1	.	.	.	2	1	27
Hirson.....	13	0	.	.	.	13	.	.	.	.	.	.	2	2	0	.	.	.	.	.	.	.	.	.	3	.	4	.	5	2	47

STATIONS.	1	2	3	4	5	6	7	8	9	10	11	12	13	14	15	16	17	18	19	20	21	22	23	24	25	26	27	28	29	30	TOTAL.
Bassin de l'Oise (suite).																															
Montcornet	10	4	.	.	.	9	.	.	.	.	.	.	2	.	.	.	.	.	.	.	.	.	.	.	2	.	1	.	2	2	32
Laon (P. C.)	3	3	.	.	6	2	.	.	.	.	.	1	.	1	.	.	.	.	.	.	.	.	.	4	.	1	0	4	9	9	43
Fourdrain	10	5	.	.	1	16	.	.	.	.	.	.	3	2	.	.	.	.	.	.	.	.	.	.	2	.	3	.	5	5	52
Lassigny	3	4	.	.	8	6	.	.	.	.	.	.	.	.	1	1	.	.	.	.	.	.	.	.	.	.	1	.	.	0	24
Venette	1	1	.	.	.	8	.	.	.	.	.	.	.	.	.	.	.	.	.	.	.	.	.	1	.	.	.	.	5	3	18
Maignelay	1	.	.	1	4	0	.	.	.	.	.	.	.	0	0	.	.	.	.	.	.	.	3	0	.	1	2	3	3	0	18
Lihus	.	5	.	.	2	11	.	.	.	.	.	.	.	.	.	.	.	.	.	.	.	.	.	1	3	1	2	.	5	7	37
Beauvais (E. N.)	.	.	.	.	.	.	4	.	.	.	.	1	.	.	.	.	.	.	.	.	.	.	.	8	5	1	1	.	6	3	29
Noailles	2	2	.	.	.	3	.	.	.	.	.	.	.	.	.	.	.	.	.	.	.	.	.	.	.	2	3	.	5	0	17
Bresles	5	1	.	.	.	7	0	0	.	.	.	.	.	.	.	.	.	.	.	.	.	.	.	.	3	0	1	0	5	2	24
Senlis	5	2	.	.	1	1	5	3	.	.	.	.	0	0	.	.	.	.	.	.	.	.	.	0	.	.	0	2	2	1	22
Pontoise	9	.	.	.	.	2	0	.	.	.	.	.	0	.	.	0	.	.	.	.	.	.	0	0	.	.	2	3	0	6	24
Bassin du Loing.																															
Moutiers	8	.	.	.	1	3	2	.	.	.	.	1	.	.	.	.	.	.	.	.	.	.	.	.	.	.	.	.	.	6	21
Champoulet	9	3	.	.	2	1	.	.	.	.	.	.	.	.	.	.	.	.	.	.	.	.	.	.	.	2	.	.	.	6	23
Rogny (P. C.)	6	1	.	.	2	1	0	.	.	.	.	.	1	.	.	.	.	.	.	.	.	.	.	.	.	2	.	1	0	14	28
Tannerre	1	.	.	1	3	.	1	.	.	.	.	.	.	.	.	.	.	.	.	.	.	.	.	.	1	0	1	.	5	7	20
Combreux	10	0	.	.	5	19	5	.	.	.	.	.	.	0	.	.	.	.	.	.	.	.	.	4	.	.	3	5	0	13	65
Courpalet	2	.	.	.	2	2	2	.	.	.	.	.	.	.	.	.	.	.	.	.	.	.	.	.	.	.	.	.	3	18	29
Charny	4	.	.	1	4	9	4	.	.	.	.	3	.	.	.	.	.	.	.	.	.	.	.	.	.	3	0	1	11	19	59
Château-Renard	12	.	.	.	6	3	4	.	.	.	.	1	.	.	.	.	.	.	.	.	.	.	.	.	.	1	1	2	.	25	54
Savigny	8	.	.	.	8	3	1	.	.	.	.	.	5	.	.	.	.	.	.	.	.	.	.	0	1	0	8	1	15	13	63
Nemours	7	1	.	.	4	13	.	.	.	.	.	.	.	2	.	.	.	.	.	.	.	.	.	2	.	.	.	3	.	21	52
Région de la Beauce et bassin de l'Eure.																															
Neuville aux Bois	8	.	.	.	.	.	7	19	.	.	.	4	.	.	.	.	.	.	.	.	.	.	.	.	.	.	3	.	8	11	60
Pithiviers	.	.	.	.	.	17	8	.	.	.	.	.	.	.	.	.	.	.	.	.	.	.	2	8	.	.	.	.	.	6	42
Malesherbes	7	.	.	.	5	.	7	.	.	.	.	.	3	.	.	.	.	.	.	.	.	.	.	6	.	.	6	.	6	15	55
Étampes	5	1	.	.	2	16	3	.	.	.	.	.	.	1	.	.	.	.	.	.	.	.	.	.	.	.	.	.	2	12	42
Dourdan	7	3	.	.	0	13	0	.	.	.	.	.	.	5	.	.	.	.	.	.	.	.	.	.	2	.	.	1	3	7	41
La Loupe	5	4	.	.	.	21	0	0	.	.	.	.	.	15	.	.	.	.	.	.	.	.	.	4	0	2	1	1	4	4	61
Courville	5	3	.	.	.	24	.	1	.	.	.	.	.	4	.	.	.	.	.	.	.	.	.	4	2	.	1	.	5	6	54
Nogent-le-Roi	4	2	.	.	.	15	.	0	.	.	.	.	.	7	0	.	.	.	.	.	.	.	.	2	.	.	.	4	.	4	38
Rambouillet	6	5	.	.	.	12	.	.	.	.	.	.	.	4	.	.	.	.	.	.	.	.	.	.	.	.	.	.	.	2	34
Le Perray	11	1	.	.	.	9	.	.	.	.	.	.	2	.	.	.	.	.	.	.	.	.	.	0	0	.	.	4	1	8	38
F^t de Bonsmoulins	7	7	.	.	.	17	.	1	.	.	.	.	.	.	.	.	.	.	.	.	.	.	.	5	5	5	3	0	5	10	65
Forêt du Perche	7	.	.	.	24	.	1	.	.	.	.	.	.	.	.	.	.	.	.	.	.	.	4	2	5	.	.	4	4	5	56
Senonches	6	4	.	.	.	28	.	1	.	.	.	.	.	.	.	.	.	.	.	.	.	.	.	8	1	4	0	1	4	5	62
Brézolles	7	3	.	.	.	19	.	1	.	.	.	.	.	.	.	.	.	.	.	.	.	.	.	8	.	3	.	3	4	4	52
Dreux	7	0	.	.	14	.	1	.	.	.	.	.	.	.	.	.	.	.	.	.	.	.	.	1	.	.	.	4	.	9	36
St-André	4	.	4	.	.	.	10	.	.	.	.	.	.	.	.	.	.	.	.	.	.	.	.	6	1	2	.	.	3	1	32
Pacy-s.-Eure	.	.	.	.	.	14	.	.	.	.	.	.	.	.	.	.	.	.	.	.	.	.	.	.	7	.	.	.	.	7	27
Bassin de la Seine inférieure, au-dessous du confluent de l'Oise.																															
Laigle	7	4	.	.	.	16	.	.	.	.	.	.	.	.	.	.	.	.	.	.	.	.	.	3	11	6	3	1	5	7	63
Rugles	8	5	0	.	.	16	.	1	.	.	.	.	.	.	.	.	.	.	.	.	.	.	.	2	2	5	2	0	5	7	53
Beaumont-le-Roger	1	7	.	.	13	.	.	.	.	.	.	4	.	.	.	.	.	.	.	.	.	.	.	5	13	.	.	10	8	.	61

STATIONS.	1	2	3	4	5	6	7	8	9	10	11	12	13	14	15	16	17	18	19	20	21	22	23	24	25	26	27	28	29	30	TOTAL.
Bassin de la Seine inférieure, au-dessous du confluent de l'Oise (suite).																															
Brionne	9	7	.	.	.	7	.	0	.	.	.	.	2	.	0	.	.	.	.	.	.	.	.	1	2	2	.	1	2	6	43
Bourgtheroulde	15	2	.	.	.	6	.	.	.	.	.	.	.	.	6	.	.	.	.	.	.	.	.	.	11	3	4	1	3	1	55
Gournay	8	.	.	.	.	7	.	.	.	.	.	.	.	.	.	.	.	.	.	.	8	1	.	14	.	13	5	6	7	7	79
Forges	.	.	1	1	1	5	1	.	.	.	.	.	.	.	.	.	.	.	.	.	.	.	.	.	7	3	2	2	8	.	58
Buchy	15	1	.	.	.	7	.	.	.	.	.	13	.	0	.	0	.	.	.	.	.	.	3	3	4	.	3	2	5	2	58
Poses	10	2	.	.	.	1	.	1	.	.	.	.	1	.	.	.	.	.	.	.	.	.	.	5	4	3	2	.	2	4	58
Elbeuf	7	1	.	.	.	3	.	.	.	.	.	.	.	6	.	.	.	.	.	.	.	.	.	1	3	0	1	3	1	1	27
Rouen (île Lacroix)	25	0	.	.	.	5	.	.	.	.	.	1	.	.	.	.	.	.	.	.	.	.	0	4	9	0	6	3	6	1	63
Yvetot	20	2	0	.	1	11	1	.	.	.	.	5	.	1	0	.	.	.	.	.	.	.	5	1	4	1	3	3	6	1	68
La Heve (sémaph).	5	.	.	.	2	7	1	.	.	.	.	.	.	.	.	.	.	.	.	.	.	.	1	.	1	3	4	1	2	5	32
Sanvic (le Havre)	8	2	.	.	4	7	.	.	.	.	.	.	.	1	.	.	.	.	.	.	.	.	6	.	9	5	3	2	7	1	55
BASSINS ENTRE LA SEINE ET LA POINTE DE BRETAGNE.																															
Bassins de la Touque, de la Dive, de l'Orne, de la Vire et de la Douve.																															
Gacé	12	5	.	.	.	15	0	0	.	.	.	.	0	0	0	.	.	.	.	.	.	.	.	0	6	5	2	1	3	4	53
Lisieux	11	.	.	.	.	8	1	.	.	.	.	3	.	.	.	.	.	.	.	.	.	.	1	6	4	1	4	2	5	1	50
Pont-l'Évêque	14	1	.	.	.	7	.	.	.	.	.	0	.	.	.	.	.	.	.	.	.	.	1	.	5	.	4	2	9	1	44
Trouville	8	1	.	.	2	14	0	.	.	.	.	.	.	0	.	.	.	.	.	.	.	1	2	1	5	0	1	2	7	1	48
Saint-Ouen-le-Pin	8	0	.	.	1	7	.	.	.	.	.	2	.	.	.	.	.	.	.	.	.	.	3	2	4	.	3	3	2	1	36
Champ-Haut	.	17	.	.	.	15	.	.	.	.	.	.	.	.	.	.	.	.	.	.	.	.	.	3	8	4	.	.	.	14	62
Sées	7	1	.	.	.	18	.	1	.	.	.	.	.	.	.	.	.	.	.	.	.	.	0	3	3	2	.	2	3	9	49
Argentan	2	1	0	.	1	5	0	.	.	.	.	.	1	.	.	.	.	.	.	.	.	.	.	0	7	4	.	0	1	3	27
Flers	5	.	.	.	12	1	1	.	.	.	.	9	.	1	.	.	.	.	.	.	.	.	4	5	5	3	1	4	6	1	58
Lénault	.	5	.	1	.	.	.	.	.	.	.	.	.	.	.	.	.	.	.	.	.	.	.	.	.	.	5	.	3	2	16
Pierrefitte	7	3	.	.	.	14	2	.	.	.	.	10	6	.	.	.	.	.	.	.	.	.	1	1	5	0	2	3	7	1	62
Roncamps	12	2	.	.	1	3	2	.	.	.	.	.	.	1	.	.	.	.	.	.	.	.	.	5	5	6	4	5	11	1	58
Ste-Honorine-du-F.	5	5	.	.	3	12	.	.	.	.	.	.	.	2	1	.	.	.	.	.	.	.	1	.	7	3	3	4	9	1	55
Caen (P. C.)	6	.	.	1	14	.	.	.	.	.	.	.	1	.	.	.	.	.	.	.	.	.	2	.	5	4	2	3	5	1	44
Ouistreham	2	1	.	.	4	8	.	.	.	.	.	.	.	1	.	.	.	.	.	.	.	.	1	.	3	.	6	1	3	3	33
Ver	3	3	.	.	1	3	4	.	.	.	.	.	.	0	.	.	.	.	.	.	.	.	.	2	.	6	2	1	3	4	32
Bény-Bocage	.	.	.	.	.	.	.	.	.	.	.	.	.	.	.	.	.	.	.	.	.	.	.	.	11	9	8	5	3	.	36
Saint-Sever	3	12	.	.	.	8	3	.	.	.	.	.	.	.	.	.	.	.	.	.	.	.	2	2	.	11	6	.	11	.	58
Trévières	0	4	.	.	1	8	7	.	.	.	.	3	2	.	.	.	.	.	.	.	.	0	3	1	4	3	7	3	9	.	55
Isigny	7	.	.	.	3	15	6	.	.	.	.	.	.	.	.	.	.	.	.	.	.	.	4	4	7	6	2	8	8	.	70
Ste-Marie-du-Mont	2	7	.	.	2	6	3	2	.	.	0	0	0	1	.	.	.	.	.	.	0	0	7	5	1	8	6	.	4	3	57
Cherbourg	1	.	.	.	.	3	.	1	.	.	.	.	.	.	.	.	.	.	.	.	.	1	14	8	.	7	7	.	3	.	45
La Hague	.	.	.	.	.	3	.	4	.	.	.	.	.	.	.	.	.	.	.	.	.	.	9	11	.	7	7	.	4	.	45
Bassins entre le cap de la Hague et la Pointe de Bretagne.																															
Landivy	6	2	.	.	.	8	1	2	.	.	.	.	.	.	.	.	.	.	.	.	.	.	.	7	3	8	6	1	4	5	53
Louvigné-du-Désert	6	1	.	.	1	9	1	.	.	.	.	.	.	.	.	.	.	.	.	.	.	.	3	3	13	1	4	2	5	1	50
Fougères	8	1	.	.	1	11	1	.	.	.	.	.	0	.	.	.	.	.	.	.	.	.	2	6	12	0	2	2	5	2	52
St-Marc-s-Couesnon	11	1	.	.	.	8	1	.	.	.	.	.	.	.	.	.	.	.	.	.	.	.	2	4	11	1	1	2	4	0	47
Sens-de-Bretagne	11	.	.	.	.	14	.	.	.	.	.	.	.	.	.	.	.	.	.	.	.	.	3	1	10	.	5	3	7	3	57
Bazouges	8	3	.	.	.	12	4	.	.	.	.	.	.	.	.	.	.	.	.	.	.	.	4	8	16	2	4	4	4	1	70
Antrain	7	5	.	.	.	10	1	.	.	.	.	.	.	.	.	.	.	.	.	.	.	.	4	5	11	.	3	5	5	1	58
Trans	8	5	.	.	.	10	2	.	.	.	.	.	.	.	.	.	.	.	.	.	.	0	3	3	11	.	3	7	8	1	61
Becherel	8	1	.	.	.	17	1	.	.	.	.	.	.	.	.	.	.	.	.	.	.	.	3	.	10	.	2	5	6	.	54

STATIONS.	1	2	3	4	5	6	7	8	9	10	11	12	13	14	15	16	17	18	19	20	21	22	23	24	25	26	27	28	29	30	TOTAL.
Bassins entre le cap de la Hague et la Pointe de Bretagne (suite).																															
Hédé	9	4	.	.	1	14	0	.	.	.	.	.	.	.	.	.	.	.	.	.	.	.	4	.	14	.	1	2	5	0	54
Saint-Domineuc	10	1	.	.	.	14	1	.	.	.	.	.	.	.	.	.	.	.	.	.	.	.	4	.	12	0	3	6	6	0	58
Dol	6	3	.	.	1	8	.	.	.	.	.	.	11	.	.	.	.	.	.	.	.	.	1	3	14	0	2	6	7	0	62
St-Jouan-d-Guérets	2	.	.	.	3	4	2	.	.	.	.	.	5	.	.	.	.	.	.	.	.	1	.	.	1	.	.	2	5	4	30
St-Méloir-d.-Ondes	6	1	.	.	1	7	3	.	.	.	.	.	.	.	.	.	.	.	.	.	.	1	.	.	9	1	6	7	7	0	49
Saint-Servan	9	.	.	.	2	8	2	.	.	.	.	.	2	0	.	.	.	.	.	0	.	1	0	2	10	5	5	5	6	0	57

VERSANT DE L'OCÉAN.

PETITS BASSINS DU SUD DE LA BRETAGNE.

Pointe St-Mathieu	.	.	.	.	.	2	3	.	.	.	.	.	.	.	.	.	.	.	.	.	.	8	19	3	1	6	1	2	5	.	50
Brest (Obs^re)	.	.	.	1	1	2	0	.	.	.	.	.	0	.	.	.	.	.	.	.	1	11	7	1	5	4	2	4	2	0	41
Goarem-Liziard	.	.	.	.	3	2	6	1	.	.	.	.	.	8	.	.	.	.	.	.	.	1	13	8	1	8	6	6	12	3	78
Carhaix	1	.	.	5	5	6	3	.	.	.	.	.	4	.	.	.	.	.	.	.	.	9	9	3	.	12	1	16	2	.	76
La Feuillée	.	.	.	.	2	4	17	.	.	.	.	.	1	.	.	.	.	.	.	.	.	2	29	13	2	5	6	.	8	4	92
Réuniou	.	.	.	.	1	3	10	.	.	.	.	.	.	.	.	.	.	.	.	.	.	.	23	11	5	5	7	3	11	.	79
Pénity	.	.	.	.	2	6	3	.	.	.	.	1	3	.	.	.	.	.	.	.	.	8	9	2	3	4	2	5	10	.	58
Châteaulin	.	.	.	.	3	5	1	1	.	.	.	.	.	5	.	.	.	.	.	.	.	5	16	12	3	7	5	6	9	1	79
Gourin	1	3	.	2	4	6	2	.	.	.	.	.	.	1	.	.	.	.	.	.	.	.	4	10	1	5	5	4	6	3	57
Glomel	1	2	1	.	1	2	14	3	.	.	.	.	6	1	.	.	.	.	.	.	.	.	10	14	2	6	4	6	11	5	89
Corlay	.	.	.	.	3	20	11	.	.	.	.	.	.	.	.	.	.	.	.	.	.	2	2	1	12	4	6	2	4	11	78
Gouarec	.	4	.	.	3	6	12	1	.	.	.	.	5	.	.	.	.	.	.	.	.	.	4	7	1	9	4	4	10	2	72
Pontivy	0	3	.	.	2	12	2	.	.	.	.	.	.	.	.	.	.	.	.	.	.	.	3	5	8	2	0	2	6	1	46
Le Cosquer	2	2	.	0	1	9	2	.	.	.	.	1	.	.	.	.	.	.	.	.	.	1	2	4	10	0	2	6	9	.	51
Locminé	2	.	.	.	7	9	.	.	.	.	.	.	12	.	.	.	.	.	.	.	.	.	3	4	5	.	.	.	.	.	42
Plouay	.	2	.	.	2	2	5	2	.	.	.	.	.	3	.	.	.	.	.	.	.	.	2	4	6	4	4	5	6	5	52
Hennebont	.	.	1	.	2	1	8	1	.	.	.	.	.	1	.	.	.	.	.	.	.	.	1	5	.	7	3	3	6	2	41
Le Lézardeau	1	.	.	3	.	9	3	.	.	.	.	.	3	.	.	.	.	.	.	.	.	2	6	1	5	3	2	6	7	.	51
Lorient (Obs^re)	1	.	.	2	1	6	2	.	.	.	.	.	0	0	.	.	.	.	.	.	.	1	4	0	19	17	14	17	10	.	95
Le Grognon (Groix)	.	.	.	.	3	.	2	2	.	.	.	.	.	.	.	.	.	.	.	.	.	.	.	3	.	6	7	5	3	4	35
Auray	.	.	.	.	6	4	.	.	.	.	.	.	.	.	.	.	.	.	.	.	.	.	.	.	1	2	2	6	16	2	39
Vannes	1	.	.	.	.	8	.	.	.	.	.	.	.	.	.	.	.	.	.	.	.	.	.	1	4	2	4	3	3	.	26
Palais (Belle-Ile)	1	.	.	.	2	3	5	1	.	.	.	.	.	.	.	.	.	.	.	.	.	.	2	3	3	5	2	1	2	.	30
Er-Hastellic (Id.)	.	.	.	.	2	.	9	1	.	.	.	.	.	.	.	.	.	.	.	.	.	.	.	2	.	4	5	.	.	3	26

BASSIN DE LA VILAINE.

Erbrée	4	1	.	.	0	5	1	.	.	.	.	.	1	.	.	.	.	.	.	0	.	.	3	3	3	0	2	2	5	2	32
Vitré	6	1	.	.	0	5	1	.	.	.	.	.	0	.	.	.	.	.	.	.	.	.	3	4	5	0	2	2	4	2	36
St-Christophe-des-B	6	.	.	.	.	8	1	.	.	.	.	.	.	.	.	.	.	.	.	.	.	.	3	1	7	0	1	2	4	1	33
Châteaubourg	7	1	.	.	.	7	2	.	.	.	.	.	.	.	.	.	.	.	.	.	.	.	1	3	4	1	2	2	4	1	34
Le Boulet	8	3	.	.	.	12	1	.	.	.	.	.	.	.	.	.	.	.	.	.	.	.	5	.	10	1	1	2	4	1	48
Rennes (P. C.)	4	2	.	.	0	10	.	.	.	.	.	.	.	.	.	.	.	.	.	.	.	.	2	2	6	2	1	1	3	0	33
Saint-Méen	8	4	.	.	.	15	2	0	.	.	.	.	.	.	.	.	.	.	.	.	.	.	9	2	5	0	5	3	0	0	55
Montauban	5	2	.	.	.	10	4	.	.	.	.	.	.	.	.	.	.	.	.	.	.	.	7	2	8	.	.	3	5	0	46
Montfort	7	1	.	.	.	15	1	.	.	.	.	.	.	.	.	.	.	.	.	.	.	.	2	4	9	.	3	4	2	.	49
La Guerche	8	0	.	.	.	8	2	.	.	.	.	.	.	.	.	.	.	.	.	.	.	.	4	6	5	2	3	0	4	2	45
St-Jacques de la L.	3	.	.	.	.	8	1	.	.	.	.	.	.	1	.	.	.	.	.	.	.	.	0	1	6	1	0	2	4	1	29

STATIONS.	1	2	3	4	5	6	7	8	9	10	11	12	13	14	15	16	17	18	19	20	21	22	23	24	25	26	27	28	29	30	TOTAL.
BASSIN DE LA VILAINE (suite).																															
Martigné-Ferchaud	4	.	.	.	.	9	1	0	.	.	.	.	1	.	.	.	.	.	.	.	.	.	6	2	7	2	4	1	8	3	49
Bain	3	.	.	.	.	9	1	.	.	.	.	.	6	.	.	.	.	.	.	.	.	.	4	1	7	1	4	1	4	2	43
St-Julien-de-Vouvy	2	.	.	.	2	0	1	.	.	.	.	.	6	.	.	.	.	.	.	.	.	1	5	1	6	2	1	1	4	1	33
Guipry	3	1	.	.	1	7	1	.	.	.	.	.	3	.	.	.	.	.	.	.	.	.	0	2	6	3	2	2	5	0	37
Pléan	9	5	.	.	.	17	1	.	.	.	.	.	9	.	.	.	.	.	.	.	.	0	0	6	10	1	1	2	4	1	65
Plougonvast	.	2	.	.	1	18	10	1	.	.	.	.	12	.	.	.	.	.	.	.	.	.	3	9	.	6	4	4	10	2	82
Merdrignac	1	5	.	.	.	11	5	2	.	.	.	.	9	.	.	.	.	.	.	.	.	3	6	.	10	2	4	4	3	.	65
Rohan	.	1	.	.	.	5	3	1	.	.	.	.	.	8	.	.	.	.	.	.	.	.	1	4	.	7	.	2	6	1	39
Josselin	2	.	.	.	2	14	.	.	.	.	.	.	29	.	.	.	.	.	.	.	.	.	.	6	9	.	4	.	6	.	72
Bosméléac	1	4	.	.	1	9	19	1	.	.	.	.	18	1	.	.	.	.	.	.	.	.	4	5	1	4	5	4	5	3	85
Ploërmel	6	.	.	.	.	13	.	.	.	.	.	.	9	.	.	.	.	.	.	.	.	.	1	1	7	1	1	1	4	.	44
Malestroit	5	.	1	.	3	6	1	.	.	.	.	.	9	.	.	.	.	.	.	.	.	.	.	3	4	2	1	1	2	.	38
Redon	2	1	.	.	1	10	1	.	.	.	.	.	7	.	.	.	.	.	.	.	.	.	3	4	6	.	1	.	7	.	43
Melneuf	1	2	.	.	0	3	0	1	.	.	.	.	.	.	.	.	.	.	.	.	.	.	1	6	3	6	1	1	0	7	35
La Roche-Bernard	9	.	.	.	.	6	.	.	.	.	.	.	.	2	.	.	.	.	.	.	.	.	3	.	2	2	2	.	5	.	31
Phare du Four	.	2	.	.	1	2	.	.	.	.	.	.	.	2	.	.	.	.	.	.	.	.	.	3	3	.	2	.	2	.	17
BASSIN DE LA LOIRE.																															
Bassin de la Loire supérieure.																															
Saint-Paulien	1	2	.	.	8	6	6	.	.	.	1	10	1	3	.	.	.	.	.	.	.	.	.	.	.	.	.	.	.	.	38
Tence	3	6	.	.	.	.	.	.	.	.	.	.	.	1	2	2	2	.	.	.	.	.	.	.	.	1	.	.	.	.	17
Le Pilat	1	.	.	.	13	2	1	1	.	.	.	.	.	2	.	.	.	.	.	.	.	.	.	4	.	2	.	.	.	.	26
La République	.	5	1	.	1	0	3	0	1	.	.	.	1	2	3	1	.	.	.	.	.	.	.	.	6	1	.	.	.	.	25
Les Creuses	.	12	2	.	8	21	9	3	2	.	.	.	.	6	15	1	.	.	.	.	.	.	.	.	19	.	.	.	.	.	98
Rochetaillée	.	15	.	.	5	19	10	4	2	.	.	.	.	7	9	.	.	.	.	.	.	.	.	.	13	.	3	.	.	.	87
Saint-Etienne	.	5	.	.	.	1	3	.	6	.	.	1	.	2	6	4	.	.	.	.	.	.	.	.	15	2	.	.	.	.	45
Fortunières	14	7	.	.	8	14	6	8	.	.	.	.	8	24	.	3	.	.	.	.	.	.	.	.	.	.	.	.	.	.	92
Montbrison (P. C.)	3	.	.	.	6	5	5	2	.	.	.	.	.	8	4	.	.	.	.	.	.	.	.	6	4	.	.	.	.	.	43
Noirétable	17	.	.	.	6	5	9	.	.	.	.	.	11	3	.	.	.	.	.	.	.	.	.	1	.	5	.	.	3	.	60
St-Romain d'Urfé	.	5	.	.	.	11	3	1	2	.	.	.	1	2	6	.	.	.	.	.	.	.	.	.	3	.	.	.	.	1	35
Feurs	2	.	.	.	8	3	4	3	.	.	.	.	.	9	.	1	.	.	.	.	.	.	.	5	2	.	.	.	.	.	36
Panissières	2	.	.	.	13	4	6	6	.	.	.	1	2	9	.	.	.	.	.	.	.	.	.	10	2	2	.	.	.	.	58
Fourneaux	2	.	.	.	9	3	10	7	.	.	.	1	.	10	4	.	.	.	.	.	.	.	.	2	.	.	.	.	.	.	48
Montagny	2	.	.	.	5	5	5	7	.	.	.	1	.	14	.	2	.	.	.	.	.	.	.	1	.	.	.	.	.	4	46
Roanne	3	.	.	.	5	15	2	3	.	.	.	.	.	7	2	1	2	.	.	.	.	.	.	.	2	.	.	.	.	.	42
La Pacaudière	6	.	.	8	.	.	6	10	.	.	.	9	.	11	.	.	.	.	.	.	.	.	.	0	.	.	.	1	.	4	55
Charolles	12	.	.	.	.	13	10	.	.	.	.	.	.	15	.	.	.	.	.	.	.	.	.	.	.	3	.	.	.	.	53
Saint-Eusèbe	10	.	.	.	12	7	1	10	.	.	.	.	1	1	.	.	.	.	.	.	.	.	.	.	.	1	.	.	.	11	54
Le Creusot	17	.	.	.	19	11	2	14	.	.	.	1	.	.	.	.	.	.	.	.	.	.	.	.	.	.	1	.	2	8	75
Arnay-le-Duc	10	.	.	.	15	6	.	.	3	.	.	.	.	.	.	.	.	.	.	.	.	.	.	.	.	1	.	.	2	6	42
Autun (P. C.)	10	.	.	.	12	16	1	14	.	.	.	2	2	1	.	.	.	.	.	.	.	.	.	.	0	2	.	.	2	3	65
Digoin	7	1	.	.	6	9	5	11	.	.	.	5	2	12	.	.	.	.	.	.	.	.	.	.	.	2	.	.	1	5	66
L'Assise	10	10	.	.	8	.	.	6	.	.	.	6	.	4	2	.	.	.	.	.	.	.	.	.	.	3	.	.	.	.	49
Saint-Clément	9	.	.	.	9	6	12	8	3	.	.	.	.	15	5	.	.	.	.	.	.	.	.	.	.	5	.	.	2	3	77
Pierrefitte	6	.	.	.	5	5	3	11	.	.	.	.	3	7	.	.	.	.	.	.	.	.	.	.	.	.	.	.	.	5	49
Dompierre	7	1	.	.	4	3	5	9	.	.	.	3	1	15	.	.	.	.	.	.	.	.	.	.	.	4	.	.	2	7	59
Beaulon	6	1	.	.	5	.	17	.	.	.	.	.	6	8	.	.	.	.	.	.	.	.	.	.	.	5	.	.	.	7	43
Luzy (P. C.)	18	.	.	.	16	8	2	12	.	.	.	.	.	2	.	1	.	.	.	.	.	.	.	1	.	2	.	.	.	10	66

STATIONS.	1	2	3	4	5	6	7	8	9	10	11	12	13	14	15	16	17	18	19	20	21	22	23	24	25	26	27	28	29	30	TOTAL.
Bassin de la Loire supérieure (suite).																															
Châtillon-en-B....	13	.	.	.	5	.	.	2	.	.	2	.	.	.	.	.	.	.	.	.	.	.	.	.	.	0	4	.	9	5	41
Decize.....	7	.	.	.	5	1	2	21	.	.	.	.	4	.	.	.	.	.	.	.	.	.	.	.	.	.	2	.	.	10	52
Prémery.....	14	1	.	.	10	6	2	.	.	.	.	2	3	.	.	.	.	.	.	.	.	.	.	.	.	.	2	.	.	8	48
Nevers.....	16	.	.	.	9	3	.	.	.	.	.	.	.	.	.	.	.	.	.	.	.	.	.	.	.	.	.	.	.	5	33
Bassin de l'Allier.																															
Châteauneuf.....	4	15	.	.	19	16	5	.	.	.	.	1	1	4	0	.	.	.	.	.	.	.	.	2	.	.	.	.	.	.	68
Langogne.....	.	9	3	.	15	17	6	6	1	.	.	.	.	4	1	.	.	.	.	.	.	.	.	.	7	.	.	.	.	.	70
Chapeauroux.....	.	5	.	.	12	6	7	4	.	.	.	.	.	3	1	1	1	.	.	.	.	.	.	.	.	.	.	.	.	.	40
Grandrieu.....	.	10	3	.	12	7	8	7	1	.	.	.	.	1	2	0	.	.	.	.	.	.	.	.	.	.	.	.	.	.	51
Saugues.....	4	.	.	.	6	2	2	.	.	.	.	4	.	.	.	.	.	.	.	.	.	.	.	.	.	.	.	.	.	.	18
Langeac.....	3	8	.	.	7	10	9	.	.	.	.	4	.	6	.	.	.	.	.	.	.	.	.	.	.	.	.	.	.	.	47
Murat.....	2	4	.	2	7	2	5	.	.	.	.	10	4	5	.	.	.	.	.	.	.	.	.	.	.	.	.	.	.	3	44
Massiac.....	.	.	.	.	.	.	5	6	.	.	.	4	.	5	.	.	.	.	.	.	.	.	.	.	.	.	.	.	.	.	20
Brioude.....	.	3	.	.	6	6	2	9	.	.	1	2	.	13	.	.	.	.	.	.	.	.	.	.	.	.	.	.	.	.	42
Besse.....	8	.	.	.	.	.	16	4	.	.	.	8	2	7	.	.	.	.	.	.	.	.	.	.	.	3	.	.	.	2	50
Ambert.....	2	.	.	.	5	5	5	6	.	.	3	2	0	14	4	.	.	.	.	.	.	.	.	.	1	2	.	.	.	1	50
Thiers (P. C.).....	.	2	.	.	9	9	7	3	5	.	3	.	.	.	12	.	.	.	.	.	.	.	.	.	1	1	.	.	.	1	53
Puy-de-Dôme (Obre)	1	7	1	.	3	5	25	6	3	.	.	2	1	6	4	1	1	.	.	.	.	.	.	.	1	2	0	.	2	1	72
Clermont (Obsre)..	0	1	.	.	2	6	8	3	.	.	.	1	0	1	1	.	.	.	.	.	.	.	.	.	.	0	.	.	2	1	27
Pontgibaud.....	.	.	.	.	3	2	11	8	1	.	.	1	3	16	1	0	0	.	.	.	.	.	.	.	1	.	.	.	2	.	49
Vichy.....	2	.	.	.	5	4	14	7	1	.	.	5	1	9	2	.	.	.	.	.	.	.	.	.	1	2	.	.	.	4	57
Ébreuil.....	4	.	.	.	3	2	8	8	.	.	1	2	.	13	.	1	.	.	.	.	.	.	.	.	.	.	.	.	1	3	46
Bessay.....	5	.	.	.	6	2	7	10	.	.	.	.	2	8	.	.	.	.	.	.	.	.	.	.	.	1	.	.	.	6	47
Moulins (P. C.)...	5	.	.	.	7	1	3	9	1	.	.	1	3	22	.	.	1	.	.	.	.	.	.	.	.	2	.	.	.	7	62
Baleine.....	7	.	.	.	6	.	6	17	.	.	.	.	.	.	.	.	.	.	.	.	.	.	.	.	.	1	.	.	1	6	44
Bassin du Cher.																															
Auzances.....	2	2	.	.	2	4	5	11	1	.	.	2	2	8	2	.	.	.	.	.	.	.	.	.	.	1	.	.	1	1	44
Pionsat.....	3	2	.	.	.	7	5	6	4	.	.	4	.	4	3	.	.	.	.	.	.	.	.	.	.	.	.	.	.	.	38
Chénérailles.....	1	1	.	.	2	6	10	9	0	.	.	5	6	11	1	.	.	.	.	.	.	.	.	.	.	2	.	.	.	2	56
Chambon.....	3	.	.	1	5	12	12	0	.	.	1	1	9	1	.	.	.	.	.	.	.	.	.	.	.	.	.	.	.	4	49
Montluçon.....	6	.	.	1	9	.	12	18	.	.	3	7	10	16	.	.	.	.	.	.	.	.	.	.	.	.	.	.	.	7	89
Préveranges.....	.	8	.	.	7	5	14	3	0	.	.	5	6	5	4	.	.	.	.	.	.	.	.	.	.	.	2	.	2	3	64
Saulzais.....	7	1	.	.	9	.	6	4	.	.	.	0	11	5	.	0	.	.	.	.	.	.	.	.	.	.	.	.	.	2	45
Hérisson.....	4	.	.	5	2	9	16	.	.	.	.	.	12	4	.	.	.	.	.	.	.	.	.	.	.	.	.	.	.	7	59
Charenton.....	7	1	.	.	8	2	5	5	.	.	.	.	6	3	.	.	.	.	.	.	.	.	.	.	.	.	1	.	0	6	44
Ourouer-les-B....	8	3	.	.	4	2	1	.	.	.	.	1	3	1	.	.	.	.	.	.	.	.	.	.	.	.	.	.	.	5	28
Châteauneuf-s.-Ch.	8	2	.	.	9	3	4	1	.	.	1	3	.	4	.	.	.	.	.	.	.	.	.	.	.	3	.	.	.	.	38
Morlac.....	8	.	.	.	9	1	6	1	.	.	.	.	7	5	.	.	.	.	.	.	.	.	.	.	.	.	.	.	.	7	44
Les Aix.....	8	10	.	.	.	.	.	.	.	.	.	.	8	.	.	.	.	.	.	.	.	.	.	.	.	.	.	.	.	8	34
La Réserve (St Pal.)	2	6	.	.	13	3	6	2	.	.	.	.	2	1	.	.	.	.	.	.	.	.	.	.	1	2	.	.	.	7	45
Bourges (E. N.)...	15	.	.	.	10	1	2	.	.	.	.	6	.	.	.	.	.	.	.	.	.	.	.	.	1	2	.	.	.	6	42
Mehun-s.-Yèvre..	9	3	.	.	5	4	1	0	.	.	.	.	1	0	.	.	.	.	.	.	.	.	.	.	.	.	0	1	1	0	25
Le Briou (Vierzon).	13	.	.	.	7	5	2	.	.	.	.	.	.	.	.	.	.	.	.	.	.	.	.	.	.	.	.	.	.	.	27
Mennetou-s.-Cher.	13	.	.	.	16	9	7	.	.	.	.	2	.	2	.	.	.	.	.	.	.	.	.	.	.	.	.	.	.	21	70
Vailly-sur-Sauldre.	14	1	.	.	3	3	2	1	.	.	.	.	4	1	1	1	.	.	.	.	.	.	.	0	1	2	1	0	1	7	43
Argent.....	11	.	.	.	6	6	.	.	.	.	.	.	.	.	.	.	.	.	.	.	.	.	.	.	.	.	.	.	2	6	31
Salbris.....	13	8	.	.	10	12	6	.	.	.	.	.	.	2	.	.	.	.	.	.	.	.	.	0	3	0	2	.	.	8	66

STATIONS.	1	2	3	4	5	6	7	8	9	10	11	12	13	14	15	16	17	18	19	20	21	22	23	24	25	26	27	28	29	30	TOTAL.
Bassin du Cher (suite).																															
Romorantin.....	8	.	.	.	11	11	4	.	.	.	.	0	1	.	.	.	.	.	.	.	.	.	.	1	.	.	1	1	.	17	55
Saint-Aignan	4	7	.	.	3	6	1	5	.	.	.	.	.	4	.	.	.	.	.	.	.	.	2	3	3	.	1	2	.	12	53
Bassin de l'Indre.																															
Sainte-Sévère.....	8	.	.	1	11	1	19	.	.	.	1	1	14	.	.	.	.	.	.	.	.	.	.	.	1	2	.	.	.	2	61
Châteauroux (P.C.).	7	3	.	9	.	.	2	3	.	.	.	.	.	4	1	.	.	.	.	.	.	.	.	.	.	1	.	.	.	.	30
Loches (E. N.)	10	.	.	.	2	6	12	1	.	.	.	.	.	.	.	.	.	.	.	.	.	.	.	.	.	1	.	.	.	20	52
Le Louroux	5	7	.	.	.	16	6	0	.	.	.	.	.	.	.	.	.	.	.	.	.	.	.	2	.	0	4	2	.	24	65
St-Branchs.....	5	3	.	.	.	28	6	.	.	.	.	.	.	.	.	.	.	.	.	.	.	.	.	.	4	.	.	.	1	26	73
Cheillé.....	3	1	.	.	.	27	0	1	.	.	.	.	.	.	.	.	.	.	.	.	.	.	.	.	2	1	3	1	.	5	44
Rigny-Ussé.....	2	1	.	.	.	16	0	1	.	.	.	.	.	1	.	.	.	.	.	.	.	.	.	1	2	2	3	1	0	2	32
Bassin de la Creuse.																															
Abun.....	4	.	.	.	3	3	11	5	.	.	.	.	4	7	2	.	.	.	.	.	.	.	.	.	.	1	.	.	.	1	41
Guéret (E. N.).....	4	.	.	5	10	4	5	4	.	.	4	3	4	3	.	.	.	.	.	.	.	.	.	.	0	7	.	.	.	1	54
Boussac.....	7	1	.	.	6	3	13	3	1	.	.	8	4	10	.	.	.	.	.	.	.	.	.	.	.	1	2	.	.	2	61
La Souterraine....	9	2	.	.	9	15	16	1	.	.	.	.	3	9	.	.	.	.	.	.	.	.	.	.	2	5	.	.	8	.	79
Dun.....	7	4	.	.	12	7	18	1	0	.	.	1	1	8	3	.	.	.	.	.	.	.	.	.	.	3	1	.	.	.	66
Bénévent.....	8	3	.	.	17	8	13	2	1	.	.	.	1	2	2	.	.	.	.	.	.	.	.	.	.	2	.	.	.	3	62
Bellac	7	13	.	.	6	12	12	.	.	.	.	.	.	.	.	.	.	.	.	.	.	.	.	.	.	3	.	.	.	.	53
Magnac-Laval....	3	9	.	.	2	9	11	4	.	.	.	.	2	.	.	.	.	.	.	.	.	.	.	.	.	.	3	.	.	.	44
Barrou	5	4	.	.	1	17	8	4	.	.	.	.	.	.	.	.	.	.	.	.	.	.	1	0	0	.	.	.	15	.	56
Abilly	5	3	.	.	.	17	7	2	.	.	.	.	.	.	.	.	.	.	.	.	.	.	.	3	.	.	.	.	.	18	55
Buxeuil.....	4	2	.	.	15	.	3	3	.	.	.	.	.	.	.	.	.	.	.	.	.	.	.	.	.	.	.	.	.	8	35
Bassin de la Vienne.																															
Eymoutiers.....	7	4	.	.	9	7	11	3	.	.	.	.	.	7	.	.	.	.	.	.	.	.	.	.	.	3	.	.	.	2	53
Saint-Léonard.....	10	1	.	.	13	7	7	.	.	.	.	1	0	.	.	.	.	.	.	.	.	.	.	.	1	4	.	.	.	4	48
Pontarion	8	.	.	.	6	8	16	8	.	.	.	.	.	.	2	.	.	.	.	.	.	.	.	.	6	2	.	.	.	4	62
Pierrebuffière.....	5	1	.	.	17	12	8	1	.	.	.	3	2	3	.	.	.	.	.	.	.	.	.	.	.	4	0	.	2	4	62
Ambazac.....	9	4	.	.	17	.	7	.	.	.	.	2	1	.	.	.	.	.	.	.	.	.	.	.	.	5	.	.	.	4	49
Limoges (Obs^{re})...	8	3	.	.	12	12	11	.	.	.	5	2	2	0	.	.	.	.	.	.	.	.	.	.	0	4	.	.	0	2	58
Nexon.....	.	19	.	.	8	.	.	.	.	.	.	10	.	.	.	.	.	.	.	.	.	.	.	.	.	4	.	1	.	4	46
Oradour-s^{t}-Vayres.	7	4	.	.	16	12	8	0	.	.	.	2	2	4	.	.	.	.	.	.	.	.	.	.	.	0	4	1	.	.	60
Saint-Junien.....	5	5	.	.	6	18	7	3	.	.	.	2	5	2	.	.	.	.	.	.	.	.	.	.	.	6	.	.	.	1	60
Rochechouart.....	3	4	.	.	10	11	10	0	.	.	.	2	1	3	.	.	.	.	.	.	.	.	.	.	.	3	.	.	.	.	47
Chabanais	5	3	.	.	5	10	12	.	.	.	.	1	.	7	.	.	.	.	.	.	.	.	.	0	.	3	.	.	.	.	45
Confolens	4	4	.	.	3	7	13	.	.	.	.	1	3	.	.	.	.	.	.	.	.	.	.	.	.	2	.	.	.	4	41
Lussac-L.-Châteaux	8	.	.	.	18	2	20	.	.	.	.	19	.	.	.	.	.	.	.	.	.	.	.	2	2	2	.	.	.	9	82
Lezay.	3	4	.	.	.	7	19	0	.	.	.	.	.	1	.	.	.	.	.	.	.	.	.	.	1	2	0	.	.	8	45
Poitiers (P. C.)	3	4	.	.	.	12	5	6	.	.	.	.	.	8	.	.	.	.	.	.	.	.	.	2	3	1	.	.	2	3	49
Saint-Epain	4	2	.	.	.	29	5	.	.	.	.	.	.	.	.	.	.	.	.	.	.	.	4	.	1	.	3	1	.	13	62
Parçay-sur-Vienne	.	.	7	.	.	30	.	6	.	.	.	.	.	.	.	.	.	.	.	.	.	.	.	.	.	.	6	.	.	20	69
Bassin de la Loire, du Bec-d'Allier à Angers.																															
La Guerche.....	7	0	.	.	.	1	.	.	.	.	.	.	1	1	.	.	.	.	.	.	.	.	.	.	.	.	.	.	.	2	11
Cuffy.....	11	0	.	.	6	2	1	.	.	.	.	.	1	1	.	.	.	.	.	.	.	.	.	.	.	.	.	.	0	7	30
Givry.....	12	2	.	.	6	2	.	.	.	.	.	1	.	.	.	.	.	.	.	.	.	.	.	0	.	.	.	.	0	5	28
Sancerre.....	11	4	.	.	2	9	1	.	.	.	.	2	6	0	0	.	.	.	.	.	.	.	.	.	0	1	1	0	1	.	40

STATIONS.	1	2	3	4	5	6	7	8	9	10	11	12	13	14	15	16	17	18	19	20	21	22	23	24	25	26	27	28	29	30	TOTAL.
Bassin de la Loire, du Bec-d'Allier à Angers (suite).																															
Saint-Satur	9	3	.	.	3	5	1	.	.	.	.	4	2	0	0	.	.	.	.	.	.	.	.	.	1	0	1	.	0	5	36
Léré	8	4	.	.	3	2	4	.	.	.	.	.	3	5	3	2	.	.	.	.	.	.	.	.	.	1	1	.	1	2	39
Sainpuits	1	.	.	3	3	0	.	.	.	.	.	2	.	0	.	.	.	.	.	.	.	.	.	.	.	1	.	.	3	9	23
Gien	10	.	.	.	3	2	1	.	.	.	.	1	.	1	.	.	.	.	.	.	.	.	.	0	.	.	.	.	.	15	34
Ouzouer-le-Marché	3	1	.	.	.	19	7	4	.	.	.	.	.	.	.	.	.	.	.	.	.	.	.	4	1	.	2	.	1	15	57
Orléans (P. C.)	7	2	.	.	5	21	9	.	.	.	.	.	1	.	.	.	.	.	.	.	.	.	.	3	2	.	3	1	1	22	77
La Motte-Beuvron	8	1	.	.	8	14	1	.	.	.	.	.	.	.	.	.	.	.	.	.	.	.	.	.	.	1	2	1	.	9	45
La Ferté-Saint-Cyr	18	20	.	.	19	.	.	.	.	.	.	.	.	.	.	.	.	.	.	.	.	.	.	.	.	12	.	.	22	.	91
Contres	6	2	.	.	.	14	.	.	.	.	.	.	.	.	.	.	.	.	.	.	.	.	.	.	.	.	.	.	.	15	37
Blois (P. C.)	5	2	.	.	.	12	.	1	.	.	.	.	.	.	.	.	.	.	.	.	.	.	.	0	2	.	1	2	.	15	41
Herbault	2	.	.	.	23	.	1	.	.	.	.	.	.	.	.	.	.	.	.	.	.	.	1	.	.	.	1	.	12	12	52
Villedomer	3	5	.	.	.	27	1	.	.	.	.	.	.	.	.	.	.	.	.	.	.	.	.	.	4	.	1	0	0	12	53
Beaumont-la-Ronce	6	5	.	.	.	23	0	0	.	.	.	.	.	.	.	.	.	.	.	.	.	.	.	7	3	1	1	1	1	9	57
Tours (P. C.)	4	4	.	.	.	21	0	1	.	.	.	.	.	.	.	.	.	.	.	.	.	.	.	1	2	1	2	2	.	11	49
Channay	4	.	.	.	.	27	.	2	.	.	.	.	.	.	.	.	.	.	.	.	.	.	0	4	2	2	1	1	2	2	47
Ponts-de-Cé	4	2	.	.	0	11	3	.	.	.	.	.	.	3	.	.	.	.	.	.	.	.	4	0	2	3	1	3	1	7	44
Bassin du Loir.																															
Janville	7	1	.	.	.	22	3	.	.	.	.	.	.	.	.	.	.	.	.	.	.	.	.	4	.	.	.	6	2	12	57
Orgères	5	3	.	.	.	42	5	.	.	.	.	.	.	.	.	.	.	.	.	.	.	.	.	.	2	.	5	2	2	9	75
Authon	7	.	.	.	.	23	.	.	.	.	.	.	.	.	.	.	.	.	.	.	.	.	.	3	.	1	2	.	.	7	43
Thiron-Gardais	5	3	.	.	.	29	.	.	.	.	.	.	.	0	.	.	.	.	.	.	.	.	.	5	0	1	1	1	4	6	55
Voves	5	3	.	.	.	26	3	3	.	.	.	.	.	.	4	.	.	.	.	.	.	.	.	1	.	.	1	1	3	5	55
Bonneval	4	3	.	.	.	28	5	.	.	.	.	.	.	.	.	.	.	.	.	.	.	.	.	.	.	.	7	.	6	7	60
Châteaudun	4	.	.	.	.	25	5	.	.	.	.	.	.	2	.	.	.	.	.	.	.	.	1	1	.	.	2	3	1	4	48
Vendôme (P. C.)	4	4	.	.	.	21	.	9	.	.	.	.	.	.	.	.	.	.	.	.	.	.	.	4	.	2	.	1	3	9	57
Montoire	5	4	.	.	.	21	2	7	.	.	.	.	.	.	.	.	.	.	.	.	.	.	.	5	1	0	3	0	2	5	55
Mondoubleau	.	10	.	.	.	21	7	.	.	.	.	.	.	.	.	.	.	.	.	.	.	.	.	.	.	1	5	.	3	6	53
Le Grand-Lucé	5	2	.	.	.	26	.	6	.	.	.	.	.	.	.	.	.	.	.	.	.	.	.	.	3	.	4	.	3	6	55
Le Lude	4	.	.	.	.	23	5	8	.	4	2	2	.	.	.	.	.	.	.	.	.	.	.	.	.	.	.	3	1	5	57
Pontvallain	.	.	.	.	.	2	.	.	.	.	.	.	.	3	.	.	.	.	.	.	.	.	.	.	1	.	.	.	.	.	6
La Chap^elle d'Aligné	3	.	.	.	.	13	.	.	.	.	.	.	2	.	.	.	.	.	.	.	.	.	.	8	.	3	.	.	2	11	42
Bassin de la Sarthe.																															
Forêt de Perseignes	.	6	.	.	.	10	7	.	.	.	.	.	.	.	.	.	.	.	.	.	.	.	.	4	3	3	.	.	4	4	41
Forêt de Bourse	.	2	.	.	.	7	2	.	.	.	.	.	.	.	.	.	.	.	.	.	.	.	.	1	1	0	1	1	1	6	23
St-Denis-s.-Sarthon	2	.	.	.	0	8	.	.	.	.	.	.	.	.	.	.	.	.	.	.	.	.	.	6	3	.	.	.	5	8	32
Villaines-la-Juhel	2	2	.	.	.	11	1	.	.	.	.	.	.	.	.	.	.	.	.	.	.	.	.	3	7	7	1	1	4	13	52
Neufchâtel	4	2	.	.	.	23	.	.	.	.	.	.	.	.	.	.	.	.	.	.	.	.	1	2	3	5	.	.	2	6	48
Bonnétable	1	1	.	.	.	23	1	.	.	.	.	.	.	.	.	.	.	.	.	.	.	.	.	3	4	1	.	.	3	2	39
Le Mans (P. C.)	3	1	.	.	1	20	1	.	.	.	.	.	5	1	.	.	.	.	.	.	.	.	.	8	.	1	1	1	1	7	51
Mortagne	5	4	.	.	.	14	.	.	.	.	.	.	.	6	.	.	.	.	.	.	.	.	.	.	4	4	.	1	3	5	46
Bellême	3	.	.	.	.	25	.	.	.	.	.	.	.	5	.	.	.	.	.	.	.	.	.	7	2	3	1	1	3	5	55
Nogent-le-Rotrou	2	7	.	.	.	32	.	0	.	.	.	.	.	1	.	.	.	.	.	.	.	.	.	3	3	.	.	5	6	.	59
La Ferté-Bernard	.	2	1	.	.	18	.	2	.	.	.	.	.	1	.	.	.	.	.	.	.	.	.	2	.	.	.	4	2	2	34
Connerré	3	.	.	.	.	32	.	2	.	.	.	.	.	.	.	.	.	.	.	.	.	.	.	6	.	.	.	1	3	10	57
Souligné-s.-Vallon	2	2	.	.	.	21	3	1	.	.	.	.	.	5	.	.	.	.	.	.	.	.	.	6	2	5	.	1	2	5	55
Chantenay	2	.	.	.	.	11	2	1	.	.	.	.	.	4	.	.	.	.	.	.	.	.	.	1	.	2	2	1	1	3	30

STATIONS.	1	2	3	4	5	6	7	8	9	10	11	12	13	14	15	16	17	18	19	20	21	22	23	24	25	26	27	28	29	30	TOTAL.
Bassin de la Sarthe (suite).																															
Malicorne	.	3	.	.	.	15	2	3	.	.	.	.	.	1	.	.	.	.	.	.	.	.	.	5	2	1	1	.	1	7	41
Loué	.	.	.	.	2	3	.	.	.	.	.	.	.	6	.	.	.	.	.	1	.	1	1	2	3	1	.	.	.	7	27
Grez-en-Bouëre	2	1	.	.	.	8	2	2	.	.	.	.	.	7	.	.	.	.	.	.	.	.	0	6	3	4	3	1	2	3	44
Sablé	4	.	.	.	.	8	4	.	.	.	.	.	.	6	.	.	.	.	.	.	.	.	.	3	.	4	.	3	6	3	41
La Baumette	4	0	.	.	9	1	0	.	.	.	.	.	2	1	.	.	.	.	.	.	.	.	4	1	3	.	1	2	3	7	38
Bassin de la Mayenne.																															
La Lacelle	2	1	2	.	.	.	.	.	.	.	.	.	.	.	0	.	.	.	.	.	.	.	.	5	3	8	3	8	5	4	41
Pré-en-Pail	.	1	.	.	4	.	.	.	.	.	.	.	.	.	.	.	.	.	.	.	.	.	.	1	2	3	2	0	1	3	17
Forêt d'Andaines	.	12	.	.	.	.	5	6	.	.	.	.	.	4	2	.	.	.	.	.	.	.	.	.	.	10	1	2	5	9	56
Domfront	4	5	.	.	.	7	19	.	.	.	.	.	2	.	.	.	.	.	.	.	.	.	.	6	2	4	3	1	3	4	60
Gorron	1	.	.	.	6	6	1	.	.	.	.	.	.	.	.	.	.	.	.	.	.	.	1	0	10	2	0	3	6	1	37
Ambrières	2	2	0	.	.	8	2	.	.	.	.	.	.	.	.	.	.	.	.	.	.	.	4	6	3	.	.	2	1	8	39
Bais	3	.	.	.	.	.	2	.	.	.	.	.	.	.	.	.	.	.	.	.	.	1	6	2	7	.	.	5	12	2	40
Mayenne (P. C.)	3	2	.	.	.	6	2	1	.	.	.	.	.	.	.	.	.	.	.	.	.	.	.	2	5	9	1	1	1	6	39
Ernée	4	0	.	.	1	6	1	.	.	.	.	.	.	.	.	.	.	.	.	.	.	.	2	6	8	.	2	1	5	1	37
Chailland	.	.	.	.	.	.	.	.	.	.	.	.	6	.	.	.	.	.	.	.	.	.	3	.	9	.	.	3	6	9	36
Laval (E. N.)	7	.	.	.	.	8	3	.	.	.	.	.	0	.	.	.	.	.	.	.	.	.	3	5	17	0	3	2	16	2	66
Cossé-le-Vivien	3	0	.	.	.	8	1	.	.	.	.	.	.	10	.	.	.	.	.	.	.	.	2	3	2	7	2	2	3	8	51
St-Aignan-s.-Roë	4	1	.	.	.	5	3	2	.	.	.	.	.	9	.	.	.	.	.	.	.	.	0	4	1	8	2	.	2	8	49
Château-Gontier	2	1	.	.	.	3	2	3	.	.	.	.	.	8	.	.	.	.	.	.	.	.	.	5	2	4	1	.	2	1	34
Bassin de la Loire inférieure, rive droite.																															
Varades	2	2	.	.	.	1	.	2	.	.	.	.	.	6	.	.	.	.	.	.	.	.	.	5	.	3	2	.	1	5	30
Oudon	2	2	.	.	.	1	.	2	.	.	.	.	.	6	.	.	.	.	.	.	.	.	1	5	.	7	6	2	1	5	42
Joué-sur-Erdre	1	3	.	.	.	.	3	1	.	.	.	.	.	6	.	.	.	.	.	.	.	.	.	.	3	.	5	2	4	.	28
Nort	2	3	.	.	.	1	1	2	.	.	.	.	.	0	.	.	.	.	.	.	.	.	1	1	2	6	5	1	1	2	28
Nantes (Obs^te)	1	.	.	.	.	1	2	.	.	.	.	.	0	.	.	.	.	.	.	.	.	1	1	1	3	5	1	1	2	0	19
Cordemais	.	.	.	.	.	.	1	2	.	.	.	.	.	.	.	.	.	.	.	.	.	.	.	8	.	3	5	1	1	2	23
Savenay (E. N.)	1	.	.	.	.	2	0	.	.	.	.	.	.	.	.	.	.	.	.	.	.	.	.	2	.	.	2	1	4	.	12
Saint-Nazaire	1	3	.	.	2	1	.	1	.	.	.	11	.	.	.	.	.	.	.	.	.	.	0	2	.	8	2	1	1	3	25
Bassin de la Loire inférieure, rive gauche; bassin de la Sèvre nantaise.																															
Secondigny	3	2	.	.	.	11	.	7	.	.	.	.	.	1	.	.	.	.	.	.	.	.	10	.	.	.	.	.	.	12	45
Parthenay (E. N.)	3	2	.	.	.	15	.	.	.	.	.	.	.	.	.	.	.	.	.	.	.	.	2	0	2	1	0	.	8	19	53
Bellevillle	.	3	.	.	.	13	4	5	.	.	.	.	.	.	.	.	.	.	.	.	.	.	.	0	1	0	1	2	2	6	37
Bressuire (P. C.)	.	.	.	.	6	5	.	4	.	.	.	.	.	.	.	.	.	.	.	.	.	.	.	3	4	4	4	.	.	6	36
Absie	3	2	.	.	.	15	1	4	.	.	.	.	.	.	.	.	.	.	.	.	.	.	.	.	3	2	.	2	.	6	40
Les Gardes	2	4	.	.	8	1	2	0	.	.	.	.	0	1	.	.	.	.	.	.	.	0	4	5	1	3	3	0	1	5	40
Clisson	.	3	.	.	.	3	.	1	.	.	.	.	.	.	.	.	.	.	.	.	.	.	.	3	2	1	2	1	2	7	25
Le Pallet	1	2	.	.	.	3	.	2	.	.	.	.	.	2	.	.	.	.	.	.	.	.	6	2	1	2	2	1	2	7	33
St-Philbert	0	.	.	.	.	.	.	1	.	.	.	.	1	.	.	.	.	.	.	.	.	7	.	.	2	6	8	1	2	6	34
Indret	.	1	.	.	.	0	0	1	.	.	.	.	.	.	.	.	.	.	.	.	.	.	1	1	0	2	2	1	1	2	12
Fort de Mindin	1	2	.	.	.	1	0	.	.	.	.	.	.	.	.	.	.	.	.	.	.	.	.	2	0	7	2	1	0	3	19
BASSINS ENTRE LA LOIRE ET LA GIRONDE.																															
Bassins de la Sèvre niortaise et de la Vie.																															
Sepvret	6	.	.	.	3	.	22	.	.	.	.	.	.	1	.	.	.	.	.	.	.	1	.	.	2	.	.	.	.	22	57
Viel-Pain	7	.	.	.	9	.	21	.	.	.	.	.	.	.	.	.	.	.	.	.	.	.	1	.	.	2	.	.	.	9	49

STATIONS.	1	2	3	4	5	6	7	8	9	10	11	12	13	14	15	16	17	18	19	20	21	22	23	24	25	26	27	28	29	30	TOTAL.
Bassins de la Sèvre niortaise et de la Vie (suite).																															
Chantecorps	2	.	.	.	.	10	7	9	1	.	.	.	2	.	.	.	.	.	.	.	.	.	.	.	1	.	.	.	.	7	40
Champdeniers	4	.	.	.	.	10	3	2	.	.	.	.	.	.	.	.	.	.	.	.	.	.	.	5	1	.	1	.	.	8	34
Le Beugnon	1	.	.	.	.	4	2	5	.	.	.	0	.	.	.	.	.	.	.	.	.	.	.	3	0	.	3	.	.	7	25
Fressines	3	7	.	.	.	13	15	1	.	.	.	.	.	2	.	.	.	.	.	.	.	.	.	1	1	1	1	.	.	5	50
Niort (P. C.)	2	5	.	.	.	5	13	5	.	.	.	0	.	2	.	.	.	.	.	.	.	.	.	1	.	1	0	.	.	11	45
Mauzé	.	.	.	.	8	.	11	4	.	.	.	.	.	.	.	.	.	.	.	.	.	.	.	.	.	.	.	.	6	8	37
Longèves	3	1	.	.	.	14	.	5	.	.	.	.	.	.	1	.	.	.	.	.	.	.	.	3	4	1	1	.	.	7	40
Luçon	.	1	.	.	.	8	.	3	.	.	.	.	.	.	3	.	.	.	.	.	.	.	.	5	1	1	.	.	.	6	27
La Chataigneraie	1	1	.	.	.	10	.	6	.	.	.	.	.	.	.	.	.	.	.	.	.	.	.	2	.	4	2	.	.	8	34
Roche-s-Yon (E.N.)	1	.	.	.	2	.	.	.	.	.	.	.	0	1	.	.	.	.	.	.	.	.	.	5	2	.	1	.	.	5	18
Les Sables-d'Olonne	.	.	.	.	.	.	.	.	.	.	.	.	.	.	.	.	.	.	.	.	.	.	.	.	.	1	2	.	1	2	7
St-Gilles-s.-Vie	.	.	.	.	.	.	.	.	.	.	.	.	.	.	.	.	.	.	.	.	.	.	.	.	.	1	1	.	2	4	8
Pornic	.	.	.	.	.	.	1	3	.	.	.	.	.	.	.	.	.	.	.	.	.	.	.	.	.	3	2	1	2	1	13
Ile d'Yeu	0	0	.	.	1	5	0	3	.	.	.	.	.	3	.	.	.	.	.	.	.	.	3	3	1	5	5	.	1	5	35
Noirmoutiers	1	.	.	.	.	1	1	3	.	.	.	.	0	4	.	.	.	.	.	.	.	.	.	.	.	5	11	4	.	0	31
Bassin de la Charente.																															
Chalus	6	5	.	.	17	10	9	.	.	.	.	5	6	2	.	.	.	.	.	.	.	.	.	.	.	9	.	.	.	4	73
Saint-Mathieu	6	11	.	.	16	7	8	0	.	.	.	9	.	1	.	.	.	.	.	.	.	.	.	.	.	7	3	.	.	1	69
Ruffec	4	6	.	.	3	.	2	.	.	.	.	.	.	.	.	.	.	.	.	.	.	.	.	2	.	.	1	.	.	4	22
Montbron	5	7	.	.	1	12	4	.	.	.	.	2	2	.	7	.	.	.	.	.	.	.	.	4	.	3	1	.	.	3	51
Aigre	4	6	.	.	3	.	21	.	.	.	.	.	.	.	.	.	.	.	.	.	.	.	.	2	.	.	.	.	.	4	41
Angoulême (P. C.)	3	4	.	.	6	1	7	1	.	.	.	.	1	13	.	.	.	.	.	.	.	.	.	.	.	2	0	.	.	6	44
Barbézieux	3	6	.	.	4	2	6	.	.	.	.	.	6	4	.	.	.	.	.	.	.	.	.	.	.	2	1	.	.	4	37
Cognac	2	.	.	2	1	12	.	.	.	.	.	.	3	.	.	.	.	.	.	.	.	1	3	.	.	.	.	.	1	9	33
Jonzac	.	4	3	.	.	.	3	.	.	.	.	.	.	.	.	.	.	.	.	.	.	.	.	.	.	7	.	2	.	3	22
Saintes	1	.	.	.	1	.	15	.	.	.	.	.	.	1	.	.	.	.	.	.	.	.	.	2	.	4	.	.	.	5	29
Chef-Boutonne	3	8	.	.	0	7	17	.	.	.	.	.	0	1	0	.	.	.	.	.	.	.	.	.	0	1	1	.	.	6	44
Périgné	3	.	.	.	.	6	16	.	.	.	.	.	.	2	.	.	.	.	.	.	.	.	.	.	1	1	.	.	.	6	35
Villiers-en-Bois	3	2	.	.	.	8	13	.	.	.	.	.	.	2	.	.	.	.	.	.	.	.	.	.	.	.	.	.	.	3	32
St-Jean d'Angely	1	1	.	.	.	11	16	1	.	.	.	.	1	2	.	.	.	.	.	.	.	.	.	.	.	2	.	.	.	1	36
La Rochelle	.	4	.	.	.	.	.	1	.	.	.	.	6	.	.	.	.	.	.	.	.	.	.	7	.	.	.	.	4	.	22
Ile d'Aix	.	2	.	.	.	6	.	8	.	.	.	.	.	2	.	.	.	.	.	.	.	.	.	.	3	2	.	.	.	3	26
Chassiron	.	.	.	.	.	4	.	6	.	.	.	.	.	.	.	.	.	.	.	.	.	.	.	.	.	1	.	.	.	3	14
BASSIN DE LA GIRONDE.																															
Bassin de la Dordogne.																															
Eg^se-N^ve d'Ent^raygues	3	.	.	.	7	6	.	.	.	.	.	.	.	.	.	.	.	.	.	.	.	.	.	.	.	5	.	.	.	.	26
La Tour d'Auvergne	9	.	.	.	7	6	.	5	1	.	.	2	.	12	.	.	.	.	.	.	.	.	.	.	.	4	.	.	0	5	51
Laqueuille	2	1	.	10	7	8	.	7	.	.	.	.	14	1	.	.	.	.	.	.	.	.	.	.	.	3	.	.	3	.	56
Ussel	0	1	.	.	11	3	2	5	.	.	.	3	.	5	.	.	.	.	.	.	.	.	.	.	.	.	.	.	2	5	37
Aurillac (E. N.)	4	.	.	.	14	4	4	2	.	.	.	1	1	4	.	.	.	.	.	.	.	.	.	.	.	0	.	.	.	.	34
Beaulieu	4	7	.	.	8	4	2	3	1	.	.	7	0	2	2	.	.	.	.	.	.	.	.	.	.	0	.	.	.	3	43
La Tronquière	11	.	.	.	18	8	4	3	.	.	.	13	14	.	.	.	.	.	.	.	.	.	.	.	.	.	.	.	.	6	77
Bretenoux	4	.	.	2	10	2	4	2	.	.	.	4	.	5	.	.	.	.	.	.	.	.	.	.	.	.	.	.	.	5	38
La Capelle	9	3	.	.	12	8	5	2	.	.	.	1	12	2	.	.	.	.	.	.	.	.	.	.	.	1	.	.	.	2	57
Vayrac	8	8	.	6	19	.	7	1	.	.	6	6	5	.	.	.	.	.	.	.	.	.	.	.	.	.	.	.	.	5	71
Martel	10	4	.	2	27	.	9	3	.	.	7	14	.	2	.	.	.	.	.	.	.	.	.	.	.	.	.	.	.	3	81

STATIONS.	1	2	3	4	5	6	7	8	9	10	11	12	13	14	15	16	17	18	19	20	21	22	23	24	25	26	27	28	29	30	TOTAL.
Bassin de la Dordogne (suite).																															
Gourdon	10	2	.	.	11	1	7	1	.	.	.	16	.	7	.	.	.	.	.	.	.	.	.	.	.	.	.	.	.	.	55
Tulle (E. N.)	2	.		.	6	.	2	2	.	.	.	25	3	.	.	.	.	.	.	.	.	.	.	.	.	.	.	.	.	2	6	48
Brive	8	5	.	.	21	4	4	2	.	.	.	7	.	1	.	.	.	.	.	.	.	.	.	.	.	.	.	.	.	.	8	60
Blanzaguet	4	4	.		6	1	8	.		.	.	1	1	2	.	.	.	.	.	.	.	.	.	.	.	.	.	.	3	.	.	30
Périgueux (E. N.)	4	.	.	.	3	.	3	.	.	.	.	.	.	.	.	.	.	.	.	.	.	.	.	.	1	0	.	1	.	1	13
Saint-Jean-d'Ataux	15		.	9	7	.	13	.	.		5	23	7	.	.	.	.	.	.	.	.	.	.	.	.	.	.	.	8	6	93
Montguyon	15	.		.	.	.	6	.	.	.	.	5	4	.		.	.	.	.	.	.	.	.	.	.	3	.	.	.	1	34
Les Églisottes	4	8	.	.	4	1	8	.	.	.	.	0	.	2		.	.	.	.	.	.	.	.	.	.	.	.	.	0	1	27
Lussac	2	11	.	.	7	1	7	.	.	.	.	5	4	.	.	.	.	.	.	.	.	.	.	.	.	2	.	.	3	2	44
Saint-Savin	.	10	.	.	3	.	4	.	.	.	.	.	.	1	3	.	.	.	.	.	.	.	.	.	0	.	.	.	2	.	24
St-André-de-Cubz	5	3	.	.	6	.	8	.	.	.	.	1	2	21	1	.	.	.	.	.	.	.	.	0	.	2	.	.	2	4	53
Bassin du Lot.																															
Mont Lozère	.	12	27	.	33	15	18	10	.	.	.	1	2	1	.	.	.	.	.	.	.	.	.	.	.	.	.	.	.	.	.	119
Le Bleymard	.	26	28	.	9	17	10	9	.	.	.	.	2	.	5	.	.	.	.	.	.	.	.	.	6	.	.	.	.	.	112
Bagnols	1	13	6	.	3	11	12	7	.		.	1	1	2	1	.	.	.	.	.	.	.	.	.	2	.	.	.	.	.	60
Mende (P. C.)	.	6	2	.	16	15	2	12	.	.	.	.	.	2	.	.	.	.	.	.	.	.	.	.	0	.	.	.	.	.	55
Camp-de-la-Roche	.	3	.	.	12	16	6	2	.	.	.	1	.	7	3	.	.	.	.	.	.	.	.	.	.	.	.	.	.	.	51
Marvéjols	2	3	.	.	17	6	2	16	.	.	.	.	.	16	.	.	.	.	.	.	.	.	.	.	.	.	.	.	.	.	62
Le Malzieu	.	12	.	.	.	6	4	.	.	.	.	.	3	.	.	.	.	.	.	.	.	.	.	.	.	.	.	.	.	.	25
St-Chély-d'Apcher	.	1	.	.	8	9	7	12	.	.	.	.	.	6	1	.	.	.	.	.	.	.	.	.	.	1	.	.	.	.	45
Nasbinals	6	8	5	.	7	5	4	4	.	.	.	.	.	.	2	.	.	.	.	.	.	.	.	.	2	.	.	.	.	.	43
Laguiole	6	9	.	.	19	9	12	9	.	.	.	8	5	16	5	.	.	.	.	.	.	.	.	.	.	.	.	.	.	.	98
Espalion	3	6	7	.	7	8	14	10	3	.	.	7	2	.	.	.	.	.	.	.	.	.	.	.	.	.	.	.	.	.	67
Entraygues	3	.	.	.	14	7	5	6	.	.	.	4	3	8	2	.	.	.	.	.	.	.	.	.	.	4	.	.	.	1	57
Figeac (S. H.)	5	3	.	.	16	1	7	4	.	.	.	6	1	.	.	.	.	.	.	.	.	.	.	.	.	5	.	.	.	3	51
Livernon	10	4	.	.	14	6	3	2	1	.	.	.	4	.	.	.	.	.	.	.	.	.	.	.	.	.	.	.	.	5	49
Lauzes	9	.	2	.	8	2	5	3	.	.	.	9	.	3	.	.	.	.	.	.	.	.	.	.	.	.	.	.	.	5	46
Limogne	7	6	.	13	.	2	14	2	.	.	.	3	8	2	.	.	.	.	.	.	.	.	.	.	.	1	.	.	.	2	60
Saint-Géry	10	2	.	.	9	8	4	2	.	.	.	2	6	.	.	.	.	.	.	.	.	.	.	.	.	.	.	.	.	11	54
Cahors (P. C.)	5	.	5	.	8	2	11	2	.	.	.	8	.	7	.	.	.	.	.	.	.	.	.	.	.	.	.	.	.	6	54
Villeneuve	4	.	6	.	.	4	11	.	.	.	.	12	42	.	.	.	.	.	.	.	.	.	.	.	.	1	.	.	.	7	87
Bassins du Tarn et de l'Aveyron.																															
Massevaques	0	9	22	.	24	29	30	6	.	.	.	11	9	2	1	.	.	.	.	.	.	.	.	.	.	.	.	.	.	.	143
Montmirat	.	4	.	.	20	14	10	11	.	.	.	0	.	3	.	.	.	.	.	.	.	.	.	.	.	.	.	.	.	.	62
Pt de Montvert	.	8	16	.	12	30	11	6	.	.	.	6	3	0	2	.	.	.	.	.	.	.	.	.	.	.	.	.	.	.	94
Cassagnas	.	14	12	.	33	18	17	3		.	.	9	1	.	3	.	.	.	.	.	.	.	.	.	.	.	.	.	.	.	110
Florac	.	10	7	.	18	17	14	9	.	.	.	1	1	1	.	.	.	.	.	.	.	.	.	.	.	.	.	.	.	1	76
St-Sauveur-des-P.	.	2	30	.	25	17	33	7	.	.	.	6	10	2	.	.	.	.	.	.	.	.	.	.	.	.	.	.	.	.	135
Meyrueis	.	10	14	.	15	20	31	8	.		.	.	.	2	2	.	.	.	.	.	.	.	.	.	.	.	.	.	.	.	102
Le Massegros	.	4	12	.	9	9	7	8	5	.	.	.	.	.	5	.	.	.	.	.	.	.	.	.	.	.	.	.	.	.	59
Le Cabaretou	12	15	15	4	.	16	6	.	.	.	.	35	3	.	.	.	.	1	.	.	.	.	.	.	.	.	.	.	.	.	137
Fraïsse	8	37	25	4	29	12	32	3	.	.	.	56	14	6	.	.	.	2	.	.	.	.	.	.	.	.	.	.	.	.	228
La Salvetat	16	23	39	.	4	23	11	3	1	.	.	18	2	8	.	.	.	.	.	.	.	.	.	.	.	.	.	.	.	.	148
La Cavalerie	2	5	.	.	27	7	.	17	.	.	.	0	1	3	.	.	.	.	.	.	.	.	.	.	.	.	.	.	.	.	64
Castres	.	6	12	.	.	0	25	12	.	.	1	4	.	2	.	.	.	.	.	.	.	.	.	.	.	.	.	.	.	.	60
Soual	3	4	8	.	.	9	20	10	1	.	.	16	2	4	.	.	.	.	.	.	.	.	.	.	.	.	.	.	.	.	--

STATIONS.	1	2	3	4	5	6	7	8	9	10	11	12	13	14	15	16	17	18	19	20	21	22	23	24	25	26	27	28	29	30	TOTAL.
Bassins du Tarn et de l'Aveyron (suite).																															
Lavaur	2	4	10	.	8	8	10	6	.	.	.	29	9	11	.	.	.	.	.	.	.	.	.	.	.	.	.	.	.	.	97
Rodez (E. N.)	1	0	.	.	0	0	7	11	.	.	.	.	12	1	.	.	.	.	.	.	.	.	.	.	.	2	.	.	.	.	35
Alban	23	21	18	.	9	11	14	33	11	.	.	.	16	12	.	.	.	.	.	.	.	.	.	.	.	.	.	.	.	.	169
Albi (P. C.)	7	5	4	5	10	11	5	3	.	1	.	4	8	2	3	.	.	.	.	.	.	.	.	.	.	.	.	.	.	.	68
Carmaux	4	2	2	2	4	1	12	5	.	.	.	6	2	3	1	.	.	.	.	.	.	.	.	.	.	.	.	.	.	.	44
Lalbenque	4	2	4	.	9	.	17	.	.	.	.	6	.	9	.	.	.	.	.	.	.	.	.	.	.	.	.	.	.	5	56
Caussade	.	3	5	.	4	1	15	1	1	.	.	11	.	17	9	.	.	.	.	.	.	.	.	.	.	.	.	.	.	2	70
Canals	2	1	10	.	2	.	11	.	.	.	.	23	.	14	.	.	.	.	.	.	.	.	.	.	.	.	.	.	.	2	65
La Française	5	6	.	.	1	17	3	.	.	.	9	.	.	.	.	.	.	.	.	.	.	.	.	.	.	.	.	.	.	7	48
Bassin de la Garonne, cours supérieur, et affluents des Pyrénées.																															
Ax	.	13	15	.	.	.	27	32	.	.	.	13	.	.	6	.	.	.	.	.	.	4	.	.	11	.	8	.	.	.	129
Belesta	.	4	3	.	3	9	7	6	2	.	.	20	3	8	23	.	.	.	.	.	.	.	.	.	5	1	.	.	.	.	94
Foix (E. N.)	.	7	4	.	2	5	8	8	2	.	.	10	.	10	8	.	.	.	.	.	.	.	.	.	.	1	.	.	.	.	65
Loubens	.	3	1	.	.	8	16	19	4	.	.	11	.	12	17	.	.	.	.	.	.	1	.	.	3	.	.	.	.	.	95
Mirepoix	.	6	10	.	7	7	6	5	1	.	.	2	.	4	9	.	.	.	.	.	.	.	.	.	.	.	.	.	.	.	57
Royat	.	7	9	.	8	10	12	13	3	.	.	9	.	10	15	.	.	.	.	.	.	.	.	.	.	.	.	.	.	.	96
Villeneuve-Durfort	.	6	4	.	10	9	12	11	.	.	.	8	.	9	6	.	.	.	.	.	.	.	.	.	.	2	.	.	.	.	77
Fos	6	2	2	2	.	7	8	1	.	.	9	.	8	.	.	.	3	.	.	.	.	.	.	.	.	.	.	.	.	4	52
La Bastide de Sérou	.	.	9	.	.	16	12	14	4	.	.	14	.	.	20	.	.	.	.	.	.	.	.	5	.	2	.	.	.	.	96
Rieumes	.	10	2	.	3	3	11	1	1	.	.	.	16	10	8	.	.	.	.	.	.	.	.	.	.	0	.	.	.	.	65
Toulouse (Obs^re)	2	3	3	2	4	2	11	3	1	.	.	25	10	9	0	.	.	.	.	.	.	1	.	.	.	.	.	.	.	.	76
Bassin de la Garonne (R. G.) au-dessous de Toulouse; bassins du Gers et de la Baïse; bassin de la Gironde.																															
Lannemezan	.	10	1	.	1	7	9	22	30	.	.	31	8	1	3	.	.	0	.	.	.	.	.	.	2	0	.	.	1	.	126
Castelnau-Magnoac	6	.	.	.	13	8	3	11	.	.	7	.	2	5	.	.	.	.	.	.	.	.	.	.	.	.	.	.	.	.	56
Lombez	0	6	1	.	.	2	11	1	.	.	.	16	.	11	.	.	.	.	.	.	.	.	.	.	.	.	.	.	.	.	47
Masseube	.	11	2	.	.	2	13	3	0	.	.	20	0	1	5	.	.	.	.	.	.	.	.	.	.	.	.	.	.	3	61
Trie	.	.	10	.	.	15	.	25	.	.	.	28	30	35	.	.	.	.	.	.	.	.	.	.	.	.	.	.	.	.	143
Miélan	.	5	2	1	1	2	10	6	1	.	.	29	6	1	6	.	.	.	.	.	.	.	.	.	.	.	.	.	.	2	72
Mirande	.	9	1	.	.	2	7	3	.	.	.	13	13	1	.	.	.	.	.	.	.	.	.	.	.	.	.	.	.	2	82
Auch (P. C.)	.	7	3	.	.	.	8	1	.	.	.	26	3	1	6	.	.	.	.	.	.	.	.	.	.	.	.	.	.	.	55
Vic-Fezensac	1	4	2	.	1	.	9	2	.	.	.	2	14	3	.	.	.	.	.	.	.	.	.	.	.	.	.	.	.	3	42
Lectoure	2	5	6	.	1	.	12	.	.	.	.	24	2	2	2	.	.	.	.	.	.	.	.	.	.	.	.	.	.	5	61
Condom	2	6	7	.	.	.	20	1	.	.	.	15	24	1	4	.	.	.	.	.	.	.	.	.	.	.	.	.	.	6	86
Eauze	5	6	3	.	.	.	14	0	.	.	.	4	15	3	1	.	.	.	.	.	.	.	.	.	.	.	.	.	.	10	61
Grisolles	.	4	10	3	.	.	10	2	.	.	.	26	.	13	2	.	.	.	.	.	.	.	.	.	.	.	.	.	.	7	77
Beaumont	.	9	7	0	2	0	11	2	0	.	.	15	.	5	.	.	.	.	.	.	.	.	.	.	.	.	.	.	.	3	55
Agen (P. C.)	6	3	3	.	2	2	7	0	.	.	11	4	.	0	.	.	.	.	.	.	.	.	.	.	.	.	.	.	.	14	52
Grignols	0	9	5	0	1	.	11	0	.	.	.	4	6	4	4	.	.	.	.	.	.	.	.	.	0	3	.	.	0	1	50
La Réole	.	8	5	0	15	0	4	.	.	.	.	7	7	3	2	.	.	.	.	.	.	.	.	.	0	6	.	.	5	0	63
Sauveterre	0	10	12	3	7	1	11	.	.	.	.	6	9	0	3	.	.	.	.	.	.	.	.	.	1	4	.	.	13	2	81
Bordeaux (Obs^re)	2	10	1	.	4	3	10	.	.	.	.	1	4	1	3	.	.	.	.	.	.	.	.	1	.	2	.	.	1	1	43
Saint-Julien	.	7	.	1	3	.	.	10	.	.	.	0	0	1	.	.	.	.	.	.	.	.	.	.	.	2	.	.	.	1	26
Royan	3	1	.	.	.	7	8	0	.	.	.	.	1	1	.	.	.	.	.	.	.	.	.	1	2	3	.	.	.	1	27
La Coubre	2	.	.	.	.	5	2	.	.	.	.	.	.	2	.	.	.	.	.	.	.	.	.	.	.	.	.	.	.	.	14

STATIONS.	1	2	3	4	5	6	7	8	9	10	11	12	13	14	15	16	17	18	19	20	21	22	23	24	25	26	27	28	29	30	TOTAL.
BASSINS ENTRE LA GIRONDE ET LES PYRÉNÉES.																															
Petits bassins entre la Gironde et l'Adour.																															
Saint-Nicolas	4	1	.	.	.	1	7	2	.	.	.	.	.	.	.	.	.	.	.	.	.	.	.	0	.	.	.	.	.	1	16
Hourtin (phare)	3	.	.	.	.	3	5	1	.	.	.	.	.	1	.	.	.	.	.	.	.	.	.	.	.	1	.	.	.	1	16
Moutchic	3	4	.	.	.	0	5	1	.	.	.	.	.	4	1	.	.	.	.	.	.	.	.	2	.	2	.	.	.	2	23
Le Porge	1	4	0	0	.	4	4	2	.	.	.	.	0	1	0	.	.	.	.	.	.	.	.	.	3	1	.	.	0	2	23
Arès	6	1	1	0	.	3	6	.	.	.	.	.	.	0	.	.	.	.	.	.	.	.	.	.	2	.	.	.	2	11	32
Audenge	2	6	2	.	1	3	2	5	.	.	.	.	.	.	6	.	.	.	.	.	.	.	.	.	1	1	.	.	.	2	29
Pissos	.	7	5	2	0	4	6	1	.	.	.	.	6	19	4	.	.	.	.	.	.	.	.	.	3	1	.	.	.	1	58
Belin	.	9	3	0	1	2	3	1	.	.	.	0	0	2	2	.	.	.	.	.	.	.	.	.	2	3	.	.	3	2	33
Piquey	1	4	2	.	.	2	3	3	.	.	.	.	.	.	.	.	.	.	.	.	.	.	.	2	.	0	.	.	0	2	19
La Salie	11	.	.	.	1	.	7	.	.	.	0	.	.	2	.	.	.	.	.	.	.	.	.	1	0	.	.	.	0	.	23
Bassin de l'Adour.																															
Pic du Midi (Obs^{re})	7	5	5	1	9	14	20	5	.	.	3	1	5	5	3	.	2	1	1	.	0	1	.	.	.	1	.	.	.	7	96
Peyranère	.	.	28	15	.	8	.	.	25	.	.	.	15	.	5	.	.	.	.	.	.	.	.	.	.	.	.	.	.	31	127
Gélan	15	12	17	14	20	19	27	.	.	.	.	.	.	.	11	9	.	.	.	.	.	.	.	.	.	.	.	.	.	8	152
Laruns	2	12	.	1	3	15	18	7	3	.	.	2	.	7	10	.	.	.	.	.	.	.	.	.	.	2	.	.	.	6	88
Bedous	.	17	.	2	2	19	22	1	.	.	.	.	.	.	6	4	.	.	.	.	.	.	.	.	.	.	.	.	.	5	78
Lourdes	.	15	.	3	9	7	18	7	.	.	14	11	14	13	12	.	.	.	.	.	.	.	.	.	.	.	.	.	.	3	126
Bagnères-de-Big	7	10	.	.	9	10	8	10	2	.	3	.	.	13	16	.	.	.	.	.	.	.	.	.	.	.	.	.	.	3	91
Tarbes (P. C.	3	.	3	3	5	1	4	4	.	.	9	9	.	7	6	.	.	.	.	.	.	.	.	.	.	.	.	.	3		57
Villecomtal	.	6	2	.	5	6	8	8	.	.	.	10	9	1	8	.	.	.	.	.	.	.	.	.	.	1	.	.	.	4	68
Maubourguet	.	9	15	.	3	3	9	9	4	.	.	.	27	.	9	.	.	.	.	.	.	.	.	.	.	.	.	.	.	.	88
Riscle	2	8	2	2	.	1	16	3	.	.	.	4	5	3	2	.	.	.	.	.	.	.	.	.	.	.	.	.	.	8	56
Cazaubon	7	5	4	1	.	.	15	0	.	.	.	0	11	7	1	.	.	.	.	.	.	.	.	.	.	1	.	.	.	12	65
Morcenx	7	2	8	.	.	.	.	.	.	.	.	.	.	.	.	.	.	.	.	.	.	.	.	.	.	3	.	.	.	6	26
Saint-Sever	9	4	3	4	.	2	9	2	.	.	.	3	.	1	3	.	.	.	.	.	.	.	.	.	.	.	.	.	.	9	49
Tartas	0	9	2	2	0	3	5	2	0	.	.	0	.	4	0	.	.	.	.	.	.	.	.	.	0	2	.	.	.	4	35
Lescar (E. N.	.	7	1	0	0	4	9	19	.	.	.	2	7	3	1	.	.	.	.	.	.	.	.	.	.	1	.	.	.	3	58
Orthez (P. C.	.	8	1	.	.	10	13	9	.	.	.	.	.	7	3	.	.	.	.	.	.	.	.	.	.	4	.	.	.	5	60
Oloron (P. C.	.	9	.	.	.	17	17	17	2	.	.	1	2	2	5	.	.	.	.	.	.	.	.	.	.	1	.	.	.	2	75
St-Jean-Pied-de-P	.	15	5	.	4	17	19	15	6	.	.	1	4	12	2	.	.	.	.	.	.	.	.	.	.	.	.	4	.	4	108
Dax (P. C.	.	12	2	2	.	19	3	5	.	.	.	.	.	4	.	.	.	.	.	.	.	.	.	.	.	1	.	.	.	.	48
St-Martin-de-Hinx	12	1	1	.	11	16	21	6	.	.	1	1	.	14	.	.	.	.	.	.	.	.	.	.	1	5	.	.	.	5	95
Peyrehorade	4	.	.	.	5	13	18	6	.	.	.	.	.	6	.	.	.	.	.	.	.	.	.	2	.	3	.	.	.	.	58
Biarritz (sémaph	.	5	1	.	.	12	15	13	7	.	.	.	2	3	4	.	.	.	.	.	.	.	.	.	.	3	.	3	.		68
VERSANT DE LA MÉDITERRANÉE.																															
BASSINS ENTRE LES PYRÉNÉES ET LE RHÔNE.																															
Bassins du Tech, de la Tet et de l'Agly.																															
La Preste	8	7	26	30	12	12	.	.	.	.	4	2	9	.	.	.	.	.	.	.	.	.	1	15	9	.	.	.	.	.	135
Prats-de-Mollo	12	18	30	10	22	7	.	.	.	.	.	.	.	.	.	.	.	.	.	.	.	.	.	9	.	3	.	.	.	.	111
Céret	.	21	20	8	17	.	.	.	.	.	.	.	.	.	.	.	.	.	.	.	.	.	.	4	4	.	.	.	.	.	71
Bellegarde	.	4	36	5	6	5	.	.	.	.	5	3	.	.	.	.	.	.	.	.	8	.	.	10	7	.	.	.	.	.	89
Col de la Quillane	2	3	5	8	5	.	6	.	8	2	.	.	7	.	.	2	.	5	6	.	.	.	.	.	8	9	.	.	.	.	82
Montlouis (C. M	11	11	11	11	.	.	5	.	.	.	.	.	.	.	.	.	.	.	.	.	.	.	.	12	3	.	.	.	.	.	65

STATIONS.	1	2	3	4	5	6	7	8	9	10	11	12	13	14	15	16	17	18	19	20	21	22	23	24	25	26	27	28	29	30	TOTAL.
Bassins du Tech, de la Tet et de l'Agly (suite).																															
Prades	.	.	.	11	1	.	1	1	.	.	.	.	.	.	.	.	.	.	.	.	.	.	.	.	.	.	.	.	.	.	14
Bouleternère	.	6	38	.	15	.	.	.	.	.	.	.	.	.	.	.	.	.	.	.	.	.	.	.	.	.	.	.	.	.	59
Millas	5	4	20	9	18	.	.	.	.	.	.	4	.	.	.	.	.	.	.	.	.	.	.	.	.	.	.	.	.	.	60
Perpignan (Obs^re^)	1	30	24	1	17	.	1	.	.	.	0	2	.	0	.	.	.	.	.	.	0	.	.	2	.	.	.	.	.	0	78
Caudiès-de-St-Paul	10	8	36	.	18	10	6	.	.	.	.	16	.	6	.	.	.	.	.	2	.	.	.	.	1	2	.	.	.	.	115
La-Tour-de-France	5	24	24	4	8	.	.	.	.	.	.	.	.	.	.	.	.	.	.	.	.	.	.	.	.	.	.	.	.	.	66
Estagel (C. M.)	5	.	39	23	5	6	.	.	.	.	.	4	.	.	.	.	.	.	.	.	.	.	.	.	.	.	.	.	.	.	81
Salces	5	31	14	.	17	5	.	.	.	.	.	.	.	3	.	.	.	.	.	.	.	.	.	.	.	.	.	.	.	.	76
Paulilles	.	5	14	14	4	8	6	.	.	.	.	17	0	.	.	.	.	.	.	.	.	5	.	.	3	2	.	.	.	.	77
Cap Béar (ph.)	.	4	16	15	6	10	5	.	.	.	.	14	0	.	.	.	.	.	.	.	.	4	.	.	4	2	.	.	.	.	82
Port-Vendres	1	5	15	.	5	7	2	.	.	.	.	17	0	.	.	.	.	.	.	.	.	4	.	.	0	1	.	.	.	.	57
Bassin de la Sègre.																															
Col de Puymorens	.	.	.	35	6	11	4	.	.	.	.	.	.	2	.	.	.	.	.	.	.	.	.	4	4	.	.	.	.	.	66
Bourg-Madame	1	.	3	7	2	.	.	.	.	.	.	.	.	.	.	.	.	.	.	.	.	.	.	.	.	.	.	.	.	.	13
Bassin de l'Aude.																															
Capestang	.	11	24	.	18	15	12	.	.	.	.	35	38	.	.	.	.	.	.	.	.	.	.	.	.	.	.	.	.	.	153
Bassins de l'Orb, de l'Hérault, du Lez et du Vidourle.																															
Saint-Pons	.	21	30	5	3	10	30	.	.	.	.	30	6	4	.	.	.	.	.	.	.	.	.	.	.	.	.	.	.	.	139
Saint-Gervais	.	20	25	.	34	17	10	.	.	.	.	24	31	.	.	.	.	.	.	.	.	.	.	.	.	.	.	.	.	.	161
Le Poujol	.	20	18	.	18	21	.	.	.	.	.	48	18	2	.	.	.	.	.	.	.	.	.	.	.	.	.	.	.	.	145
Bédarieux	.	20	11	.	16	18	.	.	.	.	.	30	10	.	.	.	.	.	.	.	.	.	.	.	.	.	.	.	.	.	105
L'Escandolgue	.	11	7	.	52	.	22	6	.	.	.	69	8	.	.	.	.	.	.	.	.	.	.	.	.	.	.	.	.	.	175
Béziers	.	22	15	.	13	19	22	.	.	.	.	13	22	.	.	.	.	.	.	.	.	.	.	.	.	.	.	.	.	.	126
Le Caylar	.	13	9	.	32	17	14	3	.	.	.	23	6	4	.	.	.	.	.	.	.	.	.	.	.	.	.	.	.	.	121
Lodève	.	11	.	.	40	18	.	.	.	.	.	52	3	.	.	.	.	.	.	.	.	.	.	.	.	.	.	.	.	.	124
Valleraugues	4	20	.	.	34	24	41	.	.	.	.	10	17	.	.	.	.	.	.	.	.	.	.	.	.	.	.	.	.	.	150
Blandas	.	3	37	.	37	30	35	5	.	.	.	11	21	.	.	.	.	.	.	.	.	.	.	.	.	.	.	.	.	.	179
Le Vigan	.	1	20	1	21	16	33	2	.	.	.	.	.	.	.	.	.	.	.	.	.	.	.	.	.	.	.	.	.	.	94
Saint-Bauzille	.	26	.	18	9	42	.	.	.	.	.	19	.	.	.	.	.	.	.	.	.	.	.	.	.	.	.	.	.	.	114
Gignac	.	19	6	.	12	20	22	.	.	.	.	13	2	.	.	.	.	.	.	.	.	.	.	.	.	.	.	.	.	.	94
Plateau de Valène	.	15	.	.	25	15	.	.	.	.	.	.	8	.	.	.	.	.	.	.	.	.	.	.	.	.	.	.	.	.	63
St-Mathieu-de-Tr.	.	21	10	.	11	39	.	.	.	.	.	.	.	.	.	.	.	.	.	.	.	.	.	.	.	.	.	.	.	.	81
Nîmes (C. M.)	2	20	.	10	15	26	.	.	.	.	.	.	.	.	.	.	.	.	.	.	.	.	.	.	.	.	.	.	.	.	73
Montpellier (E. A.)	.	4	21	.	13	6	29	.	.	.	.	1	9	1	.	.	.	.	.	.	.	.	.	.	.	.	.	.	.	.	84
Aigues-Mortes	.	8	19	.	15	5	40	.	.	.	.	.	.	.	7	.	.	.	.	.	.	.	.	.	.	.	.	.	.	.	94
Cette (P. C.)	4	16	6	15	4	40	.	.	.	.	.	8	2	.	1	.	.	.	.	.	.	.	.	.	.	.	.	.	.	.	96
Agde	1	18	12	.	19	40	4	.	.	.	.	9	.	2	.	.	.	.	.	.	.	.	.	.	.	.	.	.	.	.	105
BASSIN DU RHÔNE.																															
Bassin de la Saône supérieure.																															
Belfahy	.	.	.	.	0	.	.	.	.	.	.	3	2	.	.	.	.	.	.	.	.	.	.	9	.	1	.	.	5	.	21
Miélin	2	.	.	.	.	5	0	.	.	.	.	.	4	6	5	.	.	.	.	.	.	.	6	.	4	.	.	.	1	1	34
Xertigny	.	.	.	.	.	.	.	.	.	.	.	.	.	.	.	.	.	.	.	.	.	.	.	.	4	.	.	2	.	.	6
Fontenoy-le-Ch.	3	.	.	.	.	3	.	.	.	.	.	.	2	3	.	.	.	.	.	.	.	.	.	.	2	.	.	.	.	5	18

STATIONS.	1	2	3	4	5	6	7	8	9	10	11	12	13	14	15	16	17	18	19	20	21	22	23	24	25	26	27	28	29	30	TOTAL.
Bassin de la Saône supérieure (suite).																															
Monthureux-s.-S.	.	8	.	.	.	7	.	.	.	.	.	.	3	5	1	.	.	.	.	.	.	.	.	.	1	1	.	.	5	.	31
Montdoré	.	8	.	.	.	13	.	.	.	.	.	.	.	4	0	.	.	.	.	.	.	.	.	.	4	1	.	.	.	11	41
Bourbonne-les-B.	3	4	.	.	.	4	.	.	.	.	.	.	.	6	2	2	.	.	.	.	.	.	.	.	2	.	.	.	3	.	26
Villars-le-Pautel	6	.	.	.	6	.	.	.	.	.	.	.	2	2	.	.	.	.	.	.	.	.	.	2	.	.	.	.	10	.	28
La Ferté-s-Amance	5	11	.	.	.	5	.	.	.	.	.	3	.	5	.	.	.	.	.	.	.	.	.	.	3	.	.	.	2	.	34
Jussey	10	7	.	.	.	5	.	.	.	.	.	.	.	3	1	.	.	.	.	.	.	.	.	.	2	1	.	.	.	.	29
Conflandey	13	.	.	.	10	.	.	.	.	.	2	.	1	1	.	.	.	.	.	.	.	.	.	4	.	1	.	.	7	.	40
Saint-Remy	4	.	.	.	.	.	.	.	.	.	.	.	.	.	.	.	.	.	.	.	.	.	.	.	5	2	.	.	7	.	18
Villersexel	4	.	.	.	8	.	6	.	.	.	.	.	3	6	.	.	0	.	.	.	.	.	.	7	2	2	.	1	.	4	43
Montbozon	1	6	.	.	.	11	.	4	.	.	.	.	2	8	4	1	.	.	.	.	.	.	.	.	4	2	3	.	.	1	47
Marnay	3	4	.	.	0	4	.	3	.	.	.	3	1	2	1	.	0	.	.	.	.	.	.	.	5	1	2	.	.	.	28
Chaumercenne	14	1	.	.	3	2	.	3	.	.	.	1	4	3	2	.	.	.	.	.	.	.	.	4	1	1	.	.	.	3	43
Chalindrey	3	3	.	.	4	1	.	.	.	.	.	0	2	10	1	.	.	.	.	.	.	.	.	.	1	1	.	.	3	3	32
Villegusien	7	3	.	.	4	10	.	.	.	.	.	.	.	7	.	.	.	.	.	.	.	.	.	.	.	.	.	.	.	9	40
Vaux-s.-Aubigny	4	.	4	.	5	.	.	.	.	.	.	.	22	.	.	.	.	.	.	.	.	.	.	.	.	.	.	.	4	26	66
Is-sur-Tille	8	.	.	.	16	.	.	.	.	.	.	.	5	.	.	.	1	1	.	.	.	.	.	.	.	.	.	.	2	6	39
St-Seine l'Abbaye	4	4	.	.	.	5	.	.	.	.	.	.	.	4	2	.	.	.	.	.	.	.	.	.	.	.	.	.	2	4	25
Dijon (P. C.)	4	.	.	.	15	.	.	3	.	.	1	.	7	.	.	.	.	.	.	.	.	.	.	.	.	.	.	.	.	4	34
Vonges (poud^rie)	7	4	.	.	6	1	1	.	.	.	.	.	1	4	.	.	.	.	.	.	.	.	.	.	3	.	1	.	1	.	28
Auxonne	12	2	.	.	7	3	.	2	.	.	.	.	2	10	.	.	.	.	.	.	.	.	.	.	4	.	.	.	.	4	46
St-Jean-de-Losne	12	.	.	.	9	4	2	1	.	.	.	.	5	1	.	.	.	.	.	.	.	.	.	2	.	.	.	.	.	3	39
Bassin de la Saône inférieure, au-dessous du confluent du Doubs.																															
Beaune	6	.	.	.	20	5	4	1	.	.	.	.	4	.	.	.	.	.	.	.	.	.	.	.	.	.	.	.	.	5	45
Lons-le-Saun. (E. N.)	1	13	.	.	3	1	.	4	4	.	.	.	.	22	6	.	.	.	.	.	.	.	.	.	4	.	2	.	.	3	63
Chalon-s.-Saône	.	7	.	.	9	11	.	13	.	.	.	.	3	1	.	.	.	.	.	.	.	.	.	2	.	.	.	.	.	2	48
Tramayes	4	.	.	.	17	7	11	11	.	.	.	1	2	19	0	0	.	.	.	.	.	.	.	2	.	.	.	.	1	7	82
Cluny (E. N.	5	.	.	.	13	11	0	9	.	.	.	1	1	5	.	0	.	.	.	.	.	.	.	1	.	1	.	.	1	4	53
Cuisery	3	1	.	.	14	5	.	15	.	.	.	.	2	7	1	.	.	.	.	.	.	.	.	.	6	3	.	.	.	4	61
Bourg (E. N.)	4	17	.	.	7	4	.	2	6	2	.	1	2	11	3	.	.	.	.	.	.	.	.	.	8	2	.	.	.	1	71
Montrevel	12	.	.	.	13	.	.	7	.	.	.	.	4	18	.	.	.	.	.	.	.	.	.	6	.	.	.	.	.	2	62
Mâcon (E. N.)	1	.	.	.	15	2	1	6	.	.	.	0	1	10	.	.	.	.	.	.	.	.	.	6	0	1	.	.	1	4	49
La Mure-sur-Az	.	.	.	.	8	16	.	6	.	.	.	.	2	5	2	.	.	.	.	.	.	.	.	.	4	2	.	.	3	.	47
Trévoux	.	9	.	.	7	3	.	.	6	.	.	.	2	4	10	.	.	.	.	.	.	.	.	.	8	2	.	.	.	1	52
Ste-Foy-l'Argent	.	6	.	.	7	13	13	14	.	.	.	.	.	9	5	.	.	.	.	.	.	.	.	6	1	.	.	.	.	.	74
Tarare	5	.	.	.	5	13	0	2	.	.	.	.	2	6	1	.	.	.	.	.	.	.	.	.	5	0	.	.	.	0	40
L'Arbresle	6	.	.	.	11	.	5	.	.	.	.	.	.	13	.	.	.	.	.	.	.	.	.	7	.	.	.	.	.	.	42
Bassin du Doubs.																															
Mouthe	10	.	.	.	4	1	9	.	.	.	2	2	16	10	.	1	.	.	.	.	.	.	.	4	2	1	.	1	1	1	65
Pontarlier (C. M.	1	7	.	.	0	7	.	2	.	.	.	2	2	17	9	4	.	.	.	.	.	.	.	.	2	7	1	.	1	2	64
Saint-Hippolyte	.	3	.	.	.	.	1	.	.	.	3	2	2	1	1	.	.	.	.	.	.	.	.	4	2	.	.	.	.	4	23
Pont-de-Roide	.	.	.	.	.	5	.	7	.	.	.	.	.	12	.	.	.	.	.	.	.	.	.	.	.	.	.	.	3	3	30
Belfort	1	1	.	.	.	.	1	.	.	.	.	.	2	5	.	.	.	.	.	.	.	.	.	.	1	5	1	.	.	8	25
Levier	2	9	.	.	.	10	.	7	.	.	.	.	.	24	3	.	.	.	.	.	.	.	.	.	9	1	3	.	.	3	71
Ornans	.	.	7	.	1	5	.	9	.	.	.	1	4	22	6	.	.	.	.	.	.	.	.	.	5	1	.	.	.	1	62
Quingey	.	15	.	.	.	2	.	20	.	.	3	10	.	.	2	.	.	.	.	.	.	.	.	.	7	.	5	.	.	.	65
Arbois	15	.	.	.	6	.	6	.	.	.	1	.	3	4	2	.	.	.	.	.	.	.	.	1	.	1	.	.	.	.	38
Fort de Planois	.	.	.	.	.	18	.	10	.	.	.	4	1	8	15	.	.	.	.	.	.	.	.	.	2	1	3	.	.	.	62

STATIONS.	1	2	3	4	5	6	7	8	9	10	11	12	13	14	15	16	17	18	19	20	21	22	23	24	25	26	27	28	29	30	TOTAL.
Bassin du Doubs (suite).																															
Chailluz	.	.	.	.	.	3	.	.	.	.	.	.	3	5	.	.	.	.	.	.	.	.	.	.	1	.	3	.	.	4	20
Besançon (Obs^re)	10	1	.	.	2	2	.	5	.	.	.	0	2	3	1	1	.	.	.	.	.	.	.	5	0	5	0	.	.	2	41
Bassin du Rhône proprement dit, cours moyen.																															
Chamonix	.	.	.	.	.	.	.	4	.	.	.	.	.	.	16	.	.	.	.	.	.	.	.	.	2	11	5	.	.	.	38
Sallanches	.	.	.	1	1	4	.	.	.	.	.	.	3	.	7	.	.	.	.	.	.	.	.	.	9	8	2	.	.	.	35
Col des Gets	.	.	.	.	.	.	.	.	.	.	.	1	1	3	4	.	.	.	.	.	.	.	.	.	20	4	4	.	.	.	37
Le Biot	.	.	.	.	3	.	.	.	.	.	.	.	.	.	16	12	5	.	.	.	.	.	.	.	15	7	15	.	2	.	76
Mélan	.	.	.	.	.	2	.	6	.	.	.	0	2	1	18	.	.	.	.	.	.	.	.	.	14	14	8	.	.	.	65
Bonneville	.	2	.	.	.	5	.	.	.	.	.	.	2	.	16	.	.	.	.	.	.	.	.	.	14	12	8	.	.	.	59
Cruseilles	.	23	.	.	.	6	.	9	.	.	.	2	.	5	9	.	.	.	.	.	.	.	.	.	11	12	.	.	.	2	79
Annemasse	5	.	.	.	.	1	4	.	.	.	.	.	.	.	5	.	.	.	.	.	.	.	.	.	.	7	.	.	.	.	22
Douvaine	.	6	.	.	.	.	.	5	.	.	.	.	1	11	5	0	.	.	.	.	.	.	.	.	10	13	2	.	.	0	54
Évian	3	.	.	.	.	.	.	4	.	.	.	.	3	.	21	.	.	.	.	.	.	.	.	13	.	25	.	.	.	2	71
Gex	.	9	.	.	.	6	.	9	.	.	.	.	.	.	8	.	.	.	.	.	.	.	.	.	7	2	.	.	.	.	41
Seythenex	.	.	.	.	.	0	4	.	.	.	5	5	.	5	11	.	.	.	.	.	.	.	.	.	8	16	7	.	.	.	61
Leschaux	.	3	.	.	.	4	.	8	.	.	4	4	1	2	12	.	0	.	.	.	.	.	.	.	21	26	6	.	.	0	91
Annecy	.	4	.	.	.	4	.	6	.	.	.	8	1	5	14	.	.	.	.	.	.	.	.	.	16	10	10	.	.	.	78
Rumilly	.	12	.	.	1	.	.	9	.	.	.	5	.	5	8	.	.	.	.	.	.	.	.	.	7	4	4	.	.	1	57
Les Échelles	.	15	.	.	4	2	4	.	.	.	11	.	.	5	22	.	.	.	.	.	.	.	.	.	32	13	.	.	.	.	108
Novalaise	.	13	.	.	2	4	1	3	.	.	13	0	.	7	20	.	.	.	.	.	.	.	.	.	8	18	3	.	.	.	92
Chambéry	.	12	.	.	1	5	1	.	.	.	9	2	1	0	16	.	.	.	.	.	.	.	.	.	23	13	6	.	.	.	89
Albens	.	11	.	.	.	3	.	9	.	.	4	3	.	5	10	.	.	.	.	.	.	.	.	.	14	12	.	.	.	.	71
Belley	5	.	.	.	.	2	5	6	11	.	.	9	.	25	.	.	.	.	.	.	.	.	.	.	5	20	.	.	.	18	106
Lhuis	.	4	.	.	6	.	.	.	17	.	7	.	.	14	.	.	.	.	.	.	.	.	.	.	6		.	.	.	3	57
Pont-d'Ain	21	.	.	7	17	.	14	.	.	11	.	.	.	22	.	.	.	.	.	.	.	.	.	11	.	.	.	.	.	.	103
Hauteville	3	.	.	1	5	.	.	.	.	13	4	.	.	6	19	6	.	.	2	13	.	.	.	3	10	.	8	5	.	6	104
Mont-Verdun	.	17	.	.	5	3	.	13	.	.	.	.	1	11	5	.	.	.	.	.	.	.	.	.	11	.	0	.	.	.	86
St-Genis-Laval (Obs^re)	.	13	.	.	3	4	2	8	.	.	.	.	1	8	3	0	.	.	.	.	.	.	.	.	13	.	0	.	.	.	55
Lyon (Tête-d'Or)	.	9	.	.	3	2	.	10	.	.	.	.	1	6	4	.	.	.	.	.	.	.	.	.	8	0	0	.	.	0	43
Bassin de l'Isère.																															
Mégève	.	.	.	.	.	.	3	4	.	.	.	.	.	7	14	.	.	.	.	.	.	.	.	.	10	14	.	.	.	1	53
Tamié (fort)	.	.	.	.	.	.	.	.	5	.	.	8	.	3	.	.	.	.	.	.	.	.	.	.	12	15	13	.	.	.	56
Bessans	.	.	.	.	.	.	101	9	.	.	.	.	.	.	.	.	.	.	.	.	.	.	.	.	3	3	.	.	.	1	117
L'Esseillon (fort)	.	.	.	.	.	.	7	.	.	.	.	.	.	.	.	.	.	.	.	.	.	.	.	.	.	.	.	.	.	.	7
Modane	.	.	.	.	.	5	35	.	.	.	.	.	.	.	1	.	.	.	.	.	.	.	.	1	2	2	.	.	.	1	46
St-Jean-d'Arves	.	.	.	.	2	5	.	.	.	.	.	.	.	0	.	0	.	.	.	.	.	.	.	2	3	7	.	.	.	.	19
St-Jean-de-Maur	.	.	.	.	.	.	8	.	.	.	1	.	.	.	4	.	.	.	.	.	.	.	.	.	1	9	6	.	.	.	29
La Grave	.	.	.	.	.	8	.	.	.	.	.	.	.	.	.	.	.	.	.	.	.	.	.	.	.	.	.	.	.	.	8
Sainte-Foy	.	.	.	.	.	.	27	2	.	.	.	.	.	.	3	.	.	.	.	.	.	.	.	.	.	12	2	.	.	.	46
Beaufort	.	.	.	.	.	0	0	.	.	.	.	.	.	.	16	.	.	.	.	.	.	.	.	.	0	15	1	.	.	.	32
Aiguebelle	.	.	.	.	.	.	0	.	.	.	8	2	.	.	10	0	.	.	.	.	.	.	.	.	4	6	9	.	.	.	40
Montgilbert (fort)	.	.	.	.	.	0	.	.	.	.	0	.	.	2	6	.	.	.	.	.	.	.	.	0	0	4	.	.	.	.	13
Saint-Bonnet	.	12	.	.	6	8	.	3	2	.	4	.	.	.	.	.	.	.	.	.	.	.	.	.	1	1	.	.	.	.	37
La Mure	.	16	.	.	11	3	3	8	.	.	.	8	.	1	5	1	.	.	.	.	.	.	.	.	6	16	1	.	.	.	79
Grenoble (E. N.)	4	.	.	.	8	3	.	2	.	.	.	.	.	.	.	.	.	.	.	.	.	.	.	.	4	9	.	.	.	.	30

STATIONS.	1	2	3	4	5	6	7	8	9	10	11	12	13	14	15	16	17	18	19	20	21	22	23	24	25	26	27	28	29	30	TOTAL.
Bassin de la Durance.																															
Mont-Genèvre	2	.	.	6	10	25	.	.	.	.	.	.	.	5	.	.	5	.	.	.	.	.	.	2	.	5	.	.	.	3		63
Aiguilles	.	.	.	.	.	30	.	.	.	.	.	.	.	.	.	.	.	.	.	.	.	.	.	15	.	40	.	.	.	.		85
Chorges	.	.	.	.	3	.	2	.	.	4	3	.	.	1	.	.	.	.	.	.	.	.	.	.	.	1	.	.	.	.		14
Barcelonnette (E. N.	.	1	.	.	10	.	3	.	.	.	.	.	.	.	.	.	.	.	.	.	.	.	.	.	4	3	.	.	.	.		24
Gap (P. C.)	.	7	.	.	4	9	.	.	.	.	.	.	.	.	.	.	.	.	.	.	.	.	.	.	.	4	.	.	.	.		24
Veynes	.	15	1	.	17	34	.	4	.	.	2	8	.	.	2	.	.	.	.	.	.	.	.	.	4	6	2	.	.	.		95
Serres	10	15	.	.	30	.	4	.	.	.	10	.	.	.	.	.	.	.	.	.	.	.	.	.	.	.	.	.	.	.		69
Orpierre	18	29	.	.	60	.	5	.	.	2	4	.	.	.	.	.	.	.	.	.	.	.	.	3	.	3	.	.	.	.		117
Laragne	.	29	.	.	33	.	.	.	.	.	7	.	.	.	.	.	.	.	.	.	.	.	.	3	6	.	.	.	.	.		78
Sisteron	1	12	.	.	30	.	2	.	.	.	.	.	2	.	.	.	.	.	.	.	.	.	.	.	.	.	.	.	.	.		45
Saint-Christol	17	2	.	8	28	9	.	.	.	.	.	.	.	.	.	2	.	.	.	.	.	.	.	.	.	.	.	.	.	.		66
Lagarde	3	.	.	.	12	.	6	.	.	.	.	.	.	.	.	.	.	.	.	.	.	.	.	.	.	.	.	.	.	.		21
Apt	10	.	.	.	35	.	17	.	.	.	.	.	.	.	.	.	.	.	.	.	.	.	.	.	.	.	.	.	.	.		62
Murs	12	2	.	9	32	11	.	.	.	.	.	.	.	.	.	.	.	.	.	.	.	.	.	.	.	.	.	.	.	.		66
Forcalquier	.	12	2	.	13	20	14	.	.	.	.	.	.	.	.	.	.	.	.	.	.	.	.	.	.	.	.	.	.	.		61
Manosque	.	.	.	.	10	10	.	.	.	.	.	.	.	.	.	.	.	.	.	.	.	.	.	.	.	.	.	.	.	.		20
Barrême	4	2	.	.	5	6	20	.	.	.	.	.	.	.	.	.	22	.	.	.	.	.	.	8	.	.	.	.	.	.		68
Mirabeau	.	3	.	2	14	13	7	.	.	.	.	.	.	.	.	.	5	.	.	.	.	.	.	.	.	.	.	.	.	.		44
Pertuis	.	1	.	9	20	.	3	.	.	.	.	.	.	.	.	.	2	1	.	.	.	.	.	.	.	.	.	.	.	.		36
Les Taillades	.	9	6	.	7	35	3	.	.	.	.	.	.	.	.	.	.	.	1	.	.	.	.	.	.	.	.	.	.	.		61
Cavaillon	10	4	0	12	0	1	.	.	.	.	.	.	.	.	.	.	.	.	.	.	.	.	.	.	.	.	.	.	.	.		27
Bassins de l'Ardèche, de la Cèze et du Gard; petits bassins de la rive droite du Rhône.																															
N.-D.-des-Neiges	.	17	10	.	31	23	5	.	.	.	.	.	.	3	.	.	.	.	.	.	.	.	.	.	4	.	.	.	.	.		93
Le Thort	.	14	11	.	29	17	7	8	.	.	.	3	1	2	1	.	.	.	.	.	.	.	.	.	4	.	.	.	.	.		97
Barre	0	10	2	.	22	14	16	9	.	.	.	3	2	.	.	.	.	.	.	.	.	.	.	.	.	.	.	.	.	.	0	80
Vialas	.	18	22	10	30	13	17	.	.	.	.	3	3	.	.	.	.	.	.	.	.	.	.	.	.	.	.	.	.	.		116
Prévenchères	.	13	17	.	30	15	10	5	.	.	.	2	2	.	1	.	.	.	.	.	.	.	.	.	.	.	.	.	.	.		95
Villefort	.	18	26	.	42	15	8	17	.	.	.	.	.	.	.	.	.	.	.	.	.	.	.	.	.	.	.	.	.	.		127
Malons	3	54	.	.	51	22	4	.	.	.	.	.	3	.	.	.	.	.	.	.	.	.	.	.	.	.	.	.	.	.		137
Collet-de-Deze	5	19	.	.	40	10	22	1	.	.	.	3	1	.	.	.	.	.	.	.	.	.	.	.	.	.	.	.	.	.		101
St-Étienne-V.-F.	.	16	6	12	33	18	20	9	.	.	.	4	.	.	.	.	.	.	.	.	.	.	.	.	.	.	.	.	.	.		118
La Grande-Combe	.	23	11	.	31	24	20	.	.	.	.	.	.	.	.	.	.	.	.	.	.	.	.	.	.	.	.	.	.	.		109
Alais	6	15	.	16	18	23	.	.	.	.	.	.	.	.	.	.	.	.	.	.	.	.	.	.	.	.	.	.	.	.		78
Montpezat	2	15	4	.	53	21	9	0	.	.	.	.	.	.	0	.	.	.	.	.	.	.	.	.	3	.	.	.	.	.		108
Privas (E. N.)	.	15	7	.	.	37	4	14	.	.	.	.	.	.	.	.	.	.	.	.	.	.	.	.	.	2	.	.	.	.		79
Bagnols	.	32	.	.	43	3	.	.	.	.	.	.	.	5	.	.	.	.	.	.	.	.	.	.	.	.	.	.	.	.		83
Beaucaire	15	8	.	25	10	19	.	.	.	.	.	.	.	4	.	.	.	.	.	.	.	.	.	.	.	.	.	.	.	.		81
Bassin du Rhône proprement dit, cours inférieur.																															
Valence (E. N.)	.	13	.	.	28	.	1	.	.	.	.	.	.	10	.	.	.	.	.	.	.	.	.	.	2	2	.	.	.	.		56
Valréas	16	4	.	11	28	3	1	.	.	.	.	.	.	1	0	.	.	.	.	.	.	.	.	4	1	.	.	.	.	.		69
Lapalud	5	12	5	.	25	4	.	.	.	.	.	.	.	.	.	.	.	.	.	.	.	.	2	.	.	.	.	.	.	.		53
Bollène	.	9	4	15	3	.	.	.	.	.	.	.	.	.	.	.	.	.	.	.	.	.	.	.	.	.	.	.	.	.		31
Orange	.	26	6	.	32	11	10	.	.	.	.	.	.	1	.	.	.	.	.	.	.	.	.	.	.	1	.	.	.	.		87
Savoillans	18	2	.	27	59	2	.	.	.	.	5	.	.	.	.	.	.	.	.	.	.	.	5	.	.	.	.	.	.	.		118
Sault	20	3	.	12	27	9	.	.	.	.	.	.	.	.	.	.	.	.	.	.	.	.	.	.	.	.	.	.	.	.		71
Mt Ventoux (Obs^{re})	.	.	33	.	3	.	.	72	.	.	.	6	.	.	9	.	5	0	.	.	.	.	.	.	0	1	0	.	.	.		130
Bedoin	.	12	2	.	11	19	9	.	.	.	.	.	.	.	.	.	.	.	.	.	.	.	.	.	.	.	.	.	.	.		53

STATIONS.	1	2	3	4	5	6	7	8	9	10	11	12	13	14	15	16	17	18	19	20	21	22	23	24	25	26	27	28	29	30	TOTAL.
Bassin du Rhône proprement dit, cours inférieur (suite).																															
Carpentras	6	9	.	.	18	15	.	.	.	.	.	.	.	.	.	.	.	.	.	.	.	.	.	.	.	.	.	.	.	.	48
Malaucène	.	10	7	.	16	48	8	.	.	.	.	3	.	.	.	.	.	.	.	.	.	.	.	.	.	2	.	.	.	.	94
Avignon (E. N.)	.	18	6	.	29	5	21	.	.	.	.	.	.	4	.	.	.	.	.	.	.	.	.	.	.	.	.	.	.	.	83
Saint-Remy	.	10	5	.	24	7	15	5	.	.	.	.	.	.	.	.	.	.	.	.	.	.	.	.	.	.	.	.	.	.	66
Les Baux	.	.	21	.	.	41	18	.	.	.	.	.	.	3	.	.	.	.	1	.	.	.	.	.	.	.	.	.	.	.	84
Arles	3	21	7	.	27	17	10	.	.	.	.	.	.	5	1	.	.	3	.	.	.	.	.	.	.	.	.	.	.	.	94
Saintes-Maries	.	9	25	.	15	10	33	.	.	.	.	.	.	1	6	.	.	.	.	.	.	.	.	.	.	.	.	.	.	.	99
RÉGION DE NICE.																															
Petits bassins entre le Rhône et les Alpes.																															
Le Grand-Sambuc	.	5	3	1	25	36	6	.	.	.	.	.	.	.	2	.	.	.	4	.	.	.	.	.	.	.	.	.	.	.	82
Trets	.	.	12	.	30	19	8	.	.	.	.	.	.	.	.	.	.	9	.	.	.	.	.	.	.	.	.	.	.	.	78
Gréasque	.	5	.	.	21	34	3	.	.	.	.	.	.	.	1	.	2	1	.	.	.	.	.	.	.	.	.	.	.	.	67
Aix (C. M.)	.	14	.	.	37	19	.	1	.	.	.	.	.	.	7	.	2	.	.	.	.	.	.	.	.	.	.	.	.	.	80
Venelles	.	3	1	5	27	3	.	.	.	.	.	.	.	.	.	.	1	.	.	.	.	.	.	.	.	.	.	.	.	.	40
Pélissanne	.	8	6	12	22	3	2	.	.	.	.	.	.	.	3	.	.	.	.	.	.	.	.	.	.	.	.	.	.	.	56
Saint-Chamas	.	13	10	.	21	20	5	.	.	.	.	.	.	.	4	.	.	.	.	.	.	.	.	.	.	.	.	.	.	.	73
Septèmes	.	.	.	.	.	.	7	4	.	.	.	.	.	.	.	.	1	.	.	.	.	.	.	.	.	.	.	.	.	.	12
Marseille (Obs^re^)	.	8	.	.	30	15	3	.	.	.	.	.	.	3	.	.	2	1	.	.	.	.	.	.	.	.	.	.	.	.	62
La Ciotat	.	7	.	.	32	10	3	.	.	.	.	.	.	.	.	.	5	.	.	.	.	.	.	.	.	.	.	.	.	.	57
Saint-Maximin	18	5	.	.	28	21	17	.	.	.	.	.	.	.	.	.	5	9	.	.	.	.	.	.	.	.	.	.	.	.	103
Barjols	24	.	2	21	27	22	.	.	.	.	.	.	.	.	.	.	2	1	.	.	.	.	.	.	.	.	.	.	.	.	99
Brignoles	19	5	.	.	30	20	15	.	.	.	.	.	.	.	.	.	6	8	.	.	.	.	.	.	.	.	.	.	.	.	103
Aups	.	12	.	.	.	54	40	.	.	.	.	.	.	.	.	.	.	18	.	.	.	.	.	.	.	.	.	.	.	.	125
Comps	.	1	.	16	30	30	41	.	.	.	.	.	.	.	.	6	3	.	.	.	.	.	.	.	.	.	.	.	.	.	127
Fayence	8	0	.	.	12	48	54	.	.	.	.	.	.	3	.	.	1	2	.	.	.	.	.	.	.	.	.	.	.	.	129
Draguignan (E. N.)	.	3	.	.	24	50	16	.	.	.	.	.	.	2	.	.	8	3	.	.	.	.	.	.	5	.	.	.	.	.	111
Le Luc	28	3	.	23	38	19	.	.	.	.	.	.	.	.	.	10	7	.	.	.	.	.	.	.	2	.	.	.	.	.	130
Collobrières	.	2	28	.	35	22	36	.	.	.	.	.	.	.	.	.	13	21	.	.	.	.	.	.	.	.	.	.	.	.	157
Fréjus	1	12	.	.	7	27	34	.	.	.	.	.	.	.	0	.	2	2	.	.	.	.	.	.	.	.	.	.	.	.	85
Grimaud	32	2	.	.	19	16	13	.	.	.	.	.	.	17	.	17	4	.	.	.	.	.	.	.	.	.	.	.	.	.	120
Hyères	.	18	.	.	22	30	0	.	.	.	.	.	.	.	.	.	54	4	.	.	.	.	.	.	.	.	.	.	.	.	128
Cap Sicié (sémaph).	.	5	.	.	10	13	10	.	.	.	.	.	.	.	.	.	.	21	.	.	.	.	.	.	.	.	.	.	.	.	59
Toulon (Obs^re^)	.	14	1	.	41	24	7	.	.	.	.	.	.	.	.	.	14	24	.	.	.	.	.	.	.	1	.	.	.	.	126
Cannes (P. C.)	10	.	.	.	21	4	.	.	.	.	.	.	.	.	3	.	.	.	.	.	.	.	.	.	.	.	.	.	.	.	39
Nice (Obs^re^)	6	3	.	.	21	12	26	.	.	1	.	.	.	.	0	1	.	.	.	.	.	.	.	.	.	.	.	.	.	.	70
Villefranche (phare)	.	.	.	.	4	12	35	.	.	.	.	.	.	.	.	.	.	.	.	.	.	.	.	.	.	.	.	.	.	.	52
La Garouppe (phare)	.	5	.	.	8	11	30	.	.	.	.	.	.	.	.	.	.	.	.	.	.	.	.	.	.	.	.	.	.	.	54
CORSE.																															
Ile Sanguinaire	.	.	.	.	.	20	10	20	1	.	.	.	.	.	2	1	.	2	.	.	.	4	3	.	.	.	2	.	.	.	68

OBSERVATIONS DU MOIS DE MAI 1887.

STATIONS.	1	2	3	4	5	6	7	8	9	10	11	12	13	14	15	16	17	18	19	20	21	22	23	24	25	26	27	28	29	30	31	TOTAL.
VERSANT DE LA MER DU NORD.																																
BASSINS DU RHIN, DE LA MEURTHE ET DE LA MOSELLE.																																
Château-Lambert	5	.	6	16	17	4	11	.	.	.	2	4	.	.	5	9	6	4	14	19	3	3	14	4	2	14	.	.	7	14	4	187
Col de Bussang	4	3	.	20	.	14	4	14	1	.	0	3	6	2	14	7	5	2	13	8	14	9	24	3	3	1	8	19	3	10	12	228
Col de la Schlucht	1	1	1	21	0	15	15	22	0	.	.	2	8	3	18	4	0	5	8	4	16	5	7	1	5	1	2	4	.	8	12	191
Rothau	7	1	.	1	8	8	8	.	.	0	1	6	.	43	9	2	0	4	4	11	1	7	.	3	1	12	0	.	2	1	1	143
Cornimont	4	5	2	24	.	16	6	9	2	.	2	3	5	2	6	7	2	5	10	5	26	6	10	0	.	0	4	10	5	7	12	195
Retournemer	4	7	5	25	.	21	12	31	2	.	.	5	9	7	22	10	1	6	9	10	26	7	7	12	6	4	6	13	7	.	16	290
Dammartin-les-R.	4	.	2	22	.	15	4	7	.	.	.	3	4	1	5	.	3	2	3	3	10	4	8	1	1	.	21	13	5	6	10	157
La Hardalle	3	5	.	25	0	11	0	5	2	6	12	5	4	9	25	7	1	4	3	11	12	4	9	3	3	2	3	1	.	5	11	191
Saulcy-s.-Meurthe	4	8	.	28	5	6	5	15	.	.	1	5	8	2	21	15	6	1	9	7	14	4	10	2	2	8	6	9	.	5	4	210
Saint-Dié	3	0	18	6	6	.	16	.	.	1	2	6	.	5	18	7	.	0	9	11	.	6	.	1	3	.	11	.	2	2	1	134
Rambervillers	7	9	.	15	6	8	5	5	0	.	.	2	1	0	6	5	.	7	11	1	6	2	3	1	.	1	2	13	.	1	0	119
Moyen	.	13	9	12	2	6	4	7	.	.	.	3	.	2	3	5	.	2	2	5	1	1	7	1	2	3	1	25	3	1	0	120
Morivillier	6	10	4	19	3	8	4	4	.	.	.	1	2	.	8	3	.	5	3	1	6	1	2	0	.	0	4	.	.	2	1	97
Baccarat	9	.	15	.	8	3	7	.	.	.	.	0	4	3	7	4	4	1	6	1	7	4	8	2	0	2	12	.	.	1	.	108
Blamont	18	.	15	3	2	5	13	.	.	.	1	14	3	1	.	13	2	7	4	10	1	4	.	.	.	.	.	.	.	1	1	118
Lunéville	.	20	2	4	2	9	.	0	.	.	0	4	3	8	4	.	9	5	3	4	6	7	6	0	.	5	.	1	.	.	0	104
Einville	4	.	19	5	6	7	4	.	.	.	.	.	4	.	6	.	.	6	5	4	6	5	4	3	.	.	.	.	.	.	.	88
Nancy (Faculté)	11	8	18	20	1	7	3	7	.	.	.	0	2	2	8	5	.	17	5	1	8	5	7	.	.	2	.	.	.	1	1	139
Tomblaine (E. A.)	9	8	12	19	1	9	3	3	.	.	.	1	1	.	8	4	1	9	3	.	7	4	5	.	.	2	.	.	.	.	1	110
Amance	13	6	12	34	.	7	4	9	.	.	.	.	3	.	5	6	.	6	7	.	2	8	.	.	.	.	.	.	.	.	.	122
Bruyères	7	8	1	24	1	13	4	39	0	.	1	2	3	2	9	11	7	10	9	3	12	4	11	3	1	2	4	22	.	3	1	217
Bouzey	9	4	1	17	.	13	4	10	.	.	.	3	.	.	13	13	1	9	3	7	1	6	4	.	3	4	3	.	2	.	4	134
Épinal	9	1	8	8	4	6	19	.	.	.	1	2	.	3	8	6	.	9	2	11	2	9	11	.	6	3	.	.	2	1	3	134
Thaon	4	12	.	16	.	8	3	16	.	.	.	1	.	.	2	4	3	.	8	.	8	1	7	.	.	6	13	.	.	1	.	113
Charmes	8	.	10	2	4	5	11	.	.	.	.	1	.	3	7	.	2	3	1	5	1	5	1	.	1	1	.	.	0	1	0	71
Lerrain	9	9	3	16	.	12	5	19	.	.	.	0	3	2	4	8	4	5	3	2	12	4	7	.	.	6	10	.	.	2	4	159
Vézelise	5	15	7	12	3	10	3	9	.	.	.	.	1	.	11	.	4	8	6	8	4	9	.	.	.	18	.	.	0	1	2	136
Allain	12	7	14	10	1	7	3	8	.	.	.	.	2	1	10	2	.	5	3	0	7	6	2	.	.	7	2	.	.	.	2	111
Neuves-Maisons	12	6	8	17	1	6	3	8	.	.	.	.	1	.	12	7	.	10	4	1	8	4	7	.	1	7	2	.	.	0	0	125
Toul	10	5	18	.	.	9	.	12	.	.	.	.	.	.	10	4	4	3	5	1	7	5	4	1	1	.	.	.	.	.	3	102
Foug	.	9	21	9	3	4	4	4	.	.	.	.	1	.	8	2	.	.	5	1	7	8	6	.	.	.	.	.	.	2	3	96
Frouard	3	10	11	1	6	7	4	.	.	.	.	.	1	6	5	2	5	9	8	4	5	3	3	0	.	4	.	.	.	5	1	104
Rogéville	14	8	10	11	2	3	6	1	.	.	.	.	0	0	6	11	4	.	8	2	9	4	4	1	0	2	1	.	.	0	10	119
Haudiomont	10	7	11	22	.	1	1	.	.	.	.	.	.	.	1	5	.	.	4	2	11	3	3	.	1	4	.	.	.	1	7	94
Fleury	3	3	18	12	.	.	0	.	.	.	.	1	.	.	1	1	0	1	2	7	9	1	0	.	.	2	.	2	.	1	3	67
Mance	14	6	12	9	3	7	1	.	.	.	.	.	0	1	6	1	5	.	1	1	8	0	0	1	0	4	.	.	.	2	3	87
BASSINS DE LA MEUSE, DE LA CHIERS ET DE LA SAMBRE.																																
Lamarche	6	7	9	14	.	8	6	6	.	.	.	3	.	.	3	5	.	2	2	2	8	2	2	.	2	11	.	.	.	2	4	105
Pouilly	12	10	2	15	.	8	5	7	.	.	.	.	2	1	5	6	.	.	9	.	12	7	4	.	.	1	2	.	.	3	8	119

STATIONS.	1	2	3	4	5	6	7	8	9	10	11	12	13	14	15	16	17	18	19	20	21	22	23	24	25	26	27	28	29	30	31	TOTAL.
BASSINS DE LA MEUSE, DE LA CHIERS ET DE LA SAMBRE (suite).																																
Bassoncourt	11	6	2	9	2	8	7	3	.	.	.	.	9	2	5	2	.	.	3	1	9	10	2	.	2	1	11	.	.	2	3	110
Clefmont	17	10	7	11	4	10	6	9	.	.	.	.	8	2	5	3	.	.	6	1	13	9	6	.	8	12	.	.	.	2	5	154
Contrexéville	15	1	9	20	1	10	4	7	.	.	.	1	3	.	12	2	5	13	11	.	10	7	9	.	1	2	19	.	.	1	1	164
Aillianville	12	11	15	11	3	11	4	3	.	.	.	1	4	2	5	3	0	4	6	1	14	9	16	0	2	1	12	0	.	0	13	163
Chatenois	10	11	.	12	11	9	.	.	.	.	.	2	8	2	2	2	5	3	.	5	7	14	7	.	.	5	10	.	.	2	2	129
Châteauneuf (C. M.)	2	13	15	3	24	4	9	.	.	.	2	2	1	7	3	2	5	5	.	10	8	8	2	1	2	12	2	.	.	3	2	146
Vouthon-Bas	5	8	16	12	3	11	6	15	.	.	.	1	2	.	11	2	1	4	7	1	9	10	5	.	3	11	12	.	.	.	5	160
Souilly	11	9	14	35	0	2	1	2	.	.	.	1	1	0	6	6	3	2	2	5	13	5	5	1	1	4	0	4	.	1	0	134
Charny	6	6	17	28	.	.	2	.	.	.	.	.	.	1	7	.	.	.	2	7	3	2	1	.	.	4	.	.	.	4	.	90
Consenvoye	2	4	7	16	.	0	.	.	.	.	.	.	.	.	4	.	.	0	3	5	4	3	2	1	.	1	0	.	.	5	.	57
Dun	6	5	9	25	3	0	.	.	.	.	.	2	3	1	3	1	.	.	4	11	6	1	2	0	1	5	.	2	.	4	.	94
Hussigny	5	2	4	5	3	4	9	8	10	7	2	4	4	6	2	3	4	5	4	4	3	3	4	4	3	3	4	1	3	3	.	126
Damvillers	9	5	11	27	.	4	.	.	.	.	.	.	4	.	2	.	.	4	2	7	8	6	.	.	6	.	.	.	.	4	.	99
Montmédy	9	6	8	17	1	2	.	.	.	.	.	.	1	1	1	.	11	.	5	3	10	0	3	.	1	4	1	.	.	3	6	93
Mouzon	6	7	4	25	.	4	0	.	.	.	.	0	0	.	0	.	4	.	6	5	3	1	.	.	0	0	.	.	.	1	1	67
Saint-Aignan	6	1	8	14	.	0	2	.	.	.	.	1	0	2	.	0	1	5	6	16	5	2	1	0	1	5	8	1	.	1	5	91
Sedan	6	3	8	20	.	3	1	.	.	.	.	.	1	3	0	.	2	13	3	11	7	4	0	.	2	3	.	.	.	.	1	92
Saint-Marcel	3	1	4	19	1	.	.	.	.	.	.	2	1	.	.	.	.	2	2	22	5	3	3	.	1	2	3	.	.	1	2	77
Gespunsart	6	2	9	19	.	1	4	.	.	.	.	2	3	3	.	.	.	2	9	9	5	2	.	.	2	7	3	.	.	.	5	93
Avesnes (C. M.)	1	.	27	3	0	1	.	.	.	.	1	2	3	2	2	.	2	3	8	6	7	3	.	1	5	10	.	.	.	3	5	95
BASSINS DE L'ESCAUT, DE LA LYS, DE L'YSER ET DE L'AA.																																
Gommegnies	3	1	17	2	1	.	.	.	.	.	2	2	5	3	3	.	3	2	8	.	6	3	1	4	10	10	2	.	3	.	.	91
Cambrai (C. M.)	0	4	1	11	1	2	.	.	.	.	.	3	3	2	1	3	.	3	1	5	1	1	4	.	2	5	5	.	.	.	1	59
Arras (C. M.)	6	.	10	2	2	0	0	.	.	.	1	1	8	3	3	0	.	1	6	2	4	2	.	1	11	2	0	0	3	.	0	68
Hamblain-les-Prés	8	10	.	.	0	3	.	.	.	.	.	.	.	.	2	3	5	.	.	5	.	3	2	.	2	9	4	.	.	.	1	57
Douai (Obs^e)	0	12	.	10	2	2	0	.	.	.	.	4	4	3	4	5	1	.	1	4	1	1	4	.	1	15	3	6	.	1	.	84
Lille (C. M.)	.	11	.	8	.	0	.	.	.	.	.	3	1	2	0	2	.	.	1	2	0	2	0	.	1	11	4	0	.	3	.	51
Allouagne	14	.	.	.	.	1	.	.	.	.	2	.	4	.	.	1	.	1	5	.	3	.	.	0	1	3	4	.	1	.	0	40
Laventie	7	1	8	0	1	1	.	.	.	.	3	1	7	.	2	1	.	0	3	1	7	3	.	1	4	2	1	.	1	.	.	55
Nordpeene	.	8	6	2	0	.	3	.	.	.	.	4	.	3	.	.	1	.	1	5	.	8	.	.	2	1	2	2	.	1	.	44
Godewaerswelde	.	6	1	1	0	1	.	.	.	.	.	5	2	3	.	2	1	.	2	3	0	4	1	.	.	1	4	0	.	1	0	38
Les Moëres	2	7	8	1	.	2	.	.	.	.	3	1	.	.	.	.	.	3	7	.	.	.	.	.	.	3	.	.	0	48	.	85
Dunkerque (P. C.)	.	1	.	.	.	1	.	.	.	.	.	4	2	.	.	1	.	3	1	1	.	.	.	.	1	.	0	.	2	.	.	17
Oye	8	7	1	.	.	7	0	.	.	.	2	1	1	.	.	3	.	5	7	0	1	3	.	.	.	1	0	.	1	.	.	48
Calais (C. M.)	.	20	2	.	.	7	.	.	.	.	1	3	0	.	.	4	.	4	4	.	1	3	.	.	.	2	1	.	1	.	.	53

VERSANT DE LA MANCHE.

BASSINS DE LA CANCHE, DE LA SOMME, DE LA BÉTHUNE, ETC.																																
Cap Gris-Nez	.	10	4	.	.	.	5	.	.	.	.	1	.	2	.	.	4	.	1	6	.	2	3	.	.	1	2	.	.	4	.	45
Samer (C. M.)	12	5	.	.	5	3	.	.	.	.	1	3	2	.	.	.	0	2	15	0	.	3	.	0	2	0	3	.	2	.	5	63
Boulogne	.	9	5	0	.	1	6	.	.	.	.	1	2	2	.	0	1	.	2	7	0	2	3	.	.	1	1	2	.	3	.	50
Hucqueliers	12	8	4	1	4	4	.	.	.	.	2	2	4	.	2	0	.	.	15	.	.	4	.	1	4	0	1	.	3	.	0	71
Desvres	.	12	2	2	.	8	.	.	.	.	.	1	4	3	.	1	0	1	1	15	2	2	4	.	1	1	4	1	2	.	.	67
Magnicourt-s.-C	.	.	5	0	.	4	.	.	.	.	.	2	5	0	.	5	1	.	2	8	7	1	.	.	13	1	7	.	1	.	0	63
Valhuon	10	.	2	1	1	4	.	.	.	.	1	.	8	.	2	3	.	1	10	1	4	1	0	2	5	2	0	.	1	.	0	60
Guigny	11	4	2	6	.	3	2	.	.	.	1	2	2	2	2	4	3	2	9	4	4	1	1	1	5	1	.	.	6	.	22	99

STATIONS.	1	2	3	4	5	6	7	8	9	10	11	12	13	14	15	16	17	18	19	20	21	22	23	24	25	26	27	28	29	30	31	TOTAL.
BASSINS DE LA CANCHE, DE LA SOMME, DE LA BÉTHUNE, ETC. (suite).																																
Le Touquet	13	4	.	.	.	.	.	.	.	.	2	3	.	.	.	2	.	.	5	.	.	5	.	.	1	2	11	.	2	.	4	56
Nesles	.	1	.	14	.	2	.	.	.	.	.	2	1	2	1	1	.	4	2	4	2	8	2	0	.	6	7	2	.	1	.	62
Rosières	0	4	0	15	1	2	.	.	.	.	.	0	2	2	.	1	0	5	1	4	1	10	1	.	1	5	4	2	.	1	0	65
Villers-Roye	1	2	4	3	1	4	.	.	.	1	1	1	1	.	.	1	2	1	2	3	6	4	5	3	5	2	5	1	.	.	.	61
Moreuil	0	9	6	8	.	2	.	.	.	.	.	.	1	2	.	.	10	6	4	3	2	6	2	.	1	3	3	0	.	2	0	70
Amiens (St. Agr.)	8	7	2	2	1	2	.	.	.	.	.	.	1	.	.	1	5	.	2	3	.	4	3	.	.	2	1	1	.	2	.	47
Villers-Bocage	.	15	.	.	.	2	.	.	.	.	.	.	2	.	3	.	3	.	.	4	.	5	.	.	.	2	2	.	.	2	2	42
Doullens	.	12	1	.	.	6	.	.	.	.	.	.	2	3	.	4	.	.	1	7	1	5	.	.	2	3	1	.	.	2	.	50
Quesnoy	.	35	.	0	.	8	2	.	.	.	.	.	.	2	2	3	10	.	2	1	2	3	3	.	.	2	1	.	.	3	.	79
Abbeville	0	13	.	1	2	4	1	.	.	.	.	.	3	2	.	1	4	.	1	4	.	8	6	.	.	1	0	.	.	2	.	54
Forest-l'Abb. (h. b.)	.	12	.	2	.	4	.	.	.	.	.	1	4	2	.	.	9	.	1	4	0	7	4	.	.	3	1	2	.	2	.	58
St-Valery-s.-Somme	.	15	.	2	.	4	1	.	.	.	.	2	2	1	.	1	4	.	0	4	.	3	4	.	.	3	.	2	.	1	.	49
Aumale	.	16	.	.	.	6	.	.	.	.	.	.	4	3	.	3	.	3	.	8	10	5	.	.	.	4	.	.	.	2	5	69
Blangy	.	13	.	6	.	8	.	.	.	.	.	.	4	.	.	4	.	3	1	4	2	4	4	.	.	7	.	.	5	.	3	68
Aigneville	.	17	.	2	.	6	1	.	.	.	.	2	1	1	.	4	5	.	1	4	3	10	4	.	.	2	1	.	.	9	.	73
Eu	.	22	1	.	.	5	1	.	.	.	1	2	2	.	.	6	1	.	0	7	.	5	4	.	2	1	3	.	2	.	11	76
Londinieres	.	16	.	2	.	9	.	.	.	.	.	2	2	.	.	.	2	2	1	7	10	6	2	.	.	4	.	.	4	.	3	72
Dieppe	.	22	.	.	.	7	0	.	.	.	.	2	4	1	.	4	1	1	.	2	3	.	1	.	.	3	0	.	4	.	15	70
Bosc-le-Hard	.	23	.	1	1	11	0	.	.	.	.	1	6	7	.	.	.	2	1	7	3	3	11	.	1	4	1	0	2	.	.	85
Longueville	.	25	.	1	1	12	0	.	.	.	.	3	5	4	.	3	0	1	1	6	4	3	8	.	0	6	2	.	.	3	15	103
St-Valery-en-Caux	.	22	.	1	.	15	2	.	.	.	.	1	2	2	.	5	2	1	1	3	1	.	1	.	.	7	1	.	4	.	3	74
Goderville	.	17	.	1	1	11	0	.	.	.	.	2	1	1	.	1	2	1	1	5	2	2	.	.	.	1	2	.	6	.	3	60
BASSIN DE LA SEINE.																																
Bassin de l'Yonne.																																
Bas-Follin	12	6	2	15	.	6	18	10	.	.	.	.	4	4	9	8	3	.	15	.	24	20	12	1	.	.	.	5	.	5	10	188
La Croisette	13	8	1	13	.	6	14	5	.	.	.	.	2	2	5	6	3	1	12	.	27	10	10	2	.	.	1	3	.	4	18	166
Pommoy	16	8	23	.	6	20	19	.	.	.	.	1	1	6	8	6	4	21	.	39	.	33	6	.	.	4	4	.	6	5	4	230
Les Settons	8	20	5	6	4	5	10	18	.	.	.	.	.	3	6	8	2	.	13	.	20	13	12	2	2	.	1	0	.	4	5	167
Château-Chinon	13	11	3	9	.	3	22	9	.	.	.	.	4	2	3	5	1	4	9	.	14	15	7	2	0	1	5	9	.	4	5	160
La Colancelle	3	10	6	10	3	6	11	2	.	.	.	.	.	7	3	8	1	2	3	.	9	6	2	3	.	1	8	0	.	1	1	106
Saulieu	12	.	9	1	2	11	.	.	.	.	.	1	5	5	9	6	1	5	.	14	3	13	3	2	1	.	7	.	4	5	2	120
Vitteaux	5	4	11	12	.	6	16	1	.	.	.	1	5	2	9	0	.	5	2	3	7	13	2	1	5	.	12	.	1	1	5	129
Époisses	7	10	13	4	1	5	9	6	.	.	.	.	2	4	5	5	1	.	6	.	6	5	5	1	2	0	2	2	.	3	1	105
Semur	11	13	10	4	1	3	6	10	.	.	.	1	3	2	1	6	1	.	4	0	8	6	5	1	1	.	1	1	.	1	6	106
Montbard	8	9	6	.	4	.	9	.	.	.	.	.	4	3	4	.	.	4	.	5	.	11	.	9	1	.	.	.	.	.	.	77
Clamecy (P. C.)	9	8	5	6	2	6	5	.	.	.	.	.	.	1	2	4	.	6	6	.	3	4	14	.	2	.	2	1	.	.	2	88
Vézelay (C. M.)	8	4	18	1	6	6	0	.	.	.	.	3	0	2	9	2	.	4	.	8	5	12	.	1	.	.	.	.	1	3	0	95
Avallon	7	9	3	15	.	5	9	4	.	.	.	.	.	3	2	7	5	.	3	.	5	4	7	2	2	.	2	.	.	2	.	96
Courson	10	6	23	1	6	8	3	.	.	.	.	.	4	0	11	1	.	2	.	6	7	8	.	2	.	.	1	.	.	5	0	104
Massangis	7	.	17	8	3	6	3	.	.	.	.	1	2	7	7	.	.	1	6	6	.	1	.	7	6	.	.	.	.	4	4	96
Ravières	11	28	9	2	6	3	8	.	.	.	.	.	3	3	6	.	.	10	.	4	4	6	1	2	.	3	4	.	1	6	0	120
Tonnerre (P. C.)	16	7	6	19	.	5	6	.	.	.	.	.	7	1	7	2	.	.	5	12	.	7	6	.	2	2	2	.	.	8	.	120
Chailley	18	6	24	2	3	7	.	.	.	.	0	2	2	2	12	.	.	6	1	10	5	11	.	5	4	8	.	.	.	11	5	144
Chessy	16	24	3	20	1	2	1	5	.	.	.	.	1	5	2	8	.	6	.	.	7	4	8	2	5	3	1	1		.	4	129
Chablis (C. M.)	24	6	26	4	4	3	.	.			.	6	3	2	11	.	.	4	.	9	2	9	.	2	.	4	1	.	.	2	2	124
Auxerre (C. M.)	15	4	41	6	6	3	2	.	.	.	0	2	2	3	13	0	.	1	.	3	2	6	.	3	2	3	1	.	0	5	1	126

STATIONS.	1	2	3	4	5	6	7	8	9	10	11	12	13	14	15	16	17	18	19	20	21	22	23	24	25	26	27	28	29	30	31	TOTAL.
Bassin de l'Yonne (suite).																																
Aillant	19	8	27	.	7	4	3	.	.	.	.	1	1	2	5	.	1	2	.	10	4	10	.	1	5	9	1	.	1	4	2	127
Laroche	8	19	14	25	3	1	3	.	.	.	.	.	1	.	4	4	2	1	7	1	2	2	8	.	3	1	1	.	0	.	8	119
Joigny (C. M.)	21	8	26	1	5	5	2	.	.	.	.	4	4	2	7	0	0	9	1	3	2	12	0	4	1	3	1	.	.	1	3	125
St-Julien-du-Sault	20	10	20	1	7	6	.	.	.	.	.	2	3	1	5	.	.	5	.	5	3	8	.	5	14	3	.	.	.	5	3	126
St-Mards-en-Othe	1	8	11	9	.	1	3	5	.	.	.	6	2	3	12	6	0	1	7	7	1	7	4	3	5	8	1	1	.	4	8	127
Villemaur	.	13	6	28	.	2	.	.	.	.	.	.	.	3	2	5	.	.	2	.	2	3	5	5	.	2	19	6	.	.	4	107
Villeneuve-l'Arch.	17	15	18	3	3	4	.	.	.	.	1	2	.	3	4	.	.	2	.	7	2	4	.	2	8	9	.	.	0	0	2	106
Cerisiers	17	8	26	1	5	5	1	.	.	.	1	2	2	1	6	.	.	9	1	8	3	11	.	1	3	7	.	.	.	10	2	130
St-Martin (Sens)	13	18	4	12	1	14	.	1	.	.	.	.	.	3	7	3	.	1	2	.	6	8	14	.	3	27	6	.	.	.	2	155
Bassin de la Seine supérieure.																																
Chanceaux	13	7	3	12	6	4	7	5	1	2	1	1	1	1	11	.	.	.	.	17	3	14	4	.	2	1	1	2	2	5	1	130
Vivey	15	7	7	10	.	4	7	9	.	.	.	0	6	2	2	8	4	14	5	0	8	11	5	.	1	0	5	6	.	2	13	150
Châtillon-s.-Seine	14	11	18	19	1	2	4	7	.	.	.	.	5	1	7	6	1	.	9	.	8	6	7	.	1	2	2	1	.	2	11	145
Vix	13	24	11	9	2	2	6	.	.	.	.	3	2	.	8	2	1	8	0	10	.	11	2	2	.	4	2	.	1	.	2	125
Laignes	6	16	6	15	1	3	8	.	.	.	.	6	2	1	6	.	.	5	.	8	.	10	3	5	.	2	6	.	6	6	1	122
Nicey	6	11	20	.	2	7	7	.	.	.	.	3	1	.	9	.	.	8	.	11	4	4	3	5	.	2	5	.	.	6	1	115
Brion-s.-Ource	12	13	11	10	2	5	2	6	.	.	.	.	7	2	3	2	.	.	7	.	12	7	6	.	4	1	17	.	.	1	4	134
Beurey	24	15	.	10	.	4	7	.	.	.	.	2	2	.	4	1	.	10	.	3	8	12	5	2	.	8	.	.	.	2	3	121
Bar-s.-S. (Saillard)	17	12	9	17	2	2	2	4	.	.	.	.	6	2	3	5	.	.	16	.	5	12	7	.	4	.	3	2	.	.	4	134
La Ferté-s.-Aube	6	.	7	12	7	.	2	9	.	.	.	.	.	.	3	10	3	.	4	2	.	11	7	8	.	5	3	.	.	2	5	106
Bar-s.-Aube	19	8	14	25*	3	2	1	5	.	.	.	.	1	4	4	3	3	.	6	.	6	6	10	1	21	1	19	1	.	1	6	170
Chaumesnil	14	20	20	11	1	2	1	5	.	.	.	.	2	2	3	3	1	.	3	.	4	6	5	.	9	4	7	.	.	1	8	132
Ceffonds	18	16	13	21	1	2	2	4	.	.	.	.	2	1	5	3	.	.	3	1	2	7	9	1	1	1	10	.	.	3	4	131
Margerie	15	15	6	28	4	.	1	2	.	.	.	.	4	2	7	16	.	.	.	.	13	7	.	.	4	2	8	3	.	3	3	143
Sézanne	8	6	6	6	.	1	1	1	.	.	.	.	1	.	1	1	3	.	5	1	6	1	2	3	1	7	7	1	.	.	7	74
Vendeuvre	7	11	17	14	2	3	2	2	.	.	.	.	.	.	4	4	1	.	5	.	5	7	10	.	5	.	11	.	.	.	.	110
Spoy	17	15	20	17	2	.	3	8	.	.	.	.	0	1	1	6	1	.	8	.	6	10	7	1	0	.	9	.	.	0	1	134
Montiéramey	.	7	13	.	44	.	3	5	.	.	.	.	6	3	6	3	5	2	2	2	10	2	2	17	.	.	.	.	.	6	.	138
Barberey	14	14	2	22	.	.	6	3	.	.	.	.	3	.	3	6	.	.	6	1	3	5	10	.	3	9	6	.	.	.	18	134
Villacerf	.	10	.	22	.	.	6	.	.	.	.	.	.	.	.	12	.	.	2	.	11	3	10	4	1	7	4	.	.	.	1	93
Pavillon	9	13	7	24	1	1	7	1	.	.	.	.	3	5	2	7	.	.	6	2	7	3	9	.	9	13	7	.	.	.	2	138
Fay	6	12	7	21	.	4	0	0	.	.	.	1	2	1	4	2	.	1	5	3	5	3	7	.	2	7	6	2	.	0	3	104
Conflans-s.-Seine	6	12	6	14	4	3	2	.	.	.	.	.	4	3	3	3	.	.	6	4	4	5	7	.	4	17	11	.	.	1	10	129
Soligny	11	15	5	23	6	3	1	.	.	.	.	.	3	.	.	7	.	.	6	.	10	2	6	.	2	8	8	3	.	.	3	122
St-Maurice-aux-R.H.	17	6	22	1	5	1	0	.	.	.	1	2	1	6	4	1	.	4	2	5	6	5	.	2	6	7	0	.	0	3	1	106
Bassin de la Seine, entre Montereau et le confluent de l'Oise.																																
Courbeton	7	9	3	21	.	20	.	.	.	.	.	.	.	2	.	.	.	.	4	2	3	3	9	.	4	3	8	.	.	.	2	100
Melun (P. C.)	5	5	2	10	.	21	.	.	.	.	.	.	.	4	.	.	.	0	2	3	4	3	6	.	1	3	4	0	.	2	2	77
Paris (Passy)	3	6	.	8	.	22	.	.	.	.	.	.	1	2	.	.	1	.	3	5	2	4	6	.	.	10	3	4	.	.	.	80
Paris (Montm.)	4	.	5	.	.	26	.	.	.	.	0	.	2	1	0	2	.	2	1	4	2	10	.	0	9	1	5	.	1	0	.	75
Trappes	0	7	0	8	.	9	1	.	.	.	.	.	0	4	.	.	.	1	0	8	6	3	6	.	2	8	4	0	0	1	0	69
Saclay	0	1	0	11	.	12	.	.	.	.	.	.	1	2	.	0	1	1	0	5	6	5	4	0	3	5	2	0	0	2	.	62
Satory	0	4	.	8	.	13	0	.	.	.	.	0	2	1	.	.	.	1	0	7	9	2	5	.	2	7	4	.	.	1	.	66
Versailles (eaux)	.	6	0	9	.	13	1	.	.	.	.	.	2	1	.	.	.	3	.	5	10	4	4	.	1	7	2	1	1	0	0	69
Bassin de la Marne.																																
Langres (plateau)	11	8	8	10	.	4	4	8	.	.	.	.	3	3	2	7	.	2	7	.	10	6	4	.	3	1	4	2	.	3	3	113
Marac	10	11	20	8	4	3	2	7	.	.	.	.	2	3	2	5	1	10	10	0	11	10	4	0	3	3	3	1	.	1	10	144

STATIONS.	1	2	3	4	5	6	7	8	9	10	11	12	13	14	15	16	17	18	19	20	21	22	23	24	25	26	27	28	29	30	31	TOTAL.
Bassin de la Marne (suite).																																
Richebourg	9	12	5	11	3	4	1	19	.	.	.	.	2	3	3	6	.	.	15	0	14	7	5	3	3	1	1	15	.	1	11	154
Chaumont (E. N.)	5	9	10	5	0	2	7	.	.	.	.	3	2	1	5	.	.	5	1	9	3	7	3	4	8	3	5	.	0	2	0	101
Colombey	11	12	7	10	1	7	2	8	.	.	.	1	6	4	5	4	3	.	7	.	9	9	6	1	8	1	13	1	.	1	9	146
Andelot	15	7	14	9	2	3	3	3	.	.	.	0	3	3	2	2	.	.	4	1	9	8	4	.	3	1	6	2	.	1	10	115
Joinville	12	9	4	13	.	6	0	3	.	.	.	.	3	3	4	4	.	.	5	1	7	9	7	.	.	4	18	5	.	3	3	123
Saint-Ron	2	5	5	7	1	2	2	.	.	.	.	.	5	2	3	2	1	5	.	4	1	4	1	1	1	3	4	1	.	1	1	64
Vassy	20	11	8	19	.	.	2	8	.	.	.	.	3	3	5	4	1	.	4	0	8	8	9	0	2	.	15	.	1	14	13	158
St-Dizier (la Neuve)	10	3	15	10	.	3	5	.	.	.	.	2	4	.	8	4	.	3	5	12	.	8	2	1	4	9	.	.	3	17	.	128
Trampot	10	9	10	10	.	11	.	4	.	.	.	.	4	.	7	4	.	.	7	.	13	.	18	.	.	.	12	.	.	.	28	148
Demange-aux-Eaux	20	6	8	7	3	3	5	.	.	.	.	.	7	.	9	6	0	.	.	4	3	7	3	.	.	2	.	1	.	.	3	97
Bar-le-Duc (P.C.)	26	9	9	22	6	1	1	1	.	.	.	.	3	1	2	7	0	1	3	3	13	7	3	2	5	1	1	3	.	1	7	138
Vavray-le-Petit	12	12	17	29	0	0	0	.	.	.	.	.	9	3	2	6	8	.	5	3	9	4	4	.	2	4	12	.	.	2	1	144
Sermaize	12	11	7	12	3	.	3	0	.	.	.	0	6	1	3	5	3	.	5	3	7	4	3	1	2	7	12	1	.	2	1	124
Thiéblemont (P.C.)	.	10	15	27	3	.	.	.	.	.	.	.	3	.	2	5	.	.	1	2	11	.	6	.	3	2	9	.	2	2	1	104
Vitry-le-François	15	5	28	4	.	.	.	.	.	.	.	6	2	2	9	.	.	2	.	10	.	7	1	2	3	12	.	.	1	.	1	112
Moivre	2	4	12	25	10	.	.	.	.	.	.	.	5	4	4	10	4	.	4	6	8	6	5	2	6	9	9	2	2	4	3	146
Châlons (E. N.)	15	5	4	30	4	22	4	.	.	.	.	.	9	2	2	.	2	.	3	8	.	3	8	1	2	5	7	1	.	4	17	158
Sommesous	8	4	13	5	0	2	8	.	.	.	0	4	4	2	2	0	.	4	1	10	3	3	1	1	4	9	3	.	1	6	1	99
Épernay	8	5	4	24	0	0	0	.	.	.	.	.	2	1	4	1	1	.	5	4	4	2	3	0	.	4	3	0	.	10	14	100
Montmort	7	6	5	38	2	1	1	1	.	.	.	.	1	1	2	2	.	.	2	2	9	3	5	1	.	3	10	.	.	4	2	108
Montmirail	10	11	4	19	.	.	4	.	.	.	.	.	5	.	.	4	4	3	3	12	6	7	6	1	3	2	8	2	.	.	5	119
La Ferté-s.-J. (Biez)	4	2	1	16	.	6	1	0	.	.	.	0	3	12	1	0	1	.	9	5	3	2	7	.	.	5	3	3	.	3	1	88
Meaux. (P. C.)	3	.	.	11	.	16	.	.	.	.	.	.	.	2	.	.	.	.	5	5	2	.	5	.	7	.	7	.	.	2	2	67
Touquin	4	.	.	33	.	.	12	.	.	.	.	.	.	.	6	.	.	.	22	.	.	4	13	2	.	9	20	10	.	6	3	145
Parc St-Maur (Obs^{re})	2	2	.	16	.	16	.	.	.	.	.	.	0	1	0	0	.	1	3	5	1	7	7	.	2	8	3	.	.	3	1	77
Bassin de l'Aisne.																																
St-Mard-s.-le-Mont.	8	19	34	.	.	1	.	.	.	.	.	6	2	2	6	.	.	4	2	11	5	5	.	1	2	3	.	.	5	.	.	116
Auzéville	6	7	16	25	.	2	.	.	.	.	.	2	.	1	4	1	.	.	2	7	6	1	2	.	1	5	.	.	.	1	.	89
St^{e}-Menehould (P.C.)	6	16	25	.	.	.	.	.	.	.	.	2	1	1	3	8	.	2	0	8	1	3	.	.	2	1	.	.	2	.	.	81
Côte de Biesmes	5	14	19	0	.	.	.	.	.	.	.	2	1	1	2	2	.	.	3	9	.	3	2	1	2	0	7	.	2	.	.	75
Grandpré	3	35	25	.	.	.	.	.	.	.	.	2	1	1	.	.	.	6	1	9	1	4	.	.	2	.	.	.	4	3	4	101
Vouziers	12	3	.	30	.	.	.	.	.	.	.	.	.	5	.	.	.	.	11	.	7	.	3	.	.	.	.	.	.	.	.	71
Signy-l'Abbaye	2	6	2	13	.	1	.	.	.	.	1	.	.	.	.	.	2	0	6	15	5	5	.	2	1	8	1	1	.	1	1	73
Remaucourt	3	2	1	19	.	.	.	.	.	.	.	4	2	2	.	.	2	1	9	14	4	9	1	.	2	2	19	.	.	3	3	102
Nanteuil	3	.	4	14	.	.	.	.	.	.	.	.	4	.	.	.	.	.	12	9	4	4	.	.	.	4	3	.	.	2	2	65
Berry-au-Bac	4	2	.	32	.	2	.	0	.	.	.	.	1	.	.	.	5	.	12	2	5	4	6	1	1	18	8	0	.	2	13	119
Courtisols	14	8	5	25	.	.	.	.	.	.	.	.	.	4	.	3	3	.	.	.	.	15	5	.	.	.	3	3	.	2	.	90
La Croix-en-Champ	16	5	9	28	7	.	.	.	.	.	.	.	3	2	2	3	1	2	1	1	7	1	0	1	.	2	1	.	.	2	.	94
Suippes	12	4	3	25	3	.	.	.	.	.	.	.	6	.	1	2	4	5	4	2	6	2	.	.	1	1	.	.	.	2	2	85
Reims (P.C.)	7	5	5	22	.	1	.	.	.	.	.	.	3	1	.	.	3	1	10	1	4	5	5	.	.	3	3	.	.	.	5	84
Fismes	3	.	1	27	.	2	0	.	.	.	.	.	.	4	.	.	1	.	12	3	2	1	4	.	1	2	4	.	.	5	3	76
Vauxrot (Soissons)	5	1	.	10	2	8	.	.	.	.	.	.	3	3	1	3	7	.	10	2	4	4	1	.	.	8	4	3	.	2	2	83
Bassin de l'Oise.																																
Aouste	3	5	3	11	.	.	.	.	.	.	.	1	2	.	.	.	2	.	5	9	7	4	.	.	2	9	2	.	.	1	3	69
Hirson	4	1	.	21	2	6	1	.	.	.	.	.	5	12	1	2	.	13	2	4	9	4	4	.	.	8	5	1	.	1	15	121
Montcornet	6	1	.	25	1	2	.	.	.	.	.	1	3	2	.	.	.	5	4	4	7	7	6	.	.	3	12	.	.	.	4	95

STATIONS.	1	2	3	4	5	6	7	8	9	10	11	12	13	14	15	16	17	18	19	20	21	22	23	24	25	26	27	28	29	30	31	TOTAL.
Bassin de l'Oise (suite).																																
Laon (P. C.)	.	.	3	.	3	3	.	.	.	.	.	1	4	.	4	.	2	2	.	2	0	4	25	.	7	11	1	4	1	1	2	80
Lassigny	.	2	.	4	4	1	.	.	.	.	.	.	1	3	.	0	2	4	0	2	7	0	1	.	.	4	3	6	.	2	3	49
Venette	1	3	.	18	1	6	.	.	.	.	.	1	.	2	1	1	1	.	3	5	.	7	5	.	.	5	3	.	.	2	.	65
Maignelay	3	.	6	0	1	0	.	.	.	.	1	2	1	0	.	19	1	5	6	4	5	12	.	2	5	5	.	.	5	0	6	89
Lihus	0	18	1	8	.	8	.	.	.	.	.	0	1	2	0	.	29	1	2	4	2	3	7	.	.	4	5	1	.	1	3	100
Beauvais (E. N.)	1	13	.	10	.	6	.	.	.	.	.	.	1	1	1	1	9	1	1	8	3	5	6	.	0	2	4	1	.	2	1	77
Noailles	1	12	.	9	0	7	.	.	.	.	.	.	1	.	1	.	6	.	1	8	1	11	5	.	.	2	4	.	.	2	2	74
Bresles	.	10	.	20	.	5	0	.	.	.	.	.	1	3	0	0	4	.	3	5	0	11	5	.	.	2	7	2	.	.	5	83
Senlis	.	4	.	8	.	12	0	.	.	.	.	.	0	0	1	0	4	.	7	18	7	4	7	.	10	7	3	0	6	1	.	99
Pontoise	.	7	.	13	.	16	.	.	.	.	.	.	2	.	.	1	.	1	2	4	2	2	5	.	1	5	1	.	1	0	.	66
Bassin du Loing.																																
Moutiers	12	18	6	31	2	3	2	.	.	.	.	.	.	4	3	7	.	.	2	2	4	5	6	.	4	2	1	.	.	1	6	121
Champoulet	9	18	7	18	.	.	3	.	.	.	.	.	3	3	.	4	.	.	1	4	4	4	3	.	7	3	.	.		.	10	101
Rogny (P. C.)	7	14	5	13	1	1	4	.	.	.	.	.	0	5	3	2	.	.	4	5	1	4	4	.	9	3	1	.	.	.	15	101
Tannerre	18	6	22	1	6	10	2	.	.	.	.	3	3	3	8	.	3	5	1	9	5	9	.	4	5	0	2	.	1	11	2	139
Combreux	11	7	.	20	2	3	2	1	.	.	.	0	1	10	4	1	.	.	3	10	.	5	4	.	.	3	11	6	0	5	2	111
Courpalet	12	11	11	25	6	6	3	.	.	.	.	.	.	8	3	3	.	.	6	.	.	5	4	5	3	8	7	4	1	.	5	136
Charny	18	7	23	2	1	.	.	.	.	.	.	.	6	3	5	1	.	3	.	10	5	7	.	6	4	4	1	.	1	7	4	118
Château-Renard	.	4	.	4	1	2	.	.	.	.	.	.	3	3	2	.	.	.	5	2	.	1	4	.	1	4	4	.	.	1	4	45
Savigny	14	3	13	9	4	4	0	.	.	.	1	1	1	8	4	.	.	8	.	6	0	7	.	8	10	16	.	.	.	9	2	125
Nemours	11	14	2	28	.	7	.	.	.	.	.	.	.	7	3	.	.	.	2	.	6	1	6	.	.	8	4	6	.	1	4	110
Région de la Beauce et bassin de l'Eure.																																
Neuville-aux-Bois	6	8	7	7	8	5	.	.	.	4	4	1	4	5	3	1	2	.	1	5	5	1	1	5	4	.	3	.	2	4	1	97
Pithiviers	12	8	.	9	.	4	.	.	.	.	5	.	.	.	.	.	.	3	.	.	.	.	.	.	4	.	9	11	7	5	6	84
Malesherbes	9	7	.	13	.	7	.	.	.	.	.	.	.	7	.	.	2	.	.	7	.	.	10	.	.	.	13	.	.	.	6	80
Étampes	.	7	.	2	.	3	.	.	.	.	.	.	.	.	.	.	.	.	.	4	.	1	7	.	.	8	4	.	.	.	5	41
Dourdan	3	4	.	8	1	15	.	.	.	.	.	.	.	2	0	0	.	.	3	5	3	3	9	.	.	2	3	1	.	1	5	68
La Loupe	3	2	.	0	.	7	1	.	.	.	.	.	.	2	2	3	.	.	1	4	4	4	.	.	.	2	1	.	.	3	2	41
Courville	4	1	.	.	4	3	.	.	.	.	.	.	.	2	1	5	.	.	.	4	2	2	6	.	.	3	2	0	.	2	5	45
Nogent-le-Roi	2	4	.	1	.	4	1	.	.	.	.	.	.	.	.	8	.	.	1	2	1	7	1	.	.	.	5	.	.	.	19	54
Rambouillet	3	5	.	18	.	7	.	.	.	.	.	.	.	2	4	.	.	.	.	5	2	4	9	.	.	5	.	2	.	.	4	70
Le Perray	1	5	.	14	.	6	1	.	.	.	.	.	2	4	.	1	0	2	0	7	3	3	9	.	1	9	3	0	1	1	.	73
F^t de Bonsmoulins	3	39	.	11	1	8	1	.	.	.	.	.	0	2	2	3	3	.	1	7	0	5	3	.	.	1	3	.	0	7	5	105
Forêt du Perche	3	40	6	2	5	1	.	.	.	.	.	.	2	4	3	.	.	1	3	5	6	1	.	.	.	1	.	.	4	3	.	90
Senonches	3	6	.	2	1	9	2	.	.	.	.	.	.	1	1	3	.	.	5	.	.	3	8	3	.	2	.	1	1	2	7	60
Brézolles	7	8	.	2	1	4	1	.	.	.	.	.	1	2	2	3	4	.	.	5	1	4	5	.	.	2	.	.	.	8	6	66
Dreux	.	4	.	7	.	8	3	.	.	.	.	.	0	4	.	3	.	2	.	5	.	2	5	.	.	2	.	.	.	15	6	66
Saint-André	7	8	.	4	.	8	1	3	.	.	.	.	.	2	1	2	.	.	.	3	2	2	3	.	.	.	3	.	.	4	3	55
Évreux (P. C.)	12	3	1	3	6	6	0	.	.	1	.	0	2	4	2	.	.	0	6	5	7	5	.	.	0	10	1	.	0	.	4	78
Pacy-sur-Eure	3	7	.	.	.	.	.	13	.	.	.	.	.	.	.	.	.	.	.	.	9	.	10	.	.	.	7	.	.	.	5	54
Bassin de la Seine inférieure, au-dessous du confluent de l'Oise.																																
Laigle	2	37	.	7	0	8	3	.	.	.	.	.	.	1	2	3	5	.	2	8	.	7	.	.	.	2	.	.	1	8	8	104
Rugles	2	36	.	5	1	8	2	0	.	.	.	.	.	1	2	3	0	.	2	6	0	6	4	.	.	2	1	.	.	20	3	104
Beaumont-le-Roger	21	.	5	.	.	13	.	.	.	.	.	.	1	.	.	.	.	.	.	15	9	5	.	.	.	10	.	.	5	5	.	89
Brionne	1	32	.	1	1	13	3	.	.	.	.	.	0	3	.	2	5	.	.	5	4	9	2	.	.	.	13	.	.	3	0	97
Bourgtheroulde	1	31	.	0	3	9	1	0	.	.	.	1	.	3	.	.	9	.	2	1	4	6	4	.	.	1	7	.	.	5	.	88

STATIONS.	1	2	3	4	5	6	7	8	9	10	11	12	13	14	15	16	17	18	19	20	21	22	23	24	25	26	27	28	29	30	31	TOTAL.
Bassin de la Seine inférieure, au-dessous du confluent de l'Oise (suite).																																
Gournay	.	4	.	.	.	5	.	.	.	.	.	4	.	5	.	.	.	.	3	2	14	6	.	.	.	4	.	.	8	.	.	55
Forges	.	9	9	.	10	.	4	2	.	.	.	.	3	3	2	.	.	.	.	9	5	3	.	.	.	5	1	3	.	5	.	73
Buchy	.	14	.	3	1	9	.	.	.	.	.	2	2	2	.	2	4	3	0	8	5	3	5	.	.	9	.	.	4	.	1	77
Elbeuf	.	2	.	1	.	7	0	.	.	.	.	0	0	2	.	5	1	0	0	3	6	4	6	.	0	3	7	.	3	1	.	51
Rouen (île Lacroix)	.	26	.	8	.	9	.	.	.	.	.	2	2	9	.	.	.	4	1	11	6	4	4	.	.	6	1	.	11	.	.	104
Yvetot	.	27	.	1	1	10	1	.	1	.	.	2	4	11	.	1	.	1	2	10	4	1	4	0	.	8	1	0	3	0	7	100
La Hève (sémaph.)	.	8	14	.	.	19	2	.	.	.	.	1	?	.	.	.	6	1	2	2	.	5	.	.	.	.	5	.	.	5	.	70?
Sanvic (le Havre)	.	17	1	.	.	22	3	.	.	.	.	.	2	.	1	7	3	0	7	1	2	.	.	.	.	1	4	.	3	2	1	77
BASSINS ENTRE LA SEINE ET LA POINTE DE BRETAGNE.																																
Bassins de la Touque, de la Dive, de l'Orne, de la Vire et de la Douve.																																
Gacé	2	27	.	3	3	22	5	0	.	.	.	0	0	2	.	2	1	1	2	8	1	11	3	.	1	3	3	.	1	18	2	121
Lisieux	.	17	.	3	1	19	1	.	.	.	.	1	0	2	.	.	.	2	.	9	.	11	.	.	.	5	1	.	4	5	1	82
Pont-l'Évêque	.	13	.	4	3	17	3	.	.	.	.	2	2	1	.	.	.	4	.	8	6	4	.	.	.	2	1	.	3	9	3	85
Trouville	0	9	.	1	2	17	1	.	.	.	.	1	1	0	.	4	1	2	1	6	6	2	.	.	0	7	1	.	3	.	1	66
St-Ouen-le-Pin	.	8	.	2	2	11	1	.	.	.	.	2	0	1	.	0	.	0	.	7	10	3	1	.	.	2	0	.	3	1	9	62
Champ-Haut		31	.	.	8	19	3	.	.	.	.	.	.	.	.	.	8	.	.	8	.	9	.	.	.	3	.	.	.	9	.	99
Sées	1	26	.	10	1	26	2	.	.	.	.	.	0	1	0	1	2	.	0	6	4	.	4	.	1	1	1	.	1	7	4	99
Argentan	.	15	0	1	.	12	4	.	.	.	.	.	.	1	0	1	0	0	0	1	1	4	1	.	.	1	2	0	3	9	1	59
Flers	6	.	.	.	.	.	.	.	.	.	.	2	1	.	.	.	.	.	6	10	9	.	.	1	.	6	1	.	10	3	10	65
Lénault	.	4	.	.	2	3	1	.	.	1	.	.	.	.	1	.	.	.	.	2	1	.	.	.	.	.	5	.	6	5	.	30
Pierrefitte	1	6	.	.	3	7	1	.	.	.	.	3	.	.	.	.	.	2	.	7	4	1	.	.	5	6	.	.	9	0	5	61
Roncamps	.	5	.	6	8	6	2	.	.	.	.	4	.	0	.	4	.	2	4	.	14	8	1	.	5	7	1	.	7	9	4	97
Ste-Honorine-du-F.	.	2	.	5	2	12	1	.	.	.	.	1	1	.	.	2	0	1	0	7	6	1	1	.	2	3	0	.	9	1	7	64
Caen (P. C.)	1	.	.	3	15	1	.	.	.	.	.	1	.	.	.	.	.	2	3	1	14	.	.	2	3	1	1	.	4	1	1	54
Ouistreham	.	2	1	4	4	8	.	.	.	.	.	.	.	.	.	1	.	2	.	5	4	6	.	.	1	6	2	.	2	.	7	55
Ver	.	1	1	.	.	7	4	.	.	.	.	1	.	.	.	.	3	.	4	4	2	4	.	.	.	1	1	1	1	5	.	40
Bény-Bocage	.	1	5	3	.	3	7	3	.	.	.	6	.	.	.	.	1	4	3	8	.	.	.	.	5	10	1	.	3	4	11	78
Saint-Sever	.	.	.	11	.	7	.	.	.	.	.	.	.	.	.	.	.	3	2	24	8	.	.	.	.	4	.	.	7	6	3	75
Trévières	.	.	.	1	1	5	5	10	3	.	1	.	6	5	3	.	1	8	3	8	3	.	.	0	3	3	9	.	10	0	.	88
Isigny	.	.	.	.	1	15	.	.	.	.	.	2	.	.	.	4	2	.	2	5	3	.	.	.	4	7	1	.	15	.	.	61
Ste-Marie-du-Mont	.	1	.	.	1	13	1	.	0	.	.	.	0	.	.	0	3	.	2	7	0	2	0	.	3	2	3	1	.	10	.	48
Cherbourg	.	5	.	.	.	7	5	.	.	.	.	.	.	.	.	.	2	.	1	8	.	2	.	.	.	.	.	1	1	4	.	36
La Hague	.	6	.	.	.	4	4	.	.	.	.	.	.	.	.	.	.	.	.	9	.	4	.	.	.	.	.	1	.	1	.	29
Bassins entre le cap de la Hague et la Pointe de Bretagne.																																
Landivy	.	4	.	.	2	4	3	.	.	.	.	.	.	.	.	.	.	.	1	14	3	3	6	.	1	.	3	.	.	3	19	66
Louvigné-du-Désert	.	2	1	1	1	5	.	.	.	.	.	.	.	1	.	.	1	0	0	15	6	2	2	.	.	1	.	.	1	15	5	59
Fougères	.	4	.	3	1	5	1	.	.	.	.	.	.	.	.	.	0	1	.	13	6	2	1	.	1	4	0	.	2	18	.	62
St-Marc-s-Couesnon	.	5	.	3	.	6	.	.	.	.	.	.	.	.	.	.	.	1	.	11	4	2	4	.	1	2	.	.	2	9	10	60
Sens-de-Bretagne	.	.	.	3	1	20	.	.	.	.	2	.	.	.	.	6	1		4	.	.	.	5	.	.	4	.	.	.	7	11	64
Bazouges	0	9	.	2	1	12	.	.	.	.	.	.	.	.	.	.	1	1	.	6	7	.	2	.	.	6	0	0	3	2	8	60
Antrain	.	9	.	4	0	10	.	.	.	.	.	.	.	.	.	0	4	1	.	6	11	1	3	.	0	14	.	.	2	4	6	75
Trans	.	7	.	1	1	9	.	.	.	.	.	0	.	.	.	0	1	1	0	6	9	4	5	.	1	5	0	.	3	1	3	57
Bécherel	1	4	.	2	1	10	.	.	.	.	.	.	.	.	.	.	.	.	.	4	2	3	.	.	.	6	.	.	3	.	.	36
Hédé	.	6	.	3	1	7	.	.	.	.	.	.	.	.	.	0	0	0	.	4	4	1	1	.	.	6	.	.	3	1	2	39
Saint-Domineuc	0	5	.	1	3	7	0	0	.	.	.	.	.	.	.	.	1	1	.	3	8	1	2	.	0	6	0	.	3	0	.	42
Dol	0	5	1	3	1	7	.	.	.	.	.	0	.	.	.	0	0	.	.	1	5	2	3	.	.	3	.	.	4	.	6	41

STATIONS.	1	2	3	4	5	6	7	8	9	10	11	12	13	14	15	16	17	18	19	20	21	22	23	24	25	26	27	28	29	30	31	TOTAL
Bassins entre le cap de la Hague et la Pointe de Bretagne (suite).																																
St-Jouan-des-Guérets.	6	3	.	0	5	3	.	.	.	.	.	.	1	.	.	2	6	3	0	6	2	1	1	3	3	6	.	.	4	.	3	59
St-Méloir des Ondes	3	5	.	1	3	9	.	0	0	.	.	.	.	.	.	1	2	2	0	6	4	.	1	.	1	4	.	.	4	0	.	47
Saint-Servan.....	12	0	0	0	2	11	.	.	0	.	.	0	.	.	.	1	6	1	0	4	2	0	1	.	1	3	0	.	4	0	0	48
VERSANT DE L'OCÉAN.																																
PETITS BASSINS DU SUD DE LA BRETAGNE.																																
Pte Saint-Mathieu..	.	1	3	.	.	2	.	.	.	.	.	.	.	.	.	.	.	.	.	3	.	4	.	.	.	2	.	.	.	.	.	15
Brest (Obsre)	0	5	.	.	5	0	1	.	.	.	.	.	.	.	.	.	1	.	6	0	2	1	.	.	2	.	.	3	0	.	0	26
Goarem-Liziard ...	1	.	5	.	.	2	.	.	.	.	.	.	.	.	.	.	1	.	.	12	.	10	2	.	.	.	.	.	.	.	3	36
Carhaix	.	1	.	1	6	.	.	.	.	.	.	.	.	.	.	2	.	.	8	1	3	2	.	.	.	2	.	2	.	.	.	28
La Feuillée	.	.	4	.	.	3	.	.	.	.	.	.	.	.	.	.	.	.	.	12	.	2	.	.	.	3	.	.	2	.	.	26
Reuniou.....		1	10	.	.	3	.	.	.	.	.	.	.	.	.	.	.	.	.	15	2	4	4	.	.	1	.	.	2	.	3	45
Pénity	3	2	.	.	1	3	.	.	.	.	.	.	.	.	.	.	3	.	.	9	9	.	1	.	.	1	.	4	1	.	.	37
Châteaulin.....	.	2	1	.	.	2	.	.	.	.	.	.	.	.	.	.	.	1	.	.	13	.	6	3	.	.	1	.	.	1	5	35
Gourin.....	.	.	2	.	1	4	.	.	.	.	.	.	.	.	.	2	.	.	.	8	.	4	1	.	.	1	.	.	3	.	.	26
Glomel	.	.	1	1	0	8	1	.	.	.	.	.	.	.	.	.	1	1	.	5	0	2	0	1	.	1	1	.	1	.	.	24
Corlay.....	.	4	1	.	.	1	.	.	.	.	.	.	.	.	.	.	1	.	7	.	1	5	3	.	.	5	1	.	4	.	.	33
Gouarec.....	.	2	1	.	.	10	.	.	.	.	.	.	.	.	.	.	5	.	.	6	2	4	1	.	.	3	.	.	2	.	.	36
Pontivy	9	.	.	1	7	2	.	.	.	.	.	.	.	.	.	.	4	.	.	3	.	.	0	.	.	3	.	1	1	2	.	33
Le Cosquer.....	10	1	.	.	6	5	.	.	.	.	.	.	.	.	.	.	5	.	0	.	12	.	.	.	.	.	4	.	1	3	9	56
Locminé	31	.	.	1	10	.	1	.	.	.	.	.	.	.	.	4	0	.	.	12	1	.	.	.	4	9	.	.	.	.	.	73
Plouay.....	.	4	1	.	.	6	.	.	.	.	.	.	.	.	.	.	6	2	.	.	5	1	5	1	.	.	.	.	.	.	2	33
Hennebont.....	.	5	0	.	1	10	.	.	.	.	.	.	.	.	.	.	.	6	.	7	1	7	1	.	.	1	.	.	.	.	1	40
Le Lézardeau.....	0	1	1	1	7	.	2	.	.	.	.	.	.	.	.	3	2	0	12	1	9	1	0	.	1	.	.	0	.	0	.	41
Lorient (P. C.)....	2	3	8	4	7	4	4	.	.	.	.	2	5	.	.	.	.	12	8	3	.	.	.	5	1	1	.	5	4	.	.	78
Le Grognon (Groix).	.	.	.	.	.	8	.	.	.	.	.	.	.	.	.	.	3	1	.	5	.	1	1	.	.	.	2	.	.	.	.	21
Auray	18	1	.	.	15	1	4	3	.	.	.	.	.	.	.	.	.	.	.	1	.	.	.	.	.	.	1	.	.	4	.	48
Vannes	4	1	.	1	4	3	.	3	.	.	.	.	.	.	.	.	.	.	.	8	5	5	.	.	.	3	.	.	.	.	.	37
Palais (Belle-Ile)...	.	4	.	2	.	7	.	.	.	.	.	.	.	.	.	.	3	.	1	5	1	2	2	.	.	1	.	.	.	2	.	30
Er-Hastellic	.	5	.	1	.	7	.	.	.	.	.	.	.	.	.	.	2	2	.	3	.	1	1	.	.	1	1	.	.	.	.	24
BASSIN DE LA VILAINE.																																
Erbrée	.	8	.	2	2	4	1	0	.	.	.	.	.	.	.	4	1	1	.	9	12	6	2	.	1	5	.	.	3	14	.	75
Vitré	.	8	.	1	1	7	2	.	.	.	.	.	.	.	.	6	0	1	.	9	6	3	4	.	1	1	0	.	3	5	.	60
St-Christophe-d.-B.	.	7	1	.	1	5	1	0	0	.	.	.	.	.	.	1	.	1	0	9	2	3	3	0	1	0	.	.	3	5	.	42
Châteaubourg.....	1	7	.	1	1	7	0	.	.	.	.	.	.	.	.	1	1	.	.	7	2	1	3	0	1	1	.	.	2	6	.	42
Le Boulet	2	9	0	4	1	8	.	.	.	.	.	.	.	.	.	.	1	1	1	5	2	.	3	.	.	6	.	.	3	5	.	51
Rennes (P. C.)....	2	13	.	1	3	6	.	.	.	.	.	.	.	.	.	.	.	1	.	4	2	1	2	.	.	4	.	.	2	4	.	45
Saint-Méen.....	13	5	1	1	1	0	0	.	.	.	.	.	.	.	.	.	3	0	.	.	3	1	1	.	0	11	.	.	1	0	.	41
Montauban	3	5	.	3	2	11	0	.	.	.	.	.	.	.	.	.	1	.	.	5	1	3	1	.	.	9	.	.	3	1	.	48
Montfort.....	1	5	1	1	5	8	1	.	.	.	.	.	.	.	.	.	.	1	.	5	1	2	1	.	.	4	0	2	2	6	.	46
La Guerche.....	.	10	.	.	1	9	3	.	.	.	.	.	.	.	.	2	.	1		7	3	.	4	.	1	.	.	.	1	0	.	42
St-Jacques-de-la-L.	1	8	.	1	0	4	.	.	.	.	.	.	.	.	.	.	.	0	.	6	4	1	.	.	.	5	.	.	2	4	0	36
Martigné-Ferchaud	2	13	.	.	1	14	7	.	.	.	.	.	.	.	.	1	2	1	0	12	1	2	1	.	1	.	1	.	0	6	.	64
Bain.....	.	10	.	.	1	4	5	.	.	.	.	.	.	.	.	.	1	2	.	7	3	.	.	.	.	.	2	.	1	.	.	37
St-Julien-de-Vouv.	14	.	.	.	4	5	.	.	.	.	.	.	.	.	1	2	.	1	7	.	3	2	.	1	.	2	.	1	.	1	.	43
Guipry.....	.	24	.	.	3	7	3	.	.	.	.	.	.	.	.	.	.	1	.	5	1	2	.	.	.	2	.	.	.	.	3	51

STATIONS.	1	2	3	4	5	6	7	8	9	10	11	12	13	14	15	16	17	18	19	20	21	22	23	24	25	26	27	28	29	30	31	TOTAL.
BASSIN DE LA VILAINE (suite).																																
Plélan	1	9	.	.	4	6	.	.	.	.	.	.	.	.	.	0	1	0	.	8	9	0	1	.	.	4	.	.	4	2	.	49
Plouguenast	.	8	.	.	.	12	.	.	.	.	.	.	.	.	.	.	5	.	.	5	.	4	1	.	.	5	1	.	3	.	.	44
Merdrignac	.	15	5	1	.	5	2	.	.	.	.	.	.	.	.	.	6	.	.	6	.	5	.	.	.	5	.	.	5	.	1	56
Rohan	.	12	.	.	6	.	.	.	.	.	.	.	.	.	.	.	.	.	.	4	.	4	.	.	.	2	.	.	.	.	.	28
Josselin	13	3	.	1	6	.	.	.	.	.	.	.	.	.	.	.	3	.	.	7	3	.	.	.	.	13	.	.	2	.	.	51
Bosméléac	.	8	1	.	1	12	.	.	.	.	.	.	.	.	.	.	4	.	.	4	.	7	1	.	.	3	1	.	.	.	.	42
Ploërmel	6	.	.	.	5	.	.	.	.	.	.	.	.	.	.	1	1	.	3	.	1	.	.	.	.	2	4	.	.	.	1	24
Malestroit	7	.	.	.	7	.	.	.	.	.	.	.	.	.	.	.	.	.	4	.	1	1	.	.	1	1	.	.	.	.	.	22
Redon	3	11	.	.	4	1	.	.	.	.	.	.	.	.	.	.	.	.	.	5	2	.	.	.	.	3	.	1	2	3	.	35
Melneuf	.	6	.	.	1	3	.	1	.	.	.	.	.	.	.	1	.	.	.	9	.	2	2	.	.	0	2	.	1	0	1	30
La Roche-Bernard	13	.	.	.	7	1	.	.	.	.	.	.	.	.	.	.	.	.	5	.	4	.	.	.	1	2	.	3	.	5	.	41
Phare du Four	.	1	.	.	.	7	.	.	.	.	.	.	.	.	.	.	.	.	.	3	.	.	1	.	.	.	.	.	.	2	4	18
BASSIN DE LA LOIRE.																																
Bassin de la Loire supérieure.																																
Saint-Paulien	.	.	7	7	14	3	2	.	.	.	.	.	.	2	2	.	.	.	.	2	2	3	4	1	3	6	9	3	.	.	.	70
Tence		.	0	.	3	15	4	2	.	.	.	.	1	11	2	.	2	4	4	4	2	2	.	.	.	1	2	.	.	.	11	70
La République	.	.	.	5	1	4	6	1	.	.	.	.	6	9	5	1	0	.	3	2	2	3	4	5	0	9	6	2	1	.	3	78
Les Creuses	2	.	.	18	.	6	12	14	.	.	1	12	12	18	.	2	2	2	2	.	11	10	14	3	.	8	15	3	.	.	2	169
Rochetaillée	.	.	.	14	.	5	18	3	.	.	.	.	5	7	14	7	1	2	2	.	8	8	8	6	.	3	14	5	.	.	2	132
Saint-Etienne	1	.	.	.	12	16	22	.	.	.	.	5	.	8	9	3	4	4	3	.	2	6	6	4	.	13	15	15	.	.	7	155
Fortunières	.	.	23	.	34	66	.	.	.	.	.	2	3	3	13	.	.	3	.	.	3	3	4	.	6	.	.	.	.	.	.	162
Montbrison (P.C.)	.	.	.	7	8	8	15	.	.	.	.	.	.	.	3	.	.	2	2	7	.	.	8	.	.	.	3	.	.	.	10	73
Noirétable	.		22	.	21	25	2	.	.	.	.	.	.	7	2	3	4	3	.	9	3	15	3	.	.	5	.	.	.	.	.	124
St-Romain-d'Urfé	1	.	.	13	12	15	16	1	.	.	.	1	6	3	5	2	.	3	5	4	3	9	7	.	.	.	1	.	.	.	.	107
Feurs	.	.	6	4	6	11	11	.	.	.	.	.	.	1	5	.	1	1	2	5	2	2	9	.	.	.	2	.	.	.	19	87
Panissières	2	.	13	.	8	3	19	.	.	.	.	.	6	3	4	6	5	3	.	4	6	3	11	.	.	.	1	.	.	.	11	108
Fourneaux	.	.	9	5	14	22	2	.	.	.	.	.	6	.	11	7	.	6	.	6	8	5	18	.	.	4	.	.	.	3	6	132
Montagny	.	.	6	11	12	11	20	.	.	.	.	.	14	4	5	.	6	.	6	8	9	3	20	.	.	10	1	.	.	6	.	152
Roanne	.	.	.	17	1	17	12	0	.	.	.	.	6	14	6	1	5	8	2	.	5	4	9	.	.	1	1	.	.	.	.	109
Lapacaudière	.	.	3	11	10	7	5	.	.	.	.	.	9	4	6	0	2	3	.	5	15	8	.	.	.	.	10	.	.	.	.	100
Charolles	.	3	.	21	.	5	21	1	.	.	.	.	.	8	.	8	.	.	.	.	13	.	14	.	.	.	.	.	.	.	7	101
Saint-Eusèbe	4	1	3	15	.	5	14	.	.	.	.	.	2	.	7	6	.	1	4	4	2	20	1	.	2	.	4	.	4	2	2	103
Le Creusot	4	5	11	18	.	9	18	.	.	.	.	1	2	6	7	1	8	5	9	4	18	2	.	.	.	1	.	5	2	.	.	136
Arnay-le-Duc	3	2	.	19	.	5	12	.	.	.	.	.	2	1	9	3	.	1	3	3	3	10	4	.	.	.	12	.	4	.	5	101
Autun (P.C.)	6	6	10	15	.	2	17	2	.	.	.	.	0	1	3	6	3	0	2	.	5	11	6	.	1	.	3	2	0	8	18	127
Digoin	5	1	9	11	.	8	29	0	.	.	.	.	0	0	2	3	6	1	2	4	1	4	6	11	2	0	0	0	1	3	3	112
L'Assise	.	.	.	4	6	5	10	.	.	.	.	.	4	4	2	12	8	6	4	3	6	10	2	.	.	.	.	.	.	.	.	86
Saint-Clément	.	.	4	15	.	13	16	.	.	.	.	5	2	13	18	14	15	3	9	5	11	7	2	.	.	5	2	.	.	.	.	159
Pierrefitte	6	.	4	7	2	8	11	.	.	.	.	.	.	3	2	3	2	.	2	.	5	5	5	.	.	.	.	5	4	1	1	76
Dompierre	4	1	2	6	.	12	10	.	.	.	.	.	3	4	4	3	2	1	2	1	9	5	5	.	1	.	2	1	4	1	2	85
Beaulon	5	2	1	6	.	13	24	.	.	.	.	.	1	6	4	.	6	.	3	.	5	.	13	.	.	.	.	.	.	.	6	93
Luzy (P. C.)	5	2	1	8	.	10	25	2	.	.	.	.	.	.	1	2	5	4	2	4	9	29	6	.	.	.	3	2	2	3	1	196
Châtillon-en-B.	2	11	2	10	8	3	4	2	9	.	.	.	.	5	3	.	2	3	.	2	8	10	5	2	1	.	5	.	3	4	22	126
Decize	6	24	1	8	.	12	6	.	.	.	.	.	.	2	.	4	1	.	.	4	3	11	5	.	2	1	11	.	3	1	2	107
Prémery	4	5	6	25	2	8	4	1	.	.	.	.	.	5	3	11	9	2	4	5	8	10	8	.	4	.	12	1	2	.	10	149
Nevers	.	9	6	19	1	5	4	.	.	.	.		4	4	.	13	1	.	.	4	6	.	15	.	2	.	16	3	.	.	5	117

STATIONS.	1	2	3	4	5	6	7	8	9	10	11	12	13	14	15	16	17	18	19	20	21	22	23	24	25	26	27	28	29	30	31	TOTAL.
Bassin de l'Allier.																																
Châteauneuf	.	.	13	2	21	6	1	.	.	.	.	0	0	2	0	.	.	.	.	2	1	1	3	.	2	0	.	.	.	.	0	57
Langogne	.	.	.	9	.	6	7	1	.	.	.	.	2	2	4	.	.	.	.	.	2	3	5	3	.	5	4	.	0	.	.	53
Chapeauroux	.	.	.	14	.	4	3	2	.	.	.	.	3	2	5	1	.	1	.	2	8	.	3	2	1	3	2	.	.	.	.	55
Grandrieu	.	.	.	14	6	19	4	2	.	.	.	.	2	3	5	.	.	.	.	1	2	3	3	3	1	5	6	.	.	.	.	79
Saugues	.	.	3	.	5	.	2	.	.	.	.	.	4	1	2	.	.	.	.	.	.	.	.	.	2	3	5	2	.	5	4	38
Langeac	.	.	9	.	27	10	5	.	.	.	.	.	.	3	.	.	.	.	.	.	.	.	.	.	.	4	.	.	.	.	6	64
Murat	.	.	7	.	10	15	4	.	.	.	.	.	4	2	6	.	2	2	.	3	5	15	7	4	3	.	.	.	4	.	.	93
Massiac	.	.	.	12	19	10	12	.	.	.	.	.	.	2	7	.	.	.	.	.	.	5	.	.	.	.	.	.	.	.	.	67
Brioude	.	.	.	11	.	30	20	3	.	.	.	.	1	3	4	1	.	.	1	.	1	1	2	.	3	.	6	1	.	.	.	88
Besse	.	.	.	8	.	18	12	.	.	.	.	.	.	6	10	.	.	6	6	2	6	12	2	.	.	.	3	6	.	.	.	97
Ambert	.	.	.	17	3	58	48	2	.	.	.	.	3	2	2	1	1	2	2	0	2	4	5	1	1	.	12	1	0	.	8	176
Thiers (P. C.)	.	.	.	.	20	14	24	4	.	.	.	1	3	7	14	9	1	3	4	.	4	3	8	2	2	0	11	5	.	.	.	139
Puy-de-Dôme (Obs.)	0	0	.	12	.	22	19	1	1	.	.	.	3	4	9	9	0	1	6	1	10	10	15	5	2	2	1	2	2	1	0	138
Clermont (Obs^re)	0	0	.	5	.	22	18	.	.	.	.	0	2	4	2	5	0	1	1	.	1	4	2	0	1	2	0	0	0	2	0	74
Pontgibaud	0	.	1	12	.	19	14	1	1	.	.	.	.	.	.	.	.	.	4	1	3	4	6	.	2	.	4	3	2	0	1	78
Vichy	.	2	.	18	16	24	.	.	.	.	.	2	4	6	5	3	7	2	3	5	7	4	.	.	.	.	4	.	5	2	.	119
Ébreuil	1	2	3	4	.	14	15	.	.	.	.	.	1	2	4	4	.	2	1	.	2	3	5	.	4	.	1	.	4	2	1	75
Bessay	4	2	.	5	.	16	12	.	.	.	.	.	.	5	3	.	1	1	1	.	3	7	8	.	2	2	.	3	.	5	4	84
Moulins (P. C.)	4	4	1	7	.	12	9	.	.	.	.	.	2	5	2	5	1	2	2	1	4	6	9	.	2	.	1	1	6	.	2	88
Baleine	4	9	1	8	.	6	5	0	.	.	.	.	3	7	0	10	2	3	5	2	5	12	4	.	3	2	4	2	1	3	.	101
Franchesse	.	.	.	2	2	3	.	.	6	.	.	.	2	17	15	2	.	.	6	.	10	6	2	5	1	5	7	1	.	.	2	94
Bassin du Cher.																																
Auzances	3	5	2	21	.	16	5	0	.	.	.	.	.	3	4	10	1	.	4	.	4	6	4	3	1	4	5	2	2	8	1	114
Pionsat	4	.	.	39	.	13	9	2	.	.	.	.	.	2	1	21	.	3	3	.	5	7	4	8	1	6	4	1	.	.	.	133
Chénérailles	4	3	4	30	0	18	3	0	.	.	.	.	.	2	3	7	1	1	5	.	2	7	3	1	1	2	2	0	3	2	.	104
Chambon	1	6	25	.	1	1	.	.	.	.	.	.	4	5	12	2	2	3	.	2	5	3	2	2	3	2	1	.	2	.	9	93
Montluçon	4	.	21	4	3	6	.	.	.	.	.	.	2	5	6	8	.	2	.	3	.	3	.	.	4	8	4	1	5	.	3	92
Préveranges	2	11	9	22	3	20	.	.	.	.	.	.	.	2	5	13	5	7	4	.	5	7	4	.	4	.	5	.	1	.	1	129
Saulzais	3	6	6	28	3	8	1	.	.	.	.	.	.	2	3	18	3	.	3	.	4	12	2	.	.	6	2	.	.	.	7	117
Hérisson	2	4	5	2	.	9	2	.	.	.	.	.	.	3	2	20	.	1	.	2	1	10	6	.	2	2	1	0	2	.	.	77
Charenton	2	6	5	30	4	6	.	2	.	.	.	.	.	2	1	23	2	.	2	.	4	8	.	5	5	.	4	3	2	1	5	122
Ourouer-les-B.	10	8	3	22	.	1	.	.	.	.	.	.	.	.	0	30	7	1	.	1	9	0	8	.	.	.	14	.	.	.	8	124
Châteauneuf-s.-Ch.	5	7	9	1	1	.	0	.	.	.	.	.	.	6	17	6	.	8	.	.	5	5	3	.	4	6	.	.	.	1	.	84
Morlac	.	5	7	23	5	3	.	.	.	.	.	.	.	.	5	18	14	.	5	.	5	7	2	.	.	4	.	5	.	2	7	117
Les Aix	.	24	24	23	.	.	.	.	.	.	.	.	.	.	.	11	.	.	3	5	.	6	6	.	2	5	2	.	.	.	5	116
La Réserve (St-P.)	12	24	21	26	6	.	2	.	.	.	.	.	5	6	3	6	5	1	3	.	12	7	4	.	6	7	4	1	2	2	2	168
Bourges (E. N)	.	8	9	36	.	.	4	1	.	.	.	.	.	1	1	.	12	.	6	3	.	8	.	.	.	9	.	.	16	2	7	124
Melun-sur-Yèvre	10	33	10	13	1	.	0	2	.	.	.	.	.	3	3	.	4	3	4	0	8	6	2	.	0	4	1	3	2	1	5	118
Le Briou (Vierzon)	14	21	7	12	4	.	.	.	.	.	.	.	.	4	7	.	6	.	2	1	6	.	.	1	7	.	.	17	.	.	3	112
Mennetou-sur-Cher	22	7	17	6	.	.	.	.	.	.	.	.	.	10	3	5	4	2	.	9	.	5	.	3	.	10	15	.	2	2	8	130
Vailly-sur-Sauldre	9	24	6	.	25	1	1	4	1	.	.	.	0	5	4	7	2	7	3	3	5	3	6	.	7	7	3	1	0	1	8	143
Argent	.	4	10	12	.	.	3	.	.	.	.	.	1	4	.	9	9	.	.	4	5	.	8	10	10	10	.	.	.	.	8	107
Salbris	9	12	6	6	1	1	0	1	.	.	.	.	.	4	4	2	1	.	2	2	3	3	3	.	.	3	8	4	0	.	30	108
Romorantin	2	14	2	2	.	3	1	3	.	.	.	.	0	2	2	2	1	2	.	8	3	1	.	.	.	2	1	.	1	.	25	77
Saint-Aignan	10	12	.	.	4	6	.	.	.	.	.	.	.	.	5	1	1	.	.	2	6	1	1	.	.	1	2	1	1	.	.	54
Bassin de l'Indre.																																
Sainte-Sévère	8	3	22	8	13	7	1	1	.	.	.	.	1	9	9	6	.	2	1	5	1	9	4	.	.	6	2	.	1	1	1	121
Châteauroux (P. C.)	14	17	5	5	1	4	.	.	.	.	.	.	.	1	6	10	3	1	2	2	3	4	3	.	.	4	1	.	6	3	6	101

STATIONS.	1	2	3	4	5	6	7	8	9	10	11	12	13	14	15	16	17	18	19	20	21	22	23	24	25	26	27	28	29	30	31	TOTAL.
Bassin de l'Indre (suite).																																
Loches (E. N.)	13	.	.	3	7	1	.	.	.	.	.	.	.	3	.	7	.	3	.	5	1	0	1	.	0	0	.	2	4	5	0	57
Le Louroux	10	1	1	.	.	4	.	.	.	.	.	.	.	.	3	6	.	1	2	6	.	1	.	.	.	.	7	.	3	.	.	47
Saint-Branchs	4	3	.	0	.	6	15	.	.	.	.	.	.	.	5	.	1	8	2	2	2	4	1	.	.	.	4	4	.	4	.	65
Cheillé	11	1	.	.	.	2	1	2	.	.	.	.	.	0	1	6	1	.	1	2	3	2	1	.	.	.	.	.	.	1	4	38
Rigny-Ussé	8	1	.	.	0	4	2	.	.	.	.	.	.	.	0	1	3	1	.	2	1	0	0	0	.	.	.	.	.	26	7	56
Bassin de la Creuse.																																
Ahun	3	3	6	10	.	12	1	.	.	.	.	0	0	.	.	4	1	1	.	1	4	5	2	1	.	2	4	2	1	4	2	69
Boussac	2	6	8	18	.	19	4	1	.	.	.	.	.	1	4	12	1	12	2	.	3	3	3	.	1	2	11	.	2	1	.	116
La Souterraine	20	14	9	4	3	1	4	.	.	.	.	.	9	2	2	7	3	1	5	1	5	6	1	.	.	2	.	7	.	.	6	112
Dun	4	10	16	9	1	1	4	.	.	.	.	.	.	3	3	9	1	5	2	0	3	4	4	2	.	5	1	2	4	3	1	97
Bénévent	1	6	17	6	1	3	3	.	.	.	.	.	.	3	7	8	1	2	4	.	5	7	1	.	1	4	1	.	5	2	3	91
Bellac	6	8	5	.	.	.	.	.	.	.	.	.	.	.	.	12	4	12	9	.	4	.	1	.	.	.	.	.	10	4	2	77
Magnac-Laval	5	13	4	2	3	.	.	.	.	.	.	.	.	2	7	.	5	3	7	2	4	3	1	.	.	.	.	.	2	7	3	75
Barrou	10	6	.	.	.	2	0	.	.	.	.	.	.	.	3	8	5	4	2	3	6	2	.	.	0	.	.	4	4	2	1	62
Abilly	6	1	.	.	1	2	0	.	.	.	.	.	.	.	2	6	0	0	7	2	5	7	.	.	.	.	.	2	3	6	.	50
Buxeuil	14	1	.	.	1	2	.	.	.	.	.	.	.	.	.	4	.	4	.	8	.	3	.	.	.	.	.	.	.	4	1	42
Bassin de la Vienne.																																
Eymoutiers	2	.	5	15	.	.	8	.	.	.	.	.	.	1	5	6	1	3	6	.	11	8	4	1	1	.	6	3	9	.	4	99
Saint-Léonard	8	5	10	10	2	5	3	.	.	.	.	.	.	2	4	3	2	5	5	.	9	4	3	1	3	2	1	4	4	1	2	98
Pontarion	6	4	8	16	.	3	3	.	.	.	.	.	.	1	2	4	2	2	.	.	14	5	2	.	1	1	3	.	4	1	0	82
Pierrebuffière	1	2	6	13	.	.	2	.	.	.	.	.	.	.	1	6	4	9	.	1	5	7	3	1	.	2	1	.	3	5	1	73
Ambazac	.	12	14	12	.	2	5	.	.	.	.	.	0	3	.	5	4	8	2	0	10	7	3	1	2	0	3	3	5	7	3	110
Limoges (Obs^re.)	2	12	8	7	1	1	4	.	.	.	.	.	1	1	2	7	4	9	3	.	10	4	3	.	0	1	1	1	6	1	2	91
Nexon	5	.	35	8	1	.	3	.	.	.	.	.	.	.	3	5	10	5	.	.	6	4	5	.	.	2	5	.	3	2	9	111
Oradour-s.-Vayres	5	4	4	.	.	5	7	.	.	.	.	.	.	1	3	11	7	7	.	1	9	5	3	.	1	1	.	.	6	8	3	91
Saint-Junien	2	7	5	.	.	.	5	.	.	.	.	.	.	2	5	9	7	8	4	.	6	9	6	.	.	.	.	.	8	6	.	89
Rochechouart	6	4	2	.	1	.	3	3	.	.	.	.	.	0	2	9	7	8	1	.	5	1	3	.	1	.	.	.	9	5	7	76
Chabanais	7	11	2	1	.	1	2	1	.	.	.	.	.	.	7	6	19	3	5	.	8	5	4	.	.	.	.	.	11	10	3	105
Confolens	3	35	2	3	.	.	4	.	.	.	.	.	.	.	5	7	4	2	.	1	8	4	4	.	2	.	.	1	10	12	3	110
Lussac-les-Chât	8	.	.	.	.	.	.	.	.	.	.	.	.	5	2	13	3	.	.	2	1	2	1	.	.	.	.	.	6	1	.	45
Lezay	15	1	0	.	0	2	1	1	.	.	.	.	.	.	4	5	19	14	1	4	7	2	5	.	0	.	3	0	2	9	.	95
Poitiers (P. C.)	1	5	1	.	.	.	.	.	.	.	.	.	.	1	4	6	7	1	.	1	2	0	2	.	.	.	.	3	2	2	1	39
Saint-Epain	6	2	.	1	4	.	3	.	.	.	.	.	.	.	3	5	2	1	2	2	3	1	.	.	1	.	.	3	.	5	.	44
Parçay-s.-Vienne	.	.	.	.	.	8	2	.	.	.	.	.	.	.	7	.	.	3	.	6	3	.	.	.	.	.	.	.	.	.	5	34
Bassin de la Loire, du Bec-d'Allier à Angers.																																
La Guerche	.	8	5	18	.	6	.	.	.	.	.	.	.	.	.	22	.	.	.	.	10	2	8	.	4	.	1	2	.	.	2	88
Cuffy	2	5	6	24	1	6	1	.	.	.	.	.	.	1	.	18	.	12	5	2	5	10	2	.	4	0	3	3	1	.	5	117
Givry	2	5	5	19	0	4	1	.	.	.	.	.	1	2	3	16	.	6	4	2	6	8	5	.	4	.	5	.	1	0	3	103
Sancerre	10	10	5	32	2	4	1	1	.	.	.	.	1	2	4	10	5	.	4	1	10	4	7	.	4	5	5	0	1	1	2	131
Saint-Satur	6	11	3	35	2	5	1	0	.	.	.	.	1	4	1	8	2	1	3	7	3	5	5	0	5	4	2	0	1	.	2	117
Léré	16	19	6	32	1	1	1	1	.	.	.	.	1	3	6	5	2	.	1	2	4	2	4	0	8	3	2	3	1	0	1	125
Sainpuits	13	9	28	3	4	4	2	.	.	.	0	1	2	2	17	2	.	3	3	4	3	6	.	3	.	2	.	.	1	7	1	120
Gien	2	.	.	.	0	1	.	.	.	4	.	.	4	1	5	1	.	.	.	.	.	.	15	.	.	.	.	8	9	27	.	76
Ouzouer-le-Marché	12	6	.	.	.	5	2	4	.	.	.	.	.	1	1	2	1	.	4	4	1	2	2	.	.	2	7	.	.	10	14	80
Orléans (P. C.)	17	7	.	5	.	4	4	.	.	.	.	.	2	2	1	1	.	1	1	4	1	3	3	.	.	8	7	.	1	13	6	91
La Motte-Beuvron	8	4	.	6	.	5	1	.	.	.	.	.	1	5	1	2	1	1	.	5	.	.	4	.	.	3	3	1	.	1	2	54

STATIONS.	1	2	3	4	5	6	7	8	9	10	11	12	13	14	15	16	17	18	19	20	21	22	23	24	25	26	27	28	29	30	31	TOTAL.
Bassin de la Loire, du Bec d'Allier à Angers (suite).																																
La Ferté-St-Cyr...	2	.	.	.	16	10	8	.	.	10	.	.	5	7	.	6	.	.	10	5	5	.	16	.	.	3	.	.	.	9	.	112
Vernou (L. et Ch.).	15	8	.	2	2	2	0	3	.	.	.	.	.	2	2	3	.	0	1	4	1	.	3	.	.	.	4	4	1	0	2	58
Blois (P. C.)	7	3	.	.	.	8	4	.	.	.	.	.	.	.	3	2	1	.	1	2	2	4	3	.	.	1	2	.	2	8	10	63
Herbault.....	4	.	.	.	14	.	.	.	.	.	.	.	.	.	4	1	.	.	.	7	4	.	.	.	.	3	.	.	9	9	1	56
Villedomer.....	7	4	.	0	0	12	1	.	.	.	.	.	.	.	3	3	1	.	.	8	2	2	0	.	.	0	5	.	2	12	13	77
Beaumont-la-Ronce	5	2	.	.	1	21	1	.	.	.	.	.	0	.	1	6	0	.	2	4	2	2	2	.	.	.	4	.	1	9	34	98
Tours (P. C.).....	9	2	.	.	2	5	0	.	.	.	.	.	.	.	2	4	1	.	1	3	2	2	1	.	.	.	2	.	2	21	3	62
Channay.....	4	.	.	.	.	3	4	1	.	.	.	.	.	.	3	11	4	.	.	6	.	3	.	.	1	.	1	.	1	14	0	56
Ponts-de-Cé.....	4	15	.	.	0	.	4	.	.	.	.	.	.	.	4	5	1	.	.	3	3	4	2	.	2	2	.	0	3	4	4	60
Bassin du Loir.																																
Janville.....	3	16	.	1	.	7	1	.	.		.	.	0	.	.	.	.	.	4	5	.	2	6	.	6	.	5	5	.	6	6	73
Orgères.....	8	9	.	.	.	8	2	.	.	.	.	.	.	.	2	2	.	.	4	3	2	2	.	.	.	4	2	3	.	4	15	71
Authon.....	1	0	.	.	.	5	5	1	.	.	.	.	.	0	3	2	.	.	2	10	2	6	3	.	.	4	4	.	.	9	2	59
Thiron-Gardais....	2	.	.	2	.	5	6	.	.	.	.	.	.	2	2	4	.	.	1	8	1	3	.	.	.	1	4	.	1	2	7	51
Voves.....	3	4	.	0	.	7	1	.	.	.	.	.	.	0	1	2	.	.	1	4	2	1	6	.	.	1	3	.	.	2	11	49
Bonneval.....	4	5	.	.	.	7	5	.	.	.	.	.	1	1	.	6	.	.	4	6	8	6	4	.	.	1	4	.	.	5	14	81
Châteaudun.....	4	3	.	.	.	7	3	3	.	.	.	.	1	.	.	1	1	.	1	9	1	4	0	.	.	.	3	.	3	26	2	72
Vendôme (P. C.)..	6	3	.	.	.	14	2	.	.	.	.	.	.	.	.	5	1	.	3	5	1	4	.	.	.	1	11	.	1	16	28	101
Montoire.....	7	1	.	.	.	12	0	.	.	.	.	.	.	0	1	6	0	.	1	4	1	4	2	.	0	1	6	.	5	23	24	99
Mondoubleau	4	.	.	.	.	19	.	.	.	.	.	.	.	.	4	.	.	.	3	7	.	9	.	.	.	.	10	.	1	4	10	72
Saint-Calais	.	.	.	.	.	27	2	.	.	.	.	.	.	13	.	5	.	.	.	9	3	2	.	.	.	6	.	.	.	15	4	86
Le Grand-Lucé....	2	1	.	.	.	16	4	.	.	.	.	.	.	.	.	5	.	.	2	11	.	5	.	.	.	.	9	.	2	6	9	72
Le Lude.....	5	.	.	.	.	15	3	1	.	.	.	.	.	.	.	4	1	.	3	5	2	2	.	.	.	.	1	.	1	2	9	54
La Ch^{lle}-d'Aligné...	.	20	.	.	.	6	3	.	.	.	.	.	.	2	.	.	3	3	3	8	.	.	2	.	1	1	.	5	6	.	.	63
Bassin de la Sarthe.																																
F^{t} d'Écouves (R.V.).	16	.	.	3	14	3	.	.	.	.	.	.	0	1	2	4	.	.	12	3	4	2	.	.	2	1	0	3	1	3	.	74
F^{t} de Perseigne....	.	34	.	8	.	18	.	.	.	.	.	.	.	.	8	.	.	.	.	12	6	7	.	.	.	2	2	.	.	8	4	109
F^{t} de Bourse.....	38	8	6	30	3	1	9	0	.	.	.	.	.	0	1	.	4	1	.	3	12	7	.	.	.	.	3	.	.	.	.	127
St-Denis-s-Sarthon	2	11	0	.	.	14	7	.	.	.	.	.	0	1	3	4	2	.	.	7	9	2	4	.	.	2	.	4	2	5	1	80
Villaines-la-Juhel..	1	28	1	6	1	18	4	1	.	.	.	.	0	0	1	1	3	.	0	13	5	6	.	.	1	0	2	.	3	4	22	120
Neufchâtel.....	.	42	.	5	2	11	2	.	.		.	.	.	.	5	7	1	.	.	11	4	.	5	.	.	.	4	.	.	5	3	107
Bonnétable	2	17	1	1	12	5	.	.	.	.	.	.	.	1	1	2	.	.	2	6	1	.	.	.	.	.	8	.	.	5	2	66
Le Mans (P. C.)...	3	13	1	.	.	21	8	.	.	.	.	.	.	1	1	3	.	1	.	9	3	1	.	.	1	4	2	.	6	4	.	82
Mortagne	3	22	.	3	.	5	.	.	.	.	.	.	.	.	2	.	.	.	4	3	6	8	.	.	.	3	.	.	1	5	5	70
Forêt de Réno	3	26	.	3	1	3	4	.	.	.	.	.	.	1	3	2	2	.	.	3	6	5	2	.	.	.		.	.	4	4	75
Bellême.....	4	26	.	1	1	4	4	0	.	.	.	.	.	.	3	2	.	.	2	7	4	8	1	.	.	2	4	.	.	6	2	81
Nogent-le-Rotrou..	1	1	.	.	2	2	2	.	.	.	.	.	.	0	.	2	.	.	.	11	6	3	.	.	.	.		.	.	4	2	41
La Ferté-Bernard..	.	2	.	.	.	7	2	.	.	.	.	.	1	.	1	1	.	.	1	2	5	6	1	.	.	.		.	.	8	7	49
Connerré.....	.	3	.	.	.	15	.	.	.	.	.	.	.	6	1	.	.	1	.	6	2	2	.	.	.	1	9	.	7	8	.	61
Souligné-s-Vallon..	3	28	.	.	.	17	7	1	.	.	.	.	1	.	.	6	.	.	2	9	.	2	.	.	.	1	5	.	.	3	4	89
Chantenay	.	15	.	.	.	8	.	.	.	.	.	.	.	.	.	3	.	.	.	5	1	2	.	.	1	.	2	.	2	5	1	45
Malicorne.....	1	18	4	.	.	20	8	2	.	.	.	.	.	.	1	1	2	.	1	5	4	1	.	.	.	1	6	.	.	5	4	84
Grez-en-Bouëre...	2	30	.	.	1	7	0	.	.	.	.	.	.	.	7	2	1	.	2	6	1	3	2	.	1	.	4	.	2	2	.	74
Sablé.....	4	18	.	.	.	3	7	.	.	.	.	.	.	.	.	.	.	.	4	.	6	3	2	.	.	.	.	.	8	.	3	58
La Baumette.....	1	37	.	.	1	1	2	.	.	.	.	.	.	2	.	6	1	0	.	3	1	0	1	.	1	1	.	.	3	3	1	65

STATIONS.	1	2	3	4	5	6	7	8	9	10	11	12	13	14	15	16	17	18	19	20	21	22	23	24	25	26	27	28	29	30	31	TOTAL.
Bassin de la Mayenne.																																
La Lacelle	8	2	8	10	.	23	4	.	.	.	.	.	1	1	.	1	3	0	.	8	15	9	.	.	1	.	2	.	.	18	4	118
Pré-en-Pail	7	.	3	.	8	.	.	.	.	.	.	0	0	0	1	1	0	2	1	3	0	.	.	0	0	1	.	1	4	2	.	33
Forêt d'Andaines	3	16	3	2	3	.	4	.	.	.	.	.	.	.	.	.	.	.	2	.	9	10	.	3	8	10	.	.	15	10	.	98
La Ferté-Macé	2	19	.	2	1	12	6	1	.	.	.	0	2	1	.	1	3	1	1	14	14	3	.	.	3	1	2	.	.	21	1	111
Domfront	2	6	1	2	1	8	3	3	.	.	.	0	.	1	.	.	.	.	1	12	4	6	.	.	.	.	3	0	.	4	22	79
Gorron	7	.	.	.	4	1	.	.	.	.	.	.	.	.	.	5	.	.	15	5	5	4	.	.	.	4	.	.	7	24	3	84
Ambrières	0	17	1	.	1	9	4	0	.	0	.	.	.	.	.	0	6	0	.	15	2	9	1	.	2	.	.	.	.	12	6	85
Bais	30	.	10	.	18	4	0	.	.	.	.	.	.	.	2	3	.	2	14	.	7	.	.	.	.	2	.	6	3	.	.	101
Mayenne (P. C.)	1	20	.	1	.	10	5	.	.	.	.	.	.	.	1	0	3	.	0	12	1	5	.	.	2	.	3	.	5	7	1	77
Ernée	1	6	.	.	1	2	.	.	.	.	.	.	.	.	.	4	.	2	.	14	3	4	.	.	2	2	.	.	3	15	.	59
Chailland	9	12	.	.	.	.	3	.	.	.	.	.	.	7	.	.	11	.	6	.	.	.	.	.	6	3	.	.	4	3	.	64
Laval (E. N.)	6	12	.	.	3	4	1	.	.	.	.	.	.	.	.	4	1	0	.	13	7	4	2	.	2	5	.	.	7	1	0	72
Cossé le Vivien	.	19	.	.	.	2	2	.	.	.	.	.	.	.	.	2	2	.	1	5	.	2	3	.	1	3	.	.	2	.	2	46
St-Aignan-s.-Roë	2	14	.	.	.	4	7	.	.	.	.	.	.	0	.	0	4	.	4	8	0	8	1	.	1	.	1	0	.	.	2	58
Château-Gontier	1	29	.	2	2	1	.	.	.	.	.	.	.	2	.	.	.	3	3	3	5	3	.	1	.	.	.	4	.	.	2	61
Bassin de la Loire inférieure, rive droite.																																
Varades	.	9	.	.	.	5	.	.	.	.	.	.	.	.	.	.	3	12	.	3	.	2	.	.	2	.	2	.	.	.	.	38
Oudon	.	11	.	.	.	7	1	.	.	.	.	.	.	.	.	1	.	.	.	5	.	7	.	.	3	5	.	.	1	.	3	47
Joué-sur-Erdre	.	11	.	.	1	4	1	.	.	.	.	.	.	.	.	.	1	.	.	6	.	3	.	.	.	.	1	.	.	3	8	39
Nort	1	11	.	.	1	6	1	.	.	.	.	.	.	.	.	1	2	.	1	6	.	1	2	1	.	.	3	1	2	2	3	45
Nantes (Obs^re)	14	.	.	.	6	2	.	.	.	.	.	.	.	.	1	3	0	.	11	0	9	1	.	0	.	0	0	0	1	1	.	49
Cordemais	0	14	.	.	.	4	2	1	.	.	.	.	.	.	.	.	1	.	.	6	.	9	.	2	1	.	.	.	1	.	.	43
Saint-Nazaire	.	16	.	1	2	4	.	.	.	.	.	.	.	.	.	.	0	0	.	8	.	3	0	0	1	1	1	1	1	2	.	41
Bassin de la Loire inférieure, rive gauche; bassin de la Sèvre nantaise.																																
Parthenay (E. N.)	2	.	.	1	0	.	.	.	.	.	.	.	.	.	.	9	.	6	.	22	6	3	.	1	0	2	0	.	.	6	.	58
Belleville	.	8	.	.	.	2	0	.	.	.	.	.	.	.	.	0	9	0	0	.	2	7	1	0	1	0	0	.	.	8	7	45
Bressuire (P. C.)	20	.	.	.	.	.	.	.	.	.	.	.	.	.	.	5	.	.	.	5	.	4	3	.	4	.	.	.	.	3	.	44
Moncoutant	17	2	0	1	1	1	.	.	.	.	.	.	.	.	2	3	1	1	.	4	8	6	0	4	.	.	.	.	.	5	.	55
Les Gardes	3	3	.	.	1	3	1	0	.	0	.	.	.	1	2	4	2	0	0	5	5	1	4	.	3	0	3	3	1	13	0	60
Moulins	6	2	.	.	1	.	0	0	.	.	.	.	.	.	.	4	1	.	1	6	1	7	3	.	2	.	3	.	.	6	8	51
Clisson	2	10	.	.	.	6	2	.	.	.	.	.	.	.	.	.	.	.	.	.	7	4	3	.	.	.	10	.	.	.	8	51
Le Pallet	2	9	.	.	2	4	.	.	.	.	.	.	.	.	2	1	3	0	.	6	2	9	.	.	.	1	.	0	.	3	.	44
Saint-Philibert	3	.	.	.	5	8	.	4	.	.	.	.	.	.	.	1	2	.	1	11	.	1	.	.	.	.	.	.	1	3	.	40
Indret	.	6	.	0	.	8	4	3	.	.	.	.	.	.	.	1	2	4	.	10	0	4	0	.	0	.	1	2	1	4	0	50
Fort de Mindin	0	7	1	.	1	4	.	.	.	.	.	.	.	.	.	.	1	1	0	13	.	1	.	0	.	0	0	4	0	1	0	35
BASSINS ENTRE LA LOIRE ET LA GIRONDE.																																
Bassins de la Sèvre niortaise et de la Vie.																																
Sepvret	1	1	.	.	.	.	.	.	.	.	.	.	.	.	12	15	.	.	.	13	2	3	.	.	.	3	5	.	6	2	3	66
Viel-Pain	6	0	0	.	.	1	.	.	.	.	.	.	.	2	.	7	6	.	.	6	3	8	.	.	.	.	4	.	4	.	4	51
Chantecorps	6	3	.	.	.	.	.	.	.	.	.	.	.	.	4	4	4	5	1	1	14	3	.	.	.	.	.	.	1	.	4	51
Champdeniers	13	1	5	.	.	0	.	.	.	.	.	.	.	.	6	3	.	4	1	10	2	.	.	.	.	.	4	.	.	.	2	51
Fressines	3	5	.	.	.	1	2	1	.	.	.	.	.	.	1	7	1	1	2	4	6	2	3	.	.	.	.	.	1	1	0	41
Niort (P. C.)	14	0	.	.	.	1	.	4	.	.	.	.	.	.	3	5	6	4	0	4	5	2	0	.	0	.	1	.	0	2	.	51
Mauzé	1	.	.	.	.	.	.	.	.	.	.	.	.	6	7	9	14	.	14	.	4	.	.	.	.	6	.	.	.	.	2	63
Longèves	23	2	.	3	.	.	.	.	.	.	.	.	.	.	2	2	.	5	1	6	5	1	.	.	2	.	.	0	1	3	.	55

STATIONS.	1	2	3	4	5	6	7	8	9	10	11	12	13	14	15	16	17	18	19	20	21	22	23	24	25	26	27	28	29	30	31	TOTAL.
Bassins de la Sèvre niortaise et de la Vie (suite).																																
Luçon	17	1	.	1	.	2	0	3	.	.	.	.	.	.	.	3	2	.	.	6	2	0	1	1	.	0	.	1	1	2	0	43
La Châtaigneraie	10	1	.	.	.	1	.	.	.	.	.	.	.	.	.	4	.	1	1	9	3	1	3	.	4	.	.	1	.	5	.	43
Roche-s.-Yon (E.N.)	2	13	.	.	1	1	0	.	.	.	.	.	.	.	.	3	2	5	9	1	2	1	1	0	.	.	.	.	1	4	.	47
Sables-d'Olonne	1	7	.	.	2	2	.	.	.	.	.	.	.	.	.	.	2	.	.	3	5	3	.	.	.	.	.	.	.	.	.	25
St-Gilles-s.-Vie	4	6	.	.	.	4	0	.	.	.	.	.	.	.	.	.	3	.	2	.	.	.	.	.	.	.	.	.	.	.	.	19
Pornic	.	2	4	.	1	.	.	.	.	.	.	.	.	.	.	.	.	.	1	3	.	.	.	.	.	.	.	.	.	.	.	11
Ile d'Yeu	1	0	.	.	5	11	1	.	.	.	.	.	.	.	.	0	0	.	.	7	5	.	.	.	.	.	.	.	0	0	.	32
Noirmoutier	.	17	1	.	5	3	.	.	.	.	.	.	.	.	.	.	.	.	.	8	.	.	.	.	.	.	.	.	1	1	0	36
Bassin de la Charente.																																
Chalus	39	.	6	2	2	2	5	.	.	.	.	.	.	.	4	.	17	.	7	.	11	5	2	.	.	.	.	.	4	.	34	140
Saint-Mathieu	8	4	7	0	2	1	9	.	.	.	.	.	.	0	5	7	6	9	1	.	8	5	0	.	.	.	.	.	10	7	1	91
Ruffec	18	3	.	.	.	2	.	.	.	.	.	.	.	.	2	1	9	.	.	4	8	4	1	.	.	.	5	1	6	.	2	66
Montbron	.	9	3	.	.	2	2	1	.	.	.	.	.	.	3	6	12	6	.	2	6	7	.	.	.	2	1	.	13	2	8	85
Aigre	18	3	.	.	.	3	.	.	.	.	.	.	.	.	.	2	9	.	.	4	8	4	2	.	.	.	5	2	2	.	.	62
Angoulême (P. C.)	6	7	.	.	2	2	8	3	.	.	.	.	.	.	.	6	14	3	.	1	6	3	.	.	1	0	.	.	16	3	3	84
Barbezieux	11	11	1	.	2	.	6	.	.	.	.	.	.	.	5	4	2	6	.	.	9	5	.	2	1	1	.	.	16	3	4	89
Cognac	2	.	.	.	.	4	.	.	.	.	.	.	.	3	4	5	16	0	2	6	3	.	.	1	1	.	2	6	1	1	0	57
Jonzac	3	2	.	.	.	.	.	.	.	.	.	.	.	2	3	5	9	.	.	5	6	3	1	2	.	.	.	4	8	2	.	55
Saintes	4	.	.	.	.	5	6	.	.	.	.	.	.	.	6	6	10	12	6	26	6	.	.	.	12	.	.	.	5	.	3	107
Chef-Boutonne	17	1	.	0	0	3	2	5	.	.	.	.	.	.	3	5	2	2	0	4	6	5	1	0	0	.	0	.	4	1	.	62
Périgné	7	1	1	.	.	1	.	22	.	.	.	.	.	.	.	7	3	7	1	.	12	3	.	.	.	.	.	.	.	.	4	69
Villiers-en-Bois	.	8	2	.	.	.	.	1	.	.	.	.	.	.	.	6	.	2	.	6	5	2	2	.	.	9	.	.	.	.	.	44
St-Jean-d'Angely	14	1	0	.	1	.	3	1	.	.	.	.	.	.	1	5	6	10	.	2	7	3	.	.	1	2	.	1	1	.	.	59
La Rochelle	16	.	.	.	4	5	.	.	.	.	.	.	.	4	.	.	.	3	4	.	.	.	4	.	.	.	.	.	2	.	1	43
Ile d'Aix	11	.	.	2	.	.	2	.	.	.	.	.	.	.	.	3	2	.	.	1	9	2	.	.	.	1	.	.	1	3	.	37
Chassiron	9	.	1	2	.	1	2	.	.	.	.	.	.	.	.	.	4	.	.	.	9	2	.	.	.	.	1	.	.	4	.	35
BASSIN DE LA GIRONDE.																																
Bassin de la Dordogne.																																
Égl. Neuve d'Entr.	.	.	12	5	6	7	5	.	.	.	.	.	.	5	.	.	.	9	10	6	7	6	7	.	.	.	.	.	.	.	.	85
La T.-d'Auvergne	.	.	.	20	.	14	15	4	.	.	.	.	.	3	6	9	6	7	6	9	7	10	6	0	1	.	8	2	3	.	.	136
Laqueuille	.	.	19	.	12	14	.	.	.	.	.	1	.	7	8	2	2	2	.	.	3	6	2	6	4	10	.	.	.	4	1	103
Ussel	1	.	.	11	.	6	7	.	.	.	.	.	0	1	1	3	2	1	2	1	7	5	1	0	.	1	0	.	4	.	1	55
Aurillac (E. N.)	.	.	23	1	21	20	7	.	.	.	.	.	.	1	0	3	6	3	0	5	4	10	4	.	0	1	1	0	0	.	.	111
Argentat	.	.	.	5	.	10	5	.	6	.	.	.	.	.	.	4	7	6	.	5	5	6	3	.	.	.	.	.	4	.	.	66
Beaulieu	.	2	.	6	0	2	3	.	.	.	.	.	.	.	.	2	5	8	3	0	3	3	2	0	.	0	2	.	3	.	.	44
La Tronquiere	.	.	10	4	16	17	6	.	.	.	.	.	.	.	1	8	10	17	.	9	3	8	2	.	.	.	3	.	.	5	.	119
Bretenoux	.	.	14	3	4	16	3	.	.	.	.	.	.	4	.	3	4	3	.	3	4	4	.	.	.	4	.	.	5	.	.	74
La Capelle	.	.	20	.	12	10	8	.	.	.	.	.	.	1	1	6	9	4	1	4	3	2	.	.	4	.	.	.	2	.	.	87
Vayrac	.	12	10	2	10	14	5	.	.	.	.	.	.	.	.	4	9	2	.	4	3	2	1	.	.	.	.	.	7	.	.	85
Martel	.	.	17	4	11	8	4	.	.	.	.	.	.	.	.	4	14	3	.	8	3	.	.	.	.	.	.	.	.	.	4	80
Gourdon	4	.	10	6	7	10	4	.	.	.	.	.	.	.	.	6	8	1	.	6	1	3	.	.	6	3	.	.	.	4	3	82
Tulle (E. N.)	4	1	8	.	3	4	1	.	.	.	.	.	.	.	.	.	7	.	2	8	5	4	.	.	1	.	.	.	4	.	3	55
Brive	1	5	3	14	.	5	6	0	.	.	.	.	.	.	.	9	10	1	2	1	.	7	7	3	.	1	1	2	5	.	1	84
Blanzaguet	20	.	.	.	.	15	1	.	.	.	.	.	.	.	.	.	.	.	.	10	1	0	.	.	5	.	.	.	.	.	.	51
Périgueux (E. N.)	2	4	1	.	.	2	1	.	.	.	.	.	.	1	1	3	0	0	0	0	.	.	.	.	.	.	.	0	0	0	1	21
St-Jean-d'Ataux	5	10	7	10	10	8	11	.	.	.	.	.	.	5	3	25	7	5	.	10	7	.	.	.	5	5	.	11	15	.	36	195

STATIONS.	1	2	3	4	5	6	7	8	9	10	11	12	13	14	15	16	17	18	19	20	21	22	23	24	25	26	27	28	29	30	31	TOTAL.
Bassin de la Dordogne (suite).																																
Montguyon	11	.	.	.	.	4	8	.	3	4	.	.	.	.	.	.	.	2	.	5	5	.	.	2	.	.	.	5	7	3	6	65
Les Eglisottes	2	3	1	3	2	1	10	.	.	.	.	.	1	.	2	3	8	11	0	.	7	6	2	2	.	4	.	.	10	1	9	85
Lussac	1	3	12	2	3	1	6	3	.	.	.	.	.	.	1	2	5	8	2	.	9	6	0	.	.	2	1	.	10	12	13	130
Saint-Savin	28	3	.	.	.	3	1	2	.	.	.	.	.	0	.	0	6	5	.	.	5	6	2	0		0	2	.	12	3	2	81
St-André-de-Cubzac	5	4	1	1	.	.	2	4	.	.	.	.	.	.	2	4	4	5	.	.	6	7	0	.	.	.	2	.	11	6	2	64
Bassin du Lot.																																
Mont Lozère	.	.	.	11	.	32	8	.	.	.	.	.	.	.	.	.	.	2	2	.	.	4	2	.	.	6	8	.	.		.	75
Le Bleymard	.	.	1	10	.	18	6	3	.	.	.	.	.	.	1	.	.	3	2	.	.	7	3	.	.	4	3	.	1	.	.	63
Bagnols	.	.	.	12	.	20	6	1	.	.	.	.	.	.	1	1	.	4	.	.	.	6	2	.	.	1	4	.	.	.	.	58
Mende (P. C.)	.	.	.	18	.	21	4	.	.	.	.	.	.	.	.	.	2	2	.	.	0	0	1	2	.	4	2	.	.	.	.	56
Camp de la Roche	.	.	21	.	.	21	11	.	.	.	.	.	.	.	.	.	.	.	.	4	.	.	1	0	.	.	8	.	.	.	.	66
Marvéjols	.	.	.	22	10	5	.	.	.	.	.	.	.	.	1	.	1	.	.	1	1	.	4	.	4	.	.	.		.	.	49
Le Malzieu	.	.	.	18	10	.	.	.	.	.	.	.	3	4	.	4	.	.	.	.	.	7	6	3	.	2	8	.	.	.	.	65
St-Chély-d'Apcher	.	.	.	22	.	20	8	2	.	.	.	.	1	3	4	0	1	1	1	.	1	4	3	4	.	2	4	.	.	1	.	82
Nasbinals	.	.	.	41	.	17	10	.	.	.	.	.	1	.	4	2	2	3	.	2	13	2	2	1	.	4	7	.	.	.	.	111
Laguiole	.	.	.	22	.	44	21	.	.	.	.	.	.	.	.	10	3	12	18	22	28	5	.	.	.	.	.			.	.	185
Mur-de-Barrez	.	.	.	10	.	16	12	.	.	.	.	.	.	.	.	.	8	10	.	.	12	8	.	.	.	.	.	.	.	.	.	76
Espalion	.	.	.	21	.	2	3	4	2	.	.	5	2	3	.	2	3	2	1	1	2	6	4	2	3	2	.	.	.	.	.	68
Entraygues	.	.	.	17	.	26	15	.	.	.	.	.	.	.	.	.	3	9	2	1	6	2	1	.	.	5	.	.	.	.	.	87
Figeac (S. H.)	.	.	2	8	2	21	9	.	.	.	.	.	.	1	.	3	3	8	.	2	2	3	.	.	.	6	.	.	.	.	1	71
Livernon	1	.	10	5	12	12	9	.	.	.	.	.	.	1	2	2	5	2	2	3	2	2	.	.	.	.	.	.	.	.	.	70
Lauzès	2	.	8	6	11	2	5	.	.	.	.	.	.	1	.	1	4	3	.	5	4	.	.	.	5	.	.	.	7	.	3	67
Limogne	.	.	9	.	11	1	.	.	.	.	.	.	.	.	.	5	5	.	.	5	5	.	6	.	2	2	.	.	.	.	5	56
Saint-Géry	2	.	15	.	20	.	6	.	.	.	.	.	.	3	.	4	3	2	.	10	2	2	3	.	4	3	.	.	4	.	1	84
Cahors (P. C.)	.	2	.	12	.	13	12	.	.	.	.	.	.	.	.	4	.	3	2	.	1	3	1	4	2	10	.	.	5	1	5	80
Villeneuve	.	8	.	4	.	.	3	.	.	.	.	.	.	.	4	3	1	.	1	.	3	3	.	.	.	4	3	.	6	.	8	54
Bassins du Tarn et de l'Aveyron.																																
Massevaques	.	.	3	10	.	21	10	.	.	.	.	.	.	.	.	3	6	2	.	.	6	4	3	0	.	5	2	.	3	1	1	74
Montmirat	.	.	.	9	.	26	7	.	.	.	.	.	.	.	.	.	3	2	.	.	3	5	1	.	.	15	5	.	.	.	.	76
Pont de Montvert	.	.	2	10	.	38	9	.	.	.	.	.	.	.	2	1	.	.	.	.	3	8	3	0	.	9	5	.	2	1	0	94
Cassagnas	.	.	4	9	.	28	10	.	.	.	.	.	.	.	3	.	1	.	1	1	1	4	2	.	.	11	8	.	2	.	2	87
Florac	.	.	.	9	.	29	10	1	.	.	.	.	.	.	.	0	.	1	0	.	1	6	1	.	.	6	1	.	.	.	1	66
St-Sauveur-des-P.	.	.	.	10	.	23	12	.	.	.	.	.	.	.	.	.	4	.	2	.	8	7	2	5	.	7	2	.	1	.	.	83
Meyrueis	.	.	.	9	.	17	7	.	.	.	.	.	.	.	0	3	.	1	.	.	4	5	2	3	.	6	2	.	.	.	1	60
Le Massegros	.	.	.	18	.	18	21	.	.	.	.	.	.	.	.	.	.	4	3	.	.	.	5	.	.	.	.	.	.	.	.	69
Le Cabaretou	.	.	10	.	12	7	.	.	.	.	.	.	.	.	.	12	6	.	.	7	.	.	.	.	5	3	.	.	4	.	18	84
Fraïsse	1	.	.	.	21	10	4	.	.	.	.	.	.	.	1	14	.	4	2	4	9	8	2	.	4	3	.	.	2	3	19	113
La Salvetat	.	1	1	.	10	9	7	1	.	.	.	.	1	3	1	10	1	9	.	8	3	.	9	.	.	7	.	.	.	.	3	84
La Cavalerie	.	.	3	.	15	1	.	.	.	.	.	.	.	.	3	.	16	.	.	6	9	.	4	.	6	2	.	1	.	.	1	66
Castres	.	.	.	3	.	7	15	.	.	.	.	.	.	.	1	1	2	.	.	.	2	4	2	1	2	27	.	.	.	.	2	70
Lavaur	.	.	4	.	10	14	2	.	.	.	.	.	.	4	1	.	.	.	.	6	1	.	1	.	13	15	.	.	.	.	8	79
Rodez (E. N.)	.	.	11	.	16	16	5	.	.	.	.	.	.	.	.	8	9	6	1	1	1	1	5	.	.	1	.	.	.	.	5	86
Alban	.	.	15	.	16	17	9	.	.	.	.	.	.	.	12	.	.	12	8	11	9	.	5	.	11	3	.	.	6	.	11	145
Albi (P. C.)	.	.	.	3	12	3	.	.	.	.	.	.	.	5	1	2	3	.	.	.	1	1	1	1	4	.	.	.	2	.	17	56
Carmaux	.	.	.	7	.	9	12	1	.	.	.	.	.	.	.	.	.	1	2	2	3	5	.	.	1	4	.	.	.	17	0	64
Lalbenque	.	.	10	.	21	10	2	.	.	.	.	.	.	.	.	2	3	1	.	4	1	3	.	.	12	6	.	.	.	.	3	78
Caussade	2	.	.	13	.	10	10	5	.	.	.	.	.	.	.	1	2	7	5	.	2	4	1	1	.	15	0	.	.	3	0	81

STATIONS.	1	2	3	4	5	6	7	8	9	10	11	12	13	14	15	16	17	18	19	20	21	22	23	24	25	26	27	28	29	30	31	TOTAL.
Bassins du Tarn et de l'Aveyron (suite).																																
Canals	3	.	2	.	2	7	5	.	.	.	.	.	.	2	2	5	.	3	2	1	.	2	1	.	.	5	.	.	.	2	7	50
Montauban (E. N.)	.	.	6	.	9	2	.	3	.	.	.	.	.	.	.	.	.	6	4	2	3	.	.	.	.	14	.	.	.	3	27	79
La Française	.	.	6	.	4	8	2	.	.	.	.	.	.	.	.	.	1	4	.	3	.	7	1	.	20	1	.	.	3	.	3	63
Bassin de la Garonne, cours supérieur, et affluents des Pyrénées.																																
Ax	.	.	.	.	.	.	14	23	.	.	.	.	.	16	.	.	9	22	.	.	.	.	9	10	8	.	21	.	.	.	.	132
Viedessos	.	.	.	.	.	2	8	7	.	.	.	.	1	7	.	.	8	7	.	3	3	.	2	8	4	5	.	.	.	2	3	70
Belesta	.	.	.	3	1	.	9	15	3	.	.	4	13	2	5	1	2	1	4	2	5	9	13	.	1	.	10	.	.	.	.	103
Foix (E. N.)	.	.	.	15	.	2	2	24	2	.	.	.	3	12	.	2	5	5	3	5	6	7	3	.	.	.	8	.	.	1	.	105
Loubens	.	.	.	8	.	3	11	22	2	.	.	.	.	10	1	.	6	6	1	1	4	6	4	20	1	3	12	.	.	.	.	121
Mirepoix	.	.	.	2	.	.	3	14	.	.	.	.	3	11	1	.	4	.	2	.	3	4	.	3	.	6	2	.	.	.	2	60
Roÿat	.	.	.	.	.	5	15	18	2	.	.	.	2	5	2	1	10	1	2	.	3	2	2	1	.	3	1	.	.	.	4	79
Villeneuve-Durfort	.	.	.	5	.	4	12	15	.	.	.	.	2	11	10	.	9	.	.	.	3	.	6	4	.	3	4	.	.	1	4	93
Arreau	.	.	4	.	.	2	5	13	.	.	.	.	.	.	.	.	.	.	.	10	.	.	10	.	7	11	.	.	9	.	7	78
Fos	4	.	6	.	8	.	.	13	.	.	.	.	10	.	.	.	2	3	5	.	.	10	5	11	6	.	.	.	5	.	7	96
La Bastide de Sérou	.	.	.	8	.	9	13	19	.	.	.	.	.	5	.	.	5	.	8	3	.	.	16	10	2	4	9	.	.	.	10	121
Rieumes	2	.	.	2	.	9	11	11	.	.	.	.	.	.	5	1	.	0	1	2	7	7	4	5	.	3	.	.	.	2	3	75
Toulouse (Obs^re)	1	.	3	2	12	10	2	3	.	.	.	.	4	1	.	.	.	3	.	1	1	4	3	.	2	3	.	.	.	1	7	63
Bassin de la Garonne (R. G.) au-dessous de Toulouse; bassins du Gers et de la Baïse; bassin de la Gironde.																																
Lannemezan	.	.	.	2	.	4	7	5	.	.	.	.	.	1	0	.	3	1	7	21	4	5	1	2	4	3	2	1		.	9	82
Castelnau-Magnoac	.	.	9	.	13	3	10	.	.	.	.	.	.	9	.	6	.	1	.	.	1	2	3	0	0	1	.	.	6	.	13	79
Lombez	3	.	.	5	7	7	13	.	.	.	.	.	1	3	.	.	1	2	.	.	5	13	3	3	.	0	1	.	.	.	5	75
Masseube	4	.	.	5	.	13	1	3	.	.	.	.	2	0	2	.	1	3	4	.	4	3	3	7	1	1	0	.	.	3	3	62
Trie	.	.	.	9	.	.	25	29	.	.	.	.	.	.	.	.	.	9	.	.	10	.	19	10	.	15	.	.	.	.	.	126
Miélan	2	3	.	2	.	19	4	9	.	.	.	.	1	.	1	0	1	4	2	.	7	8	1	1	.	.	.	.	.	3	1	69
Mirande	6	.	.	.	.	13	4	4	.	.	.	2	.	1	.	2	.	.	.	.	2	8	3	.	2	.	.	.	.	.	.	47
Auch (P. C.)	4	.	2	.	.	7	2	2	.	.	.	.	3	.	1	3	1	3	1	3	2	6	5	2	.	1	.	.	.	3	1	52
Vic-Fézensac	1	.	.	.	4	3	3	.	.	.	.	.	.	1	5	1	1	1	.	2	8	1	5	.	.	2	.	.	7	11	.	58
Lectoure	4	.	.	.	.	3	2	.	.	.	.	.	.	.	.	6	.	8	1	.	3	1	3	.	.	4	.	.	5	.	.	40
Condom	10	5	.	.	.	9	3	5	1	.	.	.	.	.	.	3	1	6	.	1	4	5	3	1	1	1	1	.	10	.	3	73
Eauze	.	13	.	.	.	11	4	.	.	.	.	.	.	.	.	4	6	9	.	.	4	8	.	6	1	2	.	.	14	.	2	84
Grisolles	.	.	.	.	.	5	8	.	4		.	.	.	3	.	.	8	3	2	.	.	.	.	.	.	.	.	.	.	.	.	33
Beaumont	.	2	.	5	.	3	10	1	.	.	.	.	.	3	1	1	1	5	4	.	4	2	3	.	.	4	1	.	0	2	1	53
Agen (P. C.)	3	.	10	.	2	2	3	1	.	.	.	.	1	3	0	2	6	2	.	2	0	3	.	.	6	2	.	.	8	1	5	62
Grignols	10	2	14	8	0	1	5	3	.	.	.	.	.	0	1	3	11	3	2	.	2	4	1	1	.	4	3	0	8	3	5	94
La Réole	2	3	8	14	.	.	2	6	.	.	.	.	.	0	3	2	7	4	.	.	6	3	5	0	4	.	.	5	.	4	8	86
Sauveterre	1	3	11	4	7	4	5	9	.	.	.	.	.	3	.	9	7	6	0	.	4	5	0	0	.	2	1	.	6	3	8	97
Bordeaux (Obs^re)	3	3	2	2	.	1	7	1	.	.	.	.	.	0	1	8	4	10	0	1	4	6	1	1	0	1	1	0	9	0	5	71
Saint-Julien	3	1	.	.	.	.	4	2	.	.	.	.	.	0	1	3	3	5	2	.	5	6	0	.	0	1	.	.	8	1	2	46
Royan	4	3	.	.	1	1	1	.	.	.	.	.	.	.	1	0	0	.	.	1	5	4	2	.	0	1	1	.	1	2	.	28
La Coubre	13	.	.	.	1	.	.	.	.	.	.	.	.	.	1	.	1	.	.	1	10	3	.	.	.	.	.	.	1	4	.	35
BASSINS ENTRE LA GIRONDE ET LES PYRÉNÉES.																																
Petits bassins entre la Gironde et l'Adour.																																
Saint-Nicolas	2	.	.	.	1	7	3	.	.	.	.	.	.	.	3	1	4	.	.	4	6	9	.	.	0	5	.	.	.	6	.	52
Hourtin (phare)	.	3	.	.	2	3	7	.	.	.	.	.	.	.	3	.	8	1	.	.	6	7	1	1	.	4	.	.	4	7	2	58

STATIONS.	1	2	3	4	5	6	7	8	9	10	11	12	13	14	15	16	17	18	19	20	21	22	23	24	25	26	27	28	29	30	31	TOTAL.
Petits bassins entre la Gironde et l'Adour (suite).																																
Moutchic	.	.	.		1	»	6	.	.	.	.	.	.	.	2	2	9	1	0	1	1	3	1	»		1	.	.	5	5	1	46
Le Porge	»	1	.	.	»	1	7	0	.	.	.	.	.	.	3	.	12	1	0	.	9	5	1	»	.	3	.	0	4	1	»	56
Arès	1	.	.	»	1	9	2	.	.	.	.	0	.	1	0	9	0	1	0	1	6	0	.	3	.	.	.	.	6	2	2	49
Audenge	7	2	.	.	1	1	14	.	.	.	.	.	.	.	4	.	17	1	.	.	8	6	.	1	.	1	.	.	4	11	»	81
Pissos	.	6	.	.	2	.	8	.	.	.	.	.	.	.	2	1	23	18	3	.	7	3	1	»	.	6	.	.	3	.	.	86
Belin	0	1	.	»	.	0	7	.	.	.	.	.	.	.	1	.	16	3	1	0	6	7	1	0	.	6	1	0	4	.	5	63
Piquey	9	0	.	1	1	»	7	.	.	.	.	.	.	.	1	.	17	2	.	.	7	5	.	1	.	»		.	2	5	2	63
La Salie	11	»	.	.	.	.	.	.	.	.	.	.	»	1	5	13	6	0	7	1	»	1	»	.	1	0	.	.	.	6	0	61
Bassin de l'Adour.																																
Pic du Midi (Obs^re)	2	0	5	1	4	6	11	15	0	.	.	.	1	9	7	6	1	5	1	3	1	2	1	»	3	3	0	1	3	6	5	106
Gélan	.	.	.	.	.	.	6	22	.	.	.	.	.	.	.	.	9	15	.	.	9	12	24	.	10	.	.	.	18	.	.	125
Larun	5	1	.	.	.	5	11	14	»	.	.	.	.	2	3	.	»	7	1	1	10	9	3	13	8	5		.	13	1	»	124
Bedous	6	»	.	.	1	4	7	16	3	.	.	.	1	»	.	1	.	8	1	5	7	15	7	17	6	6	.	.	24	1	.	146
Lourdes	.	.	.	.	6	10	22	9	.	.	.	.	6	.	.	.		.	8	12	5	5	5	3	3	7	.	1		.	1	106
Bagnères-de-Biz	.	.	2	.	6	3	10	13	.	.	.	.	.	3	.	3	.	4	6	.	4	3	1	6	6	.	.	.	.	»	1	74
Tarbes (P. C.)	3	.	.	.	7	6	7	5	.	.	.	.	.	»	.	3	7	7	1	1	2	5	2	20	1	.	.	.	5	1	»	90
Villecomtal	3	1	.	»	.	17	7	8	.	.	.	.	.	.	»	»	»	3	.	.	6	3	1	1	.	1	.	.	.	»	1	68
Maubourguet	5	6	3	.	.	10	16	3	.	.	.	.		.	4	9	3	15	7	.	9	6	6	14	.	.	.	.	14	1		144
Riscle	8	5	.	.	.	16	1	5	.	.	.	.		.	»	5	1	2	6	»	1	1	2	6		.		.	15	.	3	93
Cazaubon	10	2	.	0	.	9	»	.	.	.	.	.		.	.	4	6	9	.	0	1	6	2	1	.	1	.	.	11	.	1	71
Morcenx	1	.	.	.	.	6	6	.	.	.	.	.	.	3	2	13	26	5	.	6	.	1	.	.	3	.	.	5	8	.	16	107
Saint-Sever	10	1	0	8	.	6	7	0	.	.	.	.	.	.	.	3	7	4	1	0	1	.	2	6	.	1	.	.	18	.	.	78
Tartas	7	1	.	3	.	2	3	»	0	.	.	.	.	.	.	3	14	13	»	.	3	1	2	3	.	2	1	0	11	.	8	81
Lescar (E. N.)	5	3	5	1	0	24	5	.	5	.	.	.	.	.	0	1	2	22	»	.	11	17	2	2	.	»	.	.	20	.	.	133
Orthez (P. C.)	18	.	.	»	.	11	9	5	.	.	.	.	.	.	.	1	4	13	3	.	13	10	3	3	.	1	.	.	23	.	.	119
Oloron (P. C.)	5	1	.	.	.	7	10	10	»	.	.	.	.	.	.	10	2	5	3	.	9	11	5	15	.	3	.	.	20	.	.	118
Mauléon (P. C.)	.	.	3	.	.	19	.	9	.	.	.	.	.	»	3	3	3	3	.	11	12	7	10	.	1	.	.	31	.	.	18	138
St-Jean-P.-de-Port	.	.	.	3	2	1	8	9	3	.	.	.	.	»	1	8	3	17	1	1	10	12	5	13	.	3	.	.	15	.	.	123
Dax (P. C.)	11	2	.	»	.	3	2	9	.	.	.	.	.	.	.	9	8	25	2	.	8	5	1	1	.	.	.	.	9	.	1	100
St-Martin-de-Hinx	2	.	1	.	»	3	6	0	.	.	.	.	0	3	2	5	24	3	.	8	7	7	6	.	1	.	.	4	3	1	5	93
Peyrehorade	2	.	.	2	.	3	5	.	.	.	.	.	.	.	.	2	8	13	.	8	6	5	5	6	.	.	.	.	13	.	.	77
Biarritz (sémaph.)	15	1	.	1	.	5	6	6	.	.	.	.	.	.	1	11	15	13	3		5	2	1	3	.		.	.	6	.	16	110

VERSANT DE LA MÉDITERRANÉE.

BASSINS ENTRE LES PYRÉNÉES ET LE RHÔNE.

Bassins du Tech, de la Tet et de l'Agly.																																
La Preste	.	.	4	4	5	2	.	.	.	.	.	.	.	.	2	3	3	.	.	3	18	17	.	2	.	19	12	.	.	.	.	94
Prats-de-Mollo	.	.	3	.	2	3	.	.	.	.	.	.	.	.	.	.	9	.	.	7	18	.	.		.	27	.	.	.		.	69
Bellegarde	.	.	.	.	8	6	.	.	.	.	.	.	.	.	.	9	6	.	.	7	3	6	.	8	»	8		.	.	.	.	63
Col de la Quillane	.	.	.	.	3	.	.	.	.	.	.	.	.	1		7	.	»	.	4	6		.	5	.	5	.	.	.	.	2	35
Montlouis (C. M.)	.	.	2	.	1	.	.	.	.	.	.	.	3	.	.	3	3	.	.	.	.	.	.	.		28	.	.	.	.	3	73
Prades	.	0	.	.	.	.	.	.	.	.	.	.	.	.	.	1	1	.		.	.	.			.	3	.	.	.	.	.	8
Vinça	»	.	1	.	1	.	5	.		.	.	.	.	5	.	7	3	.	.	.	.	.	.	.	.	5	.	.	.	.	»	32
Bouleternère	.	.	.	.	.	.	.	.	.	.	.	.	.	.	.	11	5	.	.	.	.	.	.	.	.	7	.	.	.	.	.	23
Millas	.	.	.	.	.	.	.	.	.	.	.	.	.	.	.	6	.	.	.	.	.	.	.	.	.	8	.	.	.	.	.	14
Perpignan (Obs^re)	0	.	0	.	4	1	0	.		.	.	»		.	.	7	1	.	.	1	.	»	0	.	.	16	.	.	0	0	.	35

STATIONS.	1	2	3	4	5	6	7	8	9	10	11	12	13	14	15	16	17	18	19	20	21	22	23	24	25	26	27	28	29	30	31	TOTAL.
Bassins du Tech, de la Tet et de l'Agly (suite).																																
Caudiès-de-St-Paul	1	2	2	.	1	8	32	2	.	.	.	.	.	7	1	.	4	3	1	2	2	3	15	.	8	4	.	.	6	4	.	108
La Tour-de-France	.	.	.	.	11	.	.	.	.	.	.	.	7	.	.	5	12	.	.	.	.	.	.	.	.	3	.	.	.	.	.	39
Estagel (C. M.)	.	.	.	.	.	.	.	.	.	.	.	.	1	.	.	9	.	4	.	.	.	.	.	.	.	2	.	.	.	.	.	16
Salces	.	.	.	.	2	.	.	.	1	.	.	.	.	.	.	7	2	.	.	.	.	.	.	.	1	.	.	.	.	.	.	13
Paulilles	0	.	.	.	.	3	5	.	.	.	.	.	.	0	.	.	0	.	.	.	7	0	.	.	.	4	10	.	.	.	.	29
Cap Béar (phare)	0	.	.	0	0	2	5	.	.	.	.	.	.	.	.	.	1	4	.	.	3	0	.	.	.	4	10	.	.	.	.	29
Port-Vendres	.	.	.	.	.	2	2	.	.	.	.	.	.	.	.	.	.	3	.	.	1	.	.	.	.	4	8	.	.	.	.	20
Bassin de la Sègre.																																
Col de Puymorens	.	.	2	.	.	.	.	10	.	.	.	.	.	.	16	.	6	.	.	.	.	.	.	.	.	48	.	.	.	.	.	82
Angoustrine	.	.	.	.	.	.	.	.	.	.	.	.	.	.	.	.	.	.	.	.	.	.	.	.	.	33	.	.	.	.	.	33
Bourg-Madame	.	.	.	.	.	.	.	.	.	.	.	.	.	.	.	.	.	.	3	.	.	.	.	.	.	10	.	.	.	.	.	13
Bassin de l'Aude.																																
Capestang	.	.	.	.	3	.	.	.	.	.	.	.	.	.	.	.	.	.	.	.	.	.	.	.	.	4	.	3	2	.	.	12
Bassins de l'Orb, de l'Hérault, du Lez et du Vidourle.																																
Saint-Pons	1	1	7	.	14	4	.	.	.	.	.	.	.	1	.	8	.	.	.	.	2	6	2	.	.	3	.	.	3	3	2	57
Saint-Gervais	.	.	.	.	.	2	.	.	.	.	.	.	.	.	.	.	.	.	.	.	.	.	.	.	.	.	.	.	4	.	3	9
Le Poujol	2	8	10	.	15	2	.	.	.	.	.	.	.	.	.	12	.	2	.	.	.	2	.	.	.	.	.	.	16	.	5	74
Bédarieux	.	5	3	.	5	.	.	.	.	.	.	.	.	.	.	5	.	.	.	.	.	.	.	.	.	.	.	.	8	.	2	28
L'Escandolgue	.	6	4	.	9	.	.	.	.	.	.	.	.	.	.	.	8	.	.	.	.	4	.	.	.	.	.	1	9	2	.	43
Béziers	.	.	5	.	4	.	.	.	.	.	.	.	.	.	.	.	.	.	.	.	.	.	.	.	.	9	.	.	3	.	.	21
Le Caylar	.	1	3	3	18	7	2	.	.	.	.	.	.	.	.	.	.	.	.	4	6	5	2	.	2	3	.	.	4	2	.	62
Lodève	.	.	8	.	13	.	.	.	.	.	.	.	.	.	.	.	8	.	.	.	.	.	.	.	.	.	.	.	10	.	.	39
Valleraugue	.	.	5	.	6	37	3	.	.	.	.	.	.	.	.	.	.	.	.	.	.	2	.	.	.	7	.	.	.	6	.	56
Blandas	.	.	4	3	.	15	5	.	.	.	.	.	.	.	.	.	.	.	.	.	1	6	.	.	.	.	.	.	6	4	.	44
Le Vigan	.	.	4	1	.	19	.	.	.	.	.	.	.	.	.	.	.	.	.	.	1	.	.	.	.	1	.	.	1	1	.	28
Saint-Bauzille	.	3	.	.	1	4	.	.	.	.	.	.	.	.	.	.	.	.	.	.	.	.	.	.	.	3	.	.	4	.	.	15
Gignac	.	.	2	.	6	2	.	.	.	.	.	.	.	.	.	.	.	.	.	.	.	.	.	.	.	.	.	.	.	.	.	10
Plateau de Valène	.	.	1	.	1	3	.	.	.	.	.	.	.	.	.	.	1	.	.	.	.	.	.	.	.	2	.	6	.	.	.	14
St-Mathieu-de-Tr.	.	.	2	.	4	7	.	.	.	.	.	.	.	.	.	.	1	.	.	.	.	.	.	.	.	12	.	.	.	.	.	26
Nîmes (C. M.)	.	.	.	.	.	.	7	9	.	.	.	.	.	.	.	1	.	.	.	.	.	.	.	.	.	2	9	.	.	.	.	28
Montpellier (E. A.)	.	.	1	2	.	1	6	.	.	.	.	.	.	.	.	.	.	2	.	.	.	.	.	.	.	1	8	.	2	.	.	23
Aigues-Mortes	.	.	.	.	.	.	10	.	.	.	.	.	.	.	.	.	.	.	.	.	.	.	.	.	.	3	6	.	.	.	.	19
Cette (P. C.)	.	.	1	.	.	7	.	.	.	.	.	.	.	.	.	.	1	.	1	.	.	.	.	.	.	10	.	1	.	.	.	21
Agde	.	2	1	.	14	3	.	.	.	.	.	.	.	.	.	.	.	.	.	.	.	.	.	.	.	9	.	.	.	.	.	29
BASSIN DU RHÔNE.																																
Bassin de la Saône supérieure.																																
Belfahy	1	.	18	.	18	4	17	.	.	.	.	6	2	1	7	12	15	17	6	12	6	18	18	0	6	2	.	.	13	.	.	199
Miélin	5	.	.	20	15	4	15	.	.	.	2	7	1	3	7	12	1	13	2	13	10	16	7	1	.	6	2	.	5	13	9	189
Xertigny	10	.	.	17	.	17	3	20	.	.	1	.	2	2	7	5	19	4	2	3	28	.	8	4	.	14	7	2	.	5	6	188
Fontenoy-le-Ch.	6	3	.	12	1	6	.	.	.	.	.	1	.	.	5	3	8	6	5	5	9	3	8	.	.	.	13	.	.	3	9	105
Monthureux-s.-S.	11	13	3	17	.	9	5	9	.	.	.	.	3	4	4	7	3	4	4	2	11	4	8	.	.	4	4	.	.	3	2	135
Montdoré	.	9	.	15	1	10	2	5	.	.	.	1	4	2	.	11	17	7	15	2	10	3	9	4	1	8	1	.	.	4	8	149
Bourbonne-les-B.	5	9	8	14	.	18	.	11	.	.	.	.	3	6	9	11	.	4	9	3	14	6	4	.	.	3	.	.	.	8	9	154
Villars-le-Pautel	10	.	12	1	12	2	10	.	.	.	.	4	2	1	10	.	1	10	4	8	9	6	.	1	1	.	.	4	.	10	2	120

STATIONS.	1	2	3	4	5	6	7	8	9	10	11	12	13	14	15	16	17	18	19	20	21	22	23	24	25	26	27	28	29	30	31	TOTAL.
Bassin de la Saône supérieure (suite).																																
La Ferté-s.-Amance	7	13	5	22	.	5	11	.	.	.	.	.	3	6	.	12	.	.	6	.	11	6	5	.	.	.	7	.	.	3	9	131
Jussey	11	2	.	14	.	9	5	6	.	.	.	.	3	1	2	8	2	8	.	1	11	8	3	2	.	.	1	.	.	5	13	116
Conflandey	10	.	14	2	11	.	10	.	.	.	0	2	.	.	7	2	19	8	1	10	9	6	7	1	0	0	1	.	5	9	1	135
Saint-Remy	6	.	.	14	1	9	.	8	.	.	.	1	4	0	7	4	2	9	2	9	9	5	8	1	5	3	.	.	5	12	.	123
Villersexel	1	1	15	.	9	14	.	.	.	.	1	4	3	0	2	2	.	.	11	6	5	17	13	9	2	2	.	.	.	8	7	132
Montbozon	3	.	.	21	.	12	2	26	.	.	.	2	3	.	2	1	8	1	6	1	9	12	17	4	2	.	.	.	.	8	3	143
Marnay	2	1	.	15	.	10	9	12	.	.	.	0	4	1	1	10	0	8	6	0	6	1	13	1	.	0	1	8	.	3	3	116
Chaumercenne	1	1	.	19	2	1	16	2	1	.	.	2	4	.	3	.	7	6	6	11	5	11	13	.	.	.	9	4	6	.	7	137
Chalindrey	15	13	8	19	1	10	9	6	.	.	.	.	4	1	2	12	.	2	8	.	9	10	1	0	3	8	7	.	.	4	7	159
Villegusien	11	7	10	14	.	3	2	5	.	.	.	.	.	4	5	7	.	3	6	.	8	11	.	3	1	.	.	.	.	17	19	136
Vaux-s.-Aubigny	6	6	11	.	4	5	13	.	.	.	.	.	.	.	13	.	.	.	.	10	.	.	.	.	.	15	10	.	13	6	8	121
Is-sur-Tille	12	1	17	.	3	.	9	.	.	.	.	3	5	1	8	4	.	1	1	8	2	7	3	.	3	2	4	.	4	2	11	111
St-Seine-l'Abbaye	6	9	2	17	.	.	3	17	.	.	.	.	5	4	6	19	13	6	4	.	13	11	6	2	2	6	2	2	5	2	.	164
Dijon (P. C.)	6	.	13	.	3	1	8	.	.	.	.	8	.	1	8	.	4	4	.	8	5	7	.	.	2	1	6	.	7	5	9	106
Vonges (Poud^ne.)	5	5	22	.	3	4	16	5	.	.	.	.	6	1	.	5	.	2	8	.	10	12	4	2	1	.	.	3	.	6	8	130
Auxonne	2	1	.	28	.	2	15	3	.	.	.	.	8	1	3	1	.	2	10	.	7	10	5	2	1	.	1	5	.	4	3	115
St-Jean-de-Losne	2	.	2	.	3	6	13	.	.	.	.	5	1	1	1	.	.	5	4	4	3	7	4	.	.	.	3	.	2	1	.	67
Bassin de la Saône inférieure, au-dessous du confluent du Doubs.																																
Beaune	5	.	20	0	1	2	11	.	.	.	.	.	0	.	6	4	3	4	0	5	1	14	0	.	0	.	4	.	4	10	4	99
Lons-l-Saunier(E.N)	1	.	.	21	1	5	22	12	.	.	.	1	5	0	1	.	.	.	3	4	7	.	5	3	3	.	29	2	.	1	.	128
Chalon-s.-Saône	2	.	2	10	5	2	10	8	.	.	.	.	.	.	2	2	10	5	.	6	.	20	.	.	.	5	4	.	.	6	.	99
Tramayes	1	.	3	9	2	3	17	.	.	.	.	0	9	4	11	4	10	3	4	4	2	5	8	.	2	.	1	.	.	1	5	109
Cluny (E. N.	2	.	9	10	3	5	14	.	.	.	.	0	10	0	3	1	2	2	4	4	0	12	3	.	1	0	1	.	1	7	3	97
Cuisery	1	.	.	11	2	5	14	3	.	.	.	.	0	1	8	.	2	.	1	8	.	8	7	12	4	1	5	4	2	1	1	101
Bourg E.N.	0	.	27	1	6	.	25	8	.	.	.	.	2	3	2	6	1	1	11	.	5	7	10	1	1	.	3	7	.	.	.	127
Montrevel	.	.	18	3	4	18	8	.	.	.	.	.	5	.	.	4	.	3	.	10	10	.	.	.	2	.	8	.	.	3		96
Pont-de-Vaux	24	11	2	4	8	2	33	.	.	.	.	.	2	5	3	.	.	7	20	.	5	15	4	.	.	5	19	.	.	14	.	183
Mâcon (E. N.)	1	.	7	4	2	8	12	.	.	.	.	2	11	1	.	.	1	3	2	4	2	9	5	.	.	.	.	.	0	3	14	91
La Mure-s.-Az.	.	1	.	12	1	4	11	1	.	.	.	.	.	4	2	.	9	14	4	.	7	12	12	2	.	2	4	.	0	.	1	104
Ste-Foy-l'Argent	1	.	.	11	2	10	9	0	.	.	.	5	5	5	.	2	6	0	.	9	0	1	15	1	0	.	3	.	.	4	13	101
Tarare	.	.	7	11	7	10	1	.	.	.	.	3	5	2	1	11	3	4	.	4	6	8	8	.	.	1	2	.	.	2	1	97
L'Arbresle	.	.	9	2	.	11	2	.	.	.	.	.	4	.	4	.	2	2	.	5	4	.	12	.	4	9	4	.	.	.	13	86
Bassin du Doubs.																																
Mouthe	1	.	15	1	14	10	14	.	.	.	4	7	2	2	1	3	9	9	1	14	7	15	1	2	2	7	7	3	5	7	1	164
Pontarlier (P. C.	2	.	.	19	.	15	6	18	6	.	.	2	6	2	4	9	13	4	3	4	3	3	5	6	7	0	2	0	.	5	3	148
Saint-Hippolyte	.	.	15	.	.	16	22	2	.	.	.	8	8	8	8	3	3	4	4	4	2	2	2	2	2	2	2	3	3	4	.	129
Pont-de-Roide	.	.	3	.	11	.	11	20	.	.	.	.	.	.	16	13	.	.	.	.	10	17	10	.	.	.	.	.	.	13	.	124
Belfort	.	.	12	.	9	.	9	9	.	.	1	5	.	.	4	.	.	.	6	2	20	21	9	.	.	4	4	.	2	10	.	128
Levier	1	.	.	19	.	19	11	23	.	.	1	2	7	2	3	2	14	8	7	1	13	11	23	4	2	5	23	3	.	2	.	206
Ornans	1	.	.	8	.	8	3	19	.	.	.	3	11	.	3	.	4	8	5	2	11	17	19	.	3	4	12	.	.	3	.	144
Quingey	2	.	.	24	.	12	3	.	.	.	.	.	24	4	3	4	.	10	7	.	6	16	12	10	1	.	30	2	.	3	.	173
Arbois	.	.	1	1	1	5	8	.	.	2	2	9	5	2	7	3	54	9	6	4	1	3	5	1	6	5	8	.	.	.	.	148
Fort de Planoise	1	.	.	21	.	6	.	34	.	.	.	1	1	.	1	.	8	8	10	4	6	10	10	.	1	0	30	1	.	10	2	165
Chailluz	5	.	19	.	8	.	19	.	.	.	.	.	.	2	5	4	6	13	6	8	9	.	5	2	3	.	13	.	6	.	2	155
Besançon (Obs^re)	2	0	2	13	3	3	17	8	.	.	.	2	6	1	2	5	8	11	8	1	4	14	10	1	3	.	16	0	2	3	1	155

STATIONS.	1	2	3	4	5	6	7	8	9	10	11	12	13	14	15	16	17	18	19	20	21	22	23	24	25	26	27	28	29	30	31	TOTAL.
Bassin du Rhône proprement dit, cours moyen.																																
Chamonix	.	.	.	6	.	1	26	4	.	.	.	.	.	6	.	3	21	8	6	.	16	6	5	1	.	2	14	.	.	9	3	137
Sallanches	1	1	.	6	.	4	22	8	.	.	.	.	.	5	.	.	1	3	4	1	6	6	11		.	3	.	10	.	3	11	109
Col-des-Gets	.	.	17	.	.	8	16	14	.	.	.	.	1	2	.	.	.	4	.	.	.	.	10	26	.	9	16	.	2	.	3	131
Mélan	1	.	.	7	.	4	20	10	.	.	.	.	8	6	.	2	10	3	5	0	15	6	14	1	.	4	14	7	.	1	3	141
Bonneville	.	.	.	8	.	1	21	.	.	.	.	.	2	8	.	.	6	.	6	.	6	12	11	.	.	5	1	5	.	1	.	97
Cruseilles	2	.	.	9	.	7	14	8	.	.	.	.	2	3	.	.	5	2	8	.	8	2	9	3	.	10	0	3	.	3	.	98
Annemasse	.	.	.	.	.	14	10	7	.	.	.	.	6	6	.	2	1	4	.	.	4	5	5	.	.	3	2	.	.	3	.	72
Douvaine	2	0	.	8	.	11	17	5	.	.	.	1	6	2	1	0	3	2	3	.	7	8	8	.	.	2	2	1	.	3	.	92
Évian	.	2	.	24	.	2	.	11	.	.	6	.	11	.	2	.	1	10	3	.	8	6	4	.	.	3	.	.	.	.	.	98
Gex	.	1	.	.	.	23	13	5	.	.	.	.	3	2	3	.	.	.	1	.	6	7	.	.	.	4	.	1	.	.	3	75
Seythenex	3	.	.	9	.	11	16	11	.	.	.	.	5	9	.	.	1	5	7	.	9	14	15	.	.	7	9	.	.	3	1	139
Leschaux	1	.	.	7	.	5	21	7	.	.	.	.	6	7	.	1	3	2	9	.	18	5	15	.	.	5	13	1	.	2	.	128
Annecy	4	.	.	3	.	10	21	9	.	.	.	.	.	.	.	.	.	.	.	.	9	7	.	15	.	7	6	5	.	2	.	98
Rumilly	1	.	.	11	.	18	16	6	.	.	.	1	1	2	.	.	2	1	7	.	8	7	11	.	1	10	11	.	.	2	.	119
Les Échelles	1	.	.	6	.	18	21	22	.	.	.	.	.	26	.	.	.	5	6	.	9	10	10	12	.	13	16	.	.	2	.	177
Novalaise	3	3	.	13	.	11	12	23	.	.	.	.	.	21	.	2	3	5	8	.	16	8	16	13	.	7	16	1	.	3	.	184
Chambéry	1	.	.	23	.	11	9	9	.	.	.	.	.	11	.	.	2	5	3	.	9	8	12	.	.	8	7	2	.	2	0	122
Albens	2	.	.	12	.	9	19	6	.	.	.	.	3	4	.	.	3	1	8	.	10	7	19	.	.	9	15	1	.	3	0	131
Belley	.	.	.	12	.	5	56	4	.	.	.	.	.	.	8	.	2	10	.	.	11	18	12	.	.	7	7	.	.	3	.	155
Lhuis	.	.	.	15	.	5	27	.	.	.	.	.	.	.	.	.	10	.	.	11	8	16	.	.	.	.	6	.	.	.	9	107
Pont-d'Ain	.	.	23	6	13	17	15	.	.	.	.	.	8	.	22	6	3	13	.	10	11	27	.	.	.	.	.	.	9	.	3	186
Hauteville	.	.	4	.	.	2	10	.	2	5	.	.	.	7	6	3	.	12	6	.	.	13	8	9	1	13	.	15	15	14	12	157
Mont-Verdun	1	0	.	10	5	11	.	8	.	.	.	0	3	5	2	4	1	1	3	.	7	4	7	5	.	2	11	1	.	1	2	94
St-Genis-Laval (Obs)	2	.	.	18	.	9	6	2	.	.	.	.	0	7	1	1	4	4	4	.	5	6	4	5	.	3	7	1	.	0	0	89
Lyon (Tête-d'Or)	1	.	.	18	.	9	7	4	.	.	.	.	.	7	2	1	2	3	3	.	10	3	7	7	.	2	7	1	.	0	0	94
Bassin de l'Isère.																																
Megève	.	.	.	10	.	5	11	15	.	.	.	.	.	4	4	.	5	4	.	6	12	15	9	.	.	4	4	4	.	4	2	118
Tamié (fort)	2	.	.	18	8	7	19	8	.	.	.	.	5	3	2	.	7	8	12	.	8	8	22	7	3	5	3	1	.	3	.	162
Bessans	.	.	.	2	2	.	3	5	.	.	.	.	.	1	1	1	2	1	2	.	3	.	1	.	2	0	3	.	.	6	10	45
L'Esseillon (fort)	1	.	.	.	.	.	.	.	.	.	.	.	.	.	.	.	.	.	.	.	.	5	.	.	.	.	2	2	.	.	.	10
Modane	.	1	9	1	7	.	9	.	.	.	.	.	.	1	.	.	.	.	.	.	.	3	.	.	0	0	12	.	.	3	.	49
St-Jean-d'Arves	.	.	.	.	.	9	12	.	.	.	.	.	5	9	.	4	5	3	2	3	6	2	.	.	.	7	10	.	7	4	15	103
St-Jean-de-Maur	.	.	.	.	.	.	13	14	.	.	.	.	.	10	1	5	.	1	.	.	5	4	1	.	.	.	21	.	.	.	1	76
La Grave	.	.	.	.	.	.	.	.	.	.	.	.	.	.	3	2	.	.	.	.	.	5	.	.	.	.	12	.	.	.	.	22
Sainte-Foy	1	.	.	5	.	.	18	2	.	.	.	.	.	3	.	.	.	7	3	.	6	7	12	.	.	9	6	.	.	.	13	93
Beaufort	0	.	.	28	.	0	.	10	.	.	.	.	1	20	0	.	.	0	22	1	6	.	14	.	.	2	9	8	.	.	10	131
Aiguebelle	.	.	.	14	.	1	5	5	.	.	.	.	2	9	.	2	.	8	5	.	0	0	34	.	.	0	9	8	.	.	1	104
Montgilbert (fort)	.	.	.	.	5	.	4	1	.	.	.	0	5	1	.	.	1	0	0	3	0	7	.	.	0	8	3	.	.	1	11	55
Saint-Bonnet	.	.	1	.	.	4	.	1	.	.	.	.	.	.	3	3	2	.	.	.	4	.	.	.	.	.	.	8	.	.	.	25
La Mure	.	.	.	8	.	.	4	3	.	.	.	.	.	17	5	6	3	7	1	.	4	5	2	.	.	14	7	.	.	0	.	86
Grenoble (E. N.)	.	.	.	4	.	.	4	5	.	.	.	.	.	17	.	.	5	4	0	.	3	6	5	3	.	13	6	.	.	1	2	78
Bassin de la Durance.																																
Mont Genèvre	.	.	10	.	.	2	.	.	.	.	.	.	.	.	3	2	.	.	.	2	.	3	.	.	1	4	.	.	1	.	1	32
Aiguilles	.	.	.	.	.	.	.	.	.	.	.	.	.	.	3	.	3	.	.	.	.	.	.	.	.	.	.	.	.	.	.	6
Chorges	.	.	.	.	.	.	2	.	.	.	.	.	.	.	1	.	.	.	.	.	.	2	.	.	.	3	.	.	.	.	.	8
Barcelonnette (E. N.)	.	2	.	.	.	2	.	.	.	.	.	.	.	.	6	6	9	.	.	2	.	.	.	.	0	2	.	.	.	.	.	29

STATIONS.	1	2	3	4	5	6	7	8	9	10	11	12	13	14	15	16	17	18	19	20	21	22	23	24	25	26	27	28	29	30	31	TOTAL.
Bassin de la Durance (suite).																																
Gap (P.C.)	.	.	.	.	.	.	8	.	.	.	.	.	.	.	.	6	5	6	.	.	3	.	3	.	.	5	12	.	.	.	.	48
Veynes	.	.	.	2	.	4	4	.	.	.	.	.	.	.	3	3	11	.	.	.	3	2	.	.	.	7	8	.	1	.	.	48
Serres	.	.	.	.	.	3	.	.	.	.	.	.	.	.	6	.	4	.	.	.	.	5	.	.	.	12	.	2	.	.	.	32
Orpierre	.	.	.	.	2	.	.	.	.	.	.	.	.	.	.	.	3	.	.	.	.	.	.	.	1	3	.	.	.	.	.	9
Laragne	.	.	.	.	.	.	.	.	.	.	.	.	.	.	.	.	12	.	.	.	.	.	.	.	.	7	.	.	.	.	.	19
Sisteron	.	.	.	.	.	3	1	.	.	.	.	.	.	.	.	.	.	.	.	.	.	.	.	.	.	2	.	.	.	.	.	6
Saint-Christol	.	.	2	.	3	.	5	.	.	.	.	.	.	.	2	.	2	.	.	.	.	.	.	.	3	5	.	.	.	.	.	22
Lagarde	.	.	.	.	.	.	2	.	.	.	.	.	.	.	1	.	.	.	.	.	.	.	.	.	.	5	.	.	.	.	.	8
Apt	.	.	.	.	.	.	7	.	.	.	.	.	0	.	.	.	.	.	.	.	.	.	.	.	7	9	.	.	.	.	.	23
Murs	.	.	.	.	.	.	9	.	.	.	.	.	.	.	.	.	.	.	.	1	.	.	.	.	.	17	.	.	.	.	.	27
Forcalquier	.	.	.	.	.	.	.	.	.	.	.	.	.	.	.	.	6	.	.	.	.	.	.	.	.	.	7	.	.	.	.	13
Manosque	.	.	.	.	.	.	2	.	.	.	.	.	.	.	.	.	.	.	.	.	.	.	.	.	.	10	.	.	.	.	.	12
Barrême	.	.	.	.	.	.	4	.	.	.	.	.	.	.	.	8	.	.	.	.	.	.	.	.	.	.	4	.	.	.	.	16
Mirabeau	.	.	.	.	.	.	14	.	.	.	.	.	.	.	.	.	.	.	.	.	.	.	.	.	.	.	8	.	.	.	.	22
Pertuis	.	.	.	.	8	.	.	.	.	.	.	.	.	.	.	.	.	.	.	.	.	.	.	.	.	17	.	.	.	.	.	25
Les Taillades	.	.	.	.	.	.	7	.	.	.	.	.	.	.	.	.	.	.	.	.	.	.	.	.	.	11	9	.	.	.	.	27
Cavaillon	.	.	.	3	.	.	.	.	.	.	.	.	.	.	.	.	.	.	.	.	.	.	.	.	.	11	.	.	.	.	.	14
Bassins de l'Ardèche, de la Cèze et du Gard; petits bassins de la rive droite du Rhône.																																
N.-D.-des-Neiges	.	.	.	12	.	23	5	.	.	.	.	.	1	.	4	.	4	.	.	.	1	1	4	.	.	4	6	.	4	.	.	69
Le Thort	.	.	4	6	.	20	7	.	.	.	.	.	1	1	0	.	.	.	.	.	.	1	2	3	.	2	4	.	3	.	1	55
Barre	.	.	.	5	.	16	7	.	.	.	.	.	.	.	.	.	.	.	.	.	3	1	2	.	.	.	9	.	2	.	1	48
Vialas	.	2	5	.	20	8	.	.	.	.	.	.	.	.	.	.	6	.	.	.	.	.	6	.	.	.	10	.	.	8	6	71
Prévenchères	.	.	2	6	.	19	7	.	.	.	.	.	.	.	.	.	1	.	.	.	0	0	1	.	.	.	4	.	2	0	.	41
Villefort	.	.	0	8	.	42	14	.	.	.	.	.	.	.	.	.	.	.	.	.	.	.	1	.	.	7	.	.	4	.	.	77
Mâlons	.	.	5	.	8	6	.	.	.	.	.	.	2	.	.	3	.	.	.	.	1	.	2	.	2	11	.	.	5	.	7	52
Collet de Dèze	.	.	2	.	.	21	9	.	.	.	.	.	.	.	1	.	.	.	.	.	0	.	.	.	.	5	8	.	4	.	9	59
S.-Étienne-V.-F.	.	.	4	1	.	16	10	.	.	.	.	.	.	.	.	.	.	.	.	.	.	1	.	.	.	1	2	14	2	.	.	51
La Grande-Combe	.	.	.	.	20	14	.	.	.	.	.	.	.	.	6	.	.	.	.	.	.	.	.	.	6	12	.	.	2	.	15	75
Alais	.	.	.	.	2	9	.	.	.	.	.	.	.	.	1	6	.	.	.	.	.	.	.	.	1	4	.	.	.	.	5	28
Montpezat	.	.	2	3	20	.	2	2	.	.	.	.	.	3	.	3	.	.	.	0	0	3	2	.	.	10	4	.	.	.	0	56
Privas (E. N.)	.	.	.	20	.	22	10	.	.	.	.	.	.	.	.	5	6	.	.	.	.	.	.	.	.	23	1	.	.	.	.	87
Bagnols	.	.	.	.	.	8	.	.	.	.	.	.	.	.	.	.	.	.	.	.	.	.	.	.	.	1	4	.	.	.	.	13
Uzès	.	.	.	1	.	4	9	7	.	.	.	.	.	.	1	1	.	.	.	.	1	.	.	.	.	1	6	.	1	.	.	29
Beaucaire	.	.	.	.	.	9	6	.	.	.	.	.	.	.	.	.	.	.	.	.	.	.	1	.	7	10	.	.	.	.	.	33
Bassin du Rhône proprement dit, cours inférieur.																																
Valence (E. N.)	.	.	6	5	.	19	13	.	.	6	.	.	1	1	1	7	9	4	1	2	3	5	5	.	3	14	3	.	.	1	0	109
Valréas	.	.	2	.	1	14	.	.	.	.	.	.	.	.	.	1	1	.	.	1	0	.	.	.	.	8	.	0	.	.	.	28
Lapalud	.	.	.	.	1	6	.	.	.	.	.	.	.	.	.	.	.	.	.	.	.	.	.	.	.	6	.	.	.	.	2	15
Bollène	.	.	.	.	.	16	.	.	.	.	.	.	.	.	.	.	.	.	.	.	.	.	.	.	.	.	4	.	.	.	.	20
Orange	.	.	.	.	0	15	.	.	.	.	.	.	.	.	.	3	.	.	.	.	.	.	.	.	.	5	.	.	.	.	.	23
Savoillans	.	.	4	.	1	.	8	.	.	.	.	.	.	.	.	11	.	5	.	1	.	1	.	.	.	6	.	.	.	.	.	37
Sault	.	.	.	.	1	7	.	.	.	.	.	.	.	.	1	0	0	.	.	.	.	.	.	.	1	8	.	.	.	.	.	18
Mt-Ventoux (Obs.)	1	.	.	13	.	6	9	.	.	.	.	.	.	.	.	2	8	4	0	.	4	6	4	.	.	3	18	.	1	.	.	79
Bédoin	.	.	.	.	.	.	15	.	.	.	.	.	.	.	.	.	.	.	.	.	.	.	.	.	.	.	13	.	.	.	.	28
Carpentras	.	.	.	.	1	.	7	.	.	.	.	.	.	.	.	.	1	.	.	.	.	.	.	.	.	.	12	.	.	.	.	21
Avignon (E. N.)	.	.	.	.	.	.	10	.	.	.	.	.	.	.	.	.	.	.	.	.	.	.	.	.	.	10	.	.	.	.	.	20
Saint-Rémy	.	.	.	.	.	.	.	.	.	.	.	.	.	.	.	.	.	.	.	.	.	.	.	.	.	.	9	.	.	.	.	9

STATIONS.	1	2	3	4	5	6	7	8	9	10	11	12	13	14	15	16	17	18	19	20	21	22	23	24	25	26	27	28	29	30	31	TOTAL.
Bassin du Rhône proprement dit, cours inférieur (suite).																																
Les Baux	.	.	.	.	.	.	3	.	.	.	.	.	.	.	.	.	.	.	.	.	.	.	.	.	.	.	9	.	.	.	.	12
Arles	.	.	.	.	.	.	18	.	.	.	.	.	.	.	.	.	.	.	.	.	.	.	3	.	.	9	.	.	.	.	.	30
Saintes-Maries	.	.	.	.	.	.	9	.	.	.	.	.	.	.	.	.	.	.	.	.	.	.	.	.	.	.	11	.	.	.	.	20
RÉGION DE NICE.																																
Petits bassins entre le Rhône et les Alpes.																																
Le Gd-Sambuc	.	.	.	.	.	.	13	.	.	.	.	.	.	.	.	.	.	1	.	.	.	.	.	.	.	5	11	.	.	.	.	30
Trets	.	.	.	.	.	.	10	.	.	.	.	.	.	.	.	.	5	.	.	.	.	.	.	.	.	.	16	.	.	.	.	31
Gréasque	.	.	.	.	.	.	11	.	.	.	.	.	.	.	.	.	2	.	.	.	.	.	.	.	.	7	19	.	.	.	.	39
Aix (C. M.)	.	.	.	.	.	6	.	.	.	.	.	.	.	.	.	.	.	.	.	.	2	.	.	.	.	.	.	.	.	.	.	8
Venelles	.	.	.	.	.	.	9	.	.	.	.	.	.	.	.	.	.	.	.	.	.	.	.	.	.	9	11	.	.	.	.	29
Pélissanne	.	.	.	.	.	.	9	.	.	.	.	.	.	.	.	.	2	.	.	.	.	.	.	.	.	10	6	.	.	.	.	27
Saint-Chamas	.	.	1	1	.	10	.	.	.	.	.	.	.	.	.	.	2	.	.	.	.	.	.	.	.	8	4	.	.	.	.	26
Septèmes	.	.	.	.	.	.	6	.	.	.	.	.	.	.	.	.	.	.	.	.	.	.	.	.	.	23	.	.	.	.	.	29
Marseille (Obsre)	.	.	.	.	.	1	4	.	.	.	.	.	.	.	.	.	1	.	.	.	.	.	1	.	.	16	.	.	.	.	.	23
La Ciotat	.	.	.	.	.	.	.	.	.	.	.	.	.	.	.	8	.	.	.	.	.	.	.	.	.	3	.	.	.	.	.	11
Saint-Maximin	.	.	.	.	.	8	.	.	.	.	.	.	.	.	.	2	4	.	.	.	.	.	.	.	.	.	12	.	.	.	.	26
Barjols	.	.	.	.	.	.	6	.	.	.	.	.	.	.	14	.	3	.	.	.	.	0	.	.	.	1	8	.	.	.	.	33
Brignoles	.	.	.	.	.	8	.	.	.	.	.	.	.	.	2	4	.	.	.	.	.	.	.	.	.	12	.	.	.	.	.	26
Aups	.	.	.	.	.	.	9	.	.	.	.	.	.	.	.	.	.	.	.	.	.	.	.	.	.	.	6	.	.	.	.	15
Comps	.	.	.	.	.	.	9	.	.	.	.	.	.	.	.	2	.	.	.	.	.	.	.	.	.	4	.	.	.	.	.	15
Fayence	.	.	.	.	.	14	10	3	.	.	.	.	.	.	.	.	.	.	.	.	.	.	.	.	.	.	.	.	1	.	.	29
Draguignan (E.N.)	.	.	1	.	1	8	.	.	.	.	.	.	.	.	0	0	.	.	.	.	.	0	.	.	.	6	.	.	.	.	.	16
Le Luc	.	.	.	.	.	.	4	.	.	.	.	.	.	.	5	.	.	.	.	.	.	.	.	.	.	11	.	.	.	.	.	19
Collobrières	.	.	.	.	.	.	5	.	.	.	.	.	.	.	.	.	.	.	.	.	.	.	.	.	.	.	15	.	.	.	.	20
Fréjus	.	.	.	.	.	.	3	.	.	.	.	.	.	.	2	0	.	.	.	.	.	.	0	.	.	5	.	.	.	.	.	11
Grimaud	.	.	.	.	.	.	6	.	.	.	.	.	.	.	3	1	.	.	.	.	.	.	.	.	.	3	.	.	.	.	.	13
Hyères	.	.	.	.	.	.	5	.	.	.	.	.	.	.	.	2	.	.	.	.	.	.	.	.	.	8	.	.	.	.	.	15
Cap Sicié (sémaph.)	.	.	.	.	.	.	3	.	.	.	.	.	.	.	.	.	.	.	.	.	.	.	.	.	.	.	11	.	.	.	.	14
Toulon (Obsre)	.	.	.	.	.	.	4	.	.	.	.	.	.	.	2	.	.	.	.	.	.	.	.	.	.	7	3	.	.	.	.	16
Cannes (P.C.)	.	.	.	.	.	8	.	.	.	.	.	.	.	.	4	.	.	.	.	.	.	.	.	.	.	4	.	.	.	.	.	16
Nice (Obsre)	.	.	.	.	.	.	17	.	.	.	.	.	2	33	.	.	.	.	.	.	.	.	.	.	.	2	.	.	.	.	.	54
Villefranche (phare)	.	.	.	.	.	.	.	4	.	.	.	.	.	3	.	.	.	.	.	.	.	.	.	.	.	.	.	.	.	.	.	7
La Garouppe (ph.)	.	.	.	.	.	.	8	.	.	.	.	.	.	.	1	.	.	.	.	.	.	.	.	.	.	.	4	.	.	.	.	12
CORSE.																																
Bastia	1	.	.	.	.	1	4	2	.	.	.	.	.	.	.	.	1	.	.	.	.	.	4	.	.	1	3	.	.	.	.	17
Ile Sanguinaire	.	.	.	.	.	4	11	.	.	.	.	.	.	.	.	.	2	.	.	.	.	3	.	3	.	2	.	9	.	.	.	34

OBSERVATIONS DU MOIS DE JUIN 1887.

STATIONS.	1	2	3	4	5	6	7	8	9	10	11	12	13	14	15	16	17	18	19	20	21	22	23	24	25	26	27	28	29	30	TOTAL.
VERSANT DE LA MER DU NORD.																															
BASSINS DU RHIN, DE LA MEURTHE ET DE LA MOSELLE.																															
Château-Lambert	8	4	59	39	5	12	.	.	.	.	.	.	.	.	.	.	.	.	.	.	.	.	.	.	.	.	2	.	.	.	132
Col de Bussang	26	37	39	18	5	7	.	.	.	.	.	.	.	.	.	1	.	.	.	.	.	.	.	.	.	2	1	.	1	1	141
Col de la Schlucht	2	22	40	21	3	6	.	.	.	.	.	.	.	.	.	.	.	.	.	.	.	.	.	.	.	18	7	.	3	0	121
Rothau	30	26	72	3	11	.	.	.	.	.	.	.	.	.	.	.	.	.	.	.	.	.	.	.	.	0	.	.	1	.	142
Cornimont	4	12	40	22	4	13	.	.	.	.	.	.	.	.	.	1	.	.	.	.	.	.	.	.	.	13	16	.	.	.	125
Retournemer	3	25	41	34	5	8	.	.	.	.	.	.	.	.	.	.	.	.	.	.	.	.	.	.	15	.	23	.	.	3	157
Dommartin-les-R.	1	2	22	14	2	9	.	.	.	.	.	.	.	.	.	.	.	.	.	.	.	.	.	.	.	.	9	.	.	.	60
La Hardalle	3	65	27	16	6	14	.	.	.	.	.	.	.	.	.	.	.	.	.	.	.	.	.	.	.	1	15	7	.	.	154
Sauley-s.-Meurthe	1	10	40	32	15	14	.	.	.	.	.	.	.	.	.	.	.	.	.	.	.	.	.	.	.	24	19	.	.	.	155
Saint-Dié	6	16	32	16	.	.	.	.	.	.	.	.	.	.	.	.	.	.	.	.	.	.	.	.	22	17	.	.	.	.	109
Rambervilliers	0	2	23	13	1	13	.	.	.	.	.	.	.	.	.	.	.	.	.	.	.	.	.	.	.	0	4	.	.	.	57
Moyen	0	0	17	28	4	4	.	.	.	.	.	.	.	.	.	.	.	.	.	.	.	.	.	.	.	.	4	.	.	.	57
Moriviller	.	0	21	25	2	4	.	.	.	.	.	.	.	.	.	.	.	.	.	.	.	.	.	.	.	.	.	.	.	.	52
Baccarat	2	18	28	6	6	.	.	.	.	.	.	.	.	.	.	.	.	.	.	.	.	.	.	.	.	2	.	.	.	.	62
Blamont	14	16	38	6	4	.	.	.	.	.	.	.	.	.	.	.	.	.	.	.	.	.	.	.	.	.	1	.	.	.	79
Lunéville	.	34	24	2	3	.	.	.	.	.	.	.	.	.	.	.	.	.	.	.	.	.	.	.	.	.	.	.	.	.	62
Einville	.	20	31	4	.	.	.	.	.	.	.	.	.	.	.	.	.	.	.	.	.	.	.	.	.	.	1	.	.	.	56
Nancy (Faculté)	1	4	24	25	3	1	.	.	.	.	.	.	.	.	.	.	.	.	.	.	.	.	.	.	.	.	6	.	.	.	64
Tomblaine (E. A.)	1	2	28	24	5	1	.	.	.	.	.	.	.	.	.	.	.	.	.	.	.	.	.	.	.	.	26	.	.	.	87
Amance	6	16	29	25	6	.	.	.	.	.	.	.	.	.	.	.	.	.	.	.	.	.	.	.	.	.	.	.	.	.	82
Bruyères	1	5	28	25	6	9	.	.	.	.	.	.	.	.	.	.	.	.	.	.	.	.	.	.	.	1	3	.	.	1	79
Bouzey	1	4	25	1	7	.	.	.	.	.	.	.	.	.	.	.	.	.	.	.	.	.	.	.	.	2	.	.	.	.	41
Epinal	4	11	24	3	2	.	.	.	.	.	.	.	.	.	.	.	.	.	.	.	.	.	.	.	.	5	.	.	.	.	49
Thaon	2	5	16	15	3	.	.	.	.	.	.	.	.	.	.	.	.	.	.	.	.	.	.	.	.	.	58	.	.	.	69
Charmes	1	13	20	1	4	.	.	.	.	.	.	.	.	.	.	.	.	.	.	.	.	.	.	.	.	3	.	.	.	.	41
Lerrain	6	8	17	13	1	3	.	.	.	.	.	.	.	.	.	.	.	.	.	.	.	.	.	.	.	.	8	.	.	.	57
Vézelise	2	1	18	11	1	.	.	.	.	.	.	.	.	.	.	.	.	.	.	.	.	.	.	.	.	9	.	.	.	.	42
Allain	2	2	18	7	1	.	.	.	.	.	.	.	.	.	.	.	.	.	.	.	.	.	.	.	.	4	3	.	.	.	37
Neuves-Maisons	1	2	23	18	2	1	.	.	.	.	.	.	.	.	.	.	.	.	.	.	.	.	.	.	.	1	.	.	.	.	48
Toul	.	15	15	11	4	2	.	.	.	.	.	.	.	.	.	.	.	.	.	.	.	.	.	.	.	2	.	.	.	.	50
Foug	.	15	15	11	9	.	.	.	.	.	.	.	.	.	.	.	.	.	.	.	.	.	.	.	.	3	.	.	.	.	53
Frouard	.	20	14	13	4	.	.	.	.	.	.	.	.	.	.	.	.	.	.	.	.	.	.	.	.	.	.	.	.	.	50
Rogéville	2	2	19	7	5	1	.	.	.	.	.	.	.	.	.	.	.	.	.	.	.	.	.	.	.	.	.	.	.	.	36
Haudiomont	15	7	17	9	11	.	.	.	.	.	.	.	.	.	.	.	.	.	.	.	.	.	.	.	.	.	.	.	.	.	59
Fleury	.	2	10	9	12	.	.	.	.	.	.	.	.	.	.	.	.	.	.	.	.	.	.	.	.	.	.	.	.	.	33
Mance	2	9	36	12	1	0	.	.	.	.	.	.	.	.	.	.	.	.	.	.	.	.	.	.	.	.	.	.	.	.	60
BASSINS DE LA MEUSE, DE LA CHIERS ET DE LA SAMBRE.																															
Lamarche	.	5	16	7	4	3	.	.	.	.	.	.	.	.	.	.	.	.	.	.	.	.	.	.	.	.	3	.	.	.	38
Pouilly	4	.	27	6	.	2	.	.	.	.	.	.	.	.	.	.	.	.	.	.	.	.	.	.	.	.	4	.	.	.	44

STATIONS.	1	2	3	4	5	6	7	8	9	10	11	12	13	14	15	16	17	18	19	20	21	22	23	24	25	26	27	28	29	30	TOTAL.
BASSINS DE LA MEUSE, DE LA CHIERS ET DE LA SAMBRE (suite).																															
Bassoncourt	1	1	20	4	1	1	.	.	.	.	.	.	.	.	.	.	.	.	.	.	.	.	.	.	.	.	.	.	.	.	28
Clefmont	6	.	24	9	2	5	.	.	.	.	.	.	.	.	.	.	.	.	.	.	.	.	.	.	.	.	.	.	.	.	46
Contrexéville	20	1	21	6	.	.	.	.	.	.	.	.	.	.	.	.	.	.	.	.	.	.	.	.	.	.	.	.	.	.	48
Aillianville	3	.	21	13	0	2	.	.	.	.	.	.	.	.	.	.	.	.	.	.	.	.	.	.	.	8	0	.	.	.	47
Châtenois	1	2	18	7	.	.	.	.	.	.	.	.	.	.	.	.	.	.	.	.	.	.	.	.	.	2	.	.	.	.	30
Neufchâteau (C. M.)	0	16	9	0	.	.	.	.	.	.	.	.	.	.	.	.	.	.	.	.	.	.	.	.	4	.	.	.	.	.	29
Vouthon-Bas	4	3	15	11	.	3	.	.	.	.	.	.	.	.	.	.	.	.	.	.	.	.	.	.	.	.	.	.	.	.	36
Souilly	1	2	26	16	9	.	.	.	.	.	.	.	.	.	.	.	.	.	.	.	.	.	.	.	.	.	.	.	.	.	54
Charny	2	.	24	7	7	.	.	.	.	.	.	.	.	.	.	.	.	.	.	.	.	.	.	.	.	.	.	.	.	.	40
Consenvoye	6	2	20	29	1	.	.	.	.	.	.	.	.	.	.	.	.	.	.	.	.	.	.	.	.	.	.	.	.	.	58
Dun	1	1	28	9	4	.	.	.	.	.	.	.	.	.	.	.	.	.	.	.	.	.	.	.	.	.	.	.	.	.	43
Hussigny	5	5	4	.	.	.	.	.	.	.	.	.	.	.	.	.	.	.	.	.	.	.	.	.	.	.	.	.	.	.	14
Damvillers	3	10	26	12	4	.	.	.	.	.	.	.	.	.	.	.	.	.	.	.	.	.	.	.	.	.	.	.	.	.	55
Montmédy	2	3	23	8	3	.	.	.	.	.	.	.	.	.	.	.	.	.	.	.	.	.	.	.	.	.	.	.	.	.	39
Mouzon	6	5	21	5	4	0	.	.	.	.	.	.	.	.	.	.	.	.	.	.	.	.	.	.	.	1	.	.	.	.	42
Saint-Aignan	2	.	23	5	1	.	.	.	.	.	.	.	.	.	.	.	.	.	.	.	.	.	.	.	.	.	.	.	.	.	30
Sedan	.	5	32	3	2	.	.	.	.	.	.	.	.	.	.	.	.	.	.	.	.	.	.	.	.	.	.	.	.	.	42
Saint-Marcel	2	2	19	4	2	.	.	.	.	.	.	.	.	.	.	.	.	.	.	.	.	.	.	.	.	.	.	.	.	.	29
Gespunsart	3	17	5	2	.	.	.	.	.	.	.	.	.	.	.	.	.	.	.	.	.	.	.	.	.	.	.	.	.	.	27
Avesnes (C. M.)	10	25	5	.	.	.	.	.	.	.	.	.	.	.	.	.	.	.	.	.	.	.	.	.	.	.	.	.	.	.	40
BASSINS DE L'ESCAUT, DE LA LYS, DE L'YSER ET DE L'AA.																															
Gommegnies	4	15	4	3	.	.	.	.	.	.	.	.	.	.	.	.	.	.	.	.	.	.	.	.	.	.	.	.	.	.	26
Cambrai (C. M.)	.	11	13	1	.	.	.	.	.	.	.	.	.	.	.	.	.	.	.	.	.	.	.	.	.	.	.	.	.	.	24
Arras (C. M.)	.	8	.	1	.	.	.	.	.	.	.	.	.	.	.	.	.	.	.	.	.	.	.	.	.	.	.	.	1	.	9
Hamblain-les-Prés	.	0	7	0	.	.	.	.	.	.	.	.	.	.	.	.	.	.	.	.	.	.	.	.	.	.	.	.	.	.	8
Douaï (Obs^re)	.	.	20	1	0	.	.	.	.	.	.	.	.	.	.	.	.	.	.	.	.	.	.	.	.	.	.	.	.	.	21
Lille	.	0	11	5	.	.	.	.	.	.	.	.	.	.	.	.	.	.	.	.	.	.	.	.	.	.	.	.	.	1	17
Allouagne	.	11	.	.	1	.	.	.	.	.	.	.	.	.	.	.	.	.	.	.	.	.	.	.	.	.	.	.	.	.	12
Laventie	0	12	2	0	.	.	.	.	.	.	.	.	.	.	.	.	.	.	.	.	.	.	.	.	.	.	.	.	1	0	16
Nordpeene	.	.	10	5	.	.	.	.	.	.	.	.	.	.	.	.	.	.	.	.	.	.	.	.	.	.	.	.	.	.	15
Godewaerswelde	.	5	7	4	.	.	.	.	.	.	.	.	.	.	.	.	.	.	.	.	.	.	.	.	.	.	.	.	1	2	19
Les Moëres	10	6	8	1	.	.	.	.	.	.	.	.	.	.	.	.	.	.	.	.	.	.	.	.	.	.	.	.	.	.	24
Dunkerque (P. C.)	8	1	5	.	.	.	.	.	.	.	.	.	.	.	.	.	.	.	.	.	.	.	.	.	.	.	.	.	.	.	14
Oye	8	13	17	.	.	.	.	.	.	.	.	.	.	.	.	.	.	.	.	.	.	.	.	.	.	.	.	.	.	.	38
Calais (C. M.)	.	7	10	.	.	.	.	.	.	.	.	.	.	.	.	.	.	.	.	.	.	.	.	1	.	.	.	.	.	.	18

VERSANT DE LA MANCHE.

STATIONS.	1	2	3	4	5	6	7	8	9	10	11	12	13	14	15	16	17	18	19	20	21	22	23	24	25	26	27	28	29	30	TOTAL.
BASSINS DE LA CANCHE, DE LA SOMME, DE LA BÉTHUNE, ETC.																															
Cap Gris-Nez	.	.	7	9	.	.	.	.	.	.	.	.	.	.	.	.	6	.	.	.	.	.	.	.	.	.	.	.	.	.	22
Samer (C. M.)	.	9	12	.	.	.	.	.	.	.	.	.	.	.	.	.	.	.	.	.	.	.	.	.	.	.	.	.	.	.	21
Boulogne	1	.	5	6	.	0	.	.	1	.	.	.	.	.	.	.	.	.	.	.	.	.	.	.	0	.	.	.	.	.	13
Hucqueliers	.	7	5	.	.	.	.	.	.	.	.	.	.	.	.	.	.	.	.	.	.	.	.	.	.	.	.	.	.	.	13
Desvres	.	.	11	5	.	.	.	.	.	.	.	.	.	.	.	.	.	.	.	.	.	.	.	.	.	.	.	.	.	.	18
Magnicourt-s-C	.	15	4	.	.	.	.	.	.	.	.	.	.	.	.	.	.	.	.	.	.	.	.	.	.	.	.	.	0	0	19
Valhuon	.	12	4	0	0	.	.	0	.	.	.	.	.	.	.	.	.	.	.	.	.	.	.	.	.	.	.	0	1	0	18
Guigny	.	4	15	1	.	.	.	.	.	.	.	.	.	.	.	.	.	.	.	.	.	.	.	.	.	.	.	.	0	.	20
Le Touquet	.	4	11	.	.	.	.	.	.	.	.	.	.	.	.	.	.	.	.	.	.	.	.	.	.	.	.	.	.	.	15

STATIONS.	1	2	3	4	5	6	7	8	9	10	11	12	13	14	15	16	17	18	19	20	21	22	23	24	25	26	27	28	29	30	TOTAL.
BASSINS DE LA CANCHE, DE LA SOMME, DE LA BÉTHUNE, ETC. (suite).																															
Nesle	16	0	10	3	.	.	.	.	.	.	.	.	.	.	.	.	.	.	.	.	.	.	.	.	.	.	.	.	.	.	29
Rosières	7	1	13	3	.	.	.	.	.	.	.	.	.	.	.	.	.	.	.	.	.	.	.	.	.	.	.	.	.	.	24
Villers-Roye	1	2	6	11	.	.	.	.	.	.	.	.	.	.	.	.	.	.	.	.	.	.	.	.	.	.	.	.	.	.	21
Moreuil	.	.	15	5	.	.	.	.	.	.	.	.	.	.	.	.	.	.	.	.	.	.	.	.	.	.	.	.	.	.	20
Amiens (St. Agr.)	10	.	11	7	.	.	.	.	.	.	.	.	.	.	.	.	.	.	.	.	.	.	.	.	.	.	.	.	.	.	28
Villers-Bocage	11	5	.	.	.	.	.	.	.	.	.	.	.	.	.	.	.	.	.	.	.	.	.	.	.	.	.	.	.	.	16
Doullens	.	.	8	9	.	.	.	.	.	.	.	.	.	.	.	.	.	.	.	.	.	.	.	.	.	.	.	.	.	.	17
Quesnoy	2	.	10	8	.	.	.	.	.	.	.	.	.	.	.	.	.	.	.	.	.	.	.	.	.	.	.	.	.	.	20
Abbeville	1	.	5	4	0	.	.	.	.	.	.	.	.	.	.	.	2	.	.	.	.	.	.	.	.	.	.	.	.	.	12
Forest-l'Ab. (h. b.)	1	.	9	10	.	.	.	.	.	.	.	.	.	.	.	.	.	.	.	.	.	.	.	.	.	.	.	.	.	.	20
St-Valery-s.-Somme	24	.	4	5	.	.	.	.	.	.	.	.	.	.	.	.	.	.	.	.	.	.	.	.	.	.	.	.	.	.	32
Aumale	.	11	18	.	.	.	.	.	.	.	.	.	.	.	.	.	.	.	.	.	.	.	.	.	.	.	.	.	.	.	29
Blangy	.	8	12	.	.	.	.	.	.	.	.	.	.	.	.	.	.	.	.	.	.	.	.	.	.	.	.	.	.	.	20
Aigneville	2	.	15	9	1	.	.	.	.	.	.	.	.	.	.	.	.	.	.	.	.	.	.	.	.	.	.	.	.	.	27
Eu	0	10	22	1	.	.	.	.	.	.	.	.	.	.	.	.	.	.	.	.	.	.	.	.	.	.	.	.	.	.	34
Londinières	.	10	14	.	.	.	.	.	.	.	.	.	.	.	.	.	.	.	.	.	.	.	.	.	.	.	.	.	.	.	24
Dieppe	.	11	6	1	.	.	.	.	.	.	.	.	.	.	.	.	.	.	.	.	.	.	.	.	.	.	.	.	.	.	18
Bose-le-Hard	.	22	12	0	.	.	.	.	.	.	.	.	.	.	.	.	.	.	.	.	.	.	.	.	.	.	.	.	.	.	35
Longueville	.	9	9	.	.	.	.	.	.	.	.	.	.	.	.	.	.	.	.	.	.	.	.	.	.	.	.	.	.	.	18
St-Valery-en-Caux	.	25	7	1	.	.	.	.	.	.	.	.	.	.	.	.	.	.	.	.	.	.	.	.	0	.	.	.	.	.	33
Goderville	.	22	6	5	.	.	.	.	.	.	.	.	.	.	.	.	.	.	.	.	.	.	.	.	.	.	.	.	.	.	33
BASSIN DE LA SEINE.																															
Bassin de l'Yonne.																															
Bas-Folin	4	8	34	1	4	.	.	.	.	.	.	.	.	.	.	.	.	.	.	.	.	.	.	.	.	7	6	.	.	.	64
La Croisette	3	8	33	2	1	.	.	.	.	.	.	.	.	.	.	.	.	.	.	.	.	.	.	.	3	2	6	.	.	.	58
Pommoy	13	46	11	3	.	.	.	.	.	.	.	.	.	.	.	.	.	.	.	.	.	.	.	.	8	6	.	.	.	.	88
Les Settons	3	5	38	5	1	2	.	.	.	.	.	.	.	.	.	.	.	.	.	.	.	.	.	.	5	1	7	.	.	.	67
Château-Chinon	2	7	34	.	2	0	.	.	.	.	.	.	.	.	.	.	.	.	.	.	.	.	.	.	1	5	8	.	.	.	59
La Colancelle	1	5	18	.	.	5	.	.	.	.	.	.	.	.	.	.	.	.	.	.	.	.	.	.	1	3	2	.	.	.	55
Saulieu	3	24	4	2	4	.	.	.	.	.	.	.	.	.	1	.	.	.	.	.	.	.	.	.	12	13	.	.	.	.	62
Vitteaux	2	7	7	.	0	1	.	.	.	.	.	.	.	.	.	.	.	.	.	.	.	.	.	.	14	.	11	.	.	.	42
Époisses	.	4	8	1	.	0	.	.	.	.	.	.	.	.	.	.	.	.	.	.	.	.	.	.	.	32	1	.	.	.	46
Semur	1	3	7	1	.	1	.	.	.	.	.	.	.	.	.	.	.	.	.	.	.	.	.	.	.	7	1	.	.	.	21
Montbard	3	12	5	.	5	.	.	.	.	.	.	.	.	.	.	.	.	.	.	.	.	.	.	.	50	2	.	.	.	.	77
Clamecy (P. C.)	.	2	6	.	1	.	.	.	.	.	.	.	.	.	.	.	.	.	.	.	.	.	.	.	.	.	.	.	.	.	9
Vézelay (C. M.)	2	9	.	.	.	.	.	.	.	.	.	.	.	.	.	.	.	.	.	.	.	.	.	.	.	.	.	.	.	.	11
Avallon	.	7	8	.	.	.	.	.	.	.	.	.	.	.	.	.	.	.	.	.	.	.	.	.	.	.	.	.	.	.	15
Courson	0	13	1	2	.	.	.	.	.	.	.	.	.	.	.	.	.	.	.	.	.	.	.	.	.	.	.	.	.	.	16
Massangis	7	13	2	3	1	.	.	.	.	.	.	.	.	.	.	.	.	.	.	.	.	.	.	.	2	.	.	.	.	.	28
Ravières	5	6	3	8	5	.	.	.	.	.	.	.	.	.	.	.	.	.	.	.	.	.	.	.	4	.	.	.	.	.	31
Tonnerre (P. C.)	.	.	3	6	.	5	2	.	.	.	.	.	.	.	.	.	.	.	.	.	.	.	.	.	2	.	.	.	.	.	18
Chaîlley	0	3	4	6	5	.	.	.	.	.	.	.	.	.	.	.	.	.	.	.	.	.	.	.	6	.	.	.	.	.	25
Chessy	2	1	4	6	6	3	.	.	.	.	.	.	.	.	.	.	.	.	.	.	.	.	.	.	.	2	1	.	.	.	25
Chablis (C. M.)	1	2	1	.	7	.	.	.	.	.	.	.	.	.	.	.	.	.	.	.	.	.	.	.	3	.	.	.	.	.	15
Auxerre (C. M.)	1	3	0	1	.	.	.	.	.	.	.	.	.	.	.	.	.	.	.	.	.	.	.	.	2	.	.	.	.	.	7
Ailant	.	5	2	3	1	.	.	.	.	.	.	.	.	.	.	.	.	.	.	.	.	.	.	.	5	.	.	.	.	.	16
La Roche	0	.	3	2	7	2	.	.	.	.	.	.	.	.	.	.	.	.	.	.	.	.	.	.	.	6	.	.	.	.	22

STATIONS.	1	2	3	4	5	6	7	8	9	10	11	12	13	14	15	16	17	18	19	20	21	22	23	24	25	26	27	28	29	30	TOTAL.
Bassin de l'Yonne (suite).																															
Joigny (C. M.)	0	4	1	24	2	.	.	.	.	.	.	.	.	.	.	.	.	.	.	.	.	.	.	.	26	.	.	.	.	.	56
St-Julien-du-Sault	.	1	5	13	3	.	.	.	.	.	.	.	.	.	.	.	.	.	.	.	.	.	.	.	7	.	.	.	.	.	30
St-Mars-en-Othe	2	.	13	1	.	.	.	.	.	.	.	.	.	.	.	.	.	.	.	.	.	.	.	.	.	2	.	.	.	.	18
Villemaur	2	3	5	3	.	.	.	.	.	.	.	.	.	.	.	.	.	.	.	.	.	.	.	.	.	30	1	.	.	.	44
Villeneuve-l'Arch.	1	7	1	2	.	.	.	.	.	.	.	.	.	.	.	.	.	.	.	.	.	.	.	.	55	.	.	.	.	.	66
Cerisiers	2	4	3	4	8	.	.	.	.	.	.	.	.	.	.	.	.	.	.	.	.	.	.	.	24	1	.	.	.	.	46
Saint-Martin (Sens)	0	.	7	2	8	3	.	.	.	.	.	.	.	.	.	.	.	.	.	.	.	.	.	.	.	33	.	.	.	.	53
Bassin de la Seine supérieure.																															
Chanceaux	3	12	9	.	.	.	.	.	.	.	.	.	.	.	.	.	.	.	.	.	.	.	.	.	5	3	.	.	.	.	32
Vivey	2	1	17	3	0	1	.	.	.	.	.	.	.	.	.	.	.	.	.	.	.	.	.	.	.	2	3	.	.	.	30
Châtillon-s.-Seine	1	2	8	4	7	3	.	.	.	.	.	.	.	.	.	.	.	.	.	.	.	.	.	.	.	4	.	.	.	.	30
Vix	1	6	12	3	1	.	.	.	.	.	.	.	.	.	1	.	.	.	.	.	.	.	.	.	5	2	.	.	.	.	31
Laignes	8	4	10	6	5	1	.	.	.	.	.	.	.	.	10	.	.	.	.	.	.	.	.	.	5	.	.	.	.	.	48
Nicey	1	6	12	4	3	.	.	.	.	.	.	.	.	.	3	.	.	.	.	.	.	.	.	.	3	.	1	.	.	.	33
Brion-s.-Ource	.	2	10	4	.	7	.	.	.	.	.	.	.	.	.	9	.	.	.	.	.	.	.	.	.	2	.	.	.	.	35
Beurey	.	15	16	.	.	3	.	.	.	.	.	.	.	.	.	.	.	.	.	.	.	.	.	.	.	11	.	.	.	.	45
Bar-s.-S. (Saillard)	3	2	8	7	3	1	.	.	.	.	.	.	.	.	.	.	.	.	.	.	.	.	.	.	.	8	.	.	.	.	32
La Ferté-s.-Aube	.	3	14	10	7	.	.	.	.	.	.	.	.	.	.	.	.	.	.	.	.	.	.	.	.	8	.	.	.	.	42
Bar-sur-Aube	2	3	48	20	1	2	.	.	.	.	.	.	.	.	.	.	.	.	.	.	.	.	.	.	.	10	.	.	.	.	86
Chaumesnil	2	1	20	9	2	1	.	.	.	.	.	.	.	.	.	.	.	.	.	.	.	.	.	.	.	2	3	.	.	.	40
Ceffonds	7	2	13	7	2	.	.	.	.	.	.	.	.	.	.	.	.	.	.	.	.	.	.	.	.	1	1	.	.	.	34
Épothémont	6	2	37	3	3	.	.	.	.	.	.	.	.	.	.	.	.	.	.	.	.	.	.	.	.	4	.	.	.	.	55
Margerie	.	2	11	5	0	.	.	.	.	.	.	.	.	.	.	.	.	.	.	.	.	.	.	.	.	5	.	.	.	.	23
Sézanne	.	0	9	6	1	.	.	.	.	.	.	.	.	.	.	.	.	.	.	.	.	.	.	.	.	6	.	.	.	.	23
Vendeuvre	4	2	4	10	2	.	.	.	.	.	.	.	.	.	.	.	.	.	.	.	.	.	.	.	.	7	.	.	.	.	29
Spoy	3	2	24	15	0	1	.	.	.	.	.	.	.	.	.	.	.	.	.	.	.	.	.	.	.	11	.	.	.	.	56
Montiéramey	.	6	9	10	.	.	.	.	.	.	.	.	.	.	.	.	.	.	.	.	.	.	.	.	.	11	.	.	.	.	36
Barbereу	1	9	4	5	1	.	.	.	.	.	.	.	.	.	.	.	.	.	.	.	.	.	.	.	.	36	.	.	.	.	56
Villacerf	.	.	8	7	.	.	.	.	.	.	.	.	.	.	.	.	.	.	.	.	.	.	.	.	.	30	.	.	.	.	45
Pavillon	1	1	5	7	1	.	.	.	.	.	.	.	.	.	.	.	.	.	.	.	.	.	.	.	.	66	1	.	.	.	82
Fay	1	0	4	6	0	0	.	.	.	.	.	.	.	.	.	.	.	.	.	.	.	.	.	.	.	53	0	.	.	.	64
Conflans-s-Seine	.	6	5	2	4	.	.	.	.	.	.	.	.	.	.	.	.	.	.	.	.	.	.	.	.	40	.	.	.	.	57
Soligny	.	.	2	8	2	.	.	.	.	.	.	.	.	.	.	.	.	.	.	.	.	.	.	.	.	48	.	.	.	.	61
St-Maurice-aux-R. II.	2	4	2	0	.	.	.	.	.	.	.	.	.	.	.	.	.	.	.	.	.	.	.	.	54	.	.	.	.	.	62
Bassin de la Seine, entre Montereau et le confluent de l'Oise.																															
Courbeton	.	.	4	8	.	.	.	.	.	.	.	.	.	.	.	.	.	.	.	.	.	.	.	.	.	78	.	.	.	.	90
Melun (P. C.)	0	1	6	1	4	2	.	.	.	.	.	.	.	.	.	.	.	.	.	.	.	.	.	.	.	21	.	.	.	.	35
Paris (Passy)	.	8	8	3	2	.	.	.	.	.	.	.	.	.	.	.	.	.	.	.	.	.	.	.	.	8	.	.	.	.	30
Paris (Montm.)	.	11	9	2	.	.	.	.	.	.	.	.	.	.	.	.	.	.	.	.	.	.	.	.	4	.	.	.	.	.	26
Trappes	.	14	4	4	1	.	.	.	.	.	.	.	.	.	.	.	.	.	.	.	.	.	.	.	.	20	.	.	.	.	43
Saclay	.	15	4	2	1	.	.	.	.	.	.	.	.	.	.	.	.	.	.	.	.	.	.	.	.	17	.	.	.	.	40
Satory	.	15	6	3	0	.	.	.	.	.	.	.	.	.	.	.	.	.	.	.	.	.	.	.	.	10	.	.	.	.	34
Versailles (eaux)	.	13	6	2	3	.	.	.	.	.	.	.	.	.	.	.	.	.	.	.	.	.	.	.	.	10	.	.	.	.	34
Bassin de la Marne.																															
Langres (plateau)	6	2	17	4	1	1	.	.	.	.	.	.	.	.	.	.	.	.	.	.	.	.	.	.	.	.	2	.	.	.	33
Marac	1	1	16	6	.	4	.	.	.	.	.	.	.	.	.	.	.	.	.	.	.	.	.	.	.	.	2	2	.	.	32

STATIONS.	1	2	3	4	5	6	7	8	9	10	11	12	13	14	15	16	17	18	19	20	21	22	23	24	25	26	27	28	29	30	TOTAL.
Bassin de la Marne (suite).																															
Richebourg	1	1	21	10	3	4	.	.	.	.	.	.	.	.	.	.	.	.	.	.	.	.	.	.	.	9	4	.	.	.	53
Chaumont (E. N.)	1	7	30	0	3	.	.	.	.	.	.	.	.	.	.	.	.	.	.	.	.	.	.	.	14	6	.	.	.	.	61
Colombey	1	1	26	6	.	3	.	.	.	.	.	.	.	.	.	.	.	.	.	.	.	.	.	.	.	10	1	.	.	.	48
Andelot	2	1	21	10	.	.	.	.	.	.	.	.	.	.	.	.	.	.	.	.	.	.	.	.	.	2	.	.	.	.	36
Joinville	4	0	16	13	2	2	.	.	.	.	.	.	.	.	.	.	.	.	.	.	.	.	.	.	.	3	.	.	.	.	40
Saint-Bon	1	.	17	0	2	.	.	.	.	.	.	.	.	.	.	.	.	.	.	.	.	.	.	.	.	0	.	.	.	.	20
Vassy	.	.	15	15	1	1	.	.	.	.	.	.	.	.	.	.	.	.	.	.	.	.	.	.	.	1	2	.	.	.	34
St-Dizier (La Neuv.)		11	21	.	2	.	.	.	.	.	.	.	.	.	.	.	.	.	.	.	.	.	.	.	.	.	.	.	.	.	34
Trampot	.	.	19	14	.	4	.	.	.	.	.	.	.	.	.	.	.	.	.	.	.	.	.	.	.	10	.	.	.	.	48
Demange-aux-Eaux	2	1	3	29	1	3	.	.	.	.	.	.	.	.	.	.	.	.	.	.	.	.	.	.	.	.	2	.	.	.	40
Bar-le-Duc (P. C.)	0	0	16	25	3	1	.	.	.	.	.	.	.	.	.	.	.	.	.	.	.	.	.	.	.	.	.	.	.	.	45
Vavray-le-Petit	0	1	27	8	2	.	.	.	.	.	.	.	.	.	.	.	.	.	.	.	.	.	.	.	.	.	.	.	.	.	38
Sermaize	1	22	14	5	.	.	.	.	.	.	.	.	.	.	.	.	.	.	.	.	.	.	.	.	.	.	.	.	.	.	42
Thiéblemont (P. C.)	1	2	0	12	3	1	.	.	.	.	.	.	.	.	.	.	.	.	.	.	.	.	.	.	.	.	.	.	.	.	19
Vitry-le-François	.	15	10	2	.	.	.	.	.	.	.	.	.	.	.	.	.	.	.	.	.	.	.	.	.	6	.	.	.	.	33
Châlons (E. N.)	2	1	16	.	11	.	.	.	.	.	.	.	.	.	.	.	.	.	.	.	.	.	.	.	.	.	.	.	.	.	31
Sommesous	0	14	6	2	.	.	.	.	.	.	.	.	.	.	.	.	.	.	.	.	.	.	.	.	.	17	.	.	.	.	40
Épernay	.	2	12	1	4	.	.	.	.	.	.	.	.	.	.	.	.	.	.	.	.	.	.	.	.	.	.	.	.	.	20
Montmort	.	.	15	10	5	.	.	.	.	.	.	.	.	.	.	.	.	.	.	.	.	.	.	.	.	.	.	.	.	.	30
Montmirail	.	1	2	2	2	.	.	.	.	.	.	.	.	.	.	.	.	.	.	.	.	.	.	.	.	.	.	.	.	.	7
La Ferté-s.-J. (Biez)	.	.	23	11	1	.	.	.	.	.	.	.	.	.	.	.	.	.	.	.	.	.	.	.	.	.	.	.	.	.	36
Meaux (P. C.)	.	.	12	10	.	.	.	.	.	.	.	.	.	.	.	.	.	.	.	.	.	.	.	.	.	.	.	.	.	.	22
Touquin	.	3	10	6	.	.	.	.	.	.	.	.	.	.	.	.	.	.	.	.	.	.	.	.	.	56	.	.	.	.	76
Parc St-Maur (Obsre)	.	8	8	1	6	1	.	.	.	.	.	.	.	.	.	.	.	.	.	.	.	.	.	.	.	20	.	.	.	.	44
Bassin de l'Aisne.																															
St-Mard-s.-le-Mont.	.	21	13	4	.	.	.	.	.	.	.	.	.	.	.	.	.	.	.	.	.	.	.	.	.	.	.	.	.	.	39
Auzéville	.	1	28	16	3	.	.	.	.	.	.	.	.	.	.	.	.	.	.	.	.	.	.	.	.	.	.	.	.	.	48
Ste-Menehould (P. C.)	3	21	16	4	3	.	.	.	.	.	.	.	.	.	.	.	.	.	.	.	.	.	.	.	.	.	.	.	.	.	47
Côte de Biesmes	8	19	18	4	.	.	.	.	.	.	.	.	.	.	.	.	.	.	.	.	.	.	.	.	.	.	.	.	.	.	49
Grandpré	1	18	16	.	3	.	.	.	.	.	.	.	.	.	.	.	.	.	.	.	.	.	.	.	.	.	.	.	.	.	38
Vouziers	.	.	17	9	.	7	.	.	.	.	.	.	.	.	.	.	.	.	.	.	.	.	.	.	.	.	.	.	.	.	33
Signy-l'Abbaye	4	1	29	4	7	.	.	.	.	.	.	.	.	.	.	.	.	.	.	.	.	.	.	.	.	.	.	.	.	.	45
Remaucourt	.	7	10	7	2	.	.	.	.	.	.	.	.	.	.	.	.	.	.	.	.	.	.	.	.	.	.	.	.	.	26
Nanteuil	.	3	13	4	5	.	.	.	.	.	.	.	.	.	.	.	.	.	.	.	.	.	.	.	.	.	.	.	.	.	25
Berry-au-Bac	.	.	10	5	6	.	.	.	.	.	.	.	.	.	.	.	.	.	.	.	.	.	.	.	.	.	.	.	.	.	21
Courtisols	.	.	25	.	15	.	.	.	.	.	.	.	.	.	.	.	.	.	.	.	.	.	.	.	.	.	.	.	.	.	40
La Croix-en-Champ	.	1	22	14	6	.	.	.	.	.	.	.	.	.	.	.	.	.	.	.	.	.	.	.	.	.	.	.	.	.	42
Suippes	.	.	25	8	4	.	.	.	.	.	.	.	.	.	.	.	.	.	.	.	.	.	.	.	.	.	.	.	.	.	37
Reims (P. C.)	.	.	11	4	5	.	.	.	.	.	.	.	.	.	.	.	.	.	.	.	.	.	.	.	.	.	.	.	.	.	20
Fismes	.	.	9	3	2	0	.	.	.	.	.	.	.	.	.	.	.	.	.	.	.	.	.	.	.	.	.	.	.	.	14
Vauxrot (Soissons)	.	.	6	4	3	.	.	.	.	.	.	.	.	.	.	.	.	.	.	.	.	.	.	.	.	.	.	.	.	.	13
Bassin de l'Oise.																															
Hirson	10	.	21	6	.	.	.	.	.	.	.	.	.	.	.	.	.	.	.	.	.	.	.	.	.	.	.	.	.	.	38
Montcornet	6	.	10	6	2	.	.	.	.	.	.	.	.	.	.	.	.	.	.	.	.	.	.	.	.	.	.	.	.	.	24
Laon (P. C.)	.	5	9	.	.	.	.	.	.	.	.	.	.	.	.	.	.	.	.	.	.	.	.	.	.	.	.	.	.	.	14
Lassigny	9	.	2	.	17	.	.	.	.	.	.	.	.	.	.	.	.	.	.	.	.	.	.	.	.	.	.	.	.	.	28

STATIONS.	1	2	3	4	5	6	7	8	9	10	11	12	13	14	15	16	17	18	19	20	21	22	23	24	25	26	27	28	29	30	TOTAL.
Bassin de l'Oise (suite).																															
Venette	5	.	15	11	.	.	.	.	.	.	.	.	.	.	.	.	.	.	.	.	.	.	.	.	.	.	.	.	.	.	30
Grandvilliers	2	15	0	.	.	.	.	.	.	.	.	.	.	.	.	.	.	.	.	.	.	.	.	.	.	.	.	.	.	.	17
Maignelay	11	20	5	.	.	.	.	.	.	.	.	.	.	.	.	.	.	.	.	.	.	.	.	.	.	.	.	.	.	.	36
Lihus	.	3	8	2	0	.	.	.	.	.	.	.	.	.	.	.	.	.	.	.	.	.	.	.	.	.	.	.	.	.	12
Beauvais (E. N.)	14	3	18	1	2	.	.	.	.	.	.	.	.	.	.	.	.	.	.	.	.	.	.	.	.	.	.	.	.	.	38
Noailles	.	.	10	4	1	.	.	.	.	.	.	.	.	.	.	.	.	.	.	.	.	.	.	.	.	.	.	.	.	.	15
Bresles	1	.	14	5	0	.	.	.	.	.	.	.	.	.	.	.	.	.	.	.	.	.	.	.	.	.	.	.	.	.	20
Senlis	.	0	35	43	7	.	.	.	.	.	.	.	.	.	.	.	.	.	.	.	.	.	.	.	.	.	.	.	.	.	85
Pontoise	3	10	5	1	.	.	.	.	.	.	.	.	.	.	.	.	.	.	.	.	.	.	.	.	.	1	.	.	.	.	21
Bassin du Loing.																															
Moutiers	1	2	4	.	.	.	.	.	.	.	.	.	.	.	.	.	.	.	.	.	.	.	.	.	.	.	.	.	.	.	7
Champoulet	2	4	4	.	.	.	.	.	.	.	.	.	.	.	.	.	.	.	.	.	.	.	.	.	.	.	.	.	.	.	10
Regny (P. C.)	3	11	2	.	1	.	.	.	.	.	.	.	.	.	.	.	.	.	.	.	.	.	.	.	.	2	.	.	.	.	19
Tannerre	.	8	1	2	.	.	.	.	.	.	.	.	.	.	.	.	.	.	.	.	.	.	.	.	11	.	.	.	.	.	22
Combreux	1	20	2	.	4	.	.	.	.	.	.	.	.	.	.	.	.	.	.	.	.	.	.	.	.	33	.	.	.	.	59
Courpalet	1	12	3	.	.	.	.	.	.	.	.	.	.	.	.	.	.	.	.	.	.	.	.	.	.	30	.	.	.	.	46
Charny	.	4	.	6	.	.	.	.	.	.	.	.	.	.	.	.	.	.	.	.	.	.	.	.	7	.	.	.	.	.	17
Château-Renard	3	3	3	.	20	4	.	.	.	.	.	.	.	.	.	.	.	.	.	.	.	.	.	.	.	21	.	.	.	.	55
Savigny	1	5	3	4	3	.	.	.	.	.	.	.	.	.	.	.	.	.	.	.	.	.	.	.	12	10	.	.	.	.	39
Nemours	.	3	4	.	2	1	.	.	.	.	.	.	.	.	.	.	.	.	.	.	.	.	.	.	.	25	3	.	.	.	38
Région de la Beauce et bassin de l'Eure.																															
Neuville-aux-Bois	.	15	.	0	.	2	.	.	.	.	.	.	.	.	.	.	.	.	.	.	.	.	.	.	.	17	.	.	.	.	34
Pithiviers	10	18	17	.	.	.	.	.	.	.	.	.	.	.	.	.	.	.	.	.	.	.	.	.	.	8	.	.	.	.	52
Malesherbes	.	13	.	.	.	.	.	.	.	.	.	.	.	.	.	.	.	.	.	.	.	.	.	.	.	32	.	.	.	.	45
Étampes	.	14	.	.	.	.	.	.	.	.	.	.	.	.	.	.	.	.	.	.	.	.	.	.	.	21	.	.	.	.	35
Dourdan	.	17	1	.	.	2	.	.	.	.	.	.	.	.	.	.	.	.	.	.	.	.	.	.	.	13	.	.	.	.	33
La Loupe	.	3	8	0	.	0	.	.	.	.	.	.	.	.	.	.	.	.	.	.	.	.	.	.	.	3	.	.	.	.	14
Courville	.	.	7	.	1	.	.	.	.	.	.	.	.	.	.	.	.	.	.	.	.	.	.	.	.	2	.	.	.	.	10
Nogent-le-Roi	.	7	2	.	5	.	.	.	.	.	.	.	.	.	.	.	.	.	.	.	.	.	.	.	.	6	.	.	.	.	20
Rambouillet	.	5	7	8	.	.	.	.	.	.	.	.	.	.	.	.	.	.	.	.	.	.	.	.	.	12	.	.	.	.	32
Le Perray	.	13	4	5	2	.	.	.	.	.	.	.	.	.	.	.	.	.	.	.	.	.	.	.	.	13	.	.	.	.	37
Fᵗ de Bonsmoulins	1	0	16	1	4	1	.	.	.	.	.	.	.	.	.	.	.	.	.	.	.	.	.	.	.	1	.	.	.	.	24
Forêt du Perche	.	18	.	8	.	.	.	.	.	.	.	.	.	.	.	.	.	.	.	.	.	.	.	.	12	.	.	.	.	.	38
Senonches	.	1	9	.	4	.	.	.	.	.	.	.	.	.	.	.	.	.	.	.	.	.	.	.	.	2	.	.	.	.	17
Brézolles	.	3	3	0	7	.	.	.	.	.	.	.	.	.	.	.	.	.	.	.	.	.	.	.	.	2	.	.	.	.	15
Dreux	7	7	.	5	3	.	.	.	.	.	.	.	.	.	.	.	.	.	.	.	.	.	.	.	.	4	.	.	.	.	26
Saint-André	.	3	8	.	3	.	.	.	.	.	.	.	.	.	.	.	.	.	.	.	.	.	.	.	.	.	.	.	.	.	13
Évreux (P. C.)	.	13	0	4	.	.	.	.	.	.	.	.	.	.	.	.	.	.	.	.	.	.	.	.	.	.	.	.	.	.	17
Pacy-sur-Eure	.	.	9	.	.	.	.	.	.	.	.	.	.	.	.	.	.	.	.	.	.	.	.	.	.	.	.	.	.	.	9
Bassin de la Seine inférieure, au-dessous du confluent de l'Oise.																															
Laigle	1	8	16	.	3	.	.	.	.	.	.	.	.	.	.	.	.	.	.	.	.	.	.	.	.	.	.	.	.	.	28
Rugles	35	6	12	1	3	.	.	.	.	.	.	.	.	.	.	.	.	.	.	.	.	.	.	.	.	.	.	.	.	.	57
Beaumont-le-Roger	.	16	.	.	.	.	.	.	.	.	.	.	.	.	.	.	.	.	.	.	.	.	.	.	.	.	.	.	.	.	16
Brionne	.	1	16	1	2	.	.	.	.	.	.	.	.	.	.	.	.	.	.	.	.	.	.	.	.	.	.	.	.	.	20
Bourgtheroulde	5	5	27	1	1	.	.	.	.	.	.	.	.	.	.	.	.	.	.	.	.	.	.	.	.	.	.	.	.	.	40
Gournay	3	13	9	.	.	.	.	.	.	.	.	.	.	.	.	.	.	.	.	.	.	.	.	.	.	.	.	.	.	.	26
Forges	.	.	14	10	.	.	.	.	.	.	.	.	.	.	.	.	.	.	.	.	.	.	.	.	.	.	.	.	.	.	24

STATIONS.	1	2	3	4	5	6	7	8	9	10	11	12	13	14	15	16	17	18	19	20	21	22	23	24	25	26	27	28	29	30	TOTAL.
Bassin de la Seine inférieure, au-dessous du confluent de l'Oise (suite).																															
Buchy	0	14	9	1	.	.	.	.	.	.	.	.	.	.	.	.	.	.	.	.	.	.	.	.	.	.	.	.	.	.	24
Elbeuf	.	8	9	1	.	.	.	.	.	.	.	.	.	.	.	.	.	.	.	.	.	.	.	.	.	.	.	.	.	.	18
Rouen (île Lacroix)	.	35	9	1	4	.	.	.	.	.	.	.	.	.	.	.	.	.	.	.	.	.	.	.	.	.	.	.	.	.	49
Yvetot	1	33	10	1	.	.	.	.	.	.	.	.	.	.	.	.	.	.	.	.	.	.	.	.	.	.	.	.	.	.	45
Sanvic (le Havre)	26	4	1	.	.	.	.	.	.	.	.	.	.	.	.	.	.	.	.	.	.	.	.	.	.	.	.	.	.	.	31
BASSINS ENTRE LA SEINE ET LA POINTE DE BRETAGNE.																															
Bassins de la Touque, de la Dive, de l'Orne, de la Vire et de la Douve.																															
Gacé	0	3	20	0	3	0	.	.	.	.	.	.	.	.	.	.	.	.	.	.	.	.	.	.	.	.	.	.	.	.	27
Lisieux	2	21	6	4	5	.	.	.	.	.	.	.	.	.	.	.	.	.	.	.	.	.	.	.	.	.	.	.	.	.	38
Pont-l'Évêque	.	15	4	2	.	.	.	.	.	.	.	.	.	.	.	.	.	.	.	.	.	.	.	.	.	.	.	.	.	.	22
Trouville	.	17	6	1	0	.	.	.	.	.	.	.	.	.	.	.	.	.	.	.	.	.	.	.	.	.	.	.	.	.	24
St-Ouen-le-Pin	3	30	9	6	.	.	.	.	.	.	.	.	.	.	.	.	.	.	.	.	.	.	.	.	.	.	.	.	.	.	48
Champ-Haut	.	.	21	.	6	.	.	.	.	.	.	.	.	.	.	.	.	.	.	.	.	.	.	.	.	.	.	.	.	.	27
Sées	.	1	18	0	3	.	.	.	.	.	.	.	.	.	.	.	.	.	.	.	.	.	.	.	.	.	.	.	.	.	22
Argentan	5	2	19	0	2	.	.	.	.	.	.	.	.	.	.	.	.	.	.	.	.	.	.	.	.	.	.	.	.	.	28
Flers	6	39	.	17	.	.	.	.	.	.	.	.	.	.	.	.	.	.	.	.	.	.	.	.	.	.	.	.	.	.	62
Pierrefitte	3	35	3	16	2	.	.	.	.	.	.	.	.	.	.	.	.	.	.	.	.	.	.	.	.	.	.	.	.	.	59
Roncamps	12	15	6	3	.	.	.	.	.	.	.	.	.	.	.	.	.	.	.	.	.	.	.	.	.	.	.	.	.	.	36
Ste-Honorine-du-F.	0	37	11	4	.	.	.	.	.	.	.	.	.	.	.	.	.	.	.	.	.	.	.	.	.	.	.	.	.	.	53
Caen (P. C.)	1	50	.	3	.	.	.	.	.	.	.	.	.	.	.	.	.	.	.	.	.	.	.	.	.	.	.	.	.	.	54
Ouistreham	.	32	10	1	.	.	.	.	.	.	.	.	.	.	.	.	.	.	.	.	.	.	.	.	.	.	.	.	.	.	43
Ver	1	1	100	1	.	.	.	.	.	.	.	.	.	.	.	.	.	.	.	.	.	.	.	.	.	.	.	.	.	.	103
Bény-Bocage	5	6	4	.	.	.	.	.	.	.	.	.	.	.	.	.	.	.	.	.	.	.	.	.	.	.	.	.	.	.	15
St-Sever	.	50	21	5	.	.	.	.	.	.	.	.	.	.	.	.	.	.	.	.	.	.	.	.	.	.	.	.	.	.	76
Trévières	3	4	1	1	6	0	.	.	.	.	.	.	.	.	.	.	.	.	.	.	.	.	.	.	.	0	.	.	.	.	15
Isigny	1	18	22	.	2	.	.	.	.	.	.	.	.	.	.	.	.	.	.	.	.	.	.	.	.	.	.	.	.	.	43
Ste-Marie-du-Mont	.	1	48	.	1	.	.	.	.	.	.	.	.	.	.	.	.	.	.	.	.	.	.	.	.	0	0	.	.	.	51
Cherbourg	.	1	14	2	.	.	.	.	.	.	.	.	.	.	.	.	.	.	.	.	.	.	.	.	.	.	.	.	.	.	17
La Hague	.	.	9	1	.	.	.	.	.	.	.	.	.	.	.	.	.	.	.	.	.	.	.	.	.	.	.	.	.	.	10
Bassins entre le cap de la Hague et la Pointe de Bretagne.																															
Landivy	9	1	44	.	12	1	.	.	.	.	.	.	.	.	.	.	.	.	.	.	.	.	.	.	.	.	.	.	.	.	67
Louvigné-du-Désert	2	36	10	14	1	.	.	.	.	.	.	.	.	.	.	.	.	.	.	.	.	.	.	.	.	.	.	.	.	.	63
Fougères	15	32	5	5	1	.	.	.	.	.	.	.	.	.	.	.	.	.	.	.	.	.	.	.	.	.	.	.	.	.	58
St-Marc-s.-Couesnon	1	26	3	3	.	.	.	.	.	.	.	.	.	.	.	.	.	.	.	.	.	.	.	.	.	.	.	.	.	.	33
Sens-de-Bretagne	.	27	1	2	3	.	.	.	.	.	.	.	.	.	.	.	.	.	.	.	.	.	.	.	.	.	.	.	.	.	33
Bazouges	0	23	1	15	1	.	.	.	.	.	.	.	.	.	.	.	.	.	.	.	.	.	.	.	.	.	.	.	.	.	40
Antrain	.	29	.	10	1	.	.	.	.	.	.	.	.	.	.	.	.	.	.	.	.	.	.	.	.	.	.	.	.	.	40
Trans	1	29	2	24	2	.	.	.	0	.	.	.	.	.	.	.	.	.	.	.	.	.	.	.	.	.	.	.	.	.	59
Bécherel	.	34	.	2	.	.	.	.	.	.	.	.	.	.	.	.	.	.	.	.	.	.	.	.	.	8	.	.	.	.	44
Hédé	.	34	.	7	0	.	.	.	.	.	.	.	.	.	.	.	.	.	.	.	.	.	.	.	.	.	.	.	.	.	41
Saint-Domineuc	.	30	5	0	.	.	.	.	.	.	.	.	.	.	.	.	.	.	.	.	.	.	.	.	.	6	.	.	.	.	41
Dol	3	35	1	23	6	.	.	.	.	.	.	.	.	.	.	.	.	.	.	.	.	.	.	.	.	.	.	.	.	.	68
St-Jouan-des-G.	0	39	1	5	0	.	.	.	.	.	.	.	.	.	.	.	.	.	.	.	.	.	.	.	.	.	.	.	.	.	46
St-Méloir-des-Ondes	2	53	1	10	0	0	.	0	0	0	.	.	.	.	.	.	.	.	.	.	.	.	.	.	.	.	.	.	.	.	66
Saint-Servan	0	58	.	11	1	0	0	0	0	0	.	.	.	.	.	.	.	.	.	.	.	.	.	.	.	.	.	.	.	.	70

STATIONS.	1	2	3	4	5	6	7	8	9	10	11	12	13	14	15	16	17	18	19	20	21	22	23	24	25	26	27	28	29	30	TOTAL.
VERSANT DE L'OCÉAN.																															
PETITS BASSINS DU SUD DE LA BRETAGNE.																															
Pte St-Mathieu	.		.	5	.	.	.	.	.	.	.	.	.	.	.	.	.	.	.	.	.	.	.	.	1	.	.	.	.	.	6
Brest (Obsre)	.	.	3	2	0	0	1	.	.	.	.	.	.	.	.	.	.	.	.	.	.	.	.	.	.	1	.	.	.	.	7
Goarem-Liziard	.	2	.	8	1	1	2	.	.	.	.	.	.	.	.	.	.	.	.	.	.	.	.	.	.	.	.	.	.	.	14
Carhaix	6	.	3	1	1	.	.	.	.	.	.	.	.	.	.	.	.	.	.	.	.	.	.	.	.	3	.	.	.	.	14
La Feuillée	.	.	.	2	3	.	.	.	.	.	.	.	.	.	.	.	.	.	.	.	.	.	.	.	.	.	.	.	.	.	5
Reuniou	2	1	.	2	1	.	.	.	.	.	.	.	.	.	.	.	.	.	.	.	.	.	.	.	.	.	.	.	.	.	6
Pénity	.	.	.	4	1	.	.	.	.	.	.	.	.	.	.	.	.	.	.	.	.	.	.	.	.	.	.	.	.	.	5
Châteaulin	.	1	.	5	1	1	1	.	.	.	.	.	.	.	.	.	.	.	.	.	.	.	.	.	.	1	.	.	.	.	10
Gourin	.	10	.	2	1	1	.	.	.	.	.	.	.	.	.	.	.	.	.	.	.	.	.	.	.	.	.	.	.	.	14
Glomel	.	1	.	1	.	0	.	.	.	.	.	.	.	.	.	.	.	.	.	.	.	.	.	.	.	.	.	.	.	.	2
Corlay	.	1	3	1	2	.	.	.	.	.	.	.	.	.	.	.	.	.	.	.	.	.	.	.	.	.	.	.	.	.	7
Gouarec	.	2	1	.	.	.	.	.	.	.	.	.	.	.	.	.	.	.	.	.	.	.	.	.	.	.	.	.	.	.	3
Pontivy	0	2	.	2	0	.	.	.	.	.	.	.	.	.	.	.	.	.	.	.	.	.	.	.	.	.	.	.	.	.	4
Le Cosquer	1	.	4	1	.	.	.	.	.	.	.	.	.	.	.	.	.	.	.	.	.	.	.	.	.	.	.	.	.	.	6
Locminé	3	3	3	1	.	.	.	.	.	.	.	.	.	.	.	.	.	.	.	.	.	.	.	.	.	1	.	.	.	.	11
Plouay	.	.	.	4	.	.	.	.	.	.	.	.	.	.	.	.	.	.	.	.	.	.	.	.	.	.	.	.	.	.	4
Hennebont	.	.	.	5	0	.	.	.	.	.	.	.	.	.	.	.	.	.	.	.	.	.	.	.	.	1	.	.	.	.	6
Le Lézardeau	.	.	10	3	0	.	0	.	.	.	.	.	.	.	.	.	.	.	.	.	.	.	.	.	.	1	.	.	.	.	14
Lorient (Obsre)	.	.	17	2	.	.	0	.	.	.	.	.	.	.	.	.	.	.	.	.	.	.	.	.	0	5	.	.	.	.	24
Le Grognon (Groix)	.	.	.	2	.	.	.	.	.	.	.	.	.	.	.	.	.	.	.	.	.	.	.	2	.	2	3	.	.	.	9
Auray	1	1	.	3	.	.	2	.	.	.	.	.	.	.	.	.	.	.	.	.	.	.	.	.	.	1	.	.	.	.	8
Vannes	.	.	.	8	.	.	.	.	.	.	.	.	.	.	.	.	.	.	.	.	.	.	.	.	.	.	.	.	.	.	8
Palais (Belle-Ile)	1	10	.	3	.	.	.	1	1	.	.	.	.	.	.	.	.	.	.	.	.	.	.	.	.	14	.	.	.	.	30
Er-Hastellic (id.)	.	2	2	3	.	.	.	.	.	.	.	.	.	.	.	.	.	.	.	.	.	.	.	.	.	.	1	.	.	.	8
BASSIN DE LA VILAINE.																															
Erbrée	1	27	3	2	.	.	.	.	.	.	.	.	.	.	.	.	.	.	.	.	.	.	.	.	.	.	32	.	.	.	65
Vitré	1	24	4	3	0	.	.	.	.	.	.	.	.	.	.	.	.	.	.	.	.	.	.	.	.	.	17	.	.	.	49
St-Christophe-des-B	0	28	1	2	1	0	.	.	.	.	.	.	.	.	.	.	.	.	.	.	.	.	.	.	.	.	4	0	.	.	40
Châteaubourg	2	25	1	2	1	.	.	.	.	.	.	.	.	.	.	.	.	.	.	.	.	.	.	.	.	.	24	.	.	.	55
Le Boulet	6	20	.	5	1	.	.	.	.	.	.	.	.	.	.	.	.	.	.	.	.	.	.	.	.	.	.	.	.	.	32
Rennes (P. C.)	.	32	1	1	0	0	.	.	.	.	.	.	.	.	.	.	.	.	.	.	.	.	.	.	.	0	1	.	.	.	35
St-Méen	1	19	1	.	.	.	.	.	.	.	.	.	.	.	.	.	.	.	.	.	.	.	.	.	.	.	.	.	.	.	21
Montauban	.	39	.	1	.	.	.	.	.	.	.	.	.	.	.	.	.	.	.	.	.	.	.	.	.	.	.	.	.	.	40
Montfort	.	40	.	2	.	.	.	.	.	.	.	.	.	.	.	.	.	.	.	.	.	.	.	.	.	.	.	.	.	.	42
La Guerche	.	22	2	1	.	.	.	.	.	.	.	.	.	.	.	.	.	.	.	.	.	.	.	.	.	.	5	.	.	.	30
St-Jacques de la L.	.	28	.	.	.	.	.	.	.	.	.	.	.	.	.	.	.	.	.	.	.	.	.	.	.	.	.	.	.	.	28
Martigné-Ferchaud	.	26	1	3	0	.	.	.	.	.	.	.	.	.	.	.	.	.	.	.	.	.	.	.	.	.	0	.	.	.	30
Bain	.	44	1	1	.	.	.	.	.	.	.	.	.	.	.	.	.	.	.	.	.	.	.	.	.	.	.	.	.	.	46
St-Julien-de-Vouv	12	22	1	.	.	.	.	.	.	.	.	.	.	.	.	.	.	.	.	.	.	.	.	.	.	23	.	.	.	.	58
Guipry	.	37	1	2	.	.	.	.	.	.	.	.	.	.	.	.	.	.	.	.	.	.	.	.	.	.	4	.	.	.	45
Plélan	.	31	.	2	.	.	.	.	.	.	.	.	.	.	.	.	.	.	.	.	.	.	.	.	.	0	0	.	.	.	34
Plouguenast	2	1	9	1	.	.	.	.	.	.	.	.	.	.	.	.	.	.	.	.	.	.	.	.	.	.	.	.	.	.	13
Merdrignac	1	5	12	2	.	.	.	.	.	.	.	.	.	.	.	.	.	.	.	.	.	.	.	.	.	.	.	.	.	.	20
Rohan	.	1	4	1	.	.	.	.	.	.	.	.	.	.	.	.	.	.	.	.	.	.	.	.	.	.	.	.	.	.	6

STATIONS.	1	2	3	4	5	6	7	8	9	10	11	12	13	14	15	16	17	18	19	20	21	22	23	24	25	26	27	28	29	30	TOTAL.
BASSIN DE LA VILAINE (suite).																															
Josselin	.	7	.	.	2	.	.	.	.	.	.	.	.	.	.	.	.	.	.	.	.	.	.	.	3	.	.	.	.	.	12
Bosméléac	.	2	4	.	2	.	.	.	.	.	.	.	.	.	.	.	.	.	.	.	.	.	.	.	4	.	.	.	.	.	12
Ploërmel	2	7	.	1	.	.	.	.	.	.	.	.	.	.	.	.	.	.	.	.	.	.	2	.	.	.	.	.	.	.	12
Malestroit	6	.	.	.	.	.	.	.	.	.	.	.	.	.	.	.	.	.	.	.	.	.	.	1	.	.	.	.	.	.	7
Redon	.	28	.	4	.	.	.	.	.	.	.	.	.	.	.	.	.	.	.	.	.	.	.	.	.	7	.	.	.	.	39
Melneuf	.	10	18	4	0	.	.	.	.	.	.	.	.	.	.	.	.	.	.	.	.	.	.	.	.	8	.	.	.	.	41
La Roche-Bernard	.	25	5	.	.	.	.	.	.	.	.	.	.	.	.	.	.	.	.	.	.	.	.	.	5	.	.	.	.	.	35
Phare du Four	.	40	.	5	.	.	.	.	.	.	.	.	.	.	.	.	.	.	.	.	.	.	.	.	.	4	.	.	.	.	49
BASSIN DE LA LOIRE.																															
Bassin de la Loire supérieure.																															
Saint-Paulien	0	7	.	.	.	.	.	.	.	.	.	.	.	.	.	.	.	.	.	1	.	.	.	1	.	9	.	.	.	.	18
Tence	4	16	.	.	.	.	.	.	.	.	.	.	.	.	.	.	.	.	.	10	.	.	.	.	9	.	.	.	.	4	43
La République	31	5	3	.	.	.	.	.	.	.	.	.	.	.	.	.	.	.	.	.	1	.	.	.	.	11	12	2	.	.	65
Les Creuses	12	.	18	.	.	.	.	.	.	.	.	.	.	.	.	.	.	.	.	.	1	.	.	.	.	60	25	.	.	.	116
Rochetaillée	19	.	14	.	.	.	.	.	.	.	.	.	.	.	.	.	.	.	.	.	.	.	.	.	.	15	19	.	.	.	67
Saint-Étienne	4	5	7	.	.	.	.	.	.	.	.	.	.	.	.	.	.	.	.	.	.	.	.	.	.	.	.	.	.	.	16
Fortunières	47	67	.	.	.	.	.	.	.	.	.	.	.	.	.	.	.	.	.	.	.	11	.	7	.	34	.	.	.	.	166
Montbrison (P. C.)	4	2	4	.	.	.	.	.	.	.	.	.	.	.	.	.	.	.	.	6	.	.	.	.	.	2	4	.	.	.	22
Noirétable	13	28	.	.	.	.	.	.	.	.	.	.	.	.	.	.	.	.	.	13	.	.	.	3	.	15	.	.	.	.	72
St-Romain-d'Urfé	11	7	20	.	.	.	.	.	.	.	.	.	.	.	.	.	.	.	.	.	1	.	.	.	.	14	.	.	.	.	53
Feurs	2	7	2	.	.	.	.	.	.	.	.	.	.	.	.	.	.	.	.	5	.	.	.	.	.	6	5	.	.	.	27
Panissières	2	14	4	.	.	.	.	.	.	.	.	.	.	.	.	.	.	.	.	.	.	.	.	.	.	3	.	.	.	.	23
Fourneaux	7	23	.	.	.	.	.	.	.	.	.	.	.	.	.	.	.	.	.	1	.	.	.	.	.	5	5	.	.	.	41
Montagny	8	8	7	.	.	.	.	.	.	.	.	.	.	.	.	.	.	.	.	.	.	.	.	.	5	5	7	.	.	.	40
Roanne	8	5	8	.	.	.	.	.	.	.	.	.	.	.	.	.	.	.	.	.	.	.	.	.	.	7	8	.	.	.	36
Lapacaudière	6	20	.	.	.	.	.	.	.	.	.	.	.	.	.	.	.	.	.	.	.	.	.	.	9	7	.	.	.	.	43
Charolles	.	9	18	.	.	.	.	.	.	.	.	.	.	.	.	.	.	.	.	.	.	.	.	.	.	9	.	.	.	.	36
Saint-Eusèbe	9	11	9	.	2	.	.	.	.	.	.	.	.	.	.	.	.	.	.	.	.	.	.	.	21	.	6	.	.	.	57
Le Creusot	20	11	12	1	1	.	.	.	.	.	.	.	.	.	.	.	.	.	.	.	.	.	.	.	8	6	.	.	.	.	59
Arnay-le-Duc	4	8	12	.	.	.	.	.	.	.	.	.	.	.	.	.	.	.	.	.	.	.	.	.	2	4	2	.	.	.	32
Autun (P. C.)	4	14	22	1	1	.	.	.	.	.	.	.	.	.	.	3	.	.	.	.	.	.	.	.	.	6	54	.	0	.	105
Digoin	11	6	6	0	.	.	.	.	.	.	.	.	.	.	.	.	.	.	.	.	.	.	.	.	1	8	9	2	.	.	43
L'Assise	12	7	5	.	.	.	.	.	.	.	.	.	.	.	.	.	.	.	.	.	.	.	.	.	.	7	11	4	.	.	46
Saint-Clément	5	12	15	3	.	.	.	.	.	.	.	.	.	.	.	.	.	.	.	7	.	.	.	.	.	.	.	.	.	.	42
Pierrefitte	10	6	2	.	.	.	.	.	.	.	.	.	.	.	.	.	.	.	.	.	.	.	.	.	1	5	10	.	.	.	34
Dompierre	9	6	4	.	.	.	.	.	.	.	.	.	.	.	.	.	.	.	.	.	.	.	.	.	.	3	3	.	.	.	25
Beaulon	.	14	1	.	.	.	.	.	.	.	.	.	.	.	.	.	.	.	.	.	.	.	.	.	.	4	6	.	.	.	25
Lucy (P. C.)	1	6	13	1	6	.	.	.	.	.	.	.	.	.	.	.	.	.	.	.	.	.	.	.	.	1	3	.	.	.	31
Châtillon-en-B.	9	3	8	.	2	.	.	.	.	.	.	.	.	.	.	.	.	.	.	.	.	.	.	.	.	20	3	.	.	.	45
Decize	9	6	4	1	.	.	.	.	.	.	.	.	.	.	.	.	.	.	.	.	.	.	.	.	1	6	3	.	.	.	30
Prémery	5	4	8	.	3	.	.	.	.	.	.	.	.	.	.	.	.	.	.	.	.	.	.	.	.	.	5	.	.	.	25
Nevers	1	7	4	.	.	.	.	.	.	.	.	.	.	.	.	.	.	.	.	.	.	.	.	.	.	.	12	.	.	.	24
Bassin de l'Allier.																															
Châteauneuf	5	19	.	.	.	.	.	.	.	.	.	.	.	.	.	23	.	.	.	9	.	.	.	.	7	4	.	.	.	.	61
Langogne	3	3	4	.	.	.	.	.	.	.	.	.	.	.	.	.	10	.	.	35	3	.	.	.	.	7	.	.	.	.	65

STATIONS.	1	2	3	4	5	6	7	8	9	10	11	12	13	14	15	16	17	18	19	20	21	22	23	24	25	26	27	28	29	30	TOTAL.
Bassin de l'Allier (suite).																															
Chapeauroux	18	3	.	.	.	.	.	.	.	.	.	.	.	.	.	.	4	.	.	4	1	.	.	.	41	18	.	.	.	.	89
Grandrieu	25	10	3		1	.	.	.	.	.	.	.	.	.	.	1	5	.	.	.	5	.	.	.	0	2	9	.	.	.	61
Saugues	.	8	.	.	.	.	.	.	.	.	.	.	.	.	.	2	.	.	.	6	.	.	.	3	.	4	.	.	.	.	23
Langeac	5	2	.	.	.	.	.	.	.	.	.	.	.	.	.	10	.	.	.	2	.	.	.	4	.	3	.	.	.	.	26
Murat	2	8	.	.	.	.	.	.	1	.	.	.	.	.	.	5	.	.	.	6	.	.	.	37	.	4	.	.	.	.	63
Massiac	10	14	.	.		.	.	.	.	.	.	.	.	.	.	.	.	.	.	41	.	.	.	13	7	.	.	.	.	.	85
Brioude	3	29	3	.	.	.	.	.	.	.	.	.	.	.	.	3	.	.	.	.	10	.	.	.	8	7	1	.	.	.	64
Besse	5	25	15	.	.	.	.	.	.	.	.	.	.	.	.	10	.	.	.	12	8	.	.	.	30	.	.	.	.	.	105
Ambert	21	16	7	.	.	.	.	.	.	.	.	.	.	.	.	5	.	.	.	.	1	.	.	.	10	26	.	.	.	.	86
Thiers (P. C.)	1	23	14	.	.	.	.	.	.	.	.	.	.	.	.	.	.	.	.	.	.	.	.	.	2	2	2	.	.	.	45
Puy de Dôme (Obs^re)	1	20	10	1	4	.	0	.	0	.	0	.	.	.	.	.	.	.	.	.	7	.	.	.	21	21	4	0	1	.	90
Clermont (Obs^re)	1	15	4	0	2	.	.	.	.	.	.	.	.	.	.	.	.	.	.	.	19	.	.	.	8	8	3	.	.	.	60
Pontgibaud	7	12	4	1	1	.	.	.	.	.	.	.	.	.	.	.	.	.	.	.	60	.	.	.	13	7	4	.	.	.	109
Vichy	9	5	3	.	.	.	.	.	.	.	.	.	.	.	.	.	.	.	.	.	.	.	.	.	.	4	6	.	.	.	27
Ébreuil	5	4	3	.	.	.	.	.	.	.	.	.	.	.	.	.	.	.	.	.	.	.	.	.	.	4	7	.	.	.	23
Bessay	7	11	5	3	.	.	.	.	.	.	.	.	.	.	.	.	.	.	.	.	.	.	.	.	5	3	.	.	.	.	34
Moulins (P. C.)	7	7	6	.	.	.	.	.	.	.	.	.	.	.	.	.	.	.	.	.	.	.	.	.	.	.	5	.	.	.	25
Baleine	10	14	5	1	0	.	.	.	.	.	.	.	.	.	.	.	.	.	.	.	.	.	.	.	6	3	9	.	.	.	50
Bassin du Cher.																															
Auzances	5	22	7	.	2	.	.	.	.	.	.	.	.	.	.	.	.	.	.	.	23	.	.	.	13	1	3	.	.	.	76
Pionsat	12	15	8	.	2	.	.	.	.	.	.	.	.	.	.	.	.	.	.	.	.	.	.	.	2	2	.	.	.	.	41
Chénérailles	9	15	5	.	1	.	.	.	.	.	.	.	.	.	.	.	.	.	.	.	3	.	.	.	1	4	10	.	.	.	48
Chambon	22	5	.	1	.	.	.	.	.	.	.	.	.	.	.	.	.	.	.	.	.	.	.	.	2	21	.	.	.	.	51
Montluçon	11	7	5	7	.	.	.	.	.	.	.	.	.	.	.	.	.	.	.	.	.	.	.	.	.	4	11	.	.	.	45
Préveranges	5	2	28	.	.	.	.	.	.	.	.	.	.	.	.	.	.	.	.	.	.	.	.	.	2	.	46	.	.	.	83
Saulzais	7	8	5	.	.	.	.	.	.	.	.	.	.	.	.	.	.	.	.	.	.	.	.	.	1	.	.	.	.	.	22
Hérisson	12	10	5	3	.	.	.	.	.	.	.	.	.	.	.	.	.	.	.	.	.	.	.	.	.	.	12	.	.	.	42
Charenton	4	9	16	.	1	.	.	.	.	.	.	.	.	.	.	.	.	.	.	.	.	.	.	.	3	.	4	.	.	.	37
Ourouer-les-B.	.	6	13	.	.	.	.	.	.	.	.	.	.	.	.	.	.	.	.	.	.	.	.	.	.	.	.	.	.	.	19
Châteauneuf-s.-Ch.	7	13	3	.	0	.	.	.	.	.	.	.	.	.	.	.	.	.	.	.	.	.	.	.	.	.	.	.	.	.	23
Morlac	2	4	18	.	2	.	.	.	.	.	.	.	.	.	.	.	.	.	.	.	.	.	.	.	.	8	.	.	.	.	34
Les Aix	.	16	7	.	.	.	.	.	.	.	.	.	.	.	.	.	.	.	.	.	.	.	.	.	.	.	.	.	.	.	23
La Réserve (St-Pal).	2	13	8	.	2	.	.	.	.	.	.	.	.	.	.	.	.	.	.	.	.	.	.	.	.	7	.	.	.	.	32
Bourges (E. N.)	.	19	2	.	2	.	.	.	.	.	.	.	.	.	.	.	.	.	.	.	.	.	.	.	0	.	.	.	.	.	23
Mehun-s-Yèvre	.	12	12	.	0	.	.	.	.	.	.	.	.	.	.	.	.	.	.	.	.	.	.	.	.	.	.	.	.	.	24
Le Briou (Vierzon).	3	.	30	.	.	.	.	.	.	.	.	.	.	.	.	.	.	.	.	.	.	.	.	.	.	8	.	.	.	.	41
Menetou-sur-Cher	.	23	2	.	.	.	.	.	.	.	.	.	.	.	.	.	.	.	.	.	.	.	.	.	.	.	.	.	.	.	25
Vailly-sur-Sauldre	3	14	8	.	3	.	.	.	.	.	.	.	.	.	.	.	.	.	.	.	.	.	.	.	.	1	.	.	.	.	29
Argent	6	.	9	.	.	.	.	.	.	.	.	.	.	.	.	.	.	.	.	.	.	.	.	.	.	.	.	.	.	.	15
Salbris	5	16	9	0	0	.	.	.	.	.	.	.	.	.	.	.	.	.	.	.	.	.	.	.	.	.	1	0	.	.	31
Romorantin	2	16	3	.	1	0	.	.	.	.	.	.	.	.	.	.	.	.	.	.	.	.	.	.	.	.	.	.	.	.	23
Saint-Aignan	0	5	6	.	.	2	.	.	.	.	.	.	.	.	.	.	.	.	.	.	.	.	.	.	.	.	.	.	.	.	14
Montrichard	.	17	2	.	.	.	.	.	.	.	.	.	.	.	.	.	.	.	.	.	.	.	.	.	1	1	.	.	.	.	21
Bassin de l'Indre.																															
Sainte-Sévère	9	15	5	3	.	.	.	.	.	.	.	.	.	.	.	.	.	.	.	.	.	.	.	.	6	26	.	.	.	.	64
Châteauroux (P. C.)	4	5	18	.	2	.	.	.	.	.	.	.	.	.	.	.	.	.	.	.	.	.	.	.	1	2	3	.	.	.	35

STATIONS.	1	2	3	4	5	6	7	8	9	10	11	12	13	14	15	16	17	18	19	20	21	22	23	24	25	26	27	28	29	30	TOTAL.
Bassin de l'Indre (suite).																															
Loches (E. N.)	.	20	2	0	.	.	.	.	.	.	.	.	.	.	.	.	.	.	.	.	.	.	.	.	.	22	.	.	.	.	44
Le Louroux	.	14	18	.	.	.	.	.	.	.	.	.	.	.	.	.	.	.	.	.	.	.	.	.	.	4	4	.	.	.	40
Saint-Brauchs	2	4	24	.	.	.	.	.	.	.	.	.	.	.	.	.	.	.	.	.	.	.	.	.	.	.	.	.	.	.	30
Cheillé	1	13	3	.	.	0	.	.	.	.	.	.	.	.	.	.	.	.	.	.	.	.	.	.	.	6	.	.	.	.	24
Rigny-Ussé	1	16	3	.	.	.	.	.	.	.	.	.	.	.	.	.	.	.	.	.	.	.	.	.	.	52	8	.	.	.	80
Bassin de la Creuse.																															
Ahun	9	18	8	.	1	.	.	.	.	.	.	.	.	.	.	.	.	.	.	.	12	.	.	.	7	15	23	.	.	.	93
Guéret (E. N.)	6	21	12	.	7	4	2	.	.	.	.	.	.	.	.	.	.	.	.	11	.	.	.	.	30	35	.	.	.	.	128
Boussac	.	11	16	11	.	.	.	.	.	.	.	.	.	.	.	.	.	.	.	.	.	.	.	.	.	2	7	.	.	.	47
La Souterraine	2	9	13	.	1	.	.	.	.	.	.	.	.	.	.	.	.	.	.	.	35	.	.	.	42	2	11	.	.	.	116
Dun	2	13	14	.	1	.	.	.	.	.	.	.	.	.	.	.	.	.	.	.	5	.	.	.	3	1	5	.	.	.	44
Bénévent	11	11	19	1	3	.	.	.	.	.	.	.	.	.	.	.	.	.	.	.	.	.	.	.	23	2	1	.	.	.	71
Bellac	5	4	14	.	7	.	.	.	.	.	.	.	.	.	.	.	.	.	.	.	.	.	.	.	7	8	6	8	10	.	69
Magnac-Laval	4	3	.	13	.	.	.	.	.	.	.	.	.	.	.	.	.	.	.	3	.	.	.	.	9	35	.	.	.	.	68
Barrou	0	19	5	.	4	.	.	.	.	.	.	.	.	.	.	.	.	.	.	.	.	.	.	.	6	0	0	.	.	.	34
Abilly	2	26	4	.	2	.	.	.	.	.	.	.	.	.	.	.	.	.	.	.	.	.	.	.	6	13	0	.	.	.	54
Buxeuil	3	19	9	.	3	.	.	.	.	.	.	.	.	.	.	.	.	.	.	.	.	.	.	.	.	32	.	.	.	.	67
Bassin de la Vienne.																															
Eymoutiers	8	9	17	.	2	.	.	.	.	.	.	.	.	.	.	.	14	.	.	.	.	.	.	.	.	8	11	12	.	.	81
Saint-Léonard	8	10	10	.	1	.	.	.	.	.	.	.	.	.	.	.	.	.	.	.	.	.	.	.	1	14	.	.	.	.	44
Pontarion	15	17	15	.	2	.	.	.	.	.	.	.	.	.	.	.	.	.	.	.	.	.	.	.	8	2	2	.	.	.	61
Pierrebuffière	6	11	15	.	7	.	.	.	.	.	.	.	.	.	.	.	.	.	.	.	.	.	.	.	.	.	6	.	.	.	45
Ambazac	3	10	11	.	.	.	.	.	.	.	.	.	.	.	.	.	.	.	.	.	.	.	.	.	4	1	.	.	.	.	29
Limoges (Obs.)	12	10	12	.	4	.	.	.	.	.	.	.	.	.	.	.	.	.	.	.	0	.	.	.	0	.	29	.	.	.	67
Nexon	10	11	6	.	3	.	.	.	.	.	.	.	.	.	.	.	.	.	.	.	1	.	.	.	.	.	1	.	.	.	35
Oradour-s.-Vayres	3	14	7	.	.	.	.	.	.	.	.	.	.	.	.	.	.	.	.	.	.	1	.	.	2	.	9	.	.	.	35
Rochechouart	9	15	.	0	3	.	.	.	.	.	.	.	.	.	.	.	.	.	.	.	.	.	.	.	10	5	.	.	.	.	42
Chabanais	1	17	4	.	8	.	.	.	.	.	.	.	.	.	.	.	.	.	.	.	.	.	.	.	2	.	9	.	.	.	41
Confolens	.	6	2	.	2	.	.	.	.	.	.	.	.	.	.	.	.	.	.	.	4	.	.	.	.	.	4	.	.	.	18
Lussac-les-Ch.	2	34	3	.	.	.	.	.	.	.	.	.	.	.	.	.	.	.	.	4	.	.	.	5	10	.	.	.	.	.	58
Lezay	1	19	1	.	0	1	.	.	.	.	.	.	.	.	.	.	.	.	.	.	3	.	.	.	36	.	4	.	.	.	65
Poitiers (P. C.)	.	39	1	.	0	.	.	.	.	.	.	.	.	.	.	.	.	.	.	.	40	.	.	.	2	13	.	.	.	.	95
Saint-Epain	.	17	7	.	.	.	.	.	.	.	.	.	.	.	.	.	.	.	.	.	.	.	.	.	.	2	6	.	.	.	32
Parçay-s-Vienne	.	18	9	.	.	.	.	.	.	.	.	.	.	.	.	.	.	.	.	.	.	.	.	.	.	.	23	.	.	.	50
Bassin de la Loire, du Bec-d'Allier à Angers.																															
La Guerche	3	2	6	.	.	.	.	.	.	.	.	.	.	.	.	.	.	.	.	.	.	.	.	.	3	.	.	.	.	.	14
Cuffy	8	3	3	.	1	.	.	.	.	.	.	.	.	.	.	.	.	.	.	.	.	.	.	.	0	15	6	.	.	.	37
Givry	6	5	2	.	.	.	.	.	.	.	.	.	.	.	.	.	.	.	.	.	.	.	.	.	.	2	3	.	.	.	18
Sancergues	.	3	15	.	3	.	.	.	.	.	.	.	.	.	.	.	.	.	.	.	.	.	.	.	.	1	2	.	.	.	24
Sancerre	1	2	7	.	.	.	.	.	.	.	.	.	.	.	.	.	.	.	.	.	.	.	.	.	.	2	.	.	.	.	11
Saint-Satur	1	5	2	.	.	.	.	.	.	.	.	.	.	.	.	.	.	.	.	.	.	.	.	.	.	1	.	.	.	.	9
Léré	2	1	2	.	.	.	.	.	.	.	.	.	.	.	.	.	.	.	.	.	.	.	.	.	.	1	.	.	.	.	7
Sainpuits	2	6	1	.	.	.	.	.	.	.	.	.	.	.	.	.	.	.	.	.	.	.	.	.	.	.	.	.	.	.	9
Gien	4	14	2	.	.	.	.	.	.	.	.	.	.	.	.	.	.	.	.	.	.	.	.	.	0	1	.	.	.	.	21
Ouzouer-le-Marché	1	7	1	.	0	.	.	.	.	.	.	.	.	.	.	.	.	.	.	.	.	.	.	.	.	4	6	.	.	.	19

STATIONS.	1	2	3	4	5	6	7	8	9	10	11	12	13	14	15	16	17	18	19	20	21	22	23	24	25	26	27	28	29	30	TOTAL.
Bassin de la Loire, du Bec-d'Allier à Angers (suite).																															
Orléans (P. C.)....	1	12	1	0	10	.	.	.	.	.	.	.	.	.	.	.	.	.	.	.	.	.	.	.	.	17	3	.	.	.	44
La Motte-Beuvron.	3	17	.	.	.	.	.	.	.	.	.	.	.	.	.	.	.	.	.	.	.	.	.	.	.	5	2	.	.	.	27
La Ferté-St-Cyr...	.	26	.	.	.	.	.	.	.	.	.	.	.	.	.	.	.	.	.	.	.	.	.	.	.	13	.	.	.	.	39
Contres..	.	9	5	.	.	.	.	.	.	.	.	.	.	.	.	.	.	.	.	.	.	.	.	.	.	.	.	.	.	.	14
Blois (P. C.).....	1	13	6	.	.	.	.	.	.	.	.	.	.	.	.	.	.	.	.	.	.	.	.	.	.	.	6	.	.	.	27
Herbault.....	5	4	.	.	.	.	.	.	.	.	.	.	.	.	.	.	.	.	.	.	.	.	.	.	.	4	.	.	.	.	13
Villedomer.....	2	15	6	0	0	.	.	.	.	.	.	.	.	.	.	.	.	.	.	.	.	.	.	.	0	0	2	.	.	.	26
Beaumont-la-Ronce	0	12	9	.	.	.	.	.	.	.	.	.	.	.	.	.	.	.	.	.	.	.	.	.	.	0	.	.	.	.	21
Tours (P. C.).....	2	18	8	.	.	.	.	.	.	.	.	.	.	.	.	.	.	.	.	.	.	.	.	.	0	2	.	.	.	.	31
Channay.....	0	40	3	.	.	.	.	.	.	.	.	.	.	.	.	.	.	.	.	.	.	.	.	.	.	30	.	.	.	.	74
Ponts-de-Cé.....	.	23	7	.	.	.	.	.	.	.	.	.	.	.	.	.	.	.	.	.	.	.	.	.	0	1	.	.	.	.	32
Bassin du Loir.																															
Janville.....	.	7	3	.	.	.	.	.	.	.	.	.	.	.	.	.	.	.	.	.	.	.	.	.	.	10	.	.	.	.	20
Orgères.....	.	6	6	.	.	.	.	.	.	.	.	.	.	.	.	.	.	.	.	.	.	.	.	.	.	12	7	.	.	.	31
Authon.....	.	4	6	1	.	.	.	.	.	.	.	.	.	.	.	.	.	.	.	.	.	.	.	.	.	70	.	.	.	.	81
Thiron-Gardais....	.	5	7	.	.	.	.	.	.	.	.	.	.	.	.	.	.	.	.	.	.	.	.	.	.	5	.	.	.	.	17
Voves.....	.	6	3	.	1	.	.	.	.	.	.	.	.	.	.	.	.	.	.	.	.	.	.	.	.	10	.	.	.	.	20
Bonneval.....	.	9	6	3	.	.	.	.	.	.	.	.	.	.	.	.	.	.	.	.	.	.	.	.	.	17	.	.	.	.	37
Châteaudun.....	.	13	.	.	.	.	.	.	.	.	.	.	.	.	.	.	.	.	.	.	.	.	.	.	.	11	.	.	.	.	24
Vendôme (P. C.)..	.	15	4	.	2	.	.	.	.	.	.	.	.	.	.	.	.	.	.	.	.	.	.	.	.	4	2	.	.	.	27
Montoire.....	.	9	7	.	0	.	.	.	.	.	.	.	.	.	.	.	.	.	.	.	.	.	.	.	.	.	1	3	0	.	21
Mondoubleau.....	.	2	6	.	.	.	.	.	.	.	.	.	.	.	.	.	.	.	.	.	.	.	.	.	.	6	1	.	.	.	16
Saint-Calais.....	.	.	9	.	2	.	.	.	.	3	.	.	.	.	.	.	.	.	.	.	.	.	.	.	.	3	.	.	.	.	17
Le Grand-Lucé....	.	2	16	.	.	.	.	.	.	.	.	.	.	.	.	.	.	.	.	.	.	.	.	.	.	.	.	.	.	.	18
Le Lude.....	.	7	16	.	2	.	.	.	.	.	.	.	.	.	.	.	.	.	.	.	.	.	.	.	.	3	.	.	.	.	28
Pontvallain.....	.	.	5	.	.	.	.	.	.	.	.	.	.	.	.	.	.	.	.	.	.	.	.	.	.	1	.	.	.	.	6
La Chlle-d'Aligné..	.	.	32	.	.	.	.	.	.	.	.	.	.	.	.	.	.	.	.	.	.	.	.	2	.	.	.	.	.	.	34
Bassin de la Sarthe.																															
Ft d'Écouves (R.V.).	4	17	.	5	0	.	.	.	.	.	.	.	.	.	.	.	.	.	.	.	.	.	.	.	5	.	.	.	.	.	31
Ft de Perseigne...	.	.	8	.	9	.	.	.	.	.	.	.	.	.	.	.	.	.	.	.	.	.	.	.	.	18	.	.	.	.	35
Ft de Bourse.....	.	1	4	2	3	1	.	.	.	.	.	.	.	.	.	.	.	.	.	.	.	.	.	.	.	.	1	.	.	.	12
St-Denis-s.-Sarthon	2	3	6	.	4	1	.	.	.	.	.	.	.	.	.	.	.	.	.	.	.	.	.	.	.	12	.	.	.	.	28
Villaines-la-Juhel..	.	4	21	1	2	0	.	.	.	.	.	.	.	.	.	.	.	.	.	.	.	.	.	.	.	15	.	.	.	.	43
Neufchâtel.....	.	.	7	5	4	.	.	.	.	.	.	.	.	.	.	.	.	.	.	.	.	.	.	.	.	10	.	.	.	.	26
Bonnétable.....	.	13	1	.	1	.	.	.	.	.	.	.	.	.	.	.	.	.	.	.	.	.	.	.	.	15	.	.	.	.	30
Le Mans (P. C.)..	1	30	1	1	.	.	.	.	.	.	.	.	.	.	.	.	.	.	.	.	.	.	.	.	.	4	.	.	.	.	37
Mortagne.....	.	.	8	.	5	.	.	.	.	.	.	.	.	.	.	.	.	.	.	.	.	.	.	.	.	7	.	.	.	.	20
Forêt de Réno....	.	.	10	.	6	.	.	.	.	.	.	.	.	.	.	.	.	.	.	.	.	.	.	.	.	2	.	.	.	.	18
Bellême.....	.	.	12	.	4	.	.	.	.	.	.	.	.	.	.	.	.	.	.	.	.	.	.	.	.	8	.	.	.	.	24
Nogent-le-Rotrou..	.	8	8	.	.	.	.	.	.	.	.	.	.	.	.	.	.	.	.	.	.	.	.	.	.	8	.	.	.	.	24
La Ferté-Bernard..	.	1	1	.	1	.	.	.	.	.	.	.	.	.	.	.	.	.	.	.	.	.	.	.	.	15	.	.	.	.	18
Connerré.....	.	.	22	.	3	.	.	.	.	.	.	.	.	.	.	.	.	.	.	.	.	.	.	.	.	8	.	.	.	.	33
Souligné-s.-Vallon.	.	7	49	.	1	.	.	.	.	.	.	.	.	.	.	.	.	.	.	.	.	.	.	.	.	4	1	.	.	.	62
Chantenay.....	.	9	24	1	.	.	.	.	.	.	.	.	.	.	.	.	.	.	.	.	.	.	.	.	.	.	.	.	.	.	34
Malicorne.....	.	3	26	.	1	.	.	.	.	.	.	.	.	.	.	.	.	.	.	.	.	.	.	.	.	12	.	.	.	.	42
Grez-en-Bouère...	.	16	32	.	1	.	.	.	.	.	.	.	.	.	.	.	.	.	.	.	.	.	.	.	.	5	0	.	.	.	54
Sablé.....	.	.	39	3	.	.	.	.	.	.	.	.	.	.	.	.	.	.	.	.	.	.	.	.	.	.	.	.	.	.	42
La Baumette.....	0	28	4	1	.	.	.	.	.	.	.	.	.	.	.	.	.	.	.	.	.	.	.	.	0	2	.	.	.	.	36

STATIONS.	1	2	3	4	5	6	7	8	9	10	11	12	13	14	15	16	17	18	19	20	21	22	23	24	25	26	27	28	29	30	TOTAL.
Bassin de la Mayenne.																															
La Lacelle	6	9	18	7	4	.	5	.	.	.	.	.	.	.	.	.	.	.	.	.	.	.	.	.	.	5	.	.	.	.	54
Pré-en-Pail	10	51	.	13	3	.	.	.	.	.	.	.	.	.	.	.	.	.	.	.	.	.	.	.	7	.	.	.	.	.	84
Fᵗᵉ d'Andaines	6	10	40	15	3	.	.	.	.	.	.	.	.	.	.	.	.	.	.	.	.	.	.	.	.	.	.	.	.	.	75
La Ferté-Macé	3	5	33	.	0	2	.	.	.	.	.	.	.	.	.	.	.	.	.	.	.	.	.	.	.	.	.	.	.	.	43
Domfront	1	4	31	2	7	1	.	.	.	.	.	.	.	.	.	.	.	.	.	.	.	.	.	.	.	.	.	.	.	.	46
Gorron	3	33	.	5	.	.	.	.	.	.	.	.	.	.	.	.	.	.	.	.	.	.	.	.	.	.	.	.	.	.	41
Ambrières	2	1	36	1	3	.	.	.	.	.	.	.	.	.	.	.	.	.	.	.	.	.	.	.	.	.	.	.	.	.	43
Bais	.	32	.	3	1	.	.	.	.	.	.	.	.	.	.	.	.	.	.	.	.	.	.	.	9	.	.	.	.	.	45
Mayenne (P. C.)	1	1	31	2	2	0	.	.	.	.	.	.	.	.	.	.	.	.	.	.	.	.	.	.	.	7	.	.	.	.	44
Ernée	0	24	2	3	0	.	.	.	.	.	.	.	.	.	.	.	.	.	.	.	.	.	.	.	.	2	.	.	.	.	31
Chailland	9	21	3	.	3	.	.	.	.	.	.	.	.	.	.	.	.	.	.	.	.	.	.	.	.	15	.	.	.	.	51
Laval (E. N.)	.	38	0	1	.	.	.	.	.	.	.	.	.	.	.	.	.	.	.	.	.	.	.	.	1	11	.	.	.	.	51
Cossé-le-Vivien	.	39	.	1	.	.	.	.	.	.	.	.	.	.	.	.	.	.	.	.	.	.	.	.	.	7	.	.	.	.	47
Sᵗ-Aignan-s.-Roë	.	9	17	1	0	.	.	.	.	.	.	.	.	.	.	.	.	.	.	.	.	.	.	.	.	4	.	.	.	.	31
Château-Gontier	.	.	45	.	1	.	.	.	.	.	.	.	.	.	.	.	.	.	.	.	.	.	.	.	.	4	.	.	.	.	50
Bassin de la Loire inférieure, rive droite.																															
Varades	.	1	10	.	.	.	.	.	.	.	.	.	.	.	.	.	.	.	.	.	.	.	.	.	.	.	.	.	.	.	11
Oudon	.	.	31	.	1	.	.	.	.	.	.	.	.	.	.	.	.	.	.	.	.	.	.	.	.	2	15	.	.	.	49
Joué-sur-Erdre	.	22	19	2	1	.	.	.	.	.	.	.	.	.	.	.	.	.	.	.	.	.	.	.	.	9	.	.	.	.	52
Nantes (Obsᵉ)	6	13	1	1	.	.	.	.	.	.	.	.	.	.	.	.	.	.	.	.	.	.	.	.	5	1	.	.	.	.	27
Savenay (E. N.)	.	30	.	4	.	.	.	.	.	.	.	.	.	.	.	.	.	.	.	.	.	.	.	.	.	10	.	.	.	.	44
Saint-Nazaire	.	18	12	6	.	.	.	.	.	.	.	.	.	.	.	.	.	.	.	.	.	.	.	.	5	25	.	.	.	.	66
Bassin de la Loire inférieure, rive gauche; bassin de la Sèvre nantaise.																															
Secondigny	.	.	13	.	.	.	.	.	.	.	.	.	.	.	.	.	.	.	.	.	3	.	.	.	.	2	.	.	.	.	18
Parthenay (E. N.)	.	.	.	.	.	.	.	.	.	.	.	.	.	.	.	.	.	.	.	.	.	.	.	.	.	3	1	.	.	.	4
Belleville	.	.	6	.	0	.	.	.	.	.	.	.	.	.	.	.	.	.	.	.	.	.	.	.	.	9	32	.	.	.	47
Bressuire (P. C.)	10	3	.	.	.	.	.	.	.	.	.	.	.	.	.	.	.	.	.	.	.	.	.	.	.	27	.	.	.	.	42
Absie	4	4	11	.	.	.	.	.	.	.	.	.	.	.	.	.	.	.	.	.	2	.	.	.	.	3	.	.	.	.	24
Les Gardes	2	8	5	0	1	.	.	0	0	.	.	.	.	.	.	.	.	.	.	.	.	.	.	.	4	7	.	.	.	.	28
Moulins	1	6	2	.	.	.	.	.	.	.	.	.	.	.	.	.	.	.	.	.	.	.	.	.	1	22	.	.	.	.	32
Clisson	.	.	21	.	.	.	.	.	.	.	.	.	.	.	.	.	.	.	.	.	.	.	.	.	.	40	.	.	.	.	61
Le Pallet	.	6	9	.	.	.	.	.	.	.	.	.	.	.	.	.	.	.	.	.	.	.	.	.	.	12	3	.	.	.	29
Saint-Philbert	.	24	9	1	1	.	.	.	.	.	.	.	.	.	.	.	.	.	.	.	.	.	.	.	0	37	.	.	.	.	73
Indret	.	12	10	2	.	.	.	0	0	.	.	.	.	.	.	.	.	.	.	.	.	.	.	.	0	24	0	.	.	.	48
Fort de Mindin	.	.	34	4	.	.	.	.	.	.	.	.	.	.	.	.	.	.	.	.	.	.	.	.	.	53	.	.	.	.	91
BASSINS ENTRE LA LOIRE ET LA GIRONDE.																															
Bassins de la Sèvre niortaise et de la Vie.																															
Sepvret	26	4	.	5	1	.	.	.	.	.	.	.	.	.	.	.	.	.	.	2	.	.	45	.	.	3	.	.	.	.	86
Viel-Pain	7	49	9	2	.	.	.	.	.	.	.	.	.	.	.	.	.	.	.	3	.	.	.	5	3	11	.	.	.	.	82
Chantecorps	7	4	1	.	.	.	.	.	.	.	.	.	.	.	.	.	.	.	.	10	.	.	.	3	.	.	.	.	.	.	25
Champdeniers	6	8	.	.	.	.	.	.	.	.	.	.	.	.	.	.	.	.	.	.	21	.	.	.	2	.	.	.	.	.	37
Fressines	1	28	.	.	.	.	.	.	.	.	.	.	.	.	.	.	.	.	.	.	5	.	.	.	29	.	.	.	.	.	67
Niort (P. C.)	3	16	4	.	.	.	.	.	.	.	.	.	.	.	.	0	.	.	.	.	3	.	.	.	11	.	.	.	.	.	40
Mauzé	18	3	.	.	.	.	.	.	.	.	.	.	.	.	.	.	.	.	.	.	.	.	.	34	.	.	.	.	.	.	56
Longeves	9	8	3	.	1	.	.	.	.	.	.	.	.	.	.	6	.	.	.	.	10	.	.	.	1	.	4	.	.	.	35

STATIONS.	1	2	3	4	5	6	7	8	9	10	11	12	13	14	15	16	17	18	19	20	21	22	23	24	25	26	27	28	29	30	TOTAL.
Bassins de la Sèvre niortaise et de la Vie (suite).																															
Luçon	0	38	1	.	1	.	.	.	.	.	.	.	.	.	.	.	.	.	.	.	15	.	.	.	.	.	1	.	.	.	56
La Chataigneraie	13	1	3	.	1	.	.	.	.	.	.	.	.	.	.	.	.	.	.	.	.	.	.	.	2	.	.	.	.	.	20
Roche-s.-Yon (E.N.)	.	4	1	1	.	.	.	.	.	.	.	.	.	.	.	3	.	.	.	.	.	.	.	.	1	0	.	.	.	.	10
Sables-d'Olonne	.	17	2	1	.	.	.	.	.	.	.	.	.	.	.	.	.	.	.	.	3	.	.	.	.	9	.	.	.	.	32
St-Gille-s.-Vie	.	15	3	.	.	.	.	.	.	.	.	.	.	.	.	.	.	.	.	.	.	.	.	.	.	.	.	.	.	.	18
Ile d'Yeu	.	5	7	1	.	.	.	.	.	.	.	.	.	.	.	3	.	.	.	.	.	.	.	.	.	3	.	.	.	.	19
Noirmoutiers	.	91	14	7	0	.	.	.	.	.	.	.	.	.	.	.	.	.	.	.	.	.	.	.	.	85	.	.	.	.	197
Bassin de la Charente.																															
Châlus	.	14	10	0	1	.	.	.	.	.	.	.	.	.	.	.	.	.	.	.	2	.	.	.	.	3	4	.	.	.	34
St-Mathieu	9	15	8	.	1	.	.	.	.	.	.	.	.	.	.	.	.	.	.	.	2	.	.	.	.	.	8	.	.	.	43
Montbron	5	.	9	4	1	.	.	.	.	.	.	.	.	.	.	.	.	.	.	1	1	.	.	.	2	1	2	.	.	.	26
Aigre	.	.	.	.	.	.	.	.	.	.	.	.	.	.	.	.	.	.	.	13	.	.	.	.	.	.	.	.	.	.	13
Angoulême (P. C.)	2	5	1	.	.	.	.	.	.	.	.	.	.	.	.	.	.	.	.	1	.	.	.	.	.	.	12	.	.	.	20
Barbezieux	1	6	3	.	.	.	.	.	.	.	.	.	.	.	.	.	.	.	.	6	.	.	.	.	.	.	.	.	.	.	16
Cognac	2	.	.	0	.	.	.	.	.	.	.	.	.	.	.	.	.	.	1	.	.	.	.	3	.	4	.	.	.	.	11
Jonzac	12	.	6	.	.	.	.	.	.	.	.	.	.	3	.	.	.	.	.	.	.	.	.	.	.	.	.	.	.	.	21
Saintes	.	.	.	.	.	.	.	.	.	.	.	.	.	.	.	.	.	.	.	10	.	.	.	.	0	.	.	.	.	.	10
Chef-Boutonne	1	5	2	.	4	1	.	.	.	.	.	.	.	.	.	.	.	.	.	1	2	.	.	.	11	1	1	.	.	.	29
Périgné	.	6	7	2	.	.	.	.	.	.	.	.	.	.	.	.	.	.	.	.	.	.	.	.	10	.	3	.	.	.	28
Villiers-en-Bois	2	3	.	2	.	.	.	.	.	.	.	.	.	.	.	.	.	.	.	1	.	.	.	.	.	.	.	.	.	.	8
St-Jean-d'Angely	1	1	.	.	.	.	.	.	.	.	.	.	.	.	.	.	.	.	.	.	7	.	.	.	1	.	.	.	.	.	9
La Rochelle	3	.	4	.	.	.	.	.	.	.	.	.	.	.	.	.	.	.	.	.	.	.	.	.	.	6	4	.	.	.	17
Ile d'Aix	1	.	.	.	.	.	.	.	.	.	.	.	.	.	.	.	.	.	.	.	2	.	.	.	.	.	12	.	.	.	15
Chassiron	1	6	.	.	.	.	.	.	.	.	.	.	.	.	.	.	.	.	.	.	2	.	.	.	.	.	10	.	.	.	19
BASSIN DE LA GIRONDE.																															
Bassin de la Dordogne.																															
Égl. Neuve d'Entr.	9	23	13	.	.	.	.	.	.	.	.	.	.	.	.	.	.	.	.	9	.	.	.	7	.	.	.	.	.	.	61
La Tour d'Auvergne	5	10	16	.	.	.	.	.	.	.	.	.	.	.	.	1	8	.	.	.	12	.	.	.	22	5	.	.	.	.	79
Laqueuille	15	12	.	.	.	.	.	.	.	.	.	.	.	.	10	.	.	.	.	54	.	.	.	27	.	12	.	.	.	.	131
Ussel	10	46	5	.	1	.	.	.	.	.	.	.	.	.	.	5	.	.	.	8	.	.	.	.	14	34	.	.	.	.	123
Aurillac (E. N.)	5	18	2	.	.	.	.	.	.	.	.	.	.	.	.	.	.	.	.	.	.	.	.	.	4	1	1	.	.	.	31
Argentat	7	32	1	.	.	.	.	.	.	.	.	.	.	.	.	16	3	.	.	.	.	.	.	.	4	.	.	.	.	.	63
Beaulieu	2	3	2	0	.	.	.	.	.	.	.	.	.	.	.	.	.	.	.	.	1	13	.	.	10	.	1	.	.	.	32
La Tronquière	6	50	5	.	.	.	.	.	.	.	.	.	.	.	.	1	.	.	.	1	.	.	.	.	3	.	3	.	.	.	69
Bretenoux	8	32	.	.	.	.	.	.	.	.	.	.	.	.	.	.	.	.	.	.	.	.	.	.	7	.	.	.	.	.	47
La Capelle	5	58	.	.	.	.	.	.	.	.	.	.	.	.	.	.	.	.	.	1	.	.	.	.	.	24	8	.	.	.	96
Vayrac	11	52	.	.	.	.	.	.	.	.	.	.	.	.	10	.	.	.	.	.	2	.	.	.	36	.	.	.	.	.	111
Martel	10	37	.	.	.	.	.	.	.	.	.	.	.	.	.	.	.	.	.	.	.	.	.	.	.	.	2	.	.	.	49
Gourdon	7	40	.	.	.	.	.	.	.	.	.	.	.	.	.	.	.	.	.	.	4	.	.	40	1	.	.	.	.	.	92
Tulle (E. N.)	1	2	1	.	.	.	.	.	.	.	.	.	.	.	.	.	.	4	.	.	.	.	.	1	15	1	.	.	.	.	26
Brive	23	24	1	.	.	.	.	.	.	.	.	.	.	.	.	.	.	.	.	1	11	.	.	.	.	.	1	.	.	.	61
Blanzaguet	.	13	.	.	.	.	.	.	.	.	.	.	.	.	.	.	.	.	.	6	.	.	.	.	2	.	2	.	.	.	23
Périgueux (E. N.)	2	1	0	.	.	.	.	.	.	.	.	.	.	.	.	.	.	.	.	.	.	.	.	.	7	6	.	.	.	.	17
Saint-Jean-d'Ataux	21	10	.	.	.	.	.	.	.	.	.	.	.	.	.	.	.	.	.	60	.	.	.	.	.	.	.	.	.	.	91
Montguyon	.	3	.	.	.	.	.	.	.	.	.	.	.	.	.	.	.	.	2	.	.	.	.	.	.	.	.	.	.	.	5

STATIONS.	1	2	3	4	5	6	7	8	9	10	11	12	13	14	15	16	17	18	19	20	21	22	23	24	25	26	27	28	29	30	TOTAL.
Bassin de la Dordogne (suite).																															
Les Églisottes	3	6	1	.	.	.	.	.	.	.	.	.	.	.	.	.	.	.	.	6	21	.	.	.	32	.	.	.	.	.	68
Lussac	8	3	1	.	.	.	.	.	.	.	.	.	.	.	.	.	.	.	.	4	.	.	.	.	5	.	.	.	.	.	21
Saint-Savin	2	1	0	.	.	.	.	.	.	.	.	.	.	.	.	.	.	.	.	0	.	.	.	.	.	0	.	.	.	.	3
St-André-de-Cubz	5	2	2	.	.	.	.	.	.	.	.	.	.	.	.	.	.	.	.	.	7	.	.	.	4	.	2	.	.	.	22
Bassin du Lot.																															
Mont-Lozère	7	10	4	.	.	.	.	.	.	.	.	.	.	.	.	.	6	.	.	22	25	.	.	.	2	18	.	.	.	.	93
Le Bleymard	12	5	6	.	.	.	.	.	.	.	.	.	.	.	.	.	15	.	.	.	20	.	.	.	3	10	23	.	.	.	94
Bagnols	6	6	12	.	.	.	.	.	.	.	.	.	.	.	.	.	.	.	.	1	36	.	.	.	2	19	.	.	.	.	82
Mende (P. C.)	6	5	10	.	.	.	.	.	.	.	.	.	.	.	.	.	.	.	.	.	14	.	.	.	3	14	.	.	.	.	52
Camp-de-la-Roche	7	2	8	.	.	.	.	.	.	.	.	.	.	.	.	.	.	.	.	.	17	.	.	.	3	19	.	.	.	.	56
Marvéjols	6	22	3	.	.	.	.	.	.	.	.	.	.	.	.	1	.	.	.	6	.	.	.	.	6	22	2	.	.	.	68
Le Malzieu	.	.	.	.	.	.	.	.	.	.	.	.	.	.	.	.	.	.	.	13	26	.	.	.	32	.	13	.	.	.	84
St-Chély-d'Apcher	3	10	4	1	.	.	.	.	.	.	.	.	.	.	.	10	3	.	.	2	7	.	.	.	7	2	2	.	.	.	51
Nasbinals	7	10	9	.	.	.	.	.	.	.	.	.	.	.	.	.	.	.	.	.	4	.	.	.	7	.	6	.	.	.	43
Laguiole	.	14	45	.	.	.	.	.	.	.	.	.	.	.	.	.	.	.	.	.	.	.	.	.	.	.	20	.	.	.	109
Mur-de-Barrez	.	10	12	.	.	.	.	.	.	.	.	.	.	.	.	12	.	.	.	.	8	14	.	10	.	.	.	.	.	.	66
Espalion	3	14	12	.	.	.	.	.	.	.	.	.	.	.	.	.	.	.	.	.	.	2	.	.	1	.	2	.	.	.	34
Entraygues	6	18	2	.	.	.	.	.	.	.	.	.	.	.	.	.	.	.	.	.	.	.	.	.	16	.	4	.	.	.	46
Figeac (S. H.)	11	44	6	.	.	.	.	.	.	.	.	.	.	.	.	4	.	.	3	.	.	.	.	.	.	20	.	.	.	.	88
Livernon	12	53	2	.	.	.	.	.	.	.	.	.	.	.	.	22	.	.	.	.	.	.	.	.	.	.	2	.	.	.	91
Lauzès	6	31	8	.	.	.	.	.	.	.	.	.	.	.	.	1	.	.	.	3	.	.	.	20	41	.	.	.	.	.	110
Limogne	.	92	2	.	.	.	.	.	.	.	.	.	.	.	.	11	.	.	.	5	.	.	.	.	11	3	2	.	.	.	106
Saint-Géry	10	30	.	.	.	.	.	.	.	.	.	.	.	.	.	.	.	.	.	4	3	.	.	93	.	13	2	.	.	.	155
Cahors (P. C.)	13	31	5	.	.	.	.	.	.	.	.	.	.	.	.	.	.	.	.	5	4	4	.	.	2	.	.	.	.	.	64
Villeneuve	12	13	1	.	.	.	.	.	.	.	.	.	.	.	.	.	.	.	15	.	.	.	.	.	2	3	6	.	.	.	52
Bassins du Tarn et de l'Aveyron.																															
Massevaques	6	6	27	.	.	.	.	.	.	.	.	.	.	.	.	.	.	.	.	.	15	.	.	.	.	26	0	.	.	.	80
Montmirat	6	10	12	.	.	.	.	.	.	.	.	.	.	.	.	.	7	.	.	43	.	.	.	.	.	14	.	.	.	.	92
Pont de Montvert	8	8	8	.	.	.	.	.	.	.	.	.	.	.	.	14	5	.	.	11	.	.	.	.	.	9	3	.	.	.	67
Cassagnas	6	7	4	.	.	.	.	.	.	.	.	.	.	.	.	.	.	.	.	.	10	.	.	1	.	7	.	.	.	.	35
Florac	7	4	7	.	.	.	.	.	.	.	.	.	.	.	.	.	.	.	.	.	40	.	.	.	1	10	.	.	.	.	69
St-Sauveur-des-P.	4	.	43	.	.	.	.	.	.	.	.	.	.	.	.	.	.	.	.	.	11	.	.	.	.	13	1	.	.	.	72
Meyrueis	5	4	40	.	.	.	.	.	.	.	.	.	.	.	.	.	.	.	.	.	12	.	.	.	.	12	.	.	.	.	73
Le Massegros	13	10	24	.	.	.	.	.	.	.	.	.	.	.	.	.	12	.	.	.	24	.	.	6	.	11	11	.	.	.	111
La Landette-Murat	3	10	4	.	.	.	.	.	.	.	.	.	.	.	.	.	.	.	.	.	5	1	.	.	14	25	5	6	.	.	74
Le Cabaretou	.	24	.	.	.	.	.	.	.	.	.	.	.	.	.	.	.	.	.	.	.	.	.	.	42	.	.	.	.	.	66
Fraïsse	.	29	.	.	.	.	.	.	.	.	.	.	.	.	.	.	.	.	.	43	.	.	.	19	31	.	4	.	.	.	126
La Salvetat	.	23	7	.	.	.	.	.	.	.	.	.	.	.	.	.	.	.	.	2	.	.	.	.	41	11	5	.	.	.	89
La Cavalerie	10	43	.	.	.	.	.	.	.	.	.	.	.	.	.	9	.	.	.	17	.	.	.	.	35	5	.	.	.	.	112
Castres	4	12	3	.	.	.	.	.	.	.	.	.	.	.	.	.	2	.	.	.	43	.	.	.	1	2	1	12	.	.	79
Soual	22	13	10	.	.	.	.	.	.	.	.	.	.	.	.	.	.	.	.	.	17	.	.	.	8	5	3	1	.	.	78
Lavaur	2	24	.	.	.	.	.	.	.	.	.	.	.	.	.	.	.	.	.	4	.	.	.	.	7	.	3	.	.	.	40
Rodez (E. N.)	2	28	.	.	.	.	.	.	.	.	.	.	.	.	.	1	.	.	.	1	0	.	.	.	0	10	.	.	.	.	42
Alban	6	32	.	.	.	.	.	.	.	.	.	.	.	.	.	.	.	.	.	23	.	.	.	9	7	29	6	.	.	.	112
Albi (P. C.)	11	23	.	.	.	.	.	.	.	.	.	.	.	.	.	1	.	.	.	1	.	.	.	.	11	.	.	.	.	.	47
Carmaux	13	18	12	.	.	.	.	.	.	.	.	.	.	.	.	.	.	.	.	.	1	.	.	.	1	4	2	.	.	.	51
Lalbenque	21	46	.	.	.	.	.	.	.	.	.	.	.	.	.	.	.	.	.	3	.	.	.	.	.	.	.	.	.	.	70

STATIONS.	1	2	3	4	5	6	7	8	9	10	11	12	13	14	15	16	17	18	19	20	21	22	23	24	25	26	27	28	29	30	TOTAL.
Bassins du Tarn et de l'Aveyron (suite).																															
Caussade	11	35	11	.	.	.	.	.	.	.	.	.	.	.	.	.	1	.	.	.	.	.	.	.	.	.	9	.	.	.	67
Canals	12	26	.	.	.	.	.	.	.	.	.	.	.	.	.	.	.	.	.	2	.	.	.	1	.	.	.	.	.	.	41
Montauban (E.N.)	22	45	.	.	.	.	.	.	.	.	.	.	.	.	.	.	.	.	.	.	5	.	.	.	.	18	.	.	.	.	91
La Française	12	35	.	.	.	.	.	.	.	.	.	.	.	.	.	.	.	.	.	18	2	.	.	.	.	.	.	.	.	.	66
Bassin de la Garonne, cours supérieur, et affluents des Pyrénées.																															
Ax	.	7	.	.	13	17	.	.	.	.	.	.	.	.	.	.	.	.	9	.	.	14	17	15	.	13	18	.	.	.	123
Belesta	.	9	4	18	1	1	.	.	.	.	.	.	.	.	.	.	.	.	.	.	20	.	.	1	1	63	19	11	.	.	148
Foix (E. N.)	1	12	1	.	10	.	.	.	.	.	.	.	.	.	.	.	.	.	.	.	46	.	.	.	.	170	18	15	.	.	273
Loubens	8	24	8	.	.	.	.	.	.	.	.	.	.	.	.	.	.	.	.	.	21	.	.	.	.	44	22	19	.	.	146
Mirepoix	.	13	2	.	6	.	.	.	.	.	.	.	.	.	.	.	.	.	.	.	46	.	.	.	.	50	16	12	.	.	145
Royat	1	19	.	.	4	.	.	.	.	.	.	.	.	.	.	.	.	.	.	.	11	.	.	.	.	4	2	11	.	.	52
Villeneuve-Durfort	3	26	9	.	5	.	.	.	.	.	.	.	.	.	.	.	.	.	.	.	33	.	.	.	8	6	5	11	.	.	106
Arreau	11	18	.	9	4	.	.	.	.	.	.	.	.	.	6	.	.	.	12	.	20	.	4	.	.	.	15	12	.	.	111
Fos	.	.	.	5	.	.	.	.	.	.	.	.	.	.	.	.	.	.	.	8	.	.	.	.	.	18	23	.	.	.	54
La Bastide-de-S	3	36	.	.	2	4	.	.	.	.	.	.	.	.	.	.	.	.	.	17	19	.	.	.	.	28	17	25	.	.	151
Rieumes	17	24	3	.	2	.	.	.	.	.	.	.	.	.	.	.	.	.	.	.	21	.	.	.	3	.	11	12	.	.	93
Toulouse (Obs^re)	5	28	.	.	.	.	.	.	.	.	.	.	.	.	.	.	.	.	.	.	35	.	.	3	53	20	10	2	.	.	156
Bassin de la Garonne (R. G.) au-dessous de Toulouse; bassins du Gers et de la Baïse; bassin de la Gironde.																															
Lannemezan	.	4	.	.	1	35	.	.	.	.	.	.	.	.	.	5	.	.	.	0	42	.	.	.	19	.	36	19	.	.	161
Castelnau-Magnoac	22	32	7	.	.	.	.	.	.	.	.	.	.	.	.	.	.	.	.	18	0	.	.	.	.	23	19	.	.	.	121
Lombez	15	31	.	.	3	.	.	.	.	.	.	.	.	.	.	.	.	.	.	.	5	14	.	.	1	.	5	9	.	.	85
Masseube	11	26	1	.	24	.	.	.	.	.	.	.	.	.	.	.	.	.	.	.	10	.	.	.	2	.	4	.	.	2	80
Trie	.	27	15	.	.	.	.	.	.	.	.	.	.	.	.	.	.	.	.	.	15	.	.	.	6	.	19	15	.	.	97
Miélan	19	10	3	.	27	.	.	.	.	.	.	.	.	.	.	.	.	.	.	.	13	.	.	.	.	5	.	11	3	.	91
Mirande	26	22	.	.	11	.	.	.	.	.	.	.	.	.	.	.	.	.	.	.	6	.	.	.	5	0	8	.	.	.	79
Auch (P.C.)	20	13	12	.	12	.	.	.	.	.	.	.	.	.	.	.	.	.	.	.	11	.	.	1	.	7	1	.	.	.	77
Vic-Fézensac	37	.	5	30	.	.	.	.	.	.	.	.	.	.	.	.	.	.	.	38	.	.	.	21	.	8	4	.	.	.	143
Lectoure	10	51	4	.	.	.	.	.	.	.	.	.	.	.	.	.	.	.	.	19	6	.	.	.	14	11	3	.	.	.	119
Condom	26	28	3	17	.	.	.	.	.	.	.	.	.	.	.	.	.	.	.	10	14	.	.	.	1	3	17	.	.	.	119
Eauze	11	12	4	.	14	.	.	.	.	.	.	.	.	.	.	.	.	.	.	5	10	6	.	.	.	4	8	3	.	.	76
Grisolles	26	24	.	.	.	.	.	.	.	.	.	.	.	.	.	.	.	.	.	5	.	.	6	.	.	.	.	.	.	.	61
Beaumont	17	26	7	.	.	.	.	.	.	.	.	.	.	.	.	.	.	.	.	.	3	3	.	.	0	.	6	1	.	.	62
Agen (P.C.)	22	8	.	.	.	.	.	.	.	.	.	.	.	.	.	.	.	.	.	5	7	.	.	2	13	6	1	.	.	.	64
Grignols	15	9	9	.	.	.	.	.	.	.	.	.	.	.	.	.	.	.	.	1	21	.	.	1	5	2	3	.	.	.	68
La Réole	8	11	2	.	0	.	.	.	.	.	.	.	.	.	.	.	.	.	.	2	23	.	.	.	.	.	1	36	4	.	87
Sauveterre	6	10	2	.	.	.	.	.	.	.	.	.	.	.	.	.	.	.	.	2	26	.	.	.	17	.	6	.	.	.	69
Bordeaux (Obs^re)	3	1	1	0	10	0	.	.	.	.	.	.	.	.	.	.	.	.	.	1	13	0	.	.	1	.	.	0	.	.	31
Saint-Julien	1	.	.	.	.	.	.	.	.	.	.	.	.	.	.	.	.	.	.	.	.	.	.	.	.	.	.	.	.	.	1
Royan	1	.	1	.	.	.	.	.	.	.	.	.	.	.	.	.	.	.	.	.	.	.	.	.	.	.	3	.	.	.	5
La Coubre	.	.	1	.	.	.	.	.	.	.	.	.	.	.	.	.	.	.	.	.	.	.	.	.	.	6	.	.	.	.	7
BASSINS ENTRE LA GIRONDE ET LES PYRÉNÉES.																															
Petits bassins entre la Gironde et l'Adour.																															
Saint-Nicolas	1	.	.	.	.	.	.	.	.	.	.	.	.	.	.	.	.	.	.	.	.	.	.	.	.	.	.	.	.	.	1
Hourtin (ph.)	1	0	.	1	.	.	.	.	.	.	.	.	.	.	.	.	.	.	.	.	.	.	.	.	.	.	.	.	.	.	2

STATIONS.	1	2	3	4	5	6	7	8	9	10	11	12	13	14	15	16	17	18	19	20	21	22	23	24	25	26	27	28	29	30	TOTAL.
Petits bassins entre la Gironde et l'Adour (suite).																															
Moutchic	.	1	2	2	.	.	.	.	.	.	.	.	.	.	.	.	.	.	.	2	1	.	.	.	.	.	.	.	.	.	8
Le Porge	2	0	1	0	.	.	.	.	.	.	.	.	.	.	.	.	.	.	.	0	5	.	.	.	0	.	.	.	.	.	10
Arès	2	0	4	0	0	.	.	.	.	.	.	.	.	.	.	.	.	.	.	0	6	.	.	.	0	.	.	.	.	.	13
Audenge	3	.	8	.	.	.	.	.	.	.	.	.	.	.	.	.	.	.	.	.	23	.	.	.	3	.	.	.	.	.	37
Pissos	8	.	10	.	.	.	.	.	.	.	.	.	.	.	.	.	.	.	.	3	4	.	.	.	4	1	.	.	.	.	30
Belin	5	1	5	.	.	.	.	.	.	.	.	.	.	.	.	.	.	.	.	2	31	.	.	.	2	.	.	.	.	.	46
Piquey	2	.	3	.	0	.	.	.	.	.	.	.	.	.	.	.	.	.	.	0	6	.	.	.	.	.	.	.	.	.	11
La Salie	3	.	.	.	.	.	.	.	.	.	.	.	.	.	.	.	.	.	.	.	.	.	.	.	.	.	0	.	.	.	3
Bassin de l'Adour.																															
Pic-du-Midi (Obs^{re})	4	7	0	5	.	4	.	.	.	.	.	.	2	1	5	1	.	.	11	2	14	.	1	1	3	5	26	14	0	1	109
Gèlan	10	24	.	12	.	.	.	.	.	.	.	.	.	.	.	.	.	.	27	.	.	.	.	.	.	15	.	34	.	.	122
Laruns	8	18	8	.	12	3	.	.	.	.	.	.	.	.	4	6	.	.	.	11	5	.	.	.	.	12	21	24	.	.	132
Bedous	13	29	5	.	5	.	.	.	.	.	.	.	.	.	6	.	.	.	.	10	21	.	.	13	.	3	26	37	.	.	168
Lourdes	7	14	.	1	2	.	.	.	.	.	.	.	.	.	.	.	.	.	.	10	13	.	.	12	3	10	11	1	.	.	85
Bagnères-de-Big	10	14	.	.	9	20	.	.	.	.	.	.	.	.	.	.	.	.	.	.	12	2	.	3	.	.	18	1	.	.	89
Tarbes (P. C.)	16	13	2	37	12	.	.	.	.	.	.	.	.	.	.	.	.	.	.	42	11	.	.	6	.	41	10	.	7	.	197
Villecomtal	18	10	1	31	.	.	.	.	.	.	.	.	.	.	.	3	.	.	.	.	11	.	.	.	9	.	13	.	.	.	96
Maubourguet	25	14	4	16	.	.	.	.	.	.	.	.	.	.	.	9	.	.	.	.	18	.	.	.	8	.	16	18	.	.	128
Riscle	17	25	4	.	7	.	.	.	.	.	.	.	.	.	.	.	.	.	.	34	4	2	.	.	8	7	7	4	.	.	120
Cazaubon	27	21	4	.	.	.	.	.	.	.	.	.	.	.	.	.	.	.	.	4	3	.	.	.	5	.	2	3	.	.	69
Morcenx	6	17	.	.	.	.	.	.	.	.	.	.	.	.	.	.	.	.	.	5	.	.	.	.	13	.	.	.	.	.	41
Saint-Sever	26	9	5	.	1	.	.	.	.	.	.	.	.	.	.	.	.	.	.	3	6	.	.	1	5	2	20	8	.	.	86
Tartas	9	7	9	.	2	.	.	.	.	.	.	.	.	.	.	1	.	.	8	1	.	.	.	2	12	.	6	12	.	.	69
Lescar (E. N.)	18	19	4	.	7	.	.	.	.	.	.	.	.	.	.	.	.	.	.	.	14	.	.	3	4	8	6	2	.	.	85
Orthez (P. C.)	19	15	5	.	.	.	.	.	.	.	.	.	.	.	.	.	.	.	.	13	21	.	.	.	3	5	8	3	.	.	92
Oloron (P.C.)	14	11	2	.	10	.	.	.	.	.	.	.	.	.	.	.	.	.	.	.	4	11	14	2	2	.	9	16	6	.	101
Mauléon (P. C.)	20	5	.	.	.	.	.	.	.	.	.	.	.	.	.	.	.	.	.	11	8	.	.	.	4	29	14	9	.	.	100
St-Jean-P.-de-Port	10	7	5	.	.	.	.	.	.	.	.	.	.	.	.	.	.	.	.	8	6	.	.	8	3	6	9	5	.	.	67
Dax (P. C.)	6	3	9	.	2	.	.	.	.	.	.	.	.	.	.	.	.	.	.	4	2	.	.	1	31	8	.	.	.	.	67
St-Martin-de-Hinx	6	14	.	.	.	.	.	.	.	.	.	.	.	.	.	.	.	.	1	1	1	.	2	1	.	6	9	0	.	.	41
Peyrehorade	.	13	15	.	.	.	.	.	.	.	.	.	.	.	.	.	.	.	.	6	.	.	.	1	8	2	.	.	.	.	45
Biarritz (sémaph)	2	1	.	.	.	.	.	.	.	.	.	.	.	.	.	.	.	.	.	2	.	.	.	18	8	5	6	3	.	.	45

VERSANT DE LA MÉDITERRANÉE.

BASSINS ENTRE LES PYRÉNÉES ET LE RHÔNE.

Bassins du Tech, de la Tet et de l'Agly.																															
La Proste	.	9	.	.	.	.	.	.	.	.	.	.	.	.	9	.	.	.	10	.	60	27	5	.	21	.	.	.	.	.	141
Prats-de-Mollo	.	7	.	.	4	.	.	.	.	.	.	.	.	.	.	.	.	.	.	5	26	22	5	.	19	16	.	.	.	.	104
Céret	.	22	.	.	.	.	.	.	.	.	.	.	.	.	.	.	.	.	.	.	.	4	.	8	12	.	.	.	.	.	46
Bellegarde	.	11	.	.	.	.	.	.	.	.	.	.	.	.	.	.	.	.	.	.	.	10	.	.	10	.	.	.	.	.	31
Col de la Quillane	.	.	.	.	.	.	7	14	.	.	.	.	.	.	.	.	.	.	.	.	16	25	36	.	4	.	.	.	.	.	103
Montlouis (C. M.)	.	15	.	1	.	.	.	.	.	.	.	.	.	.	.	.	.	.	.	.	1	18	16	2	.	6	.	.	.	.	60
Prades	.	.	.	.	.	.	.	.	.	.	.	.	.	.	.	.	.	.	.	3	2	6	5	.	13	.	.	.	.	.	29
Vinça	.	1	.	.	.	.	.	.	.	.	.	.	.	.	.	.	.	.	.	2	.	7	0	.	17	5	.	.	.	.	32
Bouleternère	.	.	.	.	.	.	.	.	.	.	.	.	.	.	.	.	.	.	.	14	.	4	.	.	14	6	.	.	.	.	38
Millas	.	.	.	.	.	.	.	.	.	.	.	.	.	.	.	.	.	.	.	7	2	3	1	.	.	10	.	.	.	.	14

STATIONS.	1	2	3	4	5	6	7	8	9	10	11	12	13	14	15	16	17	18	19	20	21	22	23	24	25	26	27	28	29	30	TOTAL
Bassins de la Tech, de la Tet et de l'Agly (suite).																															
Perpignan (Obs^re).	.	1	.	.			.	.	.	.	.	.	.	.	.	.	.	.	.	5	.	0	0	.	4	0	.	.	.	.	11
Caudiès de St-Paul	1	6	.	.	.	.	.	.	.	.	.	.	.	.	.	.	.	.	.	37	0	.	.	.	12	12	3	.	.	.	71
La Tour-de-France.	.	5	.	.	.	.	.	.	.	.	.	.	.	.	.	.	.	.	.	.	9	3	2	.	.	.	.	.	.	.	20
Estagel (C. M.)...	.	5	.	.	.	.	.	.	.	.	.	.	.	.	.	.	.	.	.	8	.	5	.	.	.	.	.	.	.	.	18
Salces.....	.	.	.	.	.	.	.	.	.	.	.	.	.	.	.	.	.	.	.	2	.	.	.	.	.	.	.	.	.	.	2
Cap Béar (phare)...	.	11	.	.	.	.	.	.	.	.	.	.	.	.	.	.	.	.	.	.	.	.	3	.	.	2	1	.	.	.	17
Port-Vendres.....	.	8	.	.	.	.	.	.	.	.	.	.	.	.	.	.	.	.	.	.	.	.	3	.	.	2	.	.	.	.	13
Bassin de la Sègre.																															
Col de Puymorens.	.	3	.	.	.	.	.	.	.	.	.	.	.	3	.	8	.	.	.	.	6	12	10	.	.	.	16	.	.	.	58
Angoustrine.....	.	12	.	11	.	.	.	.	.	.	.	.	.	.	5	.	.	.	.	.	10	18	4	.	.	16	.	.	.	.	76
Bourg-Madame....	.	15	.	.	.	.	.	.	.	.	.	.	.	.	.	6	.	.	5	.	10	5	9	.	.	7	.	.	.	.	57
Bassin de l'Aude.																															
Capestang.....	.	6	.	.	.	.	.	.	.	.	.	.	.	.	.	.	.	.	.	.	.	.	.	.	.	.	.	.	.	.	6
Bassins de l'Orb, de l'Hérault, du Lez et du Vidourle.																															
Saint-Pons.....	.	13	.	.	.	.	.	.	.	.	.	.	.	.	.	.	.	.	.	.	.	.	.	.	22	2	.	.	.	.	37
Saint-Gervais.....	.	6	.	.	.	.	.	.	.	.	.	.	.	.	.	.	.	.	.	.	.	.	.	.	.	.	.	.	.	.	6
Le Poujol.....	.	16	.	.	.	.	.	.	.	.	.	.	.	.	.	.	.	.	.	.	.	.	.	.	2	.	.	.	.	.	18
Bédarieux.....	.	8	.	.	.	.	.	.	.	.	.	.	.	.	.	.	.	.	.	.	.	.	.	.	.	.	.	.	.	.	8
L'Escandolgue.....	5	10	.	.	.	.	.	.	.	.	.	.	.	.	.	.	.	.	.	.	3	.	.	.	.	.	.	.	.	.	18
Béziers.....	.	3	.	.	.	.	.	.	.	.	.	.	.	.	.	.	.	.	.	.	.	.	.	.	1	.	.	.	.	.	4
Le Caylar.....	3	13	4	.	.	.	.	.	.	.	.	.	.	.	.	.	.	.	.	6	4	.	.	.	1	4	.	.	.	.	35
Lodève.....	7	10	.	.	.	.	.	.	.	.	.	.	.	.	.	.	.	.	.	2	1	.	.	.	.	.	.	.	.	.	20
Valleraugue.....	6	.	25	.	.	.	.	.	.	.	.	.	.	.	.	.	.	.	.	.	2	.	.	.	5	18	.	.	.	.	56
Blandas.....	8	3	11	.	.	.	.	.	.	.	.	.	.	.	.	.	.	.	.	.	7	.	.	.	.	4	3	.	.	.	36
Le Vigan.....	3	1	11	.	.	.	.	.	.	.	.	.	.	.	.	.	.	.	.	.	.	.	.	.	.	4	5	.	.	.	24
Saint-Bauzille.....	.	10	.	.	.	.	.	.	.	.	.	.	2	.	.	.	.	.	.	.	.	.	.	.	.	.	.	.	.	.	12
Gignac.....	.	8	.	.	.	.	.	.	.	.	.	.	.	.	.	.	.	.	.	.	12	.	.	.	.	.	.	.	.	.	20
Plateau de Valène.	12	.	4	.	.	.	.	.	.	.	.	.	.	.	.	.	.	.	.	4	1	.	.	.	.	.	.	.	.	.	21
St-Mathieu-de-Tr..	7	8	.	.	.	.	.	.	.	.	.	.	.	.	.	.	.	.	.	2	10	.	.	.	.	.	.	.	.	.	27
Nîmes (C. N.).....	.	.	8	.	.	.	.	.	.	.	.	.	.	.	.	.	.	.	.	.	.	.	.	.	1	.	.	2	.	.	11
Montpellier (E. A.).	.	2	4	.	.	.	.	.	.	.	.	.	.	.	.	.	.	.	.	.	1	1	.	.	.	.	.	4	.	.	12
Aigues-Mortes....	.	.	3	.	.	.	.	.	.	.	.	.	.	.	.	.	.	.	.	.	.	.	.	.	.	14	2	.	.	.	19
Cette (P. C.).....	.	3	.	.	.	.	.	.	.	.	.	.	.	.	.	.	.	.	.	2	5	.	.	.	1	.	1	.	.	.	12
Agde.....	.	3	.	.	.	.	.	.	.	.	.	.	.	.	.	.	.	.	.	.	.	.	.	.	2	.	8	.	.	.	13
BASSIN DU RHÔNE.																															
Bassin de la Saône supérieure.																															
Belfahy.....	6	12	3	10	1	7	.	.	.	.	.	.	.	.	.	.	.	.	.	.	.	.	.	.	.	.	.	.	.	.	39
Miélin.....	11	30	26	10	19	.	.	.	.	.	.	.	.	.	.	.	.	.	.	.	.	.	.	.	.	.	.	.	.	.	96
Xertigny.....	.	2	2	.	12	.	.	.	.	.	.	.	.	.	.	.	.	.	.	.	.	.	.	.	.	.	7	.	.	.	23
Fontenoy-le-Ch...	1	9	27	5	.	.	.	.	.	.	.	.	.	.	.	.	.	.	.	.	.	.	.	.	.	4	.	.	.	.	46
Monthureux-s.-S..	3	3	19	13	1	2	.	.	.	.	.	.	.	.	.	.	.	.	.	.	.	.	.	.	.	2	8	.	.	.	51
Montdoré.....	2	5	22	7	1	.	.	.	.	.	.	.	.	.	.	.	.	.	.	.	.	.	.	.	.	.	2	.	.	.	39
Bourbonne-les-B...	4	.	11	14	.	2	.	.	.	.	.	.	.	.	.	.	.	.	.	.	.	.	.	.	.	.	18	.	.	.	49

STATIONS.	1	2	3	4	5	6	7	8	9	10	11	12	13	14	15	16	17	18	19	20	21	22	23	24	25	26	27	28	29	30	TOTAL.
Bassin de la Saône supérieure (suite).																															
Villars-le-Pautel...	3	10	12	.	4	.	.	.	.	.	.	.	.	.	.	.	.	.	.	.	.	.	.	.	.	.	.	.	.	.	29
La Ferté-s.-Amance	4	5	20	10	.	3	.	.	.	.	.	.	.	.	.	.	.	.	.	.	.	.	.	.	.	.	4	.	.	.	46
Jussey.....	2	3	19	7	.	.	.	.	.	.	.	.	.	.	.	.	.	.	.	.	.	.	.	.	.	.	.	.	.	.	31
Coulmdey.....	9	27	8	.	6	.	.	.	.	.	.	.	.	.	.	.	.	.	.	.	.	.	.	.	.	0	.	.	.	.	50
Saint-Remy.....	5	23	6	1	1	.	.	.	.	.	.	.	.	.	.	.	.	.	.	.	.	.	.	.	.	.	.	.	.	.	36
Villersexel.....	2	9	27	9	0	.	.	.	.	.	.	.	.	.	.	.	.	.	.	.	.	.	.	.	.	10	.	.	1	.	58
Montbozon.....	5	.	30	5	.	0	.	.	.	.	.	.	.	.	.	.	.	.	.	.	.	.	.	.	.	.	25	.	.	.	68
Marnay.....	3	3	18	2	.	1	0	.	.	.	.	.	.	.	.	.	.	.	.	.	.	.	.	.	.	.	22	.	.	.	48
Chaumercenne....	6	8	16	.	1	.	.	.	.	.	.	.	.	.	.	.	.	.	.	.	.	.	.	.	.	10	.	.	.	.	41
Chalindrey.....	13	1	23	5	0	0	.	.	.	.	.	.	.	.	.	.	.	.	.	.	.	.	.	.	.	1	15	.	.	.	59
Villegusien.....	.	.	15	8	.	.	.	.	.	.	.	.	.	.	.	.	.	.	.	.	.	.	.	.	.	.	17	.	.	.	41
Vaux-s-Aubigny...	15	4	.	2	.	.	.	.	.	.	.	.	.	.	.	.	.	.	.	.	.	.	.	.	.	.	.	.	.	.	21
Is-sur-Tille.....	5	12	9	.	.	.	.	.	.	.	.	.	.	.	.	.	.	.	.	.	.	.	.	.	.	3	.	.	.	.	29
St-Seine-l'Abbaye.	2	5	14	2	.	.	.	.	.	.	.	.	.	.	.	.	.	.	.	.	.	.	.	.	.	5	19	.	.	.	47
Dijon (P. C.).....	2	13	4	.	.	.	.	.	.	.	.	.	.	.	.	.	.	.	.	.	.	.	.	.	2	9	.	.	.	.	31
Vonges (poudrie)..	3	5	17	6	.	2	.	.	.	.	.	.	.	.	.	.	.	.	.	.	.	.	.	.	.	.	7	.	.	.	40
Auxonne.....	3	5	20	.	.	4	.	.	.	.	.	.	.	.	.	.	.	.	.	.	.	.	.	.	.	.	5	.	.	.	38
St-Jean-de-Losne..	4	14	2	.	.	.	.	.	.	.	.	.	.	.	.	.	.	.	.	.	.	.	.	.	1	2	.	.	.	.	23
Bassin de la Saône inférieure, au-dessous du confluent du Doubs.																															
Beaune.....	4	21	0	.	1	.	.	.	.	.	.	.	.	.	.	.	.	.	.	.	.	.	.	.	0	0	.	.	.	.	27
Lons-le-Saulnier...	.	3	39	1	1	.	.	.	.	.	.	.	.	.	.	.	.	.	.	.	.	.	.	.	2	3	5	.	.	.	54
Chalon-sur-Saône..	5	21	.	5	.	4	.	.	.	.	.	.	.	.	.	.	.	.	.	.	.	.	.	.	.	41	.	.	.	.	76
Tramayes.....	23	7	12	.	.	.	.	.	.	.	.	.	.	.	.	.	.	.	.	.	.	.	.	.	.	.	9	.	.	.	51
Lournans.....	4	13	.	.	.	5	.	.	.	.	.	.	.	.	.	.	.	.	.	.	.	.	.	.	.	7	.	.	.	.	29
Cluny (E. N.).....	5	8	13	.	.	.	.	.	.	.	.	.	.	.	.	.	.	.	.	.	.	.	.	.	0	6	3	.	.	.	35
Cuisery.....	.	7	20	.	.	.	.	.	.	.	.	.	.	.	.	.	.	.	.	.	.	.	.	.	.	6	31	.	.	.	64
Bourg (E. N.).....	1	1	35	1	.	.	.	.	.	.	.	.	.	.	.	.	.	.	.	.	.	.	.	.	0	2	15	.	.	.	56
Mâcon (E. N.).....	4	22	10	0	.	.	.	.	.	.	.	.	.	.	.	.	.	.	.	.	.	.	.	.	14	2	.	.	.	.	52
La Mure-sur-Az...	.	8	28	.	.	.	.	.	.	.	.	.	.	.	.	.	.	.	.	.	.	.	.	.	4	2	.	.	.	.	42
Trévoux.....	1	.	.	4	17	.	.	.	.	.	.	.	.	.	.	.	.	.	.	.	.	.	.	.	.	1	.	.	.	.	23
Ste-Foy-l'Argent ..	19	8	15	18	.	.	.	.	.	.	.	.	.	.	.	.	.	.	.	.	.	.	.	.	9	4	2	.	.	.	75
Tarare.....	5	12	7	.	.	.	.	.	.	.	.	.	.	.	.	.	.	.	.	.	.	.	.	.	6	1	.	.	.	.	31
L'Arbresle.....	.	26	.	.	.	.	.	.	.	.	.	.	.	.	.	.	.	.	.	.	.	.	.	.	3	4	.	.	.	.	32
Bassin du Doubs.																															
Mouthe.....	26	47	11	7	.	.	.	.	.	.	.	.	.	.	.	.	.	.	.	.	.	.	.	.	19	2	.	.	1	.	113
Pontarlier (P. C.)..	6	35	48	.	3	.	.	.	.	.	.	.	.	.	.	.	.	.	.	.	.	.	.	.	0	.	4	.	.	.	96
Saint-Hippolyte...	9	14	28	.	24	2	.	.	.	.	.	.	.	.	.	.	.	.	.	.	.	.	.	.	0	0	.	.	.	.	77
Pont-de-Roide....	.	30	31	.	.	.	.	.	.	.	.	.	.	.	.	.	.	.	.	.	.	.	.	.	.	.	7	.	.	.	69
Belfort.....	19	14	18	.	3	.	.	.	.	.	.	.	.	.	.	.	.	.	.	.	.	.	.	.	.	.	.	.	.	.	54
Levier.....	3	7	50	4	3	.	.	.	.	.	.	.	.	.	.	.	.	.	.	.	.	.	.	.	.	1	2	.	.	.	70
Ornans.....	.	13	46	.	.	.	.	.	.	.	.	.	.	.	.	.	.	.	.	.	.	.	.	.	.	.	.	.	.	.	59
Quingey.....	.	2	40	3	.	.	.	.	.	.	.	.	.	.	.	.	.	.	.	.	.	.	.	.	.	11	.	.	.	.	56
Arbois.....	.	.	38	.	.	.	.	.	.	.	.	.	.	.	.	.	.	.	.	.	.	.	.	.	.	.	.	.	.	.	38
Fort de Planoise..	2	6	30	12	.	.	.	.	.	.	.	.	.	.	.	.	.	.	.	.	.	.	.	.	.	.	19	.	.	.	69
Chailluz.....	7	5	6	6	.	.	.	.	.	.	.	.	.	.	.	.	.	.	.	.	.	.	.	.	.	.	32	.	.	.	105
Besançon (Obsre)..	5	12	16	0	0	.	.	.	.	.	.	.	.	.	.	.	.	.	.	.	.	.	.	.	.	72	.	.	.	.	105

STATIONS.	1	2	3	4	5	6	7	8	9	10	11	12	13	14	15	16	17	18	19	20	21	22	23	24	25	26	27	28	29	30	TOTAL.
Bassin du Rhône proprement dit, cours moyen.																															
Chamonix	8	.	47	2	.	.	.	.	.	.	.	.	.	.	.	.	.	.	.	.	.	.	.	.	.	5	3	.	.	0	65
Sallanches	.	.	48	1	.	.	.	.	.	.	.	.	.	.	.	.	.	.	.	.	.	.	.	.	.	0	.	.	.	.	49
Col des Gets	3	.	65	.	.	.	.	.	.	.	.	.	.	.	.	.	.	.	.	.	.	.	.	.	.	8	.	.	.	.	76
Le Biot	.	.	.	2	.	.	.	.	.	.	.	.	.	.	.	.	.	.	.	.	1	.	.	.	.	4	5	.	.	.	11
Mélan	2	.	45	7	.	.	.	.	.	.	.	.	.	.	.	.	.	.	.	.	.	.	.	.	.	10	1	.	.	.	65
Bonneville	1	.	28	.	.	.	.	.	.	.	.	.	.	.	.	.	.	.	.	.	.	.	.	.	.	3	1	.	.	.	34
Cruseilles	.	.	33	0	.	.	.	.	.	.	.	.	.	.	.	.	.	.	.	.	.	.	.	.	1	2	.	.	.	.	36
Annemasse	.	.	26	.	.	.	.	.	.	.	.	.	.	.	.	.	.	.	.	.	.	.	.	.	.	.	9	.	.	.	35
Douvaine	.	.	37	0	.	.	.	.	.	.	.	.	.	.	.	.	.	.	.	.	.	.	.	.	.	2	.	.	.	.	39
Évian	.	8	22	3	.	.	.	.	.	.	.	.	.	.	.	.	.	.	.	.	.	.	.	.	.	3	7	.	.	.	43
Gex	3	.	3	37	.	6	.	.	.	.	.	.	.	.	.	1	.	.	.	.	.	.	.	.	.	.	.	.	.	.	44
Seythenex	4	.	47	.	.	.	.	.	.	.	.	.	.	.	.	.	.	.	.	.	1	.	.	.	.	1	6	.	.	.	58
Leschaux	7	.	59	2	.	.	.	.	.	.	.	.	.	.	.	.	.	.	.	.	3	.	.	.	0	0	6	.	.	.	77
Annecy	6	.	57	1	.	.	.	.	.	.	.	.	.	.	.	.	.	.	.	.	3	.	.	.	.	.	2	.	.	.	69
Rumilly	5	.	36	.	.	.	.	.	.	.	.	.	.	.	.	.	.	.	.	.	.	.	.	.	.	.	5	.	.	.	46
Les Échelles	12	7	20	.	.	.	.	.	.	.	.	.	.	.	.	.	.	.	.	.	.	.	.	.	.	33	9	.	.	.	81
Novalaise	9	.	54	1	.	.	.	.	.	.	.	.	.	.	.	.	.	.	.	.	.	.	.	.	.	.	.	.	.	.	64
Chambéry	12	.	38	4	.	.	.	.	.	.	.	.	.	.	.	.	.	.	.	.	.	.	.	.	.	0	0	.	.	.	54
Albens	6	.	40	.	.	.	.	.	.	.	.	.	.	.	.	.	.	.	.	.	.	.	.	.	.	.	25	.	.	.	71
Belley	.	7	30	.	.	.	.	.	.	.	.	.	.	.	.	.	.	.	.	9	12	.	.	.	.	17	20	.	.	.	95
Lhuis	.	16	26	.	.	.	.	.	.	.	.	.	.	.	.	.	.	.	.	.	.	.	.	.	.	.	6	.	.	.	48
Pont d'Ain	.	.	.	23	.	.	.	.	.	.	.	.	.	.	.	.	.	.	.	.	.	.	.	.	.	4	.	.	.	.	27
Hauteville	5	5	9	3	.	.	.	.	.	.	.	.	.	.	.	.	.	.	.	.	.	.	.	.	.	3	.	.	.	.	25
Mont Verdun	6	1	21	.	.	.	.	.	.	.	.	.	.	.	.	.	.	.	.	.	.	.	.	.	.	1	2	.	.	.	31
St-Genis-Laval (Obs.)	6	1	21	.	.	.	.	.	.	.	.	.	.	.	.	.	.	.	.	.	.	.	.	.	.	0	1	.	.	.	29
Lyon (Tête-d'Or)	3	0	20	.	.	.	.	.	.	.	.	.	.	.	.	.	.	.	.	.	.	.	.	.	.	.	1	.	.	.	24
Bassin de l'Isère.																															
Mégève	8	.	53	.	.	.	.	.	.	.	.	.	.	.	.	.	.	.	.	.	14	.	.	.	.	.	.	.	.	2	77
Tamié (fort)	7	.	54	.	.	.	.	.	.	.	.	.	.	.	.	.	.	.	.	.	9	.	.	.	.	1	5	.	.	.	76
Bessans	13	17	9	.	.	.	.	.	.	.	.	.	.	.	.	.	.	.	.	.	.	.	.	.	.	5	6	.	29	21	100
L'Esseillon (fort)	8	6	4	.	.	.	.	.	.	.	.	.	.	.	.	.	.	.	.	.	.	.	.	.	.	.	.	.	.	.	18
Modane	4	12	3	.	.	.	.	.	.	.	.	.	.	.	.	.	.	.	.	.	.	.	.	.	.	3	18	.	.	15	55
Saint-Jean-d'Arves	.	8	3	.	.	.	.	.	.	.	.	.	.	.	.	.	.	.	.	.	.	.	.	.	4	14	.	5	.	1	33
St-Jean-de-Maur	13	.	13	.	.	.	.	.	.	.	.	.	.	.	.	.	.	.	.	.	.	.	.	.	.	2	7	2	.	.	37
La Grave	.	.	.	.	.	.	.	.	.	.	.	.	.	.	.	.	.	.	.	.	.	.	.	.	.	.	5	.	.	.	5
Sainte-Foy	.	.	49	.	.	.	.	.	.	.	.	.	.	.	.	.	.	.	.	.	.	.	.	.	.	4	5	.	.	2	60
Beaufort	9	.	51	6	.	.	1	.	.	.	.	.	.	.	.	1	23	.	.	.	1	.	.	.	.	.	.	0	.	1	93
Aiguebelle	21	.	41	1	.	.	.	.	.	.	.	.	.	.	.	.	.	.	.	.	.	.	.	.	.	.	10	2	.	.	76
Montgilbert (fort)	12	7	.	5	.	.	.	.	.	.	.	.	.	.	.	.	.	.	.	.	.	.	.	.	0	0	.	5	.	.	30
Saint-Bonnet	.	.	23	.	.	.	.	.	.	.	.	.	.	.	.	.	15	.	.	.	2	.	.	.	.	6	.	.	.	1	47
La Mure	7	1	33	.	.	.	.	.	.	.	.	.	.	.	.	.	.	.	.	.	.	.	.	.	.	.	7	.	.	.	49
Grenoble (E. N.)	6	.	.	.	.	.	.	.	.	.	.	.	.	.	.	.	8	.	.	.	.	.	.	.	.	.	7	.	.	.	21
Bassin de la Durance.																															
Mont Genèvre	.	20	.	.	.	.	.	.	.	.	.	.	.	.	2	3	.	.	.	.	.	.	.	.	.	.	10	.	12	38	85
Aiguilles	.	5	.	.	.	.	.	.	.	.	.	.	.	.	50	.	.	.	.	.	.	.	.	.	.	.	.	.	.	15	70
Chorges	.	5	.	.	.	.	.	.	.	.	.	.	.	.	1	.	.	.	.	.	.	.	.	.	.	.	.	.	.	.	6

STATIONS.	1	2	3	4	5	6	7	8	9	10	11	12	13	14	15	16	17	18	19	20	21	22	23	24	25	26	27	28	29	30	TOTAL.
Bassin de la Durance (suite).																															
Barcelonnette (E.N.)	.	16	9	.	.	.	.	.	.	.	.	.	.	.	.	5	.	.	.	.	.	.	.	.	10	.	3	.	0	4	47
Gap	.	.	33	.	.	.	.	.	.	.	.	.	.	.	.	.	4	.	.	.	.	.	.	.	.	.	.	.	.	2	39
Veynes	.	.	35	.	.	.	.	.	.	.	.	.	.	.	.	.	1	.	.	.	7	.	.	.	1	.	.	15	.	4	60
Serres	.	47	.	.	.	.	.	.	.	.	.	.	.	.	.	17	.	.	.	7	.	.	.	.	4	.	7	.	.	.	77
Orpierre	.	60	.	.	.	.	.	.	.	.	.	.	.	.	.	12	.	.	.	.	.	.	.	.	.	.	3	.	.	.	75
Laragne	17	20	.	.	.	.	.	.	.	.	.	.	.	.	.	9	.	.	.	.	.	.	.	.	.	.	10	.	.	.	56
Sisteron	.	50	.	.	.	.	.	.	.	.	.	.	.	.	.	1	.	.	.	2	.	.	.	.	.	25	10	.	1	.	89
Saint-Christol	.	15	.	.	.	.	.	.	.	.	.	.	.	.	.	2	.	.	.	.	.	.	.	.	.	.	6	.	.	.	23
Lagarde	.	8	.	.	.	.	.	.	.	.	.	.	.	.	.	0	.	.	.	.	.	.	.	.	.	.	5	.	.	.	13
Apt	.	16	.	.	.	.	.	.	.	.	.	.	.	.	.	.	.	.	.	.	.	.	.	.	.	.	2	.	.	.	18
Murs	.	9	.	.	.	.	.	.	.	.	.	.	.	.	.	.	.	.	.	.	.	.	.	.	.	.	8	.	.	.	17
Forcalquier	.	.	18	.	.	.	.	.	.	.	.	.	.	.	.	.	.	.	.	.	.	.	.	.	.	.	.	.	.	.	18
Manosque	.	.	.	.	.	.	.	.	.	.	.	.	.	.	.	.	.	.	.	.	.	.	.	.	.	.	10	.	.	.	10
Barrême	.	.	22	.	.	.	.	.	.	.	.	.	.	.	.	11	.	.	.	.	.	.	.	.	2	.	.	27	.	4	67
Mirabeau	.	.	8	.	.	.	.	.	.	.	.	.	.	.	.	.	.	.	.	.	.	.	.	.	.	1	.	5	.	.	14
Pertuis	.	8	.	.	.	.	.	.	.	.	.	.	.	.	.	6	.	.	.	.	.	.	.	.	.	.	1	.	.	.	15
Les Taillades	.	.	12	.	.	.	.	.	.	.	.	.	.	.	.	.	.	.	.	.	.	.	.	.	.	.	.	3	.	.	15
Cavaillon	.	19	.	.	.	.	.	.	.	.	.	.	.	.	.	.	.	.	.	0	.	.	.	.	.	.	21	.	.	.	40
Bassins de l'Ardèche, de la Cèze et du Gard; petits bassins de la rive droite du Rhône.																															
N.-D.-des-Neiges	6	31	.	.	.	.	.	.	.	.	.	.	.	.	.	11	3	.	.	8	12	.	.	.	.	15	1	.	.	.	87
Le Thort	.	25	2	.	.	.	.	.	.	.	.	.	.	.	.	16	.	.	.	13	8	.	.	.	.	20	.	.	.	.	84
Barre	6	9	7	.	.	.	.	.	.	.	.	.	.	.	.	.	.	.	.	.	13	.	.	.	2	8	.	.	.	.	46
Vialas	.	14	.	.	.	.	.	.	.	.	.	.	.	.	.	3	.	.	.	22	.	.	.	.	17	2	.	.	.	.	58
Prévenchères	5	13	8	.	.	.	.	.	.	.	.	.	.	.	.	.	3	.	.	2	12	.	.	.	.	100	1	.	.	.	144
Villefort	8	32	.	.	.	.	.	.	.	.	.	.	.	.	.	.	.	.	.	15	.	.	.	.	.	37	.	.	.	.	93
Mâlons	14	.	.	.	.	.	.	.	.	.	.	.	.	.	.	5	.	.	.	14	.	.	.	1	19	10	2	.	.	.	65
Collet-de-Dèze	.	15	3	.	.	.	.	.	.	.	.	.	.	.	.	.	2	.	.	.	3	.	.	.	0	7	0	.	.	.	30
Saint-Étienne-V.-F.	8	.	6	.	.	.	.	.	.	.	.	.	.	.	.	.	.	.	.	.	3	.	.	.	1	4	.	.	.	.	22
La Grande-Combe	.	17	1	.	.	.	.	.	.	.	.	.	.	.	.	.	.	.	.	.	.	.	.	.	.	13	.	.	.	.	31
Alais	3	9	.	.	.	.	.	.	.	.	.	.	.	.	.	.	.	.	.	1	.	.	.	1	.	.	2	.	.	.	16
Montpezat	4	25	.	.	.	.	.	.	.	.	.	.	.	.	.	.	.	.	.	3	.	.	.	3	.	0	1	.	.	.	36
Privas (E. N.)	19	.	.	.	.	.	.	.	.	.	.	.	.	.	.	.	.	.	.	.	.	.	.	.	.	.	23	.	.	.	42
Bagnols	3	.	26	.	.	.	.	.	.	.	.	.	.	.	.	.	.	.	.	1	.	.	.	.	.	7	1	1	.	.	37
Uzès	4	.	9	.	.	.	.	.	.	.	.	.	.	.	.	.	.	.	.	5	.	.	.	.	3	.	.	1	.	.	22
Beaucaire	.	10	.	.	.	.	.	.	.	.	.	.	.	.	.	.	.	.	.	.	.	.	.	1	.	.	13	.	.	.	24
Bassin du Rhône proprement dit, cours inférieur.																															
Valence (E. N.)	.	4	3	.	.	.	.	.	.	.	.	.	.	.	.	.	.	.	.	.	.	.	.	.	7	.	.	.	.	.	14
Valréas	1	17	.	.	.	.	.	.	.	.	.	.	.	.	.	.	.	.	.	.	.	.	.	.	.	.	0	.	.	.	18
Lapalud	.	21	.	.	.	.	.	.	.	.	.	.	.	.	.	.	.	.	.	.	.	.	.	.	0	1	1	.	.	.	23
Bollène	.	4	.	.	.	.	.	.	.	.	.	.	.	.	.	.	.	.	.	.	.	.	.	.	.	.	5	.	.	.	9
Orange	.	12	.	.	.	.	.	.	.	.	.	.	.	.	.	.	.	.	.	.	.	.	.	.	1	.	7	.	.	.	20
Savoillans	.	37	.	.	.	.	.	.	.	.	.	.	.	.	.	11	.	.	.	.	.	.	.	3	.	.	.	.	.	.	51
Sault	.	21	.	.	.	.	.	.	.	.	.	.	.	.	.	3	.	.	.	.	.	.	.	0	.	.	18	.	.	.	42
Mt-Ventoux (Obst°)	.	.	76	.	.	.	.	.	.	.	.	.	.	.	.	.	8	.	.	.	1	.	.	.	4	0	0	12	.	.	101
Bedouin	.	.	25	.	.	.	.	.	.	.	.	.	.	.	.	.	1	.	.	.	.	.	.	.	.	3	.	10	.	.	39
Carpentras	.	13	.	.	.	.	.	.	.	.	.	.	.	.	.	.	.	.	.	0	.	.	.	.	3	.	4	.	.	.	20
Avignon (E. N.)	.	7	.	.	.	.	.	.	.	.	.	.	.	.	.	.	.	.	.	.	.	.	.	.	2	.	5	.	.	.	14

STATIONS.	1	2	3	4	5	6	7	8	9	10	11	12	13	14	15	16	17	18	19	20	21	22	23	24	25	26	27	28	29	30	TOTAL.
Bassin du Rhône proprement dit, cours inférieur (suite).																															
Saint-Remy	.	.	7	.	.	.	.	.	.	.	.	.	.	.	.	.	.	.	.	.	.	.	.	.	.	.	.	2	.	.	9
Les Baux	.	7	2	.	.	.	.	.	.	.	.	.	.	.	.	.	.	.	.	.	.	.	.	.	.	.	.	2	.	.	11
Arles	.	7	2	.	.	.	.	.	.	.	.	.	.	.	.	.	.	.	.	.	1	.	.	.	.	.	.	8	.	.	18
Saintes-Maries	.	.	1	.	.	.	.	.	.	.	.	.	.	.	.	.	.	.	.	.	.	.	.	.	.	.	2	21	.	.	24
RÉGION DE NICE.																															
Petits bassins entre le Rhône et les Alpes.																															
Le Grand-Sambuc	.	.	9	.	.	.	.	.	.	.	.	.	.	.	.	.	.	.	.	.	.	.	.	.	.	.	.	11	.	.	20
Trets	.	.	5	.	.	.	.	.	.	.	.	.	.	.	.	.	.	.	.	.	.	.	.	.	.	.	.	10	.	.	15
Gréasque	.	.	9	.	.	.	.	.	.	.	.	.	.	.	.	.	.	.	.	.	.	.	.	.	.	.	.	4	.	.	13
Aix (C. M.)	.	3	.	.	.	.	.	.	.	.	.	.	.	.	.	.	.	.	.	.	.	.	.	.	.	.	1	5	.	.	8
Venelles	.	.	11	.	.	.	.	.	.	.	.	.	.	.	.	.	.	.	.	.	.	.	.	.	.	.	.	16	.	.	27
Pélissanne	.	.	7	.	.	.	.	.	.	.	.	.	.	.	.	.	.	.	.	.	.	.	.	.	.	.	.	4	.	.	11
Saint-Chamas	.	4	.	.	.	.	.	.	.	.	.	.	.	.	.	.	.	.	.	.	.	.	.	.	.	.	6	5	.	.	15
Septêmes	.	.	.	.	.	.	.	.	.	.	.	.	.	.	.	.	.	.	.	.	.	.	.	.	.	.	3	.	.	.	3
Marseille (Obs^re)	.	4	.	.	.	.	.	.	.	.	.	.	.	.	.	.	.	.	.	.	.	.	.	.	.	.	3	.	.	.	7
La Ciotat	.	5	.	.	.	.	.	.	.	.	.	.	.	.	.	.	.	.	.	.	.	.	.	.	.	.	.	.	.	.	5
Barjols	.	0	12	.	.	.	.	.	.	.	.	.	.	.	.	.	.	.	.	.	.	.	.	.	.	.	0	.	.	.	13
Brignoles	.	21	.	.	.	.	.	.	.	.	.	.	.	.	.	.	.	.	.	.	.	.	.	.	.	.	.	.	.	25	46
Aups	.	.	18	.	.	.	.	.	.	.	.	.	.	.	.	.	.	.	.	.	.	.	.	.	.	.	.	.	.	.	18
Comps	.	.	15	.	.	.	5	.	.	.	.	.	.	.	.	.	.	.	.	.	.	.	.	.	.	12	30	.	.	7	69
Fayence	.	.	32	.	.	.	.	.	.	.	.	.	.	.	.	.	.	.	.	.	.	.	.	.	.	.	2	3	.	17	55
Draguignan (E. N.)	.	33	.	.	.	1	.	.	.	.	.	.	.	.	.	.	.	.	.	.	.	.	.	.	.	2	.	.	4	.	40
Le Luc	.	18	.	.	.	.	.	.	.	.	.	.	.	.	.	.	.	.	.	.	.	.	.	.	.	.	.	4	.	19	41
Collobrières	.	19	.	.	.	.	.	.	.	.	.	.	.	.	.	.	.	.	.	.	.	.	.	.	.	.	.	.	.	5	24
Fréjus	.	13	.	.	.	.	.	.	.	.	.	.	.	.	.	.	.	.	.	.	.	.	.	.	.	.	1	.	4	.	18
Grimaud	.	14	.	.	.	.	.	.	.	.	.	.	.	.	.	.	.	.	.	.	.	.	.	.	.	.	.	2	.	.	16
Hyères	.	1	.	.	.	.	.	.	.	.	.	.	.	.	.	.	.	.	.	.	.	.	.	.	.	.	2	.	0	13	17
Cap Sicié (sémaph.)	.	.	14	.	.	.	.	.	.	.	.	.	.	.	.	.	.	.	.	.	.	.	.	.	.	.	.	.	.	4	18
Toulon (Obs^te)	.	14	.	.	.	.	.	.	.	.	.	.	.	.	.	.	.	.	.	.	.	.	.	.	.	9	.	.	.	0	23
Cannes (P. C.)	.	17	.	.	.	.	.	.	.	.	.	.	.	.	.	.	.	.	.	.	.	.	.	.	.	.	.	.	5	3	25
Nice (Obs^re)	.	27	.	.	.	.	.	.	.	.	.	.	.	.	.	.	.	.	.	.	.	.	.	.	.	.	0	.	7	5	39
Villefranche (phare)	.	0	10	.	.	.	.	.	.	.	.	.	.	.	.	.	.	.	.	.	.	.	.	.	.	.	.	.	.	21	31
La Garouppe (phare)	.	.	10	.	.	.	.	.	.	.	.	.	.	.	.	.	.	.	.	.	.	.	.	.	.	.	.	.	.	4	14
CORSE.																															
Bastia	.	3	.	.	.	.	.	.	.	.	.	.	.	.	.	.	.	.	.	.	.	.	.	.	.	.	.	2	2	4	11
Ile Sanguinaire	.	1	4	.	.	.	.	.	.	.	.	.	.	.	.	.	5?	.	.	.	.	6	.	.	.	.	.	.	.	.	16?

OBSERVATIONS DU MOIS DE JUILLET 1887.

STATIONS.	1	2	3	4	5	6	7	8	9	10	11	12	13	14	15	16	17	18	19	20	21	22	23	24	25	26	27	28	29	30	31	TOTAL.
VERSANT DE LA MER DU NORD.																																
BASSINS DU RHIN, DE LA MEURTHE ET DE LA MOSELLE.																																
Château-Lambert	.	.	.	.	3	6	.	.	.	8	29	2	.	.	.	5	.	.	2	2	.	19	15	.	.	.	.	.	.	.	.	0	91
Col de Bussang	.	.	.	.	5	9	.	.	.	12	15	3	.	.	.	21	0	1	2	3	.	20	12	1	.	.	0	.	.	.	8	112
Col de la Schlucht	.	.	.	.	1	6	.	.	1	10	11	10	.	4	.	18	.	1	2	0	.	7	11	.	.	.	.	.	.	.	14	108
Rothau	.	.	.	.	.	.	.	.	19	4	7	.	0	6	24	0	.	3	.	.	2	3	.	.	.	.	.	.	.	3	.	72
Cornimont	.	.	.	.	.	9	.	.	.	10	14	5	.	.	.	7	.	1	.	10	.	31	11	.	.	.	.	.	.	.	6	104
Retournemer	.	.	.	.	.	7	.	.	.	12	15	11	.	6	.	32	.	.	4	.	17	.	17	.	.	.	.	.	.	50	.	171
Dommartin-les-R.	.	.	.	.	1	7	.	.	.	6	5	.	.	1	.	6	.	0	5	.	.	27	3	.	.	.	.	.	.	.	3	64
La Hardalle	.	.	.	.	2	3	2	.	.	.	.	.	.	2	2	40	10	.	.	.	.	3	5	.	.	.	.	.	.	.	9	78
Sauley-s.-Meurthe	.	.	.	.	.	.	.	.	.	5	2	5	.	1	.	15	.	.	6	.	.	3	9	.	.	.	.	.	.	.	49	95
Rambervillers	.	.	.	.	2	.	.	.	.	10	4	9	.	1	0	39	.	.	3	.	.	4	17	0	.	.	.	.	.	.	3	92
Moyen	.	.	.	.	.	.	.	.	.	12	6	.	.	4	.	22	.	4	.	3	.	.	.	8	.	.	.	.	.	.	1	60
Moriviller	.	.	.	.	1	0	.	.	.	13	6	1	.	0	.	12	.	.	3	.	.	3	7	.	.	.	.	.	.	.	.	45
Baccarat	.	.	.	.	0	2	.	.	.	11	4	3	.	1	1	27	.	.	3	.	.	.	13	.	.	.	.	.	.	.	7	71
Blamont	.	.	.	.	2	1	.	.	.	6	5	1	.	3	.	5	.	.	2	.	.	2	11	.	.	.	.	.	1	.	1	40
Lunéville	.	.	.	.	0	.	.	.	.	19	11	0	.	.	2	6	.	.	3	.	.	.	4	.	.	.	.	.	.	.	0	47
Einville	.	.	.	.	2	.	.	.	.	7	2	2	.	6	8	.	.	.	.	.	.	8	.	.	.	.	.	.	.	.	.	35
Nancy (Faculté)	.	.	.	.	3	10	.	.	.	8	2	1	.	.	.	7	.	.	2	.	.	6	2	.	.	.	.	1	.	.	7	49
Tomblaine (E. A.)	.	.	.	.	.	4	.	.	.	15	1	1	.	.	.	11	.	.	.	.	.	3	1	.	.	.	.	1	.	.	2	39
Amance	.	.	.	.	5	6	.	.	.	14	5	.	.	.	.	8	.	.	.	.	.	4	1	.	.	.	.	0	.	.	3	46
Bellefontaine	.	.	.	5	.	5	.	.	.	10	4	.	.	12	.	3	.	.	3	.	.	4	3	.	.	.	.	3	.	10	2	64
Bruyères	.	.	.	.	0	1	.	.	.	8	6	8	.	1	1	11	.	.	2	.	.	2	7	.	.	.	.	.	.	.	3	50
Bouzey	.	.	.	2	1	.	.	.	4	8	0	.	5	.	2	12	.	3	.	.	.	3	2	.	.	.	.	.	.	.	3	44
Epinal	.	.	.	2	0	.	.	.	4	8	1	.	8	.	4	4	.	3	.	.	.	4	.	.	.	.	.	.	.	.	2	40
Thaon	.	.	.	.	3	.	.	.	.	13	4	5	.	1	.	10	.	.	3	.	.	3	4	.	.	.	.	.	.	.	.	46
Charmes	.	.	.	1	1	.	.	.	5	6	10	.	1	.	12	2	.	3	.	.	.	12	.	.	.	.	0	.	.	.	1	54
Lerrain	.	.	.	.	4	.	.	.	.	8	.	9	.	18	.	14	.	.	4	.	.	5	3	.	.	.	.	.	.	.	2	67
Vézelise	.	.	.	.	6	.	.	.	21	.	3	.	.	.	3	.	.	2	.	.	.	7	.	.	.	.	.	.	.	.	1	42
Allain	.	.	.	.	2	.	.	.	3	14	1	2	.	.	.	5	.	.	.	.	.	2	1	.	.	.	.	1	.	.	2	32
Neuves-Maisons	.	.	.	.	3	.	.	.	.	15	4	.	.	.	.	7	.	.	2	.	.	3	0	.	.	.	.	1	.	.	5	41
Toul	.	.	.	.	2	9	.	.	.	9	4	8	.	.	.	2	.	.	.	.	.	5	.	.	.	.	.	3	.	.	.	42
Foug	.	.	.	.	3	2	.	.	.	17	3	4	.	.	.	.	.	2	.	.	.	3	5	.	.	.	.	2	.	.	.	41
Frouard	.	.	.	.	6	10	.	.	.	12	8	3	.	6	.	2	.	.	0	.	.	3	1	.	.	.	.	.	.	.	3	53
Rogéville	.	.	.	.	4	1	.	.	.	20	4	2	.	11	.	3	.	0	.	.	.	3	4	.	.	.	.	1	.	.	0	53
Fleury	.	.	.	.	13	9	.	.	.	2	6	3	.	4	0	.	.	.	.	.	.	.	.	.	.	.	0	.	.	.	3	40
Mance	.	.	.	.	.	9	.	.	.	21	3	1	.	6	.	3	.	.	.	.	.	0	0	.	.	.	.	.	.	.	.	44
BASSINS DE LA MEUSE, DE LA CHIERS ET DE LA SAMBRE.																																
Lamarche	.	.	.	.	6	.	.	.	5	5	9	.	.	23	.	9	.	.	.	.	.	17	7	.	.	.	.	.	.	.	4	85
Pouilly	.	.	.	.	4	.	.	.	.	11	4	.	.	.	4	8	.	.	3	.	.	17	4	.	.	.	.	.	.	.	9	64

STATIONS.	1	2	3	4	5	6	7	8	9	10	11	12	13	14	15	16	17	18	19	20	21	22	23	24	25	26	27	28	29	30	31	TOTAL.
BASSINS DE LA MEUSE, DE LA CHIERS ET DE LA SAMBRE (suite).																																
Bassoncourt	.	.	.	.	20	.	.	.	2	50	3	.	1	.	.	18	.	.	.	1	.	5	4	.	.	.	.	.	.	.	6	110
Clefmont	.	.	.	17	4	.	.	.	19	5	6	.	7	.	.	8	.	.	2	.	.	19	15	.	.	.	.	.	.	.	.	102
Contrexéville	.	.	.	.	3	.	.	.	.	18	2	1	.	.	3	17	.	.	1	.	.	21	13	.	.	.	.	1	.	.	1	81
Aillianville	.	.	.	.	4	0	.	.	0	12	8	5	.	.	.	7	.	.	1	.	.	5	1	.	.	.	.	0	.	.	1	46
Châtenois	.	.	.	.	26	1	.	.	.	21	2	.	.	.	.	16	.	.	2	.	.	21	.	.	.	.	.	.	.	.	1	90
Neufchâteau (C. M.)	.	.	.	17	.	.	.	.	34	4	5	.	.	.	18	.	.	.	.	.	11	10	.	.	.	.	4	.	.	.	3	106
Vouthon-Bas	.	.	.	.	19	1	.	.	.	13	3	2	.	.	.	5	.	.	2	0	.	5	0	.	.	.	.	.	.	.	1	51
Souilly	.	.	.	.	.	7	.	.	2	2	7	0	.	1	.	3	.	.	0	.	6	6	5	.	.	.	.	.	.	.	.	39
Charny	.	.	.	.	13	1	.	.	.	14	.	5	.	2	.	.	.	.	.	.	.	2	3	.	.	.	.	.	.	.	.	40
Consenvoye	.	.	.	.	1	.	.	.	2	4	8	2	8	.	.	.	.	.	.	.	.	1	6	.	.	.	.	.	.	.	.	32
Dun	.	.	.	.	2	1	.	.	0	15	8	.	4	0	3	.	.	.	.	.	4	4	.	.	.	.	.	.	.	.	21	62
Hussigny	.	.	.	.	.	.	.	4	5	3	4	3	6	.	.	.	.	.	.	.	.	.	.	.	.	.	.	.	.	3	.	29
Damvillers	.	.	.	.	.	1	.	.	.	11	12	3	.	5	.	.	.	.	.	.	.	4	7	.	.	.	.	.	.	.	.	43
Montmédy	.	.	.	.	.	.	.	.	.	.	.	.	.	.	.	.	.	.	.	1	.	4	.	.	.	1	.	.	.	.	7	13
Mouzon	.	.	.	.	.	0	.	.	.	4	2	.	.	5	.	4	.	.	.	.	.	0	6	.	.	.	0	1	.	.	.	22
Saint-Aignan	.	.	.	.	.	3	.	.	0	5	2	1	.	7	.	16	.	.	.	.	.	1	2	.	.	.	1	2	.	.	5	44
Sedan	.	.	.	.	1	.	.	.	.	12	.	.	.	9	.	15	.	.	.	.	.	.	4	.	.	.	1	1	.	.	3	46
Saint-Marcel	.	.	.	.	.	.	.	.	.	24	2	.	.	2	.	16	.	.	.	.	.	.	21	.	.	.	.	1	.	6	4	76
Gespunsart	.	.	.	.	.	2	.	.	.	8	3	2	.	19	.	19	.	.	.	.	.	1	16	.	.	.	1	2	.	3	13	89
Avesnes (C. M.)	.	.	.	.	0	.	.	1	2	1	.	.	.	.	.	27	.	.	.	.	1	.	.	.	.	1	.	.	.	12	.	47
BASSINS DE L'ESCAUT, DE LA LYS, DE L'YSER ET DE L'AA.																																
Gommegnies	.	.	.	.	.	.	.	7	1	.	3	.	.	.	.	.	5	.	.	.	.	.	.	.	.	2	2	.	.	6	.	26
Cambrai (C. M.)	.	.	.	.	.	.	.	.	3	0	.	3	.	.	.	16	7	11	.	.	.	.	.	.	.	.	.	3	.	.	4	47
Arras (C. M.)	.	.	.	.	.	.	.	0	.	.	.	.	.	.	2	3	.	.	.	.	.	.	.	.	.	1	1	.	.	2	.	9
Hamblain-les-Prés	.	.	.	.	.	.	.	.	.	.	.	.	.	.	.	.	6	.	.	.	.	.	.	.	.	.	4	.	.	.	3	13
Douai (Obs^re)	.	.	.	.	.	.	.	.	1	.	.	3	.	.	.	2	.	.	.	.	.	.	.	.	.	.	1	3	.	.	1	10
Lille	.	.	.	.	.	.	.	.	2	0	.	0	.	.	2	.	.	.	.	.	.	.	.	.	1	.	1	1	.	.	3	10
Allouagne	.	.	.	.	.	.	.	.	.	.	.	.	.	.	1	.	.	.	.	.	.	.	.	.	.	1	.	.	.	1	.	3
Laventie	.	.	.	.	.	.	.	5	0	.	.	.	.	.	1	.	5	.	.	.	.	1	.	.	.	1	0	.	.	1	.	14
Nordpeene	.	.	.	.	.	.	.	.	1	.	.	.	.	.	.	.	.	1	.	.	.	.	2	.	.	.	.	2	.	1	1	8
Godewaerswelde	.	.	.	.	.	.	.	.	3	.	.	.	.	.	.	1	7	.	.	.	.	.	.	.	.	.	1	.	.	2	3	17
Les Moëres	.	.	.	.	.	.	.	2	1	.	.	.	.	.	.	.	.	.	.	.	.	.	.	.	.	0	.	.	.	0	.	3
Dunkerque (P. C.)	.	.	.	.	.	.	.	.	.	0	1	.	.	.	.	1	.	.	.	.	.	.	.	.	.	.	1	.	.	.	.	3
Oye	.	.	.	.	.	.	.	.	0	.	.	.	.	.	.	.	.	0	.	.	.	.	.	.	.	.	.	.	.	.	.	0
Calais (C. M.)	.	.	.	.	.	.	.	0	.	0	.	.	.	.	.	.	.	.	.	.	.	.	.	.	.	0	.	.	.	2	.	3

VERSANT DE LA MANCHE.

BASSINS DE LA CANCHE, DE LA SOMME, DE LA BÉTHUNE, ETC.																																
Cap Gris-Nez	.	.	.	.	.	.	.	.	.	.	1	3	.	.	.	2	.	.	.	.	.	.	.	.	.	20	2	.	.	.	22	50
Samer (C. M.)	.	.	.	.	.	.	.	.	.	3	1	.	.	.	1	.	.	.	.	.	.	.	.	.	0	1	3	.	.	.	.	10
Boulogne	.	.	.	.	.	.	.	.	.	2	0	1	.	.	.	2	.	.	.	.	.	.	.	.	.	.	3	2	.	.	1	10
Hucqueliers	.	.	.	.	.	.	.	1	4	.	1	.	.	.	.	.	.	.	.	.	.	0	.	.	.	2	2	.	.	.	.	10
Desvres	.	.	.	.	.	.	.	.	.	2	2	.	.	.	.	.	.	.	.	.	.	.	.	.	1	.	5	.	.	.	.	10
Magnicourt-sur-C.	.	.	.	.	.	.	.	.	3	.	1	.	.	.	.	9	2	.	.	.	.	.	.	.	.	2	1	.	.	.	.	18
Valhuon	.	.	.	.	.	.	.	5	1	1	1	.	.	.	1	.	6	.	.	.	.	0	.	.	.	4	2	.	.	0	.	22
Guigny	.	.	.	.	.	.	.	1	1	1	2	.	.	.	.	1	1	.	.	.	.	.	.	.	.	4	4	.	.	.	.	15

STATIONS.	1	2	3	4	5	6	7	8	9	10	11	12	13	14	15	16	17	18	19	20	21	22	23	24	25	26	27	28	29	30	31	TOTAL.
BASSINS DE LA CANCHE, DE LA SOMME, DE LA BÉTHUNE, ETC. (suite).																																
Le Touquet	.	.	.	.	.	.	.	.	.	.	.	.	.	.	.	.	.	.	.	.	.	.	.	.	.	2	.	.	.	.	.	2
Nesles	.	.	.	.	.	.	.	.	3	6	.	.	.	0	.	11	.	.	.	.	.	0	.	.	.	.	0	3	.	.	6	23
Sainte-Emilie	.	.	.	.	.	.	.	.	4	.	.	3	.	.	.	13	.	.	.	.	.	.	.	.	.	.	1	3	.	.	4	28
Rosieres	.	.	.	.	.	.	.	.	0	.	.	.	.	.	.	12	.	.	.	.	.	0	.	.	.	.	1	3	.	1	3	20
Villers-Roye	.	.	.	.	.	.	.	.	.	.	4	.	.	.	.	11	.	.	.	.	.	.	.	.	.	.	3	.	1	2	4	23
Moreuil	.	.	.	.	.	.	.	.	1	.	.	.	.	.	.	3	.	.	.	.	.	.	.	.	.	.	.	4	.	.	.	8
Amiens (Stat. agr.)	.	.	.	.	.	.	.	.	.	.	1	1	.	.	.	1	.	.	.	.	.	.	.	.	.	.	1	4	.	1	.	9
Villers-Bocage	.	.	.	.	.	.	.	.	.	.	2	.	.	.	.	.	.	.	.	.	.	1	.	.	.	.	.	.	.	.	.	3
Doullens	.	.	.	.	.	.	.	.	.	.	.	.	.	.	.	3	.	.	.	.	.	.	.	.	.	.	2	4	.	.	.	9
Quesnoy	.	.	.	.	.	.	.	.	.	.	.	.	.	.	.	3	.	.	.	.	.	.	1	.	.	.	2	3	.	.	.	9
Abbeville	.	.	.	.	.	.	.	.	4	.	.	0	.	.	.	2	.	.	.	.	.	.	0	.	.	.	4	1	.	.	.	11
Forest-l'Abb. (h. b.)	.	.	.	.	.	.	.	.	1	2	.	.	.	.	.	.	.	.	.	.	.	.	.	.	.	.	2	2	.	.	.	7
St-Valery-s-Somme	.	.	.	.	.	.	.	.	.	.	.	1	.	.	.	1	.	.	.	.	.	.	4	.	.	.	2	2	.	.	0	10
Aumale	.	.	.	.	.	.	.	.	.	.	.	.	.	.	.	.	.	.	.	.	.	.	.	.	.	.	3	.	.	.	.	3
Blangy	.	.	.	.	.	.	.	.	.	.	2	.	.	.	.	3	.	.	.	.	.	.	.	.	.	.	5	.	.	.	.	10
Aigueville	.	.	.	.	.	.	.	.	1	.	.	2	.	.	.	2	.	.	.	.	.	.	1	.	.	.	1	1	.	.	.	8
Eu	.	.	.	.	.	.	.	.	.	3	0	.	.	.	.	1	.	.	.	.	.	1	.	.	.	0	5	.	.	.	.	10
Londinières	.	.	.	.	.	.	.	.	1	.	.	.	.	.	.	4	.	.	.	.	.	0	.	.	.	.	2	.	.	.	.	7
Dieppe	.	.	.	.	.	.	.	.	.	1	0	.	.	.	.	1	.	.	.	.	.	.	.	.	.	.	3	.	.	.	.	5
Bosc-le-Hard	.	.	.	.	.	.	.	.	1	1	.	.	.	.	0	2	.	.	.	.	.	.	.	.	.	.	2	.	.	0	.	6
Longueville	.	.	.	.	.	.	.	.	1	1	.	.	.	.	.	2	.	.	.	.	.	.	.	.	.	.	2	.	0	0	.	6
St-Valery-en-Caux	.	.	.	.	0	.	.	.	.	0	.	.	.	.	.	.	.	.	.	.	.	.	.	.	.	.	3	.	.	.	.	3
Goderville	.	.	.	.	0	.	.	.	0	1	1	.	.	.	.	.	.	.	.	.	.	.	.	.	.	.	5	.	.	.	.	7
BASSIN DE LA SEINE.																																
Bassin de l'Yonne.																																
Bas-Folin	.	.	.	.	.	6	.	.	.	21	9	8	.	3	.	3	.	.	5	44	6	6	.	.	.	.	.	.	.	.	9	120
La Croisette	.	.	.	.	.	3	.	.	.	31	6	3	.	2	.	3	.	.	6	55	4	13	2	.	.	.	.	1	.	.	4	131
Pommoy	.	.	.	.	6	.	.	.	21	9	.	.	5	.	.	.	.	6	56	6	18	.	.	.	.	.	.	.	.	.	6	133
Les Settons	.	.	.	.	.	8	.	.	.	18	19	.	.	1	0	5	.	.	2	19	17	13	.	.	.	.	.	.	.	.	17	120
Château-Chinon	.	.	.	.	.	16	.	.	.	13	6	3	.	2	.	2	.	.	34	34	3	9	.	1	.	.	.	9	.	.	17	140
La Colancelle	.	.	.	.	3	2	.	.	.	6	4	.	.	6	.	.	.	.	7	21	19	16	.	.	.	.	.	1	.	.	15	100
Saulieu	.	.	.	.	11	.	.	.	11	1	4	.	.	.	3	3	.	2	.	10	10	1	.	.	.	.	3	.	.	.	9	68
Vitteaux	.	.	.	.	2	4	.	.	11	6	8	4	.	.	1	1	.	1	2	3	.	22	.	.	.	.	.	.	.	.	7	72
Époisses	.	.	.	.	6	8	.	.	.	7	7	0	.	.	.	2	.	.	1	5	15	16	7	.	.	.	1	.	.	.	7	82
Semur	.	.	.	.	21	3	.	.	.	4	5	5	.	.	.	1	.	.	1	3	8	13	3	.	.	9	.	0	.	.	6	82
Montbard	.	.	.	8	6	.	.	.	.	10	9	.	.	.	3	.	.	.	6	.	20	.	.	.	.	.	.	.	.	.	8	70
Clamecy (P. C.)	.	.	.	.	.	.	.	.	.	4	2	.	.	.	2	.	.	.	.	11	14	25	.	.	.	.	.	.	.	.	12	70
Vézelay (C. M.)	.	.	.	.	.	.	.	.	22	7	.	.	.	.	0	.	.	5	8	3	6	7	.	.	.	1	1	.	.	2	.	85
Avallon	.	.	.	.	.	.	.	.	.	17	10	.	.	.	.	.	.	.	2	7	9	19	3	.	.	.	.	.	.	.	14	81
Coursson	.	.	.	.	.	.	.	.	0	2	.	.	.	.	.	.	1	.	4	1	10	4	.	.	.	0	.	.	.	15	.	48
Massangis	.	.	.	.	7	.	.	.	9	11	3	1	.	.	3	.	.	.	10	.	57	3	.	.	.	.	1	.	.	8	.	113
Ravières	.	.	.	1	8	.	.	.	10	12	1	.	.	.	4	.	.	.	1	1	14	7	.	.	.	.	.	.	.	3	.	62
Tonnerre (P. C.)	.	.	.	4	12	.	.	.	.	11	2	.	4	.	.	2	.	.	.	.	2	33	.	.	.	.	3	.	5	4	.	82
Chaîlley	.	.	.	.	7	.	.	.	.	2	2	.	1	.	1	.	.	.	.	13	37	18	.	.	.	.	3	.	.	11	.	95
Chessy	.	.	.	.	3	8	.	.	.	2	5	1	.	1	.	5	.	.	1	1	.	17	13	.	.	.	.	2	.	.	27	86
Chablis (C. M.)	.	.	.	13	18	.	.	.	14	4	2	.	1	.	2	.	.	2	2	.	16	9	.	.	.	1	12	.	.	7	.	103
Auxerre (C. M.)	.	.	.	2	0	.	.	.	5	3	0	.	3	.	7	.	.	1	1	1	2	5	.	.	.	1	2	.	.	10	.	43

STATIONS.	1	2	3	4	5	6	7	8	9	10	11	12	13	14	15	16	17	18	19	20	21	22	23	24	25	26	27	28	29	30	31	TOTAL.
Bassin de l'Yonne (suite).																																
Aillant	.	.	.	.	.	.	.	.	.	1	1	.	2	.	3	.	.	.	1	1	2	1	.	.	.	.	3	.	.	10	.	25
Laroche	.	.	.	.	.	.	.	.	.	.	5	.	.	1	.	3	.	.	.	.	.	8	3	.	.	.	0	.	.	.	23	43
Joigny (C. M.)	.	.	.	.	8	.	.	1	0	3	2	.	.	.	3	.	.	.	1	0	4	7	.	.	.	1	.	.	.	37	.	67
St-Julien-du-Sault	.	.	.	.	5	.	.	1	1	1	.	.	2	.	0	.	8	.	4	1	2	9	.	.	.	0	.	.	.	35	.	69
Villemaur	.	.	.	.	.	.	.	.	3	.	.	.	.	.	.	.	.	.	.	9	5	18	3	.	.	.	1	.	.	.	10	49
Villeneuve-l'Arch	.	.	.	.	.	.	.	1	2	.	.	.	.	.	.	.	.	.	11	14	27	1	.	.	.	.	1	.	.	11	.	68
Cerisiers	.	.	.	.	.	.	.	.	1	1	1	.	1	.	0	.	.	.	3	1	17	2	.	.	.	1	.	.	.	16	.	44
St-Martin (Sens)	.	.	.	.	.	.	.	.	.	8	.	.	.	.	.	.	.	.	.	1	9	6	.	.	.	.	.	.	.	.	.	16	40
Bassin de la Seine supérieure.																																
Chanceaux	.	.	.	5	32	.	.	.	7	9	3	6	.	.	1	.	1	.	1	4	22	8	.	.	.	.	3	.	.	.	14	116
Vivey	.	.	.	.	15	.	.	.	.	10	6	0	.	.	0	9	.	.	3	2	.	19	2	.	.	.	.	.	.	.	11	77
Châtillon-s.-Seine	.	.	.	.	4	.	.	.	.	19	5	.	.	.	.	7	.	.	1	3	21	.	4	.	.	.	1	.	.	.	4	69
Vix	.	.	.	6	4	1	.	.	16	11	2	.	2	.	5	.	.	.	1	1	20	9	.	.	.	.	.	.	.	4	.	82
Laignes	.	.	.	.	11	.	.	.	4	11	4	.	.	.	7	.	.	1	.	1	17	3	.	.	.	.	.	.	.	.	2	62
Nicey	.	.	.	.	11	.	.	.	33	5	.	.	.	.	.	5	1	.	.	.	29	8	.	.	.	.	.	.	.	.	2	94
Brion-sur-Ource	.	.	.	.	6	.	.	.	.	16	3	.	.	.	.	3	.	.	.	.	.	22	13	.	.	.	.	.	.	.	3	66
Beurey	.	.	.	.	.	.	.	.	.	2	3	.	.	.	.	.	.	.	.	2	21	.	2	.	.	.	.	.	.	.	4	35
Bar-s.-S. (Saillard)	.	.	.	.	3	.	.	.	.	5	1	.	.	5	.	3	.	.	1	1	10	10	2	.	.	.	.	3	.	.	14	58
La Ferté-sur-Aube	.	.	.	.	4	.	.	.	.	9	.	.	.	.	.	.	.	.	.	3	.	12	.	.	.	.	.	.	.	.	5	33
Bar-sur-Aube	.	.	.	.	6	1	.	.	.	7	3	2	.	.	.	5	.	.	1	6	.	10	0	.	.	.	.	5	.	.	4	50
Chaumesnil	.	.	.	.	.	4	.	.	.	2	1	.	.	1	.	6	.	.	.	6	7	7	2	.	.	.	.	2	.	.	3	41
Ceffonds	.	.	.	.	7	.	.	.	.	4	3	1	.	4	.	5	.	.	.	.	4	5	6	.	.	.	.	1	.	.	6	47
Épothémont	.	.	.	2	.	.	.	.	.	3	5	.	.	.	.	2	.	.	.	9	.	10	3	.	.	.	2	.	.	2	.	38
Margerie	.	.	.	.	6	8	.	.	4	3	4	1	.	.	.	.	.	.	3	.	4	9	12	.	.	.	1	1	.	.	4	60
Sézanne	.	.	.	.	.	.	.	.	0	1	2	2	.	1	.	3	.	.	.	.	.	7	2	.	.	.	1	.	.	.	9	28
Vendeuvre	.	.	.	.	.	7	.	.	.	.	4	3	.	1	.	5	.	.	.	1	.	12	2	.	.	.	1	1	.	.	8	45
Spoy	.	.	.	.	1	2	.	.	.	2	1	5	.	2	.	6	.	.	2	4	.	11	1	.	.	.	.	3	.	.	4	44
Montiéramey	.	.	.	.	5	1	.	.	.	0	.	0	.	.	.	9	.	.	1	5	.	23	4	.	.	.	.	1	.	.	8	57
Barberey	.	.	.	.	.	4	.	.	.	2	.	.	.	.	.	.	.	.	.	1	19	12	4	.	.	.	.	7	.	.	5	54
Pavillon	.	.	.	.	.	.	.	.	1	1	.	.	.	.	.	0	.	.	.	3	17	10	3	.	.	.	1	.	.	.	10	46
Fay	.	.	.	.	.	.	.	.	0	3	1	2	.	2	.	.	.	.	.	2	9	13	1	.	.	.	0	.	.	.	9	42
Conflans-s.-Seine	.	.	.	.	.	.	.	.	.	4	4	2	.	.	.	1	.	.	.	1	11	5	.	.	.	.	.	.	.	1	8	37
Soligny	.	.	.	.	.	.	.	.	.	5	4	3	.	.	.	.	.	.	.	5	10	15	.	.	.	.	.	.	.	.	13	55
St-Maurice aux R. H.	.	.	.	.	.	.	.	.	4	1	.	.	.	.	.	.	.	.	13	6	11	3	.	.	.	.	.	.	.	12	.	50
Bassin de la Seine, entre Montereau et le confluent de l'Oise.																																
Courbeton	.	.	.	.	.	.	.	.	.	5	.	.	.	15	.	.	.	.	.	2	2	9	18	.	.	.	.	.	.	4	12	69
Fontainebleau	.	.	.	.	.	.	.	.	1	1	4	.	.	10	.	1	.	.	.	1	4	12	1	.	.	.	1	.	.	3	13	52
Melun (P. C.)	.	.	.	.	.	.	.	.	0	.	7	0	.	.	.	5	.	.	.	.	8	8	.	3	.	.	.	1	.	14	20	66
Wissons	.	.	.	.	.	.	.	.	4	2	5	9	.	.	.	3	.	.	.	.	.	7	.	.	.	.	.	.	.	7	3	41
Paris (Passy)	.	.	.	.	.	.	.	.	.	8	2	1	.	.	.	4	.	.	.	.	.	6	6	.	.	.	.	.	.	4	26	57
Paris (Montm.)	.	.	.	.	.	.	.	.	5	2	1	.	.	.	0	.	.	.	.	.	.	25	.	.	.	.	1	.	.	31	7	72
Trappes	.	.	.	.	.	.	.	.	1	.	7	.	.	.	.	5	.	.	.	.	1	30	.	.	.	.	.	.	.	6	10	60
Saclay	.	.	.	.	.	.	.	.	0	0	7	.	.	.	1	6	2	6	.	.	3	21	0	.	.	.	0	.	2	23	6	78
Satory	.	.	.	.	.	.	.	.	1	.	8	.	.	.	1	6	.	.	.	.	1	28	.	.	.	.	.	.	0	9	17	71
Versailles (Eaux)	.	.	.	.	.	.	.	.	0	0	13	.	.	.	1	5	.	.	.	.	1	28	.	.	.	.	.	.	0	7	13	68
Rocquencourt	.	.	.	.	.	.	.	.	2	13	1	.	.	.	8	.	.	.	.	.	.	16	.	.	.	.	.	.	.	16	.	56

STATIONS.	1	2	3	4	5	6	7	8	9	10	11	12	13	14	15	16	17	18	19	20	21	22	23	24	25	26	27	28	29	30	31	TOTAL.
Bassin de la Marne.																																
Langres (plateau)	.	.	.	.	24	1	.	.	.	11	6	.	.	.	.	7	.	.	3	2	.	17	3	.	.	.	.	1	.	.	8	83
Marac	.	.	.	.	11	1		.	.	14	3	.	.	.	0	7	.	.	2	1	0	9	11	.	.	.	.	2	.	.	6	67
Richebourg	.	.	.	.	3	.	.	.	.	23	9	.	.	8	.	.	.	.	.	.	2	10	7	.	.	.	.	2	.	.	.	64
Chaumont (E. N.)	.	.	.	3	1	.	.	.	21	1	3	.	0	.	.	2	.	1	.	0	.	12	.	.	.	.	.	.	.	.	3	47
Colombey	.	.	.	.	5	.	.	.	.	4	2	4	.	.	.	10	.	.	1	.	.	18	1	.		.	.	2	.	.	3	52
Andelot	.	.	.	.	1	5	.	.	1	8	2	2	.	.	.	4	.	.	1	.	.	9	3	.	.	.	.	.	.	.	3	39
Joinville	.	.	.	.	37	4	.	.	.	9	5	5	.	.	.	4	.	.	.	.	.	5	.	.	.	.	.	1	.	.	1	71
Saint-Bon	.	.	.	.	6	3	.	.	.	1	3	0	.	.	.	.	.	.	0	.	.	7	.	.	.	.	.	2	.	.	.	22
Vassy	.	.	.	.	.	4	.	.	.	.	6	.	.	1	.	8	.	.	.	1	3	8	2	.	.	.	.	2	.	1	1	35
St-Dizier (la Neuv.)	.	.	.	.	12	.	.	.	11	1	6	.	2	.	.	.	.	.	.	.	.	9	.	.	.	.	2	.	.	2	1	46
Trampot	.	.	.	.	4	.	.	.	.	16	.	12	.	.	.	9	.	.	.	.	.	7	.	.	.	.	3	.	.	.	1	52
Demange-aux-Eaux	.	.	.	.	1	1	.	.	.	9	3	1	.	9	.	4	.	.	.	.	.	7	.	.	.	.	.	2	.	.	.	37
Bar-le-Duc (P. C.)	.	.	.	.	7	8	.	.	.	12	11	1	.	18	.	2	.	.	0	.	1	4	6	.	2	.	.	1	.	.	.	72
Vavray le Petit	.	.	.	.	.	9	.	.	3	2	7	2	.	20	.	2	.	.	2	.	1	4	7	.	.	.	1	2	.	.	3	65
Sermaize	.	.	.	.	11	6	.	.	3	2	11	0	.	7	.	.	.	.	4	.	0	7	5	.	.	.	.	.	.	.	8	64
Thiéblemont (P. C.)	.	.	.	1	.	17	.	1	.	.	.	10	.	.	.	.	.	.	3	.	.	3	8	.	.	.	.	5	.	.	4	52
Vitry-le-François	.	.	.	.	5	.	.	.	3	1	.	.	15	.	.	.	.	4	.	.	.	12	.	.	.	.	.	.	.	3	1	44
Meixe	.	.	.	.	.	.	.	.	.	2	6	5	4	.	.	.	.	.	.	.	.	.	.	7	.	.	.	.	.	.	.	24
Châlons (E. N.)	.	.	.	.	.	1	.	.	.	2	4	1	.	9	.	2	.	.	.	.	.	.	.	.	.	.	1	.	.	.	7	27
Sommesous	.	.	.	.	.	.	.	.	1	3	3	.	2	.	1	2	.	.	.	0	4	5	.	.	.	.	1	.	.	2	2	26
Épernay	.	.	.	.	.	4	.	.	.	1	0	3	.	24	.	4	.	.	.	.	.	4	1	.	.	.	2	.	.	.	14	57
Montmort	.	.	.	.	.	.	.	.	.	0	5	0	.	11	.	1	.	.	.	.	0	4	6	.	.	.	2	.	.	1	36	66
Montmirail	.	.	.	.	.	.	.	.	.	8	7	2	.	6	.	.	3	.	.	.	.	3	3	.	.	.	.	.	.	.	16	48
La Ferté-s.-J. (Biez)	.	.	.	.	.	.	.	.	1	2	1	2	.	1	.	9	.	.	.	.	0	2	4	.	.	.	.	.	.	22	21	65
Meaux	.	.	.	.	.	.	.	.	.	2	.	2	.	.	.	5	.	.	.	.	2	5	.	.	.	.	.	.	.	4	42	60
Touquin	.	.	.	.	.	.	4	.	.	20	.	.	.	6	.	.	.	.	4	.	10	.	15	.	.	.	.	.	.	5	20	85
Parc St-Maur (Obs^re)	.	.	.	.	.	.	.	.	2	0	6	1	.	.	.	5	.	.	.	.	0	4	2	.	.	.	0	3	.	11	16	52
Bassin de l'Aisne.																																
St-Mard-s.-le-Mont	.	.	.	.	.	4	.	4	0	5	3	.	52	.	4	.	.	1	.	5	6	2	.	.	.	1	.	.	.	.	.	87
St^te-Menehould (P.C.)	.	.	.	.	.	.	.	.	3	4	1	.	46	.	2	.	.	.	.	.	3	12	.	.	.	.	1	.	.	.	.	72
Côtes de Biesme	.	.	.	.	1	.	.	.	6	6	.	.	32	.	4	.	.	.	.	.	2	7	.	.	.	.	.	.	.	.	.	58
Grandpré	.	.	.	.	1	.	.	.	17	14	1	.	18	.	1	.	.	.	.	.	1	23	.	.	.	.	.	.	.	6	.	76
Vouziers	.	.	.	.	.	.	.	.	.	8	6	8	.	14	.	3	.	.	.	.	.	2	21	.	.	.	.	.	.	.	.	62
Signy-l'Abbaye	.	.	.	.	.	.	.	.	.	44	0	2	.	3	.	16	.	.	.	.	.	.	14	.	.	0	.	.	.	5	7	91
Remaucourt	.	.	.	.	.	.	.	.	1	22	3	1	.	6	.	9	2	.	.	.	.	.	22	.	.	.	.	3	.	11	7	87
Nanteuil	.	.	.	.	.	.	.	.	.	.	.	.	13	.	.	11	.	.	.	.	.	12	.	.	.	.	.	5	.	.	5	46
Berry-au-Bac	.	.	.	.	.	.	.	.	.	3	9	1	.	19	.	10	.	.	.	.	.	6	44	.	.	.	.	4	.	10	39	145
Courtisols	.	.	.	.	.	1	.	.	.	2	1	3	.	5	.	6	.	.	.	.	.	3	1	.	.	.	.	.	.	.	2	24
La Croix-en-Ch.	.	.	.	.	.	2	.	.	.	1	6	2	.	6	.	2	.	.	.	.	.	2	37	.	.	.	.	1	.	.	1	60
Suippes	.	.	.	.	.	1	.	.	.	.	3	2	.	16	.	2	.	.	.	.	.	2	7	.	.	.	.	.	.	.	1	34
Reims (P. C.)	.	.	.	.	.	.	.	.	.	1	1	1	.	28	.	9	.	.	.	.	.	9	22	.	.	.	2	.	.	.	19	87
Fismes	.	.	.	.	.	.	.	.	1	2	2	1	.	35	0	10	.	.	.	.	.	4	20	.	.	.	.	2	.	33	53	162
Vauxrot (Soissons)	.	.	.	.	.	.	.	.	.	9	6	1	.	4	2	11	.	.	.	.	.	2	5	.	.	.	.	1	.	4	14	59
Bassin de l'Oise.																																
Hirson	.	.	.	.	.	.	.	.	.	6	1	2	.	0	7	11	.	.	.	.	.	.	0	.	.	.	.	3	.	2	41	73
Dizy-le-Gros	.	.	.	.	.	.	.	.	.	24	.	.	.	9	10	.	.	.	.	.	.	27	.	.	.	.	.	.	.	55	.	125

STATIONS.	1	2	3	4	5	6	7	8	9	10	11	12	13	14	15	16	17	18	19	20	21	22	23	24	25	26	27	28	29	30	31	TOTAL.
Bassin de l'Oise (suite).																																
Montcornet	.	.	.	.	.	.	.	.	4	12	5	.	.	3	.	14	.	.	.	.	.	22	.	.	.	.	.	.	.	4	3	67
Laon (P. C.)	.	.	.	.	.	.	.	4	20	.	1	.	3	1	15	.	.	.	.	.	2	2	.	.	.	1	0	.	11	11	.	71
Lassigny	.	.	.	.	.	.	.	.	.	6	3	.	.	17	.	2	.	.	.	.	.	1	.	.	.	.	.	.	.	.	11	40
Maignelay	.	.	.	.	.	.	.	1	2	.	.	.	15	.	14	.	.	.	.	.	1	.	.	.	.	0	.	.	.	4	.	38
Granvilliers	.	.	.	.	.	.	.	.	.	2	.	.	.	.	.	.	.	.	.	.	.	.	.	.	.	.	.	.	.	.	.	2
Lihus	.	.	.	.	.	.	.	.	.	1	.	0	.	.	.	3	.	.	.	.	.	.	1	.	.	.	.	2	.	.	.	7
Beauvais (E. N.)	.	.	.	.	.	.	.	.	0	.	.	2	.	.	.	11	.	.	.	.	.	12	.	.	.	.	3	.	.	.	1	29
Noailles	.	.	.	.	.	.	.	.	.	.	1	6	.	.	.	8	.	.	.	.	.	.	.	.	.	.	.	3	.	.	3	21
Bresles	.	.	.	.	.	.	.	.	0	.	.	3	.	11	.	12	.	.	.	.	.	2	.	.	.	.	.	4	.	1	5	37
Senlis	.	.	.	.	.	.	.	.	14	3	1	.	.	.	.	.	.	0	.	.	.	.	13	.	.	.	.	2	.	.	5	38
Louvres	.	.	.	.	.	.	.	.	2	.	.	.	.	.	.	5	.	.	.	.	.	5	.	.	.	.	.	.	.	4	17	32
Pontoise	.	.	.	.	.	.	.	.	.	0	0	.	.	.	1	3	.	.	.	.	0	3	.	.	.	.	3	.	0	6	1	19
Bassin du Loing.																																
Moutiers	.	.	.	.	.	8	.	.	.	1	.	.	.	3	.	.	.	.	.	2	6	5	28	.	.	.	.	.	.	.	6	59
Champoulet	.	.	.	.	2	.	.	.	.	.	3	.	.	.	.	2	.	.	.	3	.	4	.	.	.	.	.	.	.	.	20	34
Rogny (P. C.)	.	.	.	.	.	.	.	.	.	10	1	.	.	1	.	2	.	.	.	1	6	4	.	.	.	.	0	.	.	1	15	41
Tannerre	.	.	.	8	.	.	.	.	2	4	.	.	1	.	2	.	.	.	1	1	6	7	.	.	.	1	0	.	.	21	.	54
Combreux	.	.	.	.	.	.	.	.	2	0	.	.	.	.	.	.	.	.	.	6	3	.	1	.	.	.	.	.	.	2	29	43
Courpalet	.	.	.	.	.	.	.	.	.	6	.	.	.	13	.	.	.	1	2	.	6	2	.	.	.	.	.	.	2	3	18	53
Charny	.	.	.	.	.	.	.	.	.	.	.	.	.	.	.	.	.	.	.	.	11	4	.	.	.	.	.	.	.	22	.	37
Château-Renard	.	.	.	.	.	.	.	.	2	6	.	.	7	.	.	.	.	.	.	.	1	3	.	.	.	.	.	.	.	.	42	62
Savigny	.	.	.	.	3	.	.	1	5	.	3	.	2	.	1	.	2	.	1	2	2	.	.	.	.	.	.	.	.	33	.	55
Nemours	.	.	.	.	.	.	.	.	.	3	.	.	.	0	.	.	.	.	1	.	1	4	3	.	.	.	1	.	.	.	22	36
Région de la Beauce et bassin de l'Eure.																																
Neuville-aux-Bois	.	.	.	.	.	.	.	.	.	14	.	.	.	.	2	.	.	15	.	3	4	.	.	.	.	.	.	.	.	.	.	38
Pithiviers	.	.	.	.	6	.	.	.	.	.	.	.	.	.	.	.	.	.	.	.	6	.	.	.	.	.	.	.	.	.	49	61
Malesherbes	.	.	.	.	.	.	.	.	.	4	.	.	.	3	.	3	.	.	.	3	.	6	.	.	.	.	.	.	.	6	22	47
Étampes	.	.	.	.	.	.	.	.	1	.	2	.	.	.	.	1	.	.	.	.	3	7	24	.	.	.	.	.	.	14	22	74
Dourdan	.	.	.	.	.	.	.	.	2	4	10	1	.	.	.	.	.	2	.	.	2	13	7	.	.	.	.	.	.	9	28	78
La Loupe	.	.	.	.	0	.	.	0	1	.	14	3	.	.	.	1	.	18	.	.	2	8	0	.	.	.	1	.	.	.	2	49
Courville	.	.	.	.	.	.	.	.	0	.	8	3	.	.	.	.	.	1	.	.	.	13	.	.	.	.	0	.	.	2	9	36
Nogent-le-Roi	.	.	.	.	0	.	.	.	1	.	7	.	.	.	.	1	.	.	.	.	4	19	.	.	.	.	.	0	.	3	6	42
Rambouillet	.	.	.	.	.	.	.	.	.	.	10	.	.	.	.	2	.	.	.	.	2	13	.	.	.	.	.	.	.	.	11	38
Le Perray	.	.	.	.	.	.	.	.	1	.	15	.	.	.	.	3	.	.	.	.	3	18	.	.	.	.	0	.	.	6	4	50
Ft de Bonsmoulins	.	.	.	.	.	.	.	.	.	1	13	1	.	.	.	3	.	.	.	.	0	17	9	.	.	.	2	.	.	.	0	46
Forêt du Perche	.	.	.	.	.	.	.	.	1	8	1	.	.	.	.	.	.	.	.	.	18	10	.	.	.	.	1	.	.	.	.	39
Senonches	.	.	.	.	.	.	.	.	.	2	3	0	.	.	.	2	.	.	.	.	0	17	0	.	.	.	0	4	.	.	4	33
Brézolles	.	.	.	.	.	.	.	.	1	.	14	.	.	.	.	6	.	.	.	.	1	30	3	.	.	.	.	.	.	.	6	61
Dreux	.	.	.	.	.	.	.	.	.	.	4	.	.	.	.	1	.	.	.	.	.	23	.	.	.	.	1	.	.	2	.	31
Damville	.	.	.	.	.	.	.	.	.	.	2	.	.	3	.	.	.	.	.	.	.	.	24	.	.	.	.	0	.	.	0	30
Evreux (P. C.)	.	.	.	.	.	.	.	.	8	2	.	.	.	.	11	.	.	.	.	.	2	26	.	.	.	1	3	.	.	.	.	53
Pacy-sur-Eure	.	.	.	.	.	.	.	.	.	0	.	.	.	.	.	11	.	.	.	.	.	27	4	.	.	.	.	.	.	.	.	42
Bassin de la Seine inférieure, au-dessous du confluent de l'Oise.																																
Laigle	.	.	.	.	.	.	.	.	.	.	14	.	.	.	1	3	.	.	.	.	.	20	4	.	.	.	1	2	.	.	.	44
Rugles	.	.	.	.	.	.	.	.	.	.	2	1	.	.	2	4	.	.	.	.	0	17	4	.	.	.	0	3	.	.	.	33

STATIONS.	1	2	3	4	5	6	7	8	9	10	11	12	13	14	15	16	17	18	19	20	21	22	23	24	25	26	27	28	29	30	31	TOTAL.
Bassin de la Seine inférieure, au-dessous du confluent de l'Oise (suite).																																
Brionne	.	.	.	.	.	.	.	.	1	.	.	.	.	.	.	2	.	.	.	.	.	6	16	.	.	.	1	.	.	.	.	26
Bourgtheroulde	.	.	.	.	.	.	.	.	1	.	1	.	.	.	.	1	.	.	.	.	.	3	2	.	.	.	1	.	.	.	.	10
Gournay	.	.	.	.	.	.	.	.	.	.	.	.	.	.	1	.	.	.	.	.	.	.	.	.	.	.	2	.	.	.	.	6
Forges	.	.	.	.	.	.	.	.	0	.	.	.	.	.	.	.	.	.	.	.	.	.	.	.	.	.	2	.	.	.	.	3
Buchy	.	.	.	.	.	.	.	.	2	1	1	.	.	.	.	1	.	.	.	.	.	1	.	.	.	.	3	.	.	.	.	9
Elbeuf	.	.	.	.	.	.	.	.	0	.	.	.	.	.	.	0	.	.	.	.	.	1	.	.	.	.	.	.	.	.	.	1
Rouen (île Lacroix)	.	.	.	.	.	.	.	.	.	.	5	.	.	.	.	.	.	.	.	.	.	2	.	.	.	.	4	.	.	.	.	11
Yvetot	.	.	.	.	.	.	.	.	.	1	.	.	.	.	.	1	.	.	.	.	.	.	.	.	.	.	3	.	.	.	.	5
La Hève (sémaph.)	.	.	.	.	.	1	.	.	.	.	.	.	.	.	.	.	.	.	.	.	.	.	.	.	.	25	.	3	.	.	23	52
Sanvic (Le Havre)	.	.	.	.	.	.	.	.	.	0	1	.	.	0	.	.	.	.	.	.	.	.	.	.	.	.	4	.	.	.	.	5
BASSINS ENTRE LA SEINE ET LA POINTE DE BRETAGNE.																																
Bassins de la Touque, de la Dive, de l'Orne, de la Vire et de la Douve.																																
Gacé	.	.	.	.	.	.	.	.	2	1	4	1	.	.	5	4	.	.	.	.	.	25	7	.	.	.	2	.	.	.	.	51
Lisieux	.	.	.	.	.	.	.	.	.	0	0	.	.	3	1	0	.	.	.	.	.	12	.	.	.	.	4	.	.	.	.	20
Pont-l'Évêque	.	.	.	.	.	.	.	.	.	1	1	.	.	.	.	.	.	.	.	.	.	4	.	.	.	.	2	.	.	.	.	7
Trouville	.	.	.	.	1	.	.	.	.	1	1	.	.	1	.	.	.	.	.	.	.	.	.	.	.	0	1	.	.	.	.	5
St-Ouen-le-Pin	.	.	.	.	.	.	.	.	.	1	1	.	.	1	.	1	.	.	.	.	0	1	.	.	.	.	4	.	.	.	.	9
Champ-Haut	.	.	.	.	.	.	.	.	1	.	8	.	.	.	.	.	2	.	.	.	.	19	4	.	.	.	.	.	.	.	.	34
Sées	.	.	.	.	.	.	.	.	1	1	2	0	.	1	.	3	.	.	.	.	.	16	4	.	.	.	1	.	.	.	.	29
Argentan	.	.	.	.	.	.	.	.	0	0	1	.	.	.	.	2	.	.	.	.	.	23	1	.	.	.	.	.	.	0	.	27
Flers	.	.	.	.	.	.	.	.	.	5	.	.	3	.	1	.	4	.	.	.	.	13	.	.	.	4	.	.	.	.	.	30
Pierrefitte	.	.	.	.	.	.	.	.	.	1	1	.	.	.	.	5	.	.	.	.	2	12	.	.	.	.	1	.	.	.	.	22
Ste-Honorine-du-F.	.	.	.	.	.	.	.	.	.	.	0	.	.	1	0	4	2	.	.	.	.	7	7	4	.	.	1	0	.	.	.	27
Caen (P. C.)	.	.	.	.	.	.	.	.	0	.	.	.	.	.	2	.	.	.	.	.	.	.	.	.	.	.	.	.	.	.	.	2
Ouistreham	.	.	.	.	.	.	.	.	.	.	0	0	.	.	.	.	.	.	.	.	.	.	.	.	.	.	.	.	.	.	.	0
Ver	.	.	.	.	.	0	.	.	.	1	.	.	.	1	.	.	.	.	.	.	.	.	.	.	.	.	2	.	.	0	.	4
Bény-Bocage	.	.	.	.	.	.	.	.	.	.	.	.	1	1	.	.	.	.	.	1	2	1	.	.	.	.	.	.	.	.	.	6
Saint-Sever	.	.	.	.	.	.	.	.	.	3	5	.	.	.	.	.	.	.	.	.	0	1	.	.	.	.	10	.	.	.	.	19
Trévières	.	.	.	.	.	.	.	.	.	0	.	.	.	.	.	.	.	.	.	.	.	.	.	.	.	.	.	.	.	.	.	0
Isigny	.	.	.	.	.	.	.	.	.	1	1	.	.	.	.	2	.	.	.	.	.	.	.	.	.	1	3	.	.	.	.	8
Ste-Marie-du-Mont	.	.	.	.	.	.	.	.	.	2	2	1	.	.	.	0	.	.	.	.	.	.	.	.	0	.	5	.	.	.	.	11
Ruffosses-S	.	.	.	.	.	.	.	.	.	3	2	.	2	.	.	.	.	.	.	.	.	.	.	.	.	5	.	.	.	.	.	12
Cherbourg	.	.	.	.	.	1	.	.	.	1	1	.	.	.	.	.	.	.	.	.	.	.	.	.	.	22	.	.	.	3	29	57
La Hague	.	.	.	.	.	.	.	.	.	.	.	.	.	1	.	.	.	.	.	.	.	.	.	.	.	.	2	.	.	5	.	8
Bassins entre le cap de la Hague et la Pointe de Bretagne.																																
Landivy	.	.	.	.	.	.	.	.	.	.	6	2	.	2	1	2	.	.	.	.	.	2	3	.	.	.	3	.	.	.	.	21
Louvigné-du-Désert	.	.	.	.	.	.	.	.	0	10	2	.	.	2	2	.	.	.	.	.	3	1	.	.	.	.	5	.	.	.	.	24
Fougères	.	.	.	.	.	.	.	.	.	3	1	.	.	0	4	0	.	.	.	.	2	3	.	.	.	.	3	.	.	.	.	16
St-Marc-s-Couesnon	.	.	.	.	.	.	.	.	.	1	1	.	.	3	3	.	.	.	.	.	1	.	.	.	.	.	.	.	.	.	.	9
Sens-de-Bretagne	.	.	.	.	.	.	.	.	.	.	.	.	.	2	2	.	.	.	.	.	1	.	.	.	.	0	.	.	.	.	.	5
Bazouges	.	.	.	.	.	.	.	.	.	0	.	.	.	5	2	1	.	.	.	.	0	.	.	.	.	.	3	.	.	.	.	11
Antrain	.	.	.	.	.	.	.	.	.	1	1	.	.	4	1	4	.	.	.	.	.	1	.	.	0	.	2	.	.	.	.	14
Trans	.	.	.	.	.	.	.	.	0	6	1	.	.	6	5	1	.	.	.	.	5	.	.	.	0	.	4	.	.	.	.	28
Becherel	.	.	.	.	.	.	.	.	.	.	.	.	.	8	5	.	.	.	.	.	.	.	.	.	.	.	2	.	.	.	.	15
Hédé	.	.	.	.	.	.	.	.	.	.	.	.	.	5	3	1	.	.	.	.	1	.	.	.	.	1	3	.	.	.	.	14
Saint-Domineuc	.	.	.	.	.	.	.	.	.	.	.	.	.	5	4	2	.	.	.	.	0	.	.	.	.	0	2	.	.	.	.	13

STATIONS.	1	2	3	4	5	6	7	8	9	10	11	12	13	14	15	16	17	18	19	20	21	22	23	24	25	26	27	28	29	30	31	TOTAL.
Bassins entre le cap de la Hague et la Pointe de Bretagne (suite).																																
Dol	.	.	.	.	.	.	.	.	.	4	.	.	.	0	7	1	11	.	.	.	1	.	.	.	.	0	2	.	.	.	.	26
St-Jouan d. Guérets	.	.	.	.	0	.	.	.	1	2	0	.	3	6	10	5	.	.	.	.	5	.	.	.	0	0	3	4	.	.	.	39
St-Méloir-d.-Ondes	.	.	.	.	.	.	.	.	1	4	2	.	1	1	10	3	.	.	.	.	1	.	.	.	.	.	0	.	.	.	.	23
Saint-Servan	.	.	.	.	.	.	.	.	1	2	0	.	1	0	16	.	.	.	.	.	1	.	.	.	.	1	3	.	0	.	.	25
VERSANT DE L'OCÉAN.																																
PETITS BASSINS DU SUD DE LA BRETAGNE.																																
Pte Saint-Mathieu	.	.	.	.	.	.	.	.	.	2	.	1	.	1	.	1	.	.	.	.	.	.	.	.	.	24	3	.	3	8	24	67
Brest (Obsre)	.	.	.	.	.	.	.	1	3	1	0	0	1	.	0	.	.	.	.	.	.	.	.	.	2	5	0	3	7	.	.	23
Goarem-Liziard	.	.	.	.	.	.	.	.	1	7	4	1	.	3	.	11	.	.	.	.	.	.	.	.	.	3	8	.	1	8	.	47
Carhaix	.	.	.	.	.	.	.	.	2	1	.	.	2	.	35	.	.	.	.	.	.	.	.	.	3	6	.	.	3	.	.	52
La Feuillée	.	.	.	.	.	.	.	.	.	4	4	.	.	.	2	.	.	.	.	.	.	.	.	.	.	.	13	.	.	6	.	29
Reuniou	.	.	.	.	.	.	.	.	.	2	.	2	.	.	11	.	.	.	.	.	.	.	.	.	.	.	13	.	3	.	.	31
Pénity	.	.	.	.	.	.	.	.	.	2	1	.	2	.	4	.	.	.	.	.	.	.	.	.	.	5	6	.	4	.	.	24
Châteaulin	.	.	.	.	.	.	.	.	.	6	3	.	1	1	.	3	.	.	.	.	.	.	.	.	.	2	7	1	6	1	.	31
Gourin	.	.	.	.	.	.	.	.	.	3	1	.	.	1	.	4	.	.	.	.	.	.	.	.	.	2	4	.	.	2	.	17
Glomel	.	.	.	.	.	.	.	.	.	.	.	.	.	.	0	20	.	.	.	.	.	.	.	.	.	.	8	.	.	.	.	28
Corlay	.	.	.	.	.	.	.	.	.	.	2	.	.	.	17	.	.	.	.	.	.	.	.	.	.	5	.	.	.	.	.	26
Gouarec	.	.	.	.	.	.	.	.	.	1	1	.	.	.	23	.	.	.	.	.	.	.	.	.	.	.	5	.	.	.	.	30
Pontivy	.	.	.	.	.	.	.	.	.	2	.	.	0	0	3	0	.	.	.	.	.	.	.	.	.	4	3	.	.	.	.	12
Le Cosquer	.	.	.	.	.	.	.	.	.	1	2	.	.	.	6	.	.	.	.	.	.	.	.	.	.	5	3	.	.	.	.	17
Locminé	.	.	.	.	.	.	.	.	3	.	.	.	.	.	8	.	.	.	.	.	.	.	.	.	3	13	.	.	.	.	.	27
Plouay	.	.	.	.	.	.	.	.	.	.	.	.	.	.	.	1	.	.	.	.	.	.	.	.	.	1	2	.	.	.	.	4
Hennebont	.	.	.	.	.	.	.	.	.	5	1	1	.	.	.	3	.	7	.	.	.	.	.	.	.	1	6	.	.	.	.	24
Le Lézardeau	.	.	.	.	2	.	.	1	6	2	1	0	1	0	4	.	.	.	.	.	.	.	.	.	5	11	1	1	1	.	.	35
Lorient (Obsre)	.	.	.	.	.	.	.	.	5	3	0	.	.	.	1	.	7	.	.	.	.	.	.	.	2	6	.	.	.	.	.	25
Le Grognon (Groix)	.	.	.	.	.	.	.	.	.	2	1	.	.	.	.	.	.	8	.	.	.	.	.	.	.	21	5	.	.	.	21	58
Auray	.	.	.	.	.	.	.	.	.	.	.	.	.	.	.	.	.	.	.	.	.	.	.	.	.	16	.	.	.	.	.	16
Vannes	.	.	.	.	.	.	.	.	.	2	.	.	.	.	.	.	.	.	.	.	.	.	.	.	.	.	5	.	.	.	.	7
Palais (Belle-Ile)	.	.	.	.	.	.	.	.	.	3	1	.	.	1	.	.	.	.	.	.	.	.	.	.	.	.	5	.	.	.	.	10
Er-Hastellic (Id.)	.	.	.	.	.	.	.	.	.	1	.	.	.	.	1	1	.	.	.	.	.	.	.	.	.	24	3	.	.	.	21	51
BASSIN DE LA VILAINE.																																
Erbrée	.	.	.	.	.	.	.	.	1	1	1	0	.	.	.	0	.	2	.	.	4	4	.	.	.	0	2	.	.	.	.	16
Vitré	.	.	.	.	.	.	.	.	.	1	0	.	.	2	0	0	.	.	.	.	4	4	.	.	.	1	3	.	.	.	.	11
St-Christophe-d.-B.	.	.	.	.	.	.	.	.	.	1	0	0	.	2	0	.	.	.	.	.	2	5	.	.	.	.	.	.	.	.	.	10
Chateaubourg	.	.	.	.	.	.	.	.	.	1	.	0	.	.	.	.	.	.	.	.	.	5	.	.	.	0	.	.	.	.	.	6
Le Boulet	.	.	.	.	.	.	.	.	.	1	.	.	.	4	.	4	1	.	.	.	1	.	.	.	.	.	3	.	.	1	.	15
Rennes (P. C.)	.	.	.	.	.	.	.	.	.	.	.	.	.	0	4	.	6	.	.	.	1	.	.	.	.	.	3	.	.	.	.	14
Saint-Méen	.	.	.	.	.	.	.	.	.	.	.	.	.	.	.	.	.	.	.	.	.	.	.	.	.	1	5	.	.	.	.	6
Montauban	.	.	.	.	.	.	.	.	.	.	.	.	1	1	2	.	.	.	.	.	1	.	.	.	.	.	3	.	.	0	.	8
Montfort	.	.	.	.	.	.	.	.	.	.	.	.	.	2	4	.	.	.	.	.	.	.	.	.	.	.	3	.	.	.	.	9
La Guerche	.	.	.	.	.	.	.	.	.	1	.	.	.	.	.	.	1	5	.	2	10	3	.	.	.	.	2	.	.	.	.	24
St-Jacques-de-la-L.	.	.	.	.	.	.	.	.	.	.	.	.	.	1	.	.	0	.	.	.	.	.	.	.	.	.	1	.	.	.	.	3
Martigné-Ferchaud	.	.	.	.	.	.	.	.	1	.	.	.	.	.	.	.	9	3	.	0	13	10	.	.	.	1	2	.	.	1	.	40
Bain	.	.	.	.	.	.	.	.	.	1	.	.	.	.	.	.	5	0	.	1	8	.	.	.	.	.	1	.	.	.	.	16

STATIONS.	1	2	3	4	5	6	7	8	9	10	11	12	13	14	15	16	17	18	19	20	21	22	23	24	25	26	27	28	29	30	31	TOTAL.
BASSIN DE LA VILAINE (suite).																																
St-Julien-de-Vouv.	.	.	.	.	.	.	.	1	3	1	.	.	.	.	.	.	4	.	1	29	.	3	.	.	.	4	.	.	.	.	.	36
Guipry	.	.	.	.	.	.	.	.	.	1	.	0	.	.	.	.	1	.	.	.	6	3	.	.	.	1	3	.	.	.	.	15
Plélan	.	.	.	.	.	.	.	.	.	1	.	0	.	1	2	.	.	.	.	.	0	.	.	.	.	1	6	.	.	1	.	12
Plouguenast	.	.	.	.	.	.	.	.	.	1	.	.	.	.	.	30	.	.	.	.	.	.	.	.	.	1	5	.	.	.	.	37
Merdrignac	.	.	.	.	.	.	.	.	.	1	1	.	.	.	2	4	.	.	.	.	.	.	.	.	.	.	7	.	.	.	.	15
Rohan	.	.	.	.	.	.	.	.	.	.	.	.	.	.	.	3	.	.	.	.	.	.	.	.	.	.	6	.	.	.	.	9
Josselin	.	.	.	.	.	.	.	.	.	.	.	.	.	.	4	.	.	.	.	.	.	.	.	.	.	4	5	.	.	.	.	13
Bosméléac	.	.	.	.	.	.	.	.	.	.	.	.	.	3	38	.	.	.	.	.	.	.	.	.	.	2	8	.	.	.	.	51
Ploërmel	.	.	.	.	.	.	.	.	.	.	.	.	.	3	1	.	.	.	.	.	.	.	.	.	.	8	.	.	.	.	.	12
Malestroit	.	.	.	.	.	.	.	.	1	.	.	.	.	1	.	.	.	.	.	.	.	.	.	.	.	.	.	.	.	.	.	2
Redon	.	.	.	.	1	.	.	.	1	3	.	.	.	1	.	.	2	.	.	.	11	3	.	.	.	2	3	.	.	.	.	28
Meineuf	.	.	.	.	.	.	.	.	.	4	1	0	.	.	2	.	.	8	.	.	33	.	1	.	.	2	4	.	.	.	.	55
La Roche-Bernard	.	.	.	.	1	.	.	.	2	.	.	1	.	.	.	.	.	.	.	10	6	.	.	.	.	4	1	.	.	.	.	25
Phare-du-Four	.	.	.	.	.	.	.	.	1	0	.	.	.	.	.	.	.	.	.	.	7	.	.	.	.	.	3	.	.	.	.	11
BASSIN DE LA LOIRE.																																
Bassin de la Loire supérieure.																																
Saint-Paulien	.	.	.	.	8	.	.	.	8	7	2	.	.	.	.	.	.	3	2	9	3	.	.	.	.	2	.	.	.	.	.	44
Tence	.	.	.	.	10	10	.	7	3	.	.	.	9	.	.	.	9	9	20	36	7	28	.	.	34	.	.	.	.	.	9	191
Le Pilat	.	15	.	.	25	.	.	.	25	.	.	.	.	.	.	25	15	40	5	120	105	60	10	.	.	.	.	.	.	.	10	485
La République	.	.	.	.	2	11	.	.	7	.	.	.	.	.	.	.	2	9	11	25	4	1	.	.	.	14	2	.	.	.	.	88
Les Creuses	.	.	.	.	21	.	.	.	.	16	.	.	.	.	.	6	.	13	5	49	18	.	4	.	.	9	.	.	.	.	.	141
Rochetaillée	.	.	.	.	.	100	.	.	.	18	.	.	.	.	.	6	.	14	8	27	16	.	4	.	.	8	.	.	.	.	.	201
Saint-Étienne	.	.	.	.	3	.	.	.	.	3	3	.	.	.	.	1	.	8	10	7	5	.	.	.	.	2	1	.	.	.	.	43
Fortunières	.	.	.	.	13	34	.	.	28	.	.	.	.	66	.	.	15	45	54	.	35	78	.	.	.	.	.	.	.	3	4	375
Montbrison (P. C.)	.	.	.	.	6	.	.	.	20	.	.	.	.	4	6	18	6	12	6	4	7	20	.	.	2	.	.	.	.	.	.	111
Noirétable	.	.	.	2	.	.	.	.	20	.	.	.	.	.	3	.	2	7	6	27	7	.	.	.	.	.	.	.	.	.	2	76
St-Romain d'Urfé	.	.	.	.	0	1	.	.	16	5	.	.	.	1	9	.	.	12	10	20	22	5	.	.	0	.	1	.	.	.	8	110
Feurs	.	.	.	.	2	.	.	.	13	.	.	.	.	.	.	10	4	11	5	1	6	23	.	.	4	.	.	.	.	.	.	79
Panissières	.	.	.	.	8	2	.	.	14	1	0	.	.	.	.	.	2	12	7	17	16	4	.	.	3	.	.	.	.	.	.	87
Fourneaux	.	.	.	.	.	.	.	.	18	2	4	2	.	.	16	.	.	10	2	20	48	6	.	.	.	.	.	.	.	.	.	128
Montagny	.	.	.	.	2	.	.	.	17	3	10	.	.	.	8	.	.	10	.	17	19	16	.	.	10	.	.	.	.	.	.	115
Roanne	.	.	.	.	.	1	.	.	8	16	3	.	.	.	.	10	.	3	6	20	1	17	7	.	.	.	.	.	.	.	.	95
Charolles	.	.	.	.	.	.	.	.	9	4	.	.	.	3	.	.	.	.	6	36	18	10	.	.	.	.	.	.	.	.	.	87
St-Eusèbe	.	.	.	.	.	4	.	.	4	10	.	.	.	.	.	2	.	3	.	26	1	25	.	.	.	.	.	.	.	.	.	75
Le Creusot	.	.	.	.	1	1	.	.	10	1	1	.	.	.	.	.	.	1	.	43	1	12	.	.	.	.	.	.	.	.	1	72
Arnay-le-Duc	.	.	.	.	4	.	.	.	15	1	.	.	.	.	.	1	.	2	.	13	2	14	.	.	.	.	.	.	.	.	5	58
Autun (P. C.)	.	.	.	.	.	6	.	.	4	6	2	.	.	.	.	2	.	.	2	21	13	15	.	.	.	.	0	.	.	.	2	75
Digoin	.	.	1	.	8	1	.	3	2	8	1	6	.	3	.	.	.	10	.	7	3	.	6	.	.	.	.	2	6	.	8	75
L'Assise	.	.	.	.	8	.	3	3	5	7	.	6	.	14	.	.	1	11	3	7	.	.	6	.	.	1	.	3	8	.	5	91
Saint-Clément	.	.	.	.	.	.	.	.	5	12	.	.	.	.	.	.	.	.	23	6	10	2	.	.	.	.	.	2	.	.	.	60
Pierrefitte	.	.	.	.	5	.	.	.	7	2	3	1	.	.	.	.	.	11	7	4	5	.	7	.	.	.	.	.	3	1	8	64
Dompierre	.	.	.	.	4	.	.	.	3	11	.	.	.	18	.	.	.	7	.	3	.	.	7	.	.	1	.	4	3	.	6	67
Beaulon	.	.	.	.	5	.	.	.	.	11	.	.	.	5	.	.	.	16	.	6	.	.	6	.	.	.	.	.	7	.	6	62
Luzy (P. C.)	.	.	.	.	5	.	.	.	1	7	4	.	.	25	.	3	.	.	19	15	3	5	.	.	.	.	.	.	.	.	.	60
Châtillon-en-B.	.	.	.	.	.	2	.	.	.	17	3	.	.	7	.	8	.	15	18	17	12	.	.	.	.	.	.	.	.	.	12	121
Decize	.	.	.	.	4	.	.	.	.	9	2	.	.	5	.	3	.	.	16	34	12	10	.	.	.	.	.	.	.	.	11	116

STATIONS.	1	2	3	4	5	6	7	8	9	10	11	12	13	14	15	16	17	18	19	20	21	22	23	24	25	26	27	28	29	30	31	TOTAL.
Bassin de la Loire supérieure (suite).																																
Prémery	.	.	.	.	5	.	.	.	2	9	3	.	.	2	.	1	.	.	10	13	15	13	2	.	.	.	.	3	.	.	18	96
Nevers	.	.	.	.	.	.	.	.	2	.	.	8	1	.	1	.	.	.	14	20	5	.	.	.	.	.	.	.	.	.	.	51
Bassin de l'Allier.																																
Châteauneuf	.	.	.	.	3	.	.	.	.	.	.	2	1	.	.	4	2	31	43	.	4	.	.	.	0	.	.	.	.	.	.	91
Langogne	.	.	.	.	.	1	.	.	.	.	.	.	.	6	1	.	1	10	51	2	2	.	.	.	.	.	.	.	.	.	.	79
Chapeauroux	.	.	.	.	.	3	.	.	3	.	.	.	10	25	.	.	.	12	43	6	.	.	.	.	.	.	.	.	.	.	.	103
Grandrieu	.	.	.	.	1	4	.	.	.	1	.	.	.	2	1	1	3	15	80	2	.	0	.	.	.	1	.	.	.	.	.	111
Saugues	.	.	.	.	3	7	.	.	6	3	.	.	2	.	.	.	4	20	.	.	3	.	.	.	.	.	2	.	.	.	.	50
Langeac	.	.	.	.	4	9	.	.	.	.	.	6	.	10	3	.	.	.	90	.	.	.	.	.	.	.	9	.	.	.	.	131
Murat	.	.	.	.	3	.	.	.	2	.	.	.	.	.	.	.	1	11	41	10	6	.	.	.	.	.	.	.	.	.	.	74
Massiac	.	.	.	.	5	.	.	.	.	.	.	.	24	.	8	.	20	8	43	34	.	.	.	.	.	.	.	.	.	.	.	142
Brioude	.	.	.	.	.	20	.	.	.	10	.	.	.	10	6	2	.	23	43	2	2	5	.	.	.	.	.	.	.	.	.	123
Besse	.	.	.	.	.	.	.	.	.	6	2	.	.	.	.	.	.	24	50	4	.	.	.	.	.	.	.	.	.	.	.	86
Ambert	.	.	.	.	.	12	.	.	1	7	1	.	.	8	.	15	.	19	21	4	2	8	10	.	.	.	.	.	.	.	.	108
Thiers (P. C.)	.	.	.	.	.	7	.	.	4	6	1	.	.	0	.	1	.	6	20	4	5	15	0	.	.	2	.	0	.	.	.	71
Puy-de-Dôme (Obs.)	0	.	.	.	6	5	.	.	0	14	3	2	.	1	17	1	.	6	35	6	2	0	1	0	.	.	0	2	.	.	.	102
Clermont (Obs^re)	.	.	.	.	1	7	.	.	.	7	.	.	.	.	23	0	.	5	45	6	2	.	37	.	.	7	0	4	.	.	.	144
Pontgibaud	.	.	28	.	.	1	.	.	2	5	2	.	.	.	2	.	.	9	2	2	2	1	.	.	.	.	.	0	.	.	.	56
Vichy	.	.	.	.	4	1	.	.	4	2	8	1	.	31	.	1	.	3	36	4	4	9	4	.	.	.	.	6	.	.	5	126
Ébreuil	.	.	.	.	37	.	.	.	.	.	.	.	8	.	.	.	.	4	33	5	10	8	7	.	.	.	.	.	.	.	1	113
Bessay	.	.	.	.	7	.	.	.	1	.	6	.	.	8	.	5	.	3	14	5	15	.	.	.	.	.	.	.	6	3	.	73
Moulins (P. C.)	.	.	.	.	9	.	.	.	.	24	1	.	.	9	.	6	.	1	18	8	13	13	.	.	.	.	.	.	.	.	10	115
Bassin du Cher.																																
Auzances	.	.	.	.	53	4	.	.	.	4	0	1	.	.	.	.	.	.	16	3	13	7	.	.	.	.	.	.	.	.	.	102
Pionsat	.	.	.	.	67	.	.	.	.	.	.	.	.	.	.	.	.	.	15	3	.	.	.	.	.	.	.	.	.	23	.	108
Chénérailles	.	.	.	.	22	0	.	.	.	.	1	3	.	.	.	.	.	.	21	3	24	8	3	.	.	.	.	.	.	.	.	85
Chambon	.	.	.	25	2	.	.	.	.	1	1	.	3	.	1	.	.	17	4	18	6	1	.	.	.	.	.	.	.	22	.	104
Montluçon	.	.	.	.	6	.	.	.	3	13	.	.	.	18	.	2	1	17	.	.	23	6	.	.	.	.	.	.	6	1	1	97
Préveranges	.	.	.	.	4	.	.	.	.	.	1	1	.	.	.	6	.	.	.	.	28	.	9	.	.	.	.	.	.	.	16	68
Saulzais	.	.	.	11	.	.	.	.	.	.	.	.	.	.	.	.	.	.	.	.	.	.	.	.	.	.	.	.	.	.	.	11
Hérisson	.	.	.	.	5	.	.	.	2	12	.	.	.	11	.	.	.	8	.	.	13	2	.	.	.	.	.	.	.	5	.	58
Charenton	.	.	.	.	12	.	.	.	.	.	5	.	.	5	.	.	.	.	14	38	.	10	1	.	.	.	.	.	.	1	23	139
Ourouer-les-B	.	.	.	.	10	.	.	.	4	.	5	.	.	.	.	.	.	.	27	11	8	1	.	.	.	.	.	.	.	.	21	87
Châteauneuf-s.-Ch.	.	.	.	.	26	.	.	.	3	.	2	.	.	.	.	.	.	.	6	14	.	.	.	.	.	.	1	.	.	3	27	82
Morlac	.	.	.	.	5	.	.	.	.	.	5	.	.	1	.	.	.	.	8	8	27	.	.	.	.	.	.	.	.	.	37	91
Les Aix	.	.	.	.	10	.	.	.	.	.	2	.	70	.	.	.	.	.	.	2	.	.	6	.	.	.	.	.	.	.	32	122
La Réserve (St-P.)	.	.	.	.	0	.	.	.	0	2	2	.	.	20	.	.	.	.	.	6	3	.	6	.	.	.	1	.	.	.	25	66
Bourges (E. N.)	.	.	.	.	6	.	.	.	2	.	1	.	135	.	.	.	.	4	8	9	.	0	18	.	.	.	.	.	.	.	5	191
Mehun-s.-Yèvre	.	.	.	9	.	.	.	.	2	1	.	.	.	45	.	.	.	1	3	8	1	.	1	.	.	.	1	.	.	9	29	110
Le Briou (Vierzon)	.	.	.	.	.	.	.	.	.	.	.	.	.	.	.	.	.	.	10	.	.	.	.	.	.	.	.	.	.	.	26	36
Mennetou-s.-Cher	.	.	.	.	5	.	.	.	5	.	.	.	.	.	.	.	.	.	.	4	.	.	.	.	.	.	.	.	.	10	30	54
Vailly-sur-Sauldre	.	.	.	.	3	.	.	.	1	1	3	1	.	8	.	0	.	.	2	5	2	10	2	.	.	.	1	0	.	.	34	74
Argent	.	.	.	.	.	2	.	3	3	.	1	10	.	.	.	.	.	.	.	.	1	13	0	.	.	.	.	.	.	3	23	62
Salbris	.	.	.	.	.	.	.	.	1	4	0	1	.	13	.	.	.	.	.	2	1	12	2	.	.	.	0	.	.	5	16	57
Romorantin	.	.	.	.	.	.	.	.	1	1	1	.	.	.	.	.	.	.	1	2	1	3	.	.	.	.	1	.	.	23	.	34

STATIONS.	1	2	3	4	5	6	7	8	9	10	11	12	13	14	15	16	17	18	19	20	21	22	23	24	25	26	27	28	29	30	31	TOTAL.
Bassin du Cher (suite).																																
Saint-Aignan	.	.	.	.	.	.	.	.	.	.	1	.	.	.	.	.	.	.	.	.	18	.	3	.	.	.	.	.	.	.	40	62
Montrichard	.	.	.	.	.	.	.	.	2	4	.	.	.	.	.	.	23	.	.	4	8	9	.	.	.	.	2	4	.	20	.	76
Bassin de l'Indre.																																
Sainte-Sévère	.	.	.	.	2	.	.	.	.	.	1	.	.	4	.	.	.	2	5	5	18	.	.	.	.	.	.	.	.	3	7	47
Châteauroux (P. C.)	.	.	.	.	.	.	.	.	1	.	1	.	.	.	.	.	.	22	6	5	3	.	.	.	.	.	.	.	.	.	29	67
Loches (E. N.)	.	.	.	.	.	.	.	.	2	1	3	.	.	.	.	.	.	14	1	3	.	1	.	.	.	.	2	.	.	16	5	48
Le Louroux	.	.	.	.	.	.	.	.	.	.	.	.	.	.	.	.	.	42	1	2	2	.	.	.	.	.	.	2	2	16	9	76
Saint-Branchs	.	.	.	.	.	.	.	.	.	.	.	.	.	.	.	.	.	41	.	3	3	5	16	.	.	.	.	.	1	16	11	96
Cheillé	.	.	.	.	.	.	.	.	1	.	.	.	.	.	.	.	.	39	1	5	3	1	17	.	.	.	.	.	2	.	11	80
Rigny-Ussé	.	.	.	.	1	.	.	.	1	1	.	.	.	.	.	.	.	48	1	6	3	6	26	.	.	.	1	6	.	0	6	106
Bassin de la Creuse.																																
Ahun	.	.	.	.	22	.	.	.	.	.	.	3	.	.	.	.	.	18	.	.	39	5	.	.	.	.	.	.	.	.	8	88
Boussac	.	.	.	.	8	.	.	.	.	1	4	.	.	.	.	3	.	.	13	.	24	3	5	.	.	.	.	.	.	.	11	72
La Souterraine	.	.	.	.	9	4	.	.	.	.	5	1	.	.	.	.	.	.	11	4	11	11	24	.	.	.	.	.	.	.	22	102
Dun	.	.	.	.	6	6	.	.	.	1	3	1	.	2	.	1	.	.	19	4	13	2	17	.	.	.	1	.	.	.	22	99
Bénévent	.	.	.	.	14	2	.	.	.	6	9	2	.	.	.	5	.	.	20	1	13	.	.	.	.	.	.	.	.	.	24	96
Bellac	.	.	.	.	7	6	.	.	.	.	5	.	.	.	.	.	.	7	12	9	.	7	.	.	.	.	.	.	.	.	13	66
Magnac-Laval	.	.	.	.	7	3	.	.	.	5	4	.	2	.	.	.	.	13	11	5	9	.	.	.	.	.	.	.	.	.	12	73
Barrou	.	.	.	.	.	.	.	.	1	1	.	.	.	.	.	1	.	16	12	1	3	24	2	.	.	.	.	.	.	.	20	79
Abilly	.	.	.	.	.	.	.	.	.	.	.	.	.	.	.	.	.	54	6	2	1	9	0	.	.	.	1	.	.	.	27	100
Buxeuil	.	.	.	.	.	.	.	.	.	.	.	.	.	.	.	.	.	54	5	3	.	.	.	.	.	.	.	.	.	.	29	91
Bassin de la Vienne.																																
Eymoutiers	.	.	.	.	5	.	.	.	.	2	2	.	.	.	.	.	.	.	10	.	12	8	.	.	.	.	.	.	.	.	.	39
Saint-Léonard	.	.	.	.	25	.	.	.	.	9	3	.	6	.	.	.	.	.	11	10	5	.	.	.	.	.	.	.	.	.	23	84
Pontarion	.	.	.	.	8	1	.	.	.	.	3	.	.	.	.	.	.	.	11	.	27	4	.	.	.	.	.	.	.	.	7	62
Pierrebuffière	.	.	.	.	11	0	.	.	.	.	.	2	.	.	.	.	.	.	15	15	11	4	.	.	.	.	.	.	.	.	.	59
Ambazac	.	.	.	.	31	.	.	.	.	.	5	.	.	.	.	.	.	.	7	9	.	.	.	.	.	.	.	.	.	8	.	61
Limoges (Observ.)	.	.	.	.	29	.	.	.	.	1	2	4	.	.	.	.	.	0	14	3	26	3	1	.	.	.	.	.	.	.	10	93
Nexon	.	.	.	.	41	.	.	.	.	.	4	.	.	.	.	.	.	.	22	14	2	2	.	.	.	.	.	.	.	.	4	85
Oradour-s.-Vayres	.	.	.	.	27	.	.	.	.	1	.	.	.	.	.	.	.	2	43	11	0	1	2	.	.	.	.	.	.	.	12	99
Rochechouart	.	.	.	.	12	.	.	.	1	.	3	.	.	.	.	.	.	6	41	14	1	.	.	.	.	.	.	.	.	.	20	98
Chabanais	.	.	.	.	10	.	.	.	.	.	3	1	.	.	.	.	.	5	60	15	1	1	.	.	.	.	.	.	.	.	16	112
Confolens	.	.	.	.	5	.	.	.	.	.	5	.	.	.	.	.	.	12	45	2	1	.	4	.	.	.	.	.	.	.	21	95
Lussac-les-Ch.	.	.	.	.	.	.	.	1	1	.	.	.	.	.	1	.	.	18	62	13	1	11	.	.	.	.	.	.	.	.	23	131
Lezay	.	.	.	0	18	.	.	.	3	4	3	0	.	.	.	1	.	3	31	5	5	1	.	.	.	.	1	1	.	.	9	80
Poitiers P. C.	.	.	.	.	26	.	.	.	4	.	.	.	.	.	.	1	.	20	12	1	14	1	.	.	.	.	.	.	.	.	5	84
Saint-Épain	.	.	.	.	.	.	.	.	.	2	3	.	.	.	.	.	.	53	2	4	.	2	2	.	.	.	.	.	.	.	32	100
Parçay-s.-Vienne	.	.	.	.	.	.	.	.	.	.	.	.	.	.	.	.	.	72	3	5	2	3	4	.	.	.	.	.	.	.	12	152
Bassin de la Loire, du Bec-d'Allier à Angers.																																
Cuffy	.	.	.	.	6	.	.	.	1	3	6	.	2	.	.	.	.	.	15	11	3	2	.	.	.	.	.	0	.	.	20	69
Givry	.	.	.	.	5	.	.	.	1	21	3	.	.	1	.	.	.	.	15	12	2	3	.	.	.	.	.	.	.	.	19	82
Sancergues	.	.	.	.	10	.	.	.	.	1	1	.	.	15	.	.	.	.	9	14	4	1	3	.	.	.	.	.	.	.	40	100
Sancerre	.	.	.	.	0	.	.	.	1	0	4	.	.	5	.	.	.	.	4	10	3	2	6	.	.	.	1	2	.	.	27	66
Saint-Satur	.	.	.	.	0	.	.	.	2	0	2	.	.	3	.	.	.	.	5	7	6	2	4	.	.	.	.	2	.	.	20	55
Léré	.	.	.	.	.	0	.	.	.	1	0	.	.	10	.	.	.	.	1	6	3	2	2	.	.	.	4	.	.	.	.	29
Sainpuits	.	.	.	.	2	.	.	1	1	7	.	.	22	.	0	.	.	2	2	1	7	2	.	.	.	.	.	.	.	27	.	74

STATIONS.	1	2	3	4	5	6	7	8	9	10	11	12	13	14	15	16	17	18	19	20	21	22	23	24	25	26	27	28	29	30	31	TOTAL.
Bassin de la Loire, du Bec-d'Allier à Angers (suite).																																
Gien	.	.	.	.	.	.	.	.	.	13	.	.	.	8	.	.	.	.	.	.	2	3	.	.	.	.	0	.	.	.	24	50
Ouzouer-le-Marché	.	.	.	.	2	.	.	.	.	.	.	.	.	.	.	.	.	9	.	4	.	13	13	.	.	.	.	.	.	10	20	71
Orléans (P.C.)	.	.	.	.	.	.	.	.	1	1	.	.	.	.	.	.	.	7	.	4	2	21	14	.	.	.	1	2	.	.	28	81
La Motte-Beuvron	.	.	.	.	.	.	.	3	1	.	.	.	.	.	.	.	.	.	.	.	2	30	3	.	.	.	.	.	.	.	18	57
La Ferté Saint-Cyr	.	.	.	.	.	.	.	.	.	5	0	.	.	.	.	.	.	6	9	.	7	3	.	.	.	4	.	.	.	4	.	39
Contres	.	.	.	.	.	.	.	.	5	.	.	.	.	.	.	.	.	7	.	.	.	.	.	.	.	.	.	.	.	.	25	37
Blois (P. C.)	.	.	.	.	.	.	.	.	.	2	.	.	.	1	.	.	8	.	1	.	1	.	6	.	.	.	5	.	.	1	25	50
Herbault	.	.	.	.	4	.	.	.	.	.	.	.	.	.	.	.	.	.	.	.	5	18	.	.	.	.	.	.	.	14	.	71
Villedomer	.	.	.	.	0	.	.	.	1	1	1	.	.	.	0	0	.	15	.	4	.	7	8	.	.	.	0	0	.	.	14	52
Beaumont-la-Ronce	.	.	.	.	6	.	.	.	.	2	1	.	.	.	.	.	.	29	.	6	5	1	9	.	.	.	.	5	.	2	24	90
Tours (P.C.)	.	.	.	.	.	.	.	.	1	2	.	.	.	.	.	.	.	48	0	5	0	10	6	.	.	.	.	4	.	2	13	91
Channay	.	.	.	.	2	.	.	.	.	1	2	.	.	.	.	.	.	35	.	7	9	.	58	.	.	.	.	7	.	1	20	142
Ponts-de-Cé	.	.	.	.	1	.	.	.	1	0	1	0	0	.	.	.	.	15	0	1	17	4	5	.	.	2	5	.	.	.	.	54
Bassin du Loir.																																
Janville	.	.	.	1	.	.	.	.	1	5	1	.	.	.	.	1	.	4	.	1	4	8	23	.	.	.	.	.	.	13	31	93
Orgères	.	.	.	.	1	.	.	.	.	3	.	.	.	.	.	.	.	19	.	3	3	28	32	.	.	.	.	.	.	6	37	132
Authon	.	.	.	.	.	.	.	.	2	.	.	.	.	.	.	.	.	.	.	.	3	10	.	.	.	.	2	.	.	2	2	22
Thiron-Gardais	.	.	.	.	1	.	.	.	1	2	4	.	.	.	.	1	.	38	.	.	2	7	.	.	.	.	1	.	.	3	3	62
Voves	.	.	.	.	.	.	.	.	0	13	.	.	.	.	.	.	.	.	.	1	2	9	4	.	.	.	.	1	.	6	23	59
Bonneval	.	.	.	.	.	.	.	.	.	.	.	.	.	.	.	.	.	24	.	.	.	.	.	.	.	.	.	5	.	3	28	60
Châteaudun	.	.	.	.	.	.	.	.	.	7	1	.	.	.	.	.	40	6	.	1	10	3	5	.	.	.	.	.	.	20	4	97
Vendôme (P. C.)	.	.	.	.	2	.	.	.	.	.	0	0	.	.	.	3	.	12	.	5	6	3	23	.	.	.	.	1	.	.	33	89
Montoire	.	.	.	1	.	.	.	.	.	3	0	.	.	.	.	.	.	15	.	7	7	25	21	.	.	.	.	2	.	3	12	96
Mondoubleau	.	.	.	.	.	.	.	.	.	15	.	.	.	.	.	.	.	12	.	.	9	16	.	.	.	.	.	2	.	.	6	60
Saint-Calais	.	.	.	.	.	.	.	.	.	.	.	.	.	.	.	.	.	14	.	12	3	20	.	.	.	.	1	.	.	.	.	50
Le Grand-Lucé	.	.	.	.	.	.	.	.	.	.	.	.	.	.	.	.	.	10	.	2	9	.	2	.	.	.	.	.	.	.	.	23
Le Lude	.	.	.	.	.	.	.	.	1	.	.	.	.	.	.	.	.	18	.	9	1	.	1	.	.	.	.	.	.	6	.	36
Pontvallain	.	.	.	.	.	.	.	.	.	.	.	.	.	.	.	.	.	.	.	5	.	5	.	.	.	.	.	.	.	.	.	10
La Ch^lle^-d'Aligné	.	.	.	.	.	.	.	.	.	.	1	.	.	.	.	.	.	1	.	.	18	1	.	.	.	.	.	.	.	1	.	22
Bassin de la Sarthe.																																
F^t^ d'Écouves (R.V.)	.	.	.	.	.	.	.	.	3	16	0	.	.	0	2	.	.	.	.	.	19	6	.	.	.	2	.	.	.	.	.	49
F^t^ de Perseigne	.	.	.	.	.	.	.	.	.	.	11	.	.	.	2	.	.	.	.	.	.	10	15	.	.	.	.	.	.	.	.	38
F^t^ de Bourse	.	.	.	.	.	.	.	.	.	.	31	4	.	.	1	5	.	2	.	.	0	1	31	.	.	.	.	2	.	.	.	78
St-Denis-s.-Sarthon	.	.	.	.	.	.	.	.	0	2	12	.	.	.	0	.	.	.	.	.	.	10	.	.	.	1	0	.	.	.	.	25
Villaines-la-Juhel	.	.	.	.	.	.	.	.	2	1	3	.	.	.	0	1	.	51	.	.	0	6	6	.	.	.	2	0	.	.	.	72
Neufchâtel	.	.	.	.	.	.	.	.	.	.	2	.	.	.	.	.	.	.	.	.	.	12	7	.	.	.	7	.	.	.	.	28
Bonnétable	.	.	.	.	.	.	.	.	1	1	1	.	.	.	.	.	.	.	.	5	25	.	3	.	.	.	1	.	.	.	1	38
Le Mans (P. C.)	.	.	.	.	.	.	.	.	1	1	.	.	.	.	.	.	.	.	.	3	5	9	.	.	.	.	2	.	.	1	.	22
Mortagne	.	.	.	.	.	.	.	.	0	.	13	.	.	.	.	0	.	8	.	.	.	5	19	.	.	.	.	3	.	.	.	49
Forêt de Réno	.	.	.	.	.	.	.	.	.	.	17	.	.	.	.	.	.	5	.	.	.	11	20	.	.	.	.	6	.	.	7	66
Bellême	.	.	.	.	.	.	.	.	1	2	9	.	.	.	.	.	.	17	.	.	1	10	9	.	.	.	0	3	.	.	.	52
Nogent-le-Rotrou	.	.	.	.	.	.	.	.	.	.	4	.	.	.	.	17	18	.	.	2	12	1	.	.	.	.	.	.	.	.	.	54
La Ferté-Bernard	.	.	.	.	.	.	.	.	1	.	1	.	.	.	.	.	6	.	4	2	2	.	.	.	.	.	.	.	.	1	.	17
Connerré	.	.	.	.	.	.	.	.	.	.	.	.	.	.	.	.	.	.	.	.	12	1	.	.	.	.	.	.	.	.	.	13
Souligné-s.-Vallon	.	.	.	.	.	.	.	.	.	.	.	1	.	.	.	.	.	.	.	.	14	2	21	.	.	.	.	2	.	.	.	40

STATIONS.	1	2	3	4	5	6	7	8	9	10	11	12	13	14	15	16	17	18	19	20	21	22	23	24	25	26	27	28	29	30	31	TOTAL.
Bassin de la Sarthe (suite).																																
Chantenay	.	.	.	.	.	.	.	.	.	.	1	.	.	.	.	.	.	.	.	.	19	3	29	.	.	.	1	1	.	.	.	54
Malicorne	.	.	.	.	.	.	.	.	.	1	2	1	2	.	.	1	.	.	.	2	6	11	5	.	.	.	.	.	.	.	.	31
Loué	.	.	.	.	.	.	.	.	.	.	.	.	.	.	.	.	.	11	.	.	7	2	.	.	.	1	.	.	.	.	.	21
Grez-en-Bouère	.	.	.	.	.	.	.	.	.	1	0	1	.	0	.	.	.	0	.	.	25	2	9	.	.	.	0	0	.	.	0	39
Sablé	.	.	.	.	.	.	.	.	.	.	.	.	.	.	.	.	.	.	.	.	8	16	13	.	.	.	.	.	.	3	.	40
La Baumette	.	.	.	.	0	.	.	.	.	1	1	.	1	0	.	.	5	9	.	8	11	12	.	.	.	2	6	.	.	1	.	57
Bassin de la Mayenne.																																
La Lacelle	.	.	.	.	.	.	.	0	8	0	.	.	.	.	.	.	.	4	.	3	2	14	2	.	.	.	1	.	.	.	.	36
Pré-en-Pail	.	.	.	.	.	.	.	1	1	14	.	.	1	1	1	13	.	.	.	1	11	.	.	.	.	1	.	.	.	.	.	47
Forêt d'Andaines	.	.	.	.	.	.	.	.	.	0	10	8	.	.	.	4	.	.	.	.	.	9	10	.	.	.	2	3	.	.	.	46
Domfront	.	.	.	.	.	.	.	.	1	2	9	1	.	3	0	2	.	.	.	.	.	9	1	.	.	.	2	.	.	.	.	30
Gorron	.	.	.	.	.	.	.	.	.	0	.	.	.	.	12	.	.	.	.	.	5	4	.	.	.	2	.	.	.	.	.	23
Ambrières	.	.	.	.	.	.	.	.	1	1	1	0	.	0	3	4	.	2	.	.	.	3	6	.	0	1	2	.	.	.	.	24
Bais	.	.	.	.	.	.	.	2	.	7	2	.	.	.	.	.	25	.	.	.	4	11	.	.	.	5	.	.	.	.	.	56
Mayenne (P. C.)	.	.	.	.	.	.	.	.	.	.	2	.	.	0	1	0	.	14	.	.	.	4	7	.	.	.	2	.	.	.	.	30
Ernée	.	.	.	.	.	.	.	.	.	0	2	.	.	8	3	.	3	.	.	.	3	6	.	.	.	.	2	.	.	.	.	27
Chailland	.	.	.	.	.	.	.	.	.	.	.	.	.	.	3	.	9	.	.	.	.	.	.	.	.	.	.	.	.	.	.	12
Laval (E. N.)	.	.	.	.	.	.	.	.	.	0	.	.	.	.	.	.	2	.	.	2	2	12	.	.	.	.	.	.	.	2	.	20
Cossé-le-Vivien	.	.	.	.	.	.	.	.	0	2	.	.	.	.	.	.	.	4	.	5	15	6	.	.	.	.	3	.	.	.	.	34
St-Aignan-s.-Roë	.	.	.	.	.	.	.	.	1	1	.	0	.	.	.	.	.	3	.	.	20	8	8	.	.	.	5	.	.	.	.	46
Château-Gontier	.	.	.	.	.	.	.	.	0	3	.	.	.	.	.	.	.	24	.	.	19	1	5	.	.	.	3	6	.	0	.	61
Bassin de la Loire inférieure, rive droite.																																
Joué-sur-Erdre	.	.	.	.	.	.	.	.	.	7	.	.	.	.	.	2	.	17	.	.	25	.	.	.	.	.	.	3	.	.	.	54
Nort	.	.	.	.	.	.	.	.	1	2	1	0	.	.	.	0	.	9	.	7	11	.	14	.	.	2	5	3	.	.	.	55
Nantes (Obs^{re})	.	.	.	.	.	.	.	.	3	1	0	.	1	.	1	.	21	.	16	10	3	.	.	.	0	1	0	.	.	.	.	57
Cordemais	.	.	.	.	.	.	.	.	.	6	4	.	.	1	.	3	.	10	.	8	14	2	.	.	.	0	5	.	.	.	.	54
Savenay (E. N.)	.	.	.	.	.	.	.	.	.	.	.	.	.	.	.	.	8	.	.	2	18	.	.	.	.	1	2	.	.	2	.	33
Saint-Nazaire	.	.	.	.	.	.	.	.	.	3	1	.	.	0	.	1	.	0	.	0	23	.	.	.	.	0	3	.	.	.	.	32
Bassin de la Loire inférieure, rive gauche; bassin de la Sèvre nantaise.																																
Secondigny	.	.	.	.	13	.	.	.	1	3	2	.	5	.	.	0	.	.	62	3	17	5	.	.	.	.	.	6	.	.	3	120
Gourgé	.	.	25	.	.	.	.	.	2	3	1	.	.	.	.	.	.	32	28	.	19	3	3	.	.	.	.	1	26	.	.	142
Belleville	.	.	.	.	.	.	.	.	1	0	3	0	.	0	0	.	.	3	17	4	4	6	26	.	.	.	.	1	4	11	.	80
Bressuire (P. C.)	.	.	.	.	9	.	.	.	.	2	2	.	.	.	.	.	.	37	13	6	19	3	2	.	.	.	.	.	.	6	.	99
Absie	.	.	.	.	.	.	.	.	.	2	4	.	.	.	.	.	.	19	8	5	20	.	.	.	.	.	5	4	.	.	.	68
Les Gardes	.	.	.	.	0	.	.	.	2	4	6	0	.	1	.	0	.	22	2	11	1	.	.	.	.	0	8	0	.	1	.	59
Vieillevigne	.	.	.	.	.	.	.	.	.	4	.	.	.	2	.	.	.	13	5	3	.	.	.	.	.	4	.	.	.	5	.	38
Tiffauges	.	.	.	.	.	.	.	.	.	3	3	.	.	.	.	.	.	31	2	14	7	.	.	.	0	1	4	.	.	.	2	67
Le Palet	.	.	.	.	.	.	.	.	.	6	1	.	.	.	.	.	12	.	.	18	1	.	.	.	.	.	.	.	.	4	.	42
Vertou	.	.	.	.	.	.	.	.	2	1	.	.	1	.	.	.	8	.	16	4	.	.	.	.	.	4	.	.	.	.	.	35
Indret	.	.	.	.	.	.	.	.	.	3	0	.	.	1	.	0	.	17	.	23	11	1	.	.	.	0	1	0	.	.	.	57
Fort-de-Mindin	.	.	.	.	.	.	.	.	.	4	1	.	.	1	0	0	.	1	.	1	55	.	.	.	.	.	3	.	.	2	.	65
BASSINS ENTRE LA LOIRE ET LA GIRONDE.																																
Bassins de la Sèvre niortaise et de la Vie.																																
Sepvret	.	.	.	5	.	.	.	1	3	3	2	.	.	.	1	.	4	36	5	6	.	.	.	.	.	.	.	.	.	17	.	83
Viel-Pain	.	.	.	4	.	.	.	.	8	4	1	0	.	0	1	.	1	33	24	8	3	0	.	.	.	.	.	.	.	.	16	103

STATIONS.	1	2	3	4	5	6	7	8	9	10	11	12	13	14	15	16	17	18	19	20	21	22	23	24	25	26	27	28	29	30	31	TOTAL
Bassins de la Sèvre niortaise et de la Vie (suite).																																
Chantecorps	.	.	.	.	.	.	.	.	.	6	.	.	.	.	.	.	.	13	36	12	19	.	.	.	.	.	.	.	.	1	21	108
Champdeniers	.	.	.	.	.	.	.	.	.	2	2	.	.	3	.	.	.	23	24	13	5	2	.	.	.	.	.	3	.	.	7	84
Fressines	.	.	.	.	.	.	.	.	7	3	3	0	.	0	0	1	.	18	31	11	6	1	.	.	.	.	.	.	.	.	17	98
Niort (P. C.)	.	.	.	.	1	.	.	.	.	2	2	.	1	.	.	0	.	19	23	4	7	0	.	.	.	.	0	0	.	.	11	70
Mauzé	.	.	.	7	.	.	.	.	.	.	.	.	.	.	.	.	.	48	14	8	.	.	.	.	.	.	.	.	.	12	.	89
Longèves	.	.	.	.	24	.	.	.	2	1	.	.	.	.	.	.	.	10	28	10	5	.	.	.	.	.	3	1	.	.	.	85
Luçon	.	.	.	.	.	.	.	.	.	0	.	.	.	0	.	0	.	17	21	13	7	.	.	.	.	.	.	.	.	.	1	60
La Châtaigneraie	.	.	.	.	31	.	.	.	.	4	9	.	.	.	.	.	.	13	15	3	19	4	.	.	.	.	4	3	.	.	.	105
Roche-s-Yon (E.N.)	.	.	.	.	.	.	.	.	.	5	6	.	.	.	.	.	.	22	21	.	8	2	9	.	.	3	4	.	.	.	.	80
Les Sables-d'Olonne	.	.	.	.	.	.	.	.	.	1	0	.	.	.	.	.	.	3	35	4	7	27	.	.	.	.	2	0	.	1	.	80
Saint-Gilles-s.-Vie	.	.	.	.	.	.	.	.	.	.	.	.	.	.	.	.	6	3	.	17	3	15	.	.	.	.	.	.	.	4	.	48
Pornic	.	.	.	.	.	.	.	.	.	.	0	.	.	.	.	.	.	2	.	22	32	.	.	.	.	.	3	.	.	.	.	59
Ile d'Yeu	.	.	.	.	.	.	.	.	.	1	.	.	.	0	.	.	.	14	0	25	5	.	.	.	.	4	2	.	.	.	.	51
Noirmoutiers	.	.	.	.	.	.	.	.	.	4	0	.	.	.	.	.	.	64	.	24	10	1	.	.	.	1	0	.	.	.	.	106
Bassin de la Charente.																																
Chalus	.	.	.	.	28	.	.	.	.	.	2	.	.	.	0	.	.	.	47	.	0	1	.	.	.	.	.	.	.	.	2	81
Saint-Mathieu	.	.	.	.	24	.	.	.	1	.	3	.	.	.	.	.	.	1	46	19	1	2	0	.	.	.	.	.	.	.	16	113
Ruffec	.	.	.	.	.	.	.	.	1	.	8	.	.	.	.	.	.	2	51	6	5	.	10	.	.	.	.	.	.	.	23	106
Montbron	.	.	.	.	22	1	.	.	.	.	.	.	.	.	.	.	.	0	57	9	15	1	1	.	.	.	.	.	.	.	42	148
Aigre	.	.	.	.	.	.	.	.	2	3	3	.	.	.	.	.	.	3	71	44	6	.	8	.	.	.	.	.	.	.	26	166
Angoulême (P. C.)	.	.	.	.	24	.	.	.	5	.	.	.	.	.	.	.	.	.	46	10	15	.	.	.	.	.	.	.	.	.	52	152
Barbezieux	.	.	.	.	10	.	.	.	1	.	2	2	.	.	.	.	.	12	42	8	5	1	.	.	.	.	.	.	.	.	6	89
Cognac	.	.	.	3	.	.	.	.	1	.	.	.	.	.	.	.	.	5	50	16	14	0	.	.	.	2	.	.	.	8	.	100
Jonzac	.	.	.	.	7	.	.	.	4	.	.	.	.	.	.	.	.	.	38	.	5	.	.	.	.	.	.	.	.	.	.	54
Saintes	.	.	.	.	8	.	.	.	.	3	5	.	.	.	.	.	.	15	35	14	.	.	3	.	.	.	.	.	.	.	13	96
Chef-Boutonne	.	.	.	.	.	.	.	.	3	0	2	0	.	.	.	.	.	.	58	10	4	0	1	.	.	.	.	.	.	.	10	83
Périgné	.	.	.	.	.	.	.	.	3	3	.	.	.	.	.	1	.	13	33	.	10	0	.	.	.	.	.	.	.	.	9	72
Villiers-en-Bois	.	.	.	.	.	.	.	.	.	.	3	.	2	.	.	1	.	31	45	7	5	.	.	.	.	.	.	.	.	.	15	109
St-Jean-d'Angely	.	.	.	.	.	.	.	.	4	.	6	1	.	.	.	.	.	1	51	36	6	0	.	.	.	.	.	.	.	.	18	123
La Rochelle	6	.	4	.	.	.	.	.	10	.	20	.	.	2	.	2	.	23	32	10	15	.	.	.	.	.	.	.	.	2	.	126
Ile d'Aix	.	.	.	.	.	.	.	.	.	1	4	.	.	.	.	.	.	.	60	32	17	2	.	.	.	22	.	.	.	.	25	163
Chassiron	.	.	.	.	28	.	.	.	2	1	2	.	.	.	.	.	.	.	52	39	14	1	.	.	.	24	.	.	.	.	27	190
BASSIN DE LA GIRONDE.																																
Bassin de la Dordogne.																																
Ég. Nᵉ d'Entraigues	.	.	.	.	.	.	.	.	.	9	19	.	.	.	.	.	13	15	.	.	.	.	.	.	.	.	.	.	.	.	.	56
La-Tᵉ-d'Auvergne	.	.	.	.	16	.	.	.	.	.	12	4	.	.	.	.	.	13	21	.	.	11	.	.	.	.	.	.	.	.	.	78
Laqueuille	.	.	.	3	2	.	.	.	9	5	1	.	.	.	.	.	5	36	5	.	.	8	.	.	.	.	.	.	.	.	1	75
Ussel	.	.	.	.	3	.	.	.	25	1	.	.	.	.	.	.	.	22	20	5	15	3	.	.	.	.	.	.	.	.	0	94
Aurillac (E. N.)	.	.	.	.	4	.	.	.	.	.	5	.	0	.	.	.	0	12	43	1	1	.	.	.	.	.	.	.	.	.	.	65
Argentat	.	.	.	.	4	.	.	.	5	.	.	.	.	.	.	.	.	5	22	.	.	30	10	.	.	.	.	.	.	.	.	76
Beaulieu	.	.	.	.	8	5	.	.	.	.	4	.	.	.	.	.	.	4	15	.	10	2	.	.	.	.	.	.	.	.	.	49
La Tronquière	.	.	.	.	15	.	.	.	.	.	3	.	.	4	.	.	2	10	24	.	15	.	.	.	2	2	.	.	.	.	.	77
Bretenoux	.	.	.	.	6	4	.	.	.	.	.	.	.	.	.	.	.	9	28	.	7	3	.	.	.	.	.	.	.	.	.	57
La Capelle	.	.	.	.	2	7	.	.	2	2	.	.	.	.	.	.	2	10	10	.	3	.	.	.	1	.	.	.	.	.	.	39
Vayrac	.	.	.	.	17	1	.	.	.	.	.	.	.	.	.	.	.	5	18	.	.	7	.	.	.	.	.	.	.	.	.	48
Martel	.	.	.	.	24	2	.	.	.	.	.	.	.	.	.	.	.	3	14	.	.	4	.	.	.	.	.	.	.	.	.	47

STATIONS.	1	2	3	4	5	6	7	8	9	10	11	12	13	14	15	16	17	18	19	20	21	22	23	24	25	26	27	28	29	30	31	TOTAL.
Bassin de la Dordogne (suite).																																
Gourdon					10													6	4			2										22
Tulle (E. N.)				1	7				3									6	3	6	1											27
Brives					20	2			1	1	0							3	19													46
Blanzaguet					18							1								32	12										1	64
Périgueux (E. N.)					2	1			0		0							5	1	16		2										27
St-Jean-d'Ataux				21	16			6		4								23	9	48	10	10										147
Montguyon					14			4										8	10		8											44
Les Églisottes					4				8									2	15	1	14	6										49
Lussac					21				1									2	10	3	3	6			1							47
Saint-Savin					17				4		1							10	12		28	0										71
St-André-de-Cubz					12				2		1							4	11		30	2										60
Bassin du Lot.																																
Mont-Lozère					1	16				5				10	19			21	90		1							1				164
Le Bleymard					3	8				4				3	1			14	96		1											132
Bagnols					1	8				4				6				11	73		2							1				106
Mende (P. C.)					2	2				3				1				10	96		0					2						117
Camp-de-la-Roche						28				3								10	80							4						126
Marvejols				1	20													15	57						1							94
Le Malzieu						11		12		15			15	27	13				51	38												182
St-Chély-d'Apcher					1	1			6	7		3						2	64	11		2				3						100
Nasbinals					2	1				4	6							10	9	40	18					2						92
Laguiole										15	20							26	50													111
Mur-de-Barrez																		8	20			8										36
Espalion					1					2							2	11	14	9					3	4						46
Entraygues										2								6	11		9	3										31
Figeac (S. H.)					2	1				2							2	11	16						9	3						46
Livernon										10								20	14		4				4							52
Lauzès					3													13	6													22
Limogne																	4	13	8			3				15						73
Saint-Géry				10	8												4	17	3						5							47
Cahors (P. C.)					7	3				2								13	3	1												29
Villeneuve				12	27												11	1		8		3										62
Bassins du Tarn et de l'Aveyron.																																
Massevaques						10				9								20	81		0					4						124
Montmirat										10								20	92		1	0				1						123
Pt de Montvert					28					12			16			1		15	86							1						159
Cassagnas					0	5				6				41	5	1	1	3	128	13	1		4			0						208
Florac					3					10					1			18	109			4	0				1					146
St-Sauveur-des-P.					3	1				8								12	74	2						5						105
Meyrueis				1						15								14	53							2						85
Le Massegros											11								45	2						8						66
La Landette-Murat					3	2										14	12	16	5				12			10						74
Le Cabaretou					5	3											10	17	6						4							45
Fraïsse					4	4											10	21	16		4				8							67
La Salvetat					5	7												30	39		20				5							106
La Cavalerie					8					9	2			1				36	6						5							68
Castres					2	1												28	1		1					8						41

STATIONS.	1	2	3	4	5	6	7	8	9	10	11	12	13	14	15	16	17	18	19	20	21	22	23	24	25	26	27	28	29	30	31	TOTAL.
Bassins du Tarn et de l'Aveyron (suite).																																
Soual					4	3												28	4		3				3	4						49
Lavaur					1	5			7				0				5	23			7											48
Alban					9	6			7								11	38	9	6					3							88
Albi (P. C.)					16				17		3		13				8	10	2						3							72
Carmaux						6				8								13	14						3							44
Lalbenque					5						1							16	2			6			13							43
Caussade					5	33				0	2						1	18	1			3			1	8						72
Canals				12		8											3	21							11							54
Montauban (E. N.)				8		9				8							8	20			2				12							67
La Française					30												9	20	1	5	1				5							71
Bassin de la Garonne, cours supérieur, et affluents des Pyrénées.																																
Ax						21				19					16	21	18	33	19							17						164
Belesta				1	2	2				2					13		1	36					1			13						71
Foix (E. N.)					1	1									5		2	12	1						4	18						43
Loubens				4	2	10				3						3		58	3						1	26						110
Mirepoix					2										36			38								21						97
Royat				2						20							2	33	2	15					4	13						91
Villeneuve-Durfort				2														42	3						2	10						59
Arreau			10	5	8			9	6			15			15	16	9	8	6						17		5			8		137
La Bastide-de-S.				7	2	8							3	7		3	20	45	1				2		3	19						120
Rieumes					4	9				4	0		0			2	0	45			4	5			1	1		1				76
Toulouse (Obs^re)					1	11				2	1		5					30							1							51
Bassin de la Garonne (R. G.) au-dessous de Toulouse; bassins du Gers et de la Baïse; bassin de la Gironde.																																
Lannemezan				9	5	8			0			11					9	41	2	1	7					2				1	10	107
Castelnau-Magnoac			15	5	4								5				19	23		5					6							83
Lombez					2	42											4	44	3		9				5							110
Masseube					14	19											13	27	1	1	5				11	5					1	96
Trie				9	25	24											19	26	15						28	17						163
Miélan				1	47	25					1		1				30	18	1	0	1				10						16	151
Mirande					14	3											12	22		1	2				28							82
Auch (P. C.)				15	11								6				10	13			3			18								76
Vic-Fézensac				13	5												10	22							18	9						77
Lectoure					33	4											12	9							8	4						71
Condom					65	3							1				9	8	0			3			2	9						101
Eauze					12	6											8	14	9		11	5										65
Grisolles					16	8												22	2						11							59
Beaumont				0	7	10											4	30	2			10			9	4					1	77
Agen (P. C.)				14	21				1	0							8	5				4			1							54
Grignols				4					0								4	10	12	0	5	21				0					1	59
La Réole					5				3									3	3		6	9			6							35
Sauveterre					9				6									0	6		9	13			1							44
Bordeaux (Obs^re)					16				2	0	0	0		0				0	9	3	24	4			0							58
Saint-Julien					8				6		1								22	1	19		2								5	64
Royan					15													13	25	7	4	4					0				11	79
La Coubre					25														43	12	11	2				21					25	139

STATIONS.	1	2	3	4	5	6	7	8	9	10	11	12	13	14	15	16	17	18	19	20	21	22	23	24	25	26	27	28	29	30	31	TOTAL.
BASSINS ENTRE LA GIRONDE ET LES PYRÉNÉES.																																
Petits bassins entre la Gironde et l'Adour.																																
Saint-Nicolas					6				1		1								26	7	30	7									1	79
Hourtin (phare)					8						0								19		14	8										50
Moutchic					10						1								13	4	31											59
Le Porge					10				3		1								8	7	39	1				1					3	71
Arès				1	11				2	0	0								6	3	21	2										46
Audenge					18				9										3		21	7										60
Pissos					14				2									12	2		15	7			1							53
Belin					15	3			1		1							6	3	0	31	13										73
Piquey					14				6	0								0	8	1	21	1										51
La Salie																			13	20		6			1							41
Bassin de l'Adour.																																
Pic du Midi (Obs^re)			15	4	17	2		9	5	0			2		1	7	23	23	1	2	1				11				3		2	128
Peyranère				23		36	10		26				33					51		13						25						217
Gélan			15	33	31												32	14							18							143
Laruns					3	23			15	1			3			5	21	20			3				29					3	3	129
Bedous					5	21			15								36	25	5		3				24							134
Lourdes			18	26	20			5					30		2		26	43							13							183
Bagnères-de-Big				4	6	3			2				5				25	49			10				13	1					3	119
Tarbes (P. C.)			20	21		15		3											56		7				17					2		141
Villecomtal					13	16											19	22							10						8	88
Maubourguet					12	13						1	12				6	18				4				25					9	100
Riscle					17	1							3				14	11	5						8							60
Cazaubon					13				2		1		2				15	13	4	2	17	10			2							83
Saint-Sever					17				15			3					20	11	4	1	0	19										90
Tartas					15				11			5					34	11	5		13	3										96
Lescar (E. N.)				2	21	35			3								16	11			7				6						7	108
Orthez (P. C.)					11				41								18	8	7	2		21			4							112
Oloron (P. C.)					15	20		3									14	10	6	1	3				5							77
Mauléon (P. C.)				15	10			15			21					36	9	15		4	5		11							9		129
St-J.-Pied-de-Port					19	10			3								35	13	30	2	8	31										151
Dax (P. C.)					10				7		1	0						35	15	0	2	5										76
St-Martin-de-Hinx			0	23	0	1					2						23	48	10	12	1	1		0	1							122
Peyrehorade					4												15	22	24	8	12	10										105
Biarritz (sémaph)				1	11	3				?	3						7	15	49	30	8	4				23					25	179?
VERSANT DE LA MÉDITERRANÉE.																																
BASSINS ENTRE LES PYRÉNÉES ET LE RHÔNE.																																
Bassins du Tech, de la Tet et de l'Agly.																																
La Preste			1		17					3				35		24	16	65					1	3	4	8	10	14				201
Prats-de-Mollo					12								7		21	8	25	6						2	9			5				95
Céret					43											42	16															101
Bellegarde					30											37	20	4	3													94
Col de la Quillane				24	11							5	7	10	22	19	24	28	41				10	7	15		21		27			271

STATIONS.	1	2	3	4	5	6	7	8	9	10	11	12	13	14	15	16	17	18	19	20	21	22	23	24	25	26	27	28	29	30	31	TOTAL.
Bassins du Tech, de la Tet et de l'Agly (suite).																																
Montlouis (C. M.)	.	.	6	18	11	.	.	.	9	.	.	0	1	0	4	15	38	30	.	.	.	.	.	4	17	2	.	5	.	.	.	160
Prades	.	.	.	.	30	.	.	.	20	.	.	.	.	.	.	1	4	39	15	.	.	.	.	.	14	.	.	.	.	.	.	123
Vinça	.	.	.	.	13	.	.	.	3	.	.	.	.	1	0	1	4	17	2	2	.	.	.	.	14	.	.	.	.	.	.	57
Bouleternère	.	.	.	.	52	.	.	.	.	.	.	.	.	.	.	.	12	14	.	.	.	.	.	.	8	.	.	.	.	.	.	86
Millas	.	.	.	.	13	.	.	.	4	.	.	.	.	.	.	.	23	16	.	.	.	.	.	.	10	.	.	.	.	.	.	67
Perpignan (Obs^re)	.	.	.	0	3	.	.	.	1	.	.	.	.	0	.	2	57	12	4	0	0	.	.	.	23	.	.	.	.	.	.	102
Caudiès de St-Paul	.	.	.	2	3	.	.	.	2	.	.	.	.	48	.	5	2	21	7	.	.	.	.	.	5	.	.	.	.	.	.	95
La Tour-de-France	.	.	.	.	8	.	.	.	.	.	.	.	.	1	.	.	15	18	.	23	.	.	.	.	14	.	.	.	.	.	.	79
Estagel (C. M.)	.	.	.	.	14	.	.	.	.	.	.	.	.	.	.	2	.	16	12	3	.	.	.	.	12	.	.	.	.	.	.	59
Salces	.	.	.	.	2	.	.	.	.	.	.	.	.	.	.	.	9	2	3	.	4	.	.	.	7	.	.	.	.	.	.	27
Cap Béar (ph.)	.	.	.	.	2	1	.	.	.	.	.	.	.	.	.	.	.	16	12	.	1	1	.	.	.	0	.	.	.	.	.	33
Port-Vendres	.	.	.	.	2	1	.	.	.	.	.	.	.	.	.	.	.	14	6	.	0	.	.	.	.	1	.	.	.	.	.	24
Bassin de la Sègre.																																
Col de Puymorens	.	.	19	.	20	.	.	11	.	.	.	.	.	10	8	14	.	.	37	.	.	.	.	15	25	.	.	10	.	.	.	169
Angoustrine	.	.	15	16	4	.	.	7	2	4	.	2	11	.	3	26	67	.	4	.	.	.	.	23	5	.	.	.	.	.	.	190
Bourg-Madame	.	.	6	3	10	.	.	.	4	.	.	.	.	6	.	12	5	25	.	.	.	.	.	14	11	.	.	.	.	.	.	96
Bassin de l'Aude.																																
Capestang	.	.	.	.	4	.	.	.	.	.	.	.	.	.	.	.	3	9	4	.	.	.	.	.	10	.	.	.	.	.	.	30
Bassins de l'Orb, de l'Hérault, du Lez et du Vidourle.																																
Saint-Pons	.	.	.	.	.	.	.	.	.	.	.	.	.	.	.	.	.	17	22	.	3	.	.	.	6	.	.	.	.	.	.	48
Saint-Gervais	.	.	.	.	.	.	.	.	.	.	.	.	.	.	.	.	.	15	8	.	.	.	.	.	.	.	.	.	.	.	.	23
Le Poujol	.	.	.	.	43	.	.	.	2	.	.	.	2	11	.	.	6	15	2	.	.	.	.	.	10	.	.	.	.	.	.	91
Bédarieux	.	.	.	.	2	.	.	.	.	.	.	.	.	.	.	.	.	13	.	.	.	.	.	.	8	.	.	.	.	.	.	23
L'Escandolgue	.	.	.	.	.	.	.	.	5	.	.	.	.	.	3	.	3	16	10	.	.	.	.	.	6	.	.	.	.	.	.	43
Béziers	.	.	.	.	5	.	.	.	.	.	.	.	.	.	.	.	.	7	4	.	2	.	.	.	2	.	.	.	.	.	.	20
Le Caylar	.	.	.	.	.	.	.	.	.	.	.	.	.	.	.	.	2	19	15	.	.	.	.	.	4	.	.	.	.	.	.	40
Lodève	.	.	.	.	4	.	.	.	2	.	.	.	.	.	.	.	2	13	11	.	2	.	.	.	5	.	.	.	.	.	.	39
Valleraugue	.	.	.	.	.	.	.	.	5	.	.	.	13	.	.	.	12	81	2	.	.	.	.	.	.	1	.	.	.	.	.	114
Blandas	.	.	.	15	.	.	.	.	4	.	.	.	26	.	.	.	14	28	2	3	.	.	.	.	1	10	.	.	.	.	.	102
Le Vigan	.	.	.	.	.	5	.	.	3	.	.	.	.	.	2	.	.	6	51	.	.	.	.	.	.	2	.	.	.	.	.	69
Saint-Bauzille	.	.	.	.	.	.	.	.	.	.	.	.	.	.	.	.	21	.	60	.	.	.	.	.	2	.	.	.	.	.	.	83
Gignac	.	.	.	3	.	.	.	.	.	.	.	.	.	.	.	.	4	11	5	.	.	.	.	.	2	.	.	.	.	.	.	25
Plateau de Valène	.	.	.	.	11	.	.	.	.	.	.	.	.	.	.	.	17	54	4	.	3	.	.	.	5	.	.	.	.	.	.	94
St-Mathieu de Tr.	.	.	.	.	.	.	.	.	.	.	.	.	.	.	.	.	21	.	46	.	.	.	.	.	3	.	.	.	.	.	.	70
Nimes (C. M.)	.	.	.	.	.	9	.	.	1	.	.	.	.	.	.	.	2	22	.	71	19	.	.	.	.	.	.	.	.	.	.	124
Montpellier (E. A.)	.	.	.	.	.	3	.	.	1	.	.	.	.	.	.	.	3	20	35	1	3	.	.	.	.	5	.	.	.	.	.	71
Aigues-Mortes	.	.	.	.	9	.	.	.	.	.	.	.	1	.	.	2	.	12	24	5	10	.	.	.	2	.	.	.	.	.	.	65
Cette (P. C.)	.	.	.	.	7	.	.	.	.	.	.	.	.	.	.	.	11	1	.	.	.	.	.	.	5	.	.	.	.	.	.	24
Agde	.	.	.	6	.	.	.	.	.	.	.	.	.	.	.	.	4	6	6	.	.	.	.	.	10	.	.	.	.	.	.	32
BASSIN DU RHÔNE.																																
Bassin de la Saône supérieure.																																
Belfahy	.	.	.	.	10	7	.	.	4	12	25	.	.	.	2	.	.	.	38	.	.	24	4	.	.	.	.	.	.	.	.	126
Miélin	.	.	.	.	10	14	.	.	13	22	3	.	.	5	.	.	3	22	.	18	8	1	.	.	.	.	.	.	.	.	.	119

STATIONS.	1	2	3	4	5	6	7	8	9	10	11	12	13	14	15	16	17	18	19	20	21	22	23	24	25	26	27	28	29	30	31	TOTAL.
Bassin de la Saône supérieure (suite).																																
Xertigny	.	.	.	.	.	.	.	.	.	.	19	.	.	.	.	.	.	.	.	.	.	.	9	.	.	.	.	.	.	.	.	27
Fontenoy-le-Ch.	.	.	.	1	2	.	.	.	5	2	6	.	.	.	4	.	.	3	.	.	.	22	.	.	.	.	.	.	.	.	4	49
Monthureux-s.-S	.	.	.	.	2	.	.	.	.	7	5	.	.	.	.	23	.	.	4	.	.	15	5	.	.	.	.	.	.	.	.	63
Montdoré	.	.	.	.	.	6	.	.	.	7	6	.	.	.	.	5	.	.	6	.	.	3	19	.	.	.	.	.	.	.	6	58
Bourbonne-les-B.	.	.	.	.	0	.	.	.	.	4	6	.	.	.	.	1	.	.	4	.	.	11	6	.	.	.	.	.	.	.	2	34
Villars-le-Pautel	.	.	.	1	2	.	.	.	8	10	.	.	.	.	.	.	.	4	.	.	.	15	11	.	.	.	.	.	.	.	18	69
La-Ferté-s-Amance	.	.	.	.	2	4	.	.	.	7	7	.	.	.	.	3	.	.	4	.	.	18	8	.	.	.	.	.	.	.	.	53
Jussey	.	.	.	.	5	5	.	.	.	14	.	.	.	.	3	.	.	.	6	.	.	5	60	.	.	.	.	.	.	.	9	107
Conflandey	.	.	.	1	.	.	.	.	6	10	5	.	.	.	.	.	.	5	.	.	.	3	.	.	.	.	.	.	.	3	11	44
Saint-Remy	.	.	.	2	10	.	.	.	.	.	1	.	.	.	6	.	.	6	.	.	1	24	.	.	.	.	.	.	.	7	1	58
Villersexel	.	.	.	.	1	.	.	.	2	8	19	2	.	.	14	.	3	4	2	.	9	8	.	.	.	.	.	.	.	.	2	74
Montbozon	.	.	.	.	.	3	.	.	.	10	17	.	1	2	.	14	.	4	7	9	1	16	7	.	.	.	.	.	.	.	16	137
Marnay	.	.	.	.	.	10	.	.	.	13	11	1	.	2	.	3	.	2	4	0	.	12	0	0	.	.	.	.	.	.	53	112
Chaumercenne	.	.	.	.	0	2	.	.	5	6	.	.	.	.	1	.	.	4	.	1	.	2	.	.	.	.	.	.	.	7	.	30
Chalindrey	.	.	.	.	2	3	.	.	.	15	2	.	.	0	.	7	.	0	3	1	.	39	27	.	.	.	.	.	.	.	10	109
Villegusien	.	.	.	.	4	.	.	.	.	12	3	.	.	.	.	7	.	.	3	.	.	18	7	.	.	.	.	.	.	.	10	64
Vaux-s.-Aubigny	.	.	.	5	.	.	.	.	3	6	.	.	.	.	.	.	.	6	.	.	15	11	.	.	.	.	.	.	.	5	.	51
Is-sur-Tille	.	.	.	4	6	.	.	.	8	.	7	.	.	.	.	.	.	3	3	.	16	.	.	.	.	.	.	.	.	.	3	50
St-Seine-l'Abbaye	.	.	.	.	3	2	20	.	.	14	7	9	.	.	.	.	.	.	.	14	2	11	.	.	.	.	.	.	.	.	4	48
Dijon (P. C.)	.	.	.	.	7	.	.	.	12	4	3	3	.	.	.	.	.	3	.	12	4	5	.	.	.	.	.	.	.	.	8	61
Vonges (poudrie)	.	.	.	.	.	8	.	.	8	17	7	1	.	.	.	1	.	.	8	5	.	17	.	.	.	.	.	.	.	.	.	70
Auxonne	.	.	.	.	.	5	.	.	6	2	4	.	.	.	.	12	.	1	5	6	.	25	.	.	.	.	.	.	.	.	.	66
St-Jean-de-Losne	.	.	.	.	.	.	.	.	7	.	2	.	.	.	.	.	.	6	.	16	54	3	.	.	.	.	.	.	.	.	.	88
Bassin de la Saône inférieure, au-dessous du confluent du Doubs.																																
Beaune	.	.	.	.	.	.	.	.	17	.	.	0	4	.	.	.	.	1	14	31	.	.	.	.	.	.	.	.	.	.	6	73
Lons-le-Saulnier	.	.	.	.	.	6	.	1	.	.	12	5	.	.	.	.	.	10	12	21	2	6	19	.	.	3	12	.	.	.	.	109
Chalon-s.-Saône	.	.	.	.	6	.	.	6	.	1	.	.	14	.	.	.	.	2	16	.	5	19	.	.	.	.	.	.	.	.	.	68
Tramayes	.	.	.	.	16	.	.	.	16	2	2	.	.	.	.	.	.	11	1	80	4	35	.	.	.	.	.	.	.	.	.	167
Cluny (E. N.)	.	.	.	.	1	6	.	.	11	3	2	.	.	.	.	.	.	6	.	42	30	20	2	.	.	.	0	.	.	.	.	123
Cuisery	.	.	.	.	.	4	.	.	16	10	4	.	.	1	.	.	.	.	4	12	6	11	11	.	.	.	.	.	.	.	.	79
Bourg (E. N.)	.	.	.	.	.	3	.	.	8	1	1	.	.	.	1	.	.	4	12	11	1	.	14	.	.	2	.	.	.	.	.	59
Mâcon (E. N.)	.	.	.	.	.	.	.	.	18	2	1	.	.	.	.	.	.	5	1	36	2	2	1	.	.	.	.	.	.	.	.	68
La Mure-s.-Azerg	.	.	.	.	.	0	.	.	.	33	1	.	.	.	.	.	.	4	12	13	16	7	2	.	.	1	.	1	.	.	.	90
Trévoux	.	.	.	.	.	4	.	.	10	1	1	.	.	.	14	.	3	5	4	45	1	41	5	.	2	.	.	.	.	.	.	136
Ste-Foy-l'Argent	.	.	.	.	5	4	.	.	4	.	.	.	.	.	.	11	4	11	7	21	3	12	.	.	.	.	.	.	.	.	13	95
Tarare	.	.	.	.	14	.	.	.	28	2	.	.	.	.	25	.	7	10	5	27	5	1	.	.	.	.	.	.	.	.	2	126
L'Arbresle	.	.	.	.	9	.	.	.	8	2	.	.	.	.	7	.	.	.	.	30	13	.	13	.	.	.	.	.	.	.	10	99
Bassin du Doubs.																																
Pontarlier (P. C.)	.	.	.	.	0	10	.	.	.	15	3	1	.	1	.	1	.	9	1	.	1	1	11	.	.	2	.	.	1	.	36	93
Saint-Hippolyte	.	.	.	.	2	19	.	.	.	21	2	8	46	.	24	.	.	2	3	3	.	1	6	10	.	.	.	.	.	.	1	148
Pont-de-Roide	.	.	.	.	.	.	.	.	.	23	.	11	.	.	.	14	.	6	5	.	.	20	3	.	.	.	.	.	.	.	.	82
Belfort	.	.	.	.	.	8	.	.	.	13	8	.	.	.	4	4	.	1	2	1	.	22	2	.	.	.	.	.	.	.	.	65
Levier	.	.	.	.	.	7	.	.	.	17	2	7	.	.	.	.	3	6	4	43	.	6	14	.	.	.	21	.	.	.	5	155
Ornans	.	.	.	.	.	14	.	.	4	13	2	6	.	.	.	.	.	12	.	9	8	3	28	.	.	.	.	.	.	.	10	119
Quingey	.	.	.	.	.	.	.	.	.	5	1	17	.	.	.	.	.	15	12	.	.	26	22	.	.	.	.	.	.	.	.	98
Arbois	.	.	.	.	.	.	.	.	.	13	.	.	.	.	.	.	.	27	17	.	.	31	.	.	.	.	.	.	.	2	.	90

STATIONS.	1	2	3	4	5	6	7	8	9	10	11	12	13	14	15	16	17	18	19	20	21	22	23	24	25	26	27	28	29	30	31	TOTAL.
Bassin du Doubs (suite).																																
Fort de Planoise...	.	.	.	.	.	8	.	.	.	12	2	12	.	.	.	26	.	7	15	5	0	15	16	.	.	.	.	.	.	.	.	119
Chailluz.....	.	.	.	.	.	4	.	.	.	13	4	4	.	.	.	.	.	6	4	3	16	10	.	.	.	.	.	.	.	.	.	64
Besançon (Obs^re)...	.	.	0	.	.	6	.	.	1	10	2	2	.	.	.	25	.	11	3	2	.	21	1	.	.	.	.	3	.	.	.	87
Bassin du Rhône proprement dit, cours moyen.																																
Chamonix	.	0	.	.	1	28	1	.	.	16	3	.	1	9	.	2	.	11	.	.	0	3	29	.	.	6	.	1	.	.	.	111
Sallanches.....	.	.	.	.	3	14	.	.	.	3	1	.	53	.	.	4	.	10	.	.	.	1	9	.	.	10	4	.	0	.	2	114
Col des Gets.....	.	20	.	.	.	29	.	.	.	9	5	.	.	10	.	.	.	7	0	.	.	.	.	16	.	3	.	.	.	.	.	99
Le Biot.....	.	.	.	.	11	2	.	.	.	0	7	.	.	.	.	30	.	3	1	0	.	1	0	.	.	10	3	.	.	.	.	69
Mélan.....	.	3	.	.	.	18	2	.	.	7	7	.	.	75	.	2	.	5	.	.	.	0	13	.	.	19	.	.	.	.	.	151
Bonneville.....	.	.	.	.	.	5	.	.	.	4	7	.	.	.	.	4	.	4	.	.	.	.	11	.	.	2	4	.	.	.	.	41
Cruseilles.....	.	.	.	.	.	11	.	.	.	5	1	.	.	.	.	.	.	4	2	6	.	9	.	.	.	10	.	.	.	.	.	47
Annemasse	.	.	.	.	.	10	.	.	.	5	.	.	.	.	.	.	.	5	0	.	3	.	10	.	5	.	.	.	.	.	.	38
Douvaine.....	.	.	1	.	.	10	.	.	.	4	1	.	.	.	.	.	.	2	2	.	2	.	10	.	.	8	.	.	.	.	.	40
Évian.....	.	.	.	.	.	11	.	.	8	.	5	.	.	.	.	.	.	3	.	3	12	.	.	.	5	.	.	.	.	.	4	51
Gex	.	.	1	.	.	4	.	.	.	.	.	.	.	2	.	.	.	2	2	.	10	.	3	.	.	16	.	.	.	.	.	40
Synthenex.....	.	9	.	.	.	16	.	.	.	4	6	.	.	5	.	.	.	12	.	.	.	0	24	.	.	3	.	.	.	.	33	112
Leschaux.....	0	.	.	.	1	11	.	.	.	2	9	.	.	0	.	2	.	7	3	3	.	.	17	.	.	4	7	.	.	.	2	68
Annecy.....	.	.	.	.	.	8	.	.	.	2	2	.	.	.	.	4	.	7	3	2	.	.	7	.	.	1	.	.	.	.	6	42
Rumilly.....	.	.	.	.	.	6	.	.	.	1	1	.	.	.	.	3	.	6	4	1	.	.	4	.	.	1	1	.	.	.	.	28
Les Echelles.....	.	.	.	.	.	19	.	.	.	2	1	.	.	.	.	.	.	25	2	4	.	.	17	.	.	26	.	.	.	.	.	96
Novalaise.....	.	.	.	.	.	6	.	.	.	.	3	.	.	.	.	.	.	15	.	1	1	.	11	.	.	12	2	.	.	.	.	51
Chambéry.....	.	.	.	.	1	12	.	.	.	1	1	.	.	.	.	0	.	14	4	2	1	.	16	.	.	7	.	.	.	.	.	59
Albens.....	.	.	.	.	.	9	.	.	.	1	2	.	.	.	.	1	.	8	3	3	.	.	4	.	.	3	.	.	.	.	.	34
Belley.....	.	3	.	.	.	4	.	.	.	.	.	.	.	.	2	.	.	.	.	6	.	.	1	.	.	.	.	.	.	.	.	16
Lhuis.....	.	.	.	.	.	.	.	.	.	.	.	6	.	.	.	.	.	14	.	5	.	.	.	.	.	7	.	.	.	.	.	32
Pont-d'Ain.....	.	.	.	.	8	.	.	.	8	7	5	.	.	.	.	.	.	20	21	.	.	15	.	.	12	.	.	.	.	.	.	96
Hauteville.....	4	.	3	.	.	.	4	.	1	.	6	.	4	.	.	6	3	6	5	.	9	4	3	6	.	5	3	.	3	.	1	76
Mont-Verdun	.	.	.	.	0	20	.	.	.	7	7	.	.	.	.	7	.	6	4	35	19	.	17	.	.	12	.	.	.	.	.	134
St-Genis-Laval (Obs.)	.	.	.	.	.	3	.	.	.	10	0	.	.	.	.	28	.	5	4	43	9	.	0	.	.	29	.	1	.	.	.	132
Lyon (Tête-d'Or)..	.	.	.	.	.	17	.	.	.	10	3	.	.	.	.	4	.	4	4	56	13	.	6	.	.	9	.	0	.	.	.	125
Bassin de l'Isère.																																
Mégève.....	.	.	.	.	.	16	.	.	.	3	2	.	.	18	.	.	.	11	.	.	.	7	9	.	.	4	.	2	3	.	9	85
Tamié (fort).....	.	.	.	.	.	19	4	.	.	2	.	.	.	17	.	.	.	19	.	2	3	.	18	.	.	4	.	.	.	.	.	88
Bessans.....	.	.	.	.	4	4	.	.	.	10	.	.	.	3	2	.	.	11	8	3	.	.	.	.	.	3	5	.	.	.	.	53
L'Esseillon (fort).	5	8	.	5	7	4	.	.	.	.	.	11	12	.	3	.	.	.	.	.	.	.	.	.	.	.	.	.	.	.	16	71
Modane.....	.	3	.	6	.	1	.	.	3	.	.	.	5	1	.	.	0	15	.	3	.	.	1	.	0	1	.	12	.	4	.	55
St-Jean-d'Arves...	.	.	.	.	1	1	.	.	1	.	.	13	.	.	.	21	.	4	.	2	2	.	.	.	.	7	.	.	.	18	.	71
St-Jean-de-Maur..	.	.	.	.	3	2	.	.	.	4	.	.	.	12	.	.	.	16	.	.	6	1	.	.	.	.	3	.	1	.	16	65
Sainte-Foy	.	.	.	.	5	13	.	.	.	6	1	.	2	23	.	2	.	6	.	.	.	1	16	.	.	3	2	.	7	.	13	101
Beaufort.....	1	18	0	.	.	15	.	.	.	9	.	1	.	.	0	1	1	1	.	.	0	1	25	.	.	7	0	.	6	.	17	103
Aiguebelle.....	.	9	.	.	.	15	.	.	.	2	.	.	.	20	.	.	.	12	3	.	4	.	19	.	.	5	.	.	.	.	26	115
Montgilbert (fort).	.	.	.	.	1	24	.	.	.	4	.	.	7	.	.	.	17	18	1	3	5	13	.	.	.	.	.	.	.	12	.	106
Saint-Bonnet	.	.	.	.	.	.	.	.	.	0	.	.	.	.	.	6	.	26	16	1	26	.	1	.	.	1	.	.	.	.	.	78
La Mure.....	.	.	.	.	.	2	.	.	.	.	.	.	.	.	.	.	.	44	.	12	.	.	.	.	.	4	.	.	.	.	.	61
Grenoble (E. N.)..	.	.	.	.	5	13	.	.	.	.	.	.	.	.	.	.	.	23	.	3	7	.	.	.	.	.	.	.	.	.	.	50

STATIONS.	1	2	3	4	5	6	7	8	9	10	11	12	13	14	15	16	17	18	19	20	21	22	23	24	25	26	27	28	29	30	31	TOTAL.
Bassin de la Durance.																																
Mont-Genèvre	.	.	.	.	.	.	.	.	.	.	.	.	.	6	.	.	18	.	7	5	4	7	.	.	.	4	.	14	.	6	2	73
Aiguilles	.	.	35	.	.	.	.	.	.	.	.	.	.	48	.	.	25	.	15	.	8	5	25	.	.	.	.	.	.	.	25	186
Chorges	.	.	.	.	.	.	.	.	.	.	.	.	.	.	.	.	.	3	.	4	5	.	.	.	.	2	.	3	.	.	.	17
Barcelonnette (E.N.)	2	.	.	2	2	.	.	.	.	.	.	.	1	11	.	.	.	9	.	.	.	8	.	.	.	16	.	.	.	.	.	51
Gap (P.C.)	.	.	.	.	.	.	.	.	.	.	.	.	.	.	.	3	.	12	6	.	24	4	.	.	.	.	.	.	.	.	.	49
Veynes	.	.	.	.	.	.	.	.	.	1	.	.	31	.	.	.	.	19	5	1	17	.	.	.	.	1	.	.	.	.	45	120
Serres	.	.	.	.	.	.	.	.	.	.	.	.	.	.	.	.	.	26	.	33	.	.	.	.	.	5	.	.	.	.	.	64
Orpierre	1	.	.	.	.	.	.	.	.	.	.	.	.	.	.	.	2	.	.	42	18	.	.	.	.	.	.	1	.	.	.	64
Laragne	.	.	.	.	.	.	.	.	.	.	.	.	.	.	.	.	.	30	.	18	7	.	.	.	.	.	.	.	.	.	.	56
Sisteron	.	.	.	.	.	.	.	.	.	.	.	.	.	.	.	.	.	5	.	25	.	.	.	.	.	.	.	.	.	.	.	30
Saint-Christol	.	.	.	.	.	.	.	.	.	.	.	.	.	.	.	.	.	5	29	.	.	.	.	.	.	2	.	.	.	.	.	36
Lagarde	.	.	.	.	.	.	.	.	.	.	.	.	.	.	.	.	.	2	29	.	.	.	.	.	.	.	.	.	.	.	.	31
Apt	.	.	.	.	.	.	.	.	.	.	.	.	.	.	.	.	.	4	.	60	3	8	.	.	.	.	.	.	.	.	.	75
Mars	.	.	.	.	.	.	.	.	.	.	.	.	.	.	.	.	.	.	.	33	10	1	.	.	1	.	.	.	.	.	.	45
Forcalquier	.	.	.	.	.	.	.	.	.	.	.	.	.	.	.	.	.	.	70	.	20	.	.	.	.	.	.	.	.	.	.	90
Manosque	.	.	.	.	.	.	.	.	.	.	.	.	.	.	.	.	.	.	.	10	.	.	.	.	.	15	.	.	.	.	.	25
Barrême	.	.	15	.	.	.	.	.	.	.	.	.	4	.	14	.	.	.	.	.	11	.	.	.	.	.	13	.	41	12	.	111
Mirabeau	.	.	.	.	10	.	.	.	.	.	.	.	.	.	.	.	.	.	.	12	20	.	.	.	.	.	12	.	.	.	.	54
Pertuis	.	.	.	.	.	.	.	.	.	.	.	.	.	.	.	.	.	1	.	35	17	1	.	.	.	.	.	5	.	.	.	59
Les Taillades	.	.	.	.	.	.	.	.	.	.	.	.	.	.	.	.	.	.	.	43	11	.	3	.	.	.	.	.	.	.	.	57
Cavaillon	.	.	.	.	.	.	.	.	.	.	.	.	.	.	.	.	4	.	41	.	.	.	.	1	.	.	.	.	.	.	.	46
Bassins de l'Ardèche, de la Cèze et du Gard; petits bassins de la rive droite du Rhône.																																
N.-D.-des-Neiges	.	.	.	.	1	27	.	.	.	2	.	.	.	10	7	.	.	14	40	2	10	.	.	.	.	.	.	.	.	.	.	113
Le Thort	.	.	.	.	.	1	.	.	.	1	.	.	.	6	0	.	10	15	51	2	5	.	.	.	.	.	.	.	.	.	.	91
Barre	.	.	.	.	.	26	.	.	.	6	.	.	.	15	12	.	.	15	96	.	7	.	2	.	.	.	.	.	.	.	.	179
Vialas	.	.	.	.	18	.	.	.	6	.	.	.	.	.	.	4	8	8	86	.	1	2	.	.	1	.	.	.	.	.	.	134
Prévenchères	.	.	.	.	.	18	.	.	.	3	.	.	.	8	9	.	2	19	62	1	2	.	.	.	.	.	.	.	.	.	.	123
Villefort	.	.	.	.	1	15	.	.	.	4	.	.	.	4	.	.	.	17	56	.	.	.	.	.	.	.	.	.	.	.	.	97
Mâlons	.	.	.	.	59	.	.	.	2	.	.	.	1	9	1	1	3	16	37	4	2	1	.	.	.	.	.	.	.	.	.	137
Collet de Dèze	.	.	.	.	1	.	.	.	.	4	.	.	.	4	.	.	12	15	85	4	2	.	.	.	3	.	.	.	.	.	.	130
St-Étienne-V.-F.	.	.	.	.	1	2	.	.	.	4	.	.	.	7	8	.	.	15	116	.	.	.	5	.	.	2	.	.	.	.	.	158
La Grande-Combe	.	.	.	.	.	.	.	.	.	.	.	.	.	10	.	.	16	11	70	.	6	7	.	1	.	.	4	.	.	.	.	125
Alais	.	.	.	.	1	.	.	.	.	.	.	.	.	7	.	.	27	45	3	.	.	.	.	.	2	.	.	.	.	.	.	85
Montpezat	.	.	.	.	17	.	.	5	0	.	.	.	.	.	.	.	2	11	32	40	24	.	0	.	.	.	.	.	.	.	.	132
Privas (E. N.)	.	.	.	.	.	26	.	.	.	.	.	.	.	.	.	.	.	8	2	90	9	.	.	.	.	.	.	.	.	.	.	135
Bagnols	.	.	.	.	.	1	.	.	.	.	.	.	.	.	.	2	.	49	.	107	3	.	.	.	.	.	.	.	.	.	.	162
Uzès	.	.	.	.	.	3	.	.	.	.	.	.	.	41	.	.	.	28	.	43	21	.	.	.	.	.	.	.	.	.	.	136
Beaucaire	.	.	.	.	.	.	.	.	.	.	.	.	.	.	.	.	3	.	90	9	1	.	.	.	2	.	.	.	.	.	.	105
Bassin du Rhône proprement dit, cours inférieur.																																
Valence (E. N.)	.	.	.	.	0	1	.	.	.	3	.	.	.	.	.	.	4	10	12	27	5	.	.	.	.	.	.	.	.	.	.	62
Valréas	.	.	.	.	.	.	.	.	.	.	.	.	.	.	.	.	30	4	23	25	5	.	.	.	0	.	.	.	.	.	.	87
Lapalud	.	.	.	.	3	.	.	.	.	.	.	.	.	.	.	.	.	28	28	79	8	.	.	.	1	.	.	.	.	.	.	147
Bollène	.	.	.	.	.	.	.	.	.	.	.	.	.	.	.	.	.	40	.	60	10	.	.	.	.	.	.	.	.	.	.	110
Orange	.	.	.	.	.	.	.	.	.	.	.	.	.	.	.	.	14	12	33	39	9	.	.	.	.	.	.	.	.	.	.	107
Savoillans	.	.	.	.	.	.	.	.	.	.	.	.	.	.	.	.	13	11	20	28	.	.	.	.	.	2	.	.	.	.	.	74
Sault	.	.	.	.	.	.	.	.	.	.	.	.	.	.	.	.	5	15	62	24	.	1	.	.	1	.	.	1	.	0	.	109
Mt Ventoux (Obs^ce)	.	.	.	.	.	1	.	.	.	0	.	.	.	.	.	.	.	14	8	55	23	0	.	.	.	0	12	.	.	.	31	149

STATIONS.	1	2	3	4	5	6	7	8	9	10	11	12	13	14	15	16	17	18	19	20	21	22	23	24	25	26	27	28	29	30	31	TOTAL.
Bassin du Rhône proprement dit, cours inférieur (suite).																																
Bedouin	.	.	.	.	.	.	.	.	.	.	.	.	.	.	.	.	.	11	5	9	7	.	.	.	.	.	.	.	.	.	.	32
Carpentras	.	.	.	.	0	.	.	.	.	.	.	.	.	.	.	.	14	.	10	23	.	.	.	.	.	.	.	.	.	.	.	47
Malaucène	.	.	.	.	.	.	.	.	.	.	.	.	.	.	.	.	.	18	11	22	18	.	.	.	.	.	.	.	.	.	.	69
Avignon (E. N.)	.	.	.	.	.	.	.	.	.	.	.	.	.	.	.	.	3	7	20	59	6	.	.	.	.	.	.	.	.	.	.	95
Saint-Remy	.	.	.	.	.	.	.	.	.	.	.	.	.	.	.	.	.	8	.	32	6	.	.	.	.	.	.	.	.	.	.	46
Les Baux	.	.	.	.	.	.	.	.	.	.	.	.	6	.	.	.	.	.	18	13	8	.	.	.	.	3	.	.	.	.	.	48
Arles	.	.	.	.	.	.	.	.	.	.	.	.	.	.	.	.	2	9	23	39	7	1	1	.	1	.	.	.	.	.	.	83
Saintes-Maries	.	.	.	.	.	2	.	.	.	.	.	.	.	1	.	.	5	6	15	.	2	.	1	.	.	.	.	.	.	.	.	32
RÉGION DE NICE.																																
Petits bassins entre le Rhône et les Alpes.																																
Le Grand-Sambuc	.	.	.	.	.	.	.	.	.	.	.	.	.	.	.	.	.	.	.	14	80	.	.	.	.	.	36	.	.	.	.	130
Trets	.	.	.	.	.	.	.	.	.	.	.	.	.	.	6	.	.	.	.	.	26	.	.	.	.	10	17	.	.	.	.	59
Gréasque	.	.	.	.	.	1	.	.	.	.	.	.	.	.	.	.	.	.	.	69	15	.	.	.	.	6	10	.	.	.	.	101
Aix (C. M.)	.	.	.	.	1	.	.	.	.	.	.	.	.	.	.	.	.	.	.	34	28	1	.	.	.	3	8	.	.	.	.	75
Venelles	.	.	.	.	.	.	.	.	.	.	.	.	.	.	.	.	.	.	.	35	18	.	.	.	.	.	33	.	.	.	.	86
Pélissanne	.	.	.	.	.	.	.	.	.	.	.	.	.	.	.	.	.	.	.	99	10	.	.	.	.	.	.	.	.	.	.	109
Saint-Chamas	.	.	.	.	.	.	.	.	.	.	.	.	.	.	.	.	.	.	.	20	12	.	.	.	.	.	.	.	.	.	.	32
Septèmes	.	.	.	.	.	.	.	.	.	.	.	.	.	.	.	.	.	.	.	25	33	.	.	.	.	3	.	.	.	.	.	61
Marseille (Obs^re^)	.	.	.	.	.	.	.	.	.	.	.	.	.	.	.	.	.	.	1	40	15	.	.	.	.	6	.	.	.	.	.	62
La Ciotat	.	.	.	.	.	.	.	.	.	.	.	.	.	.	.	.	.	.	.	22	7	.	.	.	3	.	.	.	.	.	.	39
Saint-Maximin	.	.	.	.	.	.	.	.	.	.	.	.	.	.	.	.	.	.	.	.	40	30	.	.	15	30	.	7	.	.	.	122
Barjols	.	.	.	.	.	.	.	.	.	.	.	.	.	.	.	.	.	0	.	3	56	.	.	.	.	6	10	.	.	.	.	75
Brignoles	.	.	.	.	.	.	.	.	.	.	.	.	.	2	.	.	.	.	.	22	15	.	.	.	2	7	.	.	17	.	.	65
Aups	.	.	.	.	.	.	.	.	.	.	.	.	.	.	9	.	.	.	.	.	35	.	.	.	.	.	.	.	.	.	.	44
Comps	.	.	.	.	.	.	.	.	.	.	.	.	8	.	.	.	.	.	.	.	16	3	.	.	.	3	12	1	1	1	.	45
Fayence	.	.	.	.	.	.	.	.	.	.	.	.	.	.	.	.	.	.	.	.	.	.	12	2	13	13	1	0	.	13	.	54
Draguignan (E. N.)	.	.	.	.	.	.	.	.	.	.	.	.	.	2	.	.	.	.	.	.	17	.	.	.	.	.	.	1	2	.	.	22
Le Luc	.	.	.	.	.	.	.	.	.	.	.	.	.	.	.	.	.	.	.	.	.	22	.	.	.	.	.	1	.	.	.	23
Collobrières	.	.	.	.	.	1	.	.	.	.	.	.	.	.	.	.	.	.	.	0	24	.	.	.	.	.	.	.	7	.	.	33
Fréjus	.	.	.	.	.	.	.	.	.	.	.	.	.	.	.	.	.	.	.	.	5	.	.	.	.	1	.	.	.	.	.	6
Grimaud	.	.	.	.	.	.	.	.	.	.	.	.	.	.	.	.	.	.	2	2	20	.	.	.	.	.	.	.	1	.	.	25
Hyères	.	.	.	.	0	.	.	.	.	.	.	.	.	.	.	.	.	.	.	5	15	0	.	.	.	.	.	.	.	.	.	20
Cap Sicié (sémaph.)	.	.	.	.	.	.	.	.	.	.	.	.	.	.	.	.	.	.	.	7	20	.	.	.	.	31	.	.	.	.	34	92
Toulon (Obs^re^)	.	.	.	.	0	.	.	.	.	.	.	.	.	.	.	.	.	.	.	4	21	1	.	.	.	.	2	.	.	.	.	27
Cannes (P. C.)	.	.	.	.	.	.	.	.	.	.	.	.	.	.	.	.	.	.	.	.	18	4	.	.	.	4	.	.	.	.	.	26
Nice (Obs^re^)	.	1	.	.	0	0	.	.	.	.	.	.	.	0	0	.	0	.	.	2	9	0	0	.	.	0	.	.	.	.	.	12
Villefranche (phare)	5	.	.	.	.	.	.	.	.	.	.	.	.	.	.	.	.	.	.	.	4	.	.	.	.	.	.	.	.	.	.	9
La Garouppe (phare)	2	.	.	.	.	.	.	.	.	.	.	.	.	.	.	.	.	.	.	.	8	.	.	.	.	1	.	.	.	.	.	11
CORSE.																																
Bastia	.	.	.	.	.	.	.	.	.	.	.	.	.	.	.	.	.	.	3	3	.	.	.	.	.	.	.	.	.	.	.	6
Ile Sanguinaire	.	.	.	.	.	.	.	2	.	.	.	.	.	.	.	.	.	.	.	.	.	.	.	.	.	28	.	.	.	.	30	60

OBSERVATIONS DU MOIS D'AOUT 1887.

STATIONS.	1	2	3	4	5	6	7	8	9	10	11	12	13	14	15	16	17	18	19	20	21	22	23	24	25	26	27	28	29	30	31	TOTAL.
VERSANT DE LA MER DU NORD.																																
BASSINS DU RHIN, DE LA MEURTHE ET DE LA MOSELLE.																																
Château-Lambert	.	.	.	.	.	.	.	.	.	.	.	.	.	.	41	8	29	20	41	8	19	18	.	.	.	.	.	.	.	6	1	191
Col de Bussang	.	.	.	.	.	.	.	.	.	.	.	.	.	27	.	7	29	8	40	7	14	1	.	.	.	.	.	.	5	0	.	139
Col de la Schlucht	.	.	.	.	.	.	.	.	.	.	.	.	.	18	.	.	27	31	10	11	5	2	.	.	.	.	.	.	8	.	9	121
Rothau	.	.	.	.	.	.	.	.	.	0	.	.	18	2	1	6	1	17	2	5	1	.	.	.	.	.	.	6	2	.	4	65
Cornimont	.	.	.	.	.	.	.	.	.	.	.	.	.	27	.	8	64	13	30	2	10	2	.	.	.	.	.	.	.	5	.	161
Retournemer	.	.	.	.	.	.	.	.	.	.	.	.	.	35	.	8	26	21	27	4	10	7	.	.	.	.	.	.	9	.	.	147
Dammartin-les-R.	.	.	.	.	.	.	.	.	.	.	.	.	39	3	.	21	15	7	18	12	7	4	.	.	.	.	.	.	.	.	.	127
La Hardalle	.	.	.	.	.	.	.	.	.	.	.	3	.	12	.	.	7	5	15	2	5	.	.	.	.	.	.	.	6	.	.	56
Sauley-s.-Meurthe	.	.	.	.	.	.	.	.	.	.	.	.	.	24	.	7	11	7	18	3	10	1	.	.	.	.	.	.	3	.	.	85
Rambervillers	.	.	.	.	.	.	.	.	.	.	.	.	.	8	.	1	14	6	8	8	5	11	.	.	.	.	.	.	3	.	8	72
Moyen	.	.	.	.	.	.	.	.	.	.	.	.	.	.	.	.	5	.	19	3	6	.	.	.	.	.	.	.	.	.	6	39
Moriviller	1	.	.	.	.	.	.	.	.	.	.	.	.	0	.	1	3	12	11	7	5	.	.	.	.	.	.	.	0	.	.	40
Baccarat	.	.	.	.	.	.	.	.	.	.	.	.	.	6	.	.	8	7	13	2	3	1	.	.	.	.	.	.	0	.	7	46
Blamont	.	.	.	.	.	.	.	.	.	.	.	.	.	.	.	.	21	3	4	3	2	.	.	.	.	.	.	.	.	.	7	40
Lunéville	.	.	.	.	.	.	.	.	.	.	.	.	.	.	.	2	18	15	4	2	.	.	.	.	.	.	.	0	.	.	6	47
Einville	.	.	.	.	.	.	.	.	.	.	.	.	.	.	.	.	4	3	17	4	5	.	.	.	.	.	.	.	.	.	4	37
Nancy (Faculté)	2	.	.	.	.	.	.	.	.	.	.	.	.	.	.	3	10	8	9	2	4	.	.	.	.	.	.	.	.	.	.	39
Tomblaine (E. A.)	.	.	.	.	.	.	.	.	.	.	.	.	.	.	.	4	11	6	7	3	6	.	.	.	.	.	.	.	.	.	3	40
Amance	.	.	.	.	.	.	.	.	.	.	.	.	.	.	.	3	3	11	.	5	5	.	.	.	.	.	.	.	.	.	7	34
Bellefontaine	.	.	.	.	.	.	.	.	.	.	.	.	.	.	.	.	6	21	3	.	3	.	.	.	.	.	.	.	.	.	8	42
Bruyères	1	.	.	.	.	.	.	.	.	.	.	.	.	23	.	3	9	14	24	3	7	9	.	.	.	.	.	.	2	0	.	95
Bouzey	.	.	.	.	.	.	.	.	.	.	.	.	10	.	.	25	.	23	2	1	5	.	.	.	.	.	.	.	.	.	6	72
Épinal	.	.	.	.	.	.	.	.	.	.	.	.	12	.	.	18	1	24	3	6	7	.	.	.	.	.	.	.	1	.	6	77
Thaon	1	.	.	.	.	.	.	.	.	.	.	.	.	7	.	2	17	1	19	4	9	4	.	.	.	.	.	.	.	.	.	64
Charmes	.	.	.	.	.	.	.	.	.	.	.	.	.	.	.	5	2	17	5	4	1	.	.	.	.	.	.	.	.	.	6	40
Lerrain	.	.	.	.	.	.	.	.	.	.	.	.	.	8	.	4	16	4	17	4	7	2	.	.	.	.	.	.	.	.	11	73
Vézelise	.	.	.	.	.	.	.	.	.	.	.	.	.	.	.	7	0	26	14	4	.	.	.	.	.	.	.	.	.	.	8	60
Allain	.	.	.	.	.	.	.	.	.	.	.	.	.	.	.	2	19	16	6	6	4	0	.	.	.	.	.	.	.	.	.	54
Neuves-Maisons	3	.	.	.	.	.	.	.	.	.	.	.	.	0	.	4	12	9	15	1	4	.	.	.	.	.	.	.	.	.	.	47
Toul	.	.	.	.	.	.	.	.	.	.	.	.	.	.	.	.	8	6	13	5	3	1	.	.	.	.	.	.	.	.	.	36
Foug	.	.	.	.	.	.	.	.	.	.	.	.	.	.	.	.	8	8	18	5	2	.	.	.	.	.	.	.	1	.	8	50
Frouard	.	.	.	.	.	.	.	.	.	.	.	.	.	.	.	0	0	11	6	0	4	.	.	.	.	.	.	.	.	.	8	31
Rogéville	.	.	.	.	.	.	.	.	.	.	.	.	.	.	.	1	16	12	12	5	5	0	.	.	.	.	.	.	1	.	.	52
Fleury	.	.	.	.	.	.	.	.	.	.	.	.	.	.	.	2	5	15	8	7	.	.	.	.	.	.	.	.	1	1	1	40
Mance	.	.	.	.	.	.	.	.	.	.	.	.	.	.	.	4	25	5	3	.	3	.	.	.	.	.	.	.	1	.	.	41
BASSINS DE LA MEUSE, DE LA CHIERS ET DE LA SAMBRE.																																
Lamarche	.	.	.	.	.	.	.	.	.	.	.	1	.	.	4	4	12	7	.	15	.	.	.	.	.	.	.	.	.	.	.	43
Pouilly	.	.	.	.	.	.	.	.	.	.	.	.	.	2	.	5	.	11	4	1	12	.	.	.	.	.	.	.	5	.	.	43

STATIONS.	1	2	3	4	5	6	7	8	9	10	11	12	13	14	15	16	17	18	19	20	21	22	23	24	25	26	27	28	29	30	31	TOTAL.
BASSINS DE LA MEUSE, DE LA CHIERS ET DE LA SAMBRE (suite).																																
Bassoncourt	.	.	.	.	.	.	.	.	.	.	.	1	4	.	3	4	11	5	10	.	.	.	.	.	.	.	.	6	.	0	.	44
Clefmont	2	.	.	.	.	.	.	.	.	.	.	.	.	4	.	9	.	9	4	4	11	.	.	.	.	.	.	.	5	.	.	48
Contrexéville	.	.	.	.	.	.	.	.	.	.	.	.	.	1	.	.	6	13	13	12	7	.	.	.	.	.	.	.	1	.	.	53
Aillianville	.	.	.	.	.	.	.	.	.	.	.	.	.	0	.	3	10	27	12	5	5	.	.	.	.	.	.	.	2	.	.	64
Chatenois	.	.	.	.	.	.	.	.	.	.	.	.	.	.	0	4	8	25	6	.	.	.	.	.	.	.	.	.	.	.	7	50
Neufchateau (C. M.)	.	.	.	.	.	.	.	.	.	.	.	.	.	.	.	11	15	12	0	6	.	.	.	.	.	.	.	2	.	.	13	59
Vouthon-Bas	.	.	.	.	.	.	.	.	.	.	.	.	.	1	.	2	5	26	12	23	3	.	.	.	.	.	.	0	2	.	11	85
Souilly	.	.	.	.	.	.	.	.	.	.	.	.	.	.	3	33	16	10	2	.	.	.	.	.	.	.	.	1	0	.	2	67
Charny	.	.	.	.	.	.	.	.	.	.	.	.	.	.	.	10	11	17	5	.	.	.	.	.	.	.	.	.	.	.	.	43
Consenvoye	.	.	.	.	.	.	.	.	.	.	.	.	.	.	.	11	3	12	3	.	.	.	.	.	.	.	.	1	5	.	5	40
Dun	.	.	.	.	.	.	.	.	.	.	.	.	.	.	.	17	13	7	8	0	.	.	.	.	.	.	.	.	6	0	3	54
Iussigny	2	.	.	.	.	.	.	.	.	.	.	.	.	.	.	4	6	15	17	5	6	.	.	.	.	.	.	.	.	.	.	55
Damvillers	.	.	.	.	.	.	.	.	.	.	.	.	.	.	.	13	4	4	.	.	.	.	.	.	.	.	.	.	6	.	4	31
Montmédy	.	.	.	.	.	.	.	.	.	.	.	.	.	.	.	13	16	8	2	1	.	.	.	.	.	.	.	.	8	0	3	51
Mouzon	.	.	.	.	.	.	.	.	.	.	.	.	.	.	.	5	0	5	0	0	.	.	.	.	.	.	.	.	1	10	1	22
Saint-Aignan	.	.	.	.	.	.	.	.	.	.	.	.	.	0	.	10	15	12	3	1	.	.	.	.	.	.	.	.	9	3	6	60
Sedan	.	.	.	.	.	.	.	.	.	.	.	.	.	.	.	11	5	7	.	9	.	.	.	.	.	.	.	.	7	3	3	45
Saint-Marcel	.	.	.	.	.	.	.	.	.	.	.	.	.	.	.	.	12	16	3	6	.	.	.	.	.	.	.	.	12	3	.	52
Gespunsart	.	.	.	.	.	.	.	.	.	.	.	.	.	.	.	7	2	13	2	.	.	.	.	.	.	.	.	.	16	2	0	42
Avesnes	.	.	.	.	.	.	.	.	.	.	.	5	.	2	.	1	17	.	.	.	.	.	.	.	.	.	14	10	1	.	1	52
BASSINS DE L'ESCAUT, DE LA LYS, DE L'YSER ET DE L'AA.																																
Gommegnies	.	.	.	.	.	.	.	.	.	.	2	.	.	.	2	3	44	2	.	.	.	.	.	.	.	.	6	18	1	3	2	83
Cambrai (C. M.)	.	.	.	.	.	.	.	.	.	.	.	.	.	.	.	.	5	56	6	.	.	.	.	.	.	.	1	6	5	1	3	83
Arras (C. M.)	.	.	.	.	.	.	.	.	.	.	0	.	.	.	1	2	6	5	0	1	.	.	.	.	.	.	3	7	0	1	.	26
Masny	.	.	.	.	.	.	.	.	.	.	.	.	.	.	.	1	0	5	.	.	.	.	.	.	.	.	.	8	15	.	2	31
Douai (Obs^te)	0	.	.	.	.	.	.	.	.	.	.	.	.	.	.	1	3	2	2	.	.	.	.	.	.	.	.	8	20	0	2	38
Lille (C. M.)	.	.	.	.	.	.	.	.	.	.	.	0	.	0	.	1	5	3	1	.	.	.	.	.	.	.	0	9	10	0	0	29
Allouagne	.	.	.	.	.	.	.	.	.	.	.	.	.	.	.	7	13	6	1	.	.	.	.	.	.	0	5	8	1	2	1	44
Laventie	.	.	.	.	.	.	.	.	.	.	.	.	.	0	.	5	4	6	.	.	.	.	.	.	.	0	4	5	0	3	2	29
Nordpeene	.	.	.	.	.	.	.	.	.	.	.	.	.	.	2	.	4	9	5	5	1	.	.	.	.	.	.	5	1	1	1	34
Godewaerswelde	.	.	.	.	.	.	.	.	.	.	.	.	.	6	.	0	5	4	12	.	.	.	.	.	.	.	2	4	31	1	1	66
Les Moëres	.	.	.	.	.	.	.	.	.	.	.	.	6	.	.	4	8	.	.	.	.	.	.	.	0	5	5	5	1	0	0	35
Dunkerque (P. C.)	.	.	.	.	.	.	.	.	.	.	.	.	1	3	.	3	1	10	1	.	.	.	.	.	.	1	1	15	4	4	4	48
Oye	.	.	.	.	.	.	.	.	.	.	.	.	.	5	.	3	19	4	.	.	.	.	.	.	.	3	21	5	8	3	0	72
Calais (C. M.)	.	.	.	.	.	.	.	.	.	.	1	1	.	.	0	2	9	0	.	.	.	.	.	.	.	.	36	9	14	5	1	78

VERSANT DE LA MANCHE.

BASSINS DE LA CANCHE, DE LA SOMME, DE LA BÉTHUNE, ETC.

Cap Gris-Nez	.	.	.	.	.	.	.	.	.	.	.	.	.	.	.	1	2	12	2	6	.	.	.	.	.	.	4	.	8	10	3	48
Samer (C. M.)	.	.	.	.	.	.	.	.	.	.	.	.	0	.	.	3	.	13	.	.	.	.	.	.	.	2	0	31	17	3	3	72
Boulogne	.	.	.	.	.	.	.	.	.	.	.	0	.	1	.	1	2	4	6	.	0	.	.	.	.	.	.	10	14	14	3	55
Hucqueliers	.	.	.	.	.	.	.	.	.	.	.	.	.	.	.	4	2	3	.	.	.	.	.	.	.	5	39	4	12	3	1	73
Desvres	.	.	.	.	.	.	.	.	.	.	0	.	1	1	.	2	.	69	7	.	.	.	.	.	.	.	2	23	4	14	3	126
Magnicourt-s.-C	.	.	.	.	.	.	.	.	.	.	0	.	.	.	.	5	3	11	.	0	.	.	.	.	.	.	13	10	1	3	0	46
Valhuon	.	.	.	.	.	.	.	.	.	.	1	.	.	.	0	6	3	15	.	1	.	.	.	.	.	1	7	2	1	7	.	44
Guigny	.	.	.	.	.	.	.	.	.	.	1	.	.	.	.	8	0	4	.	1	.	.	.	.	.	1	8	6	2	3	1	35

STATIONS.	1	2	3	4	5	6	7	8	9	10	11	12	13	14	15	16	17	18	19	20	21	22	23	24	25	26	27	28	29	30	31	TOTAL.
BASSINS DE LA CANCHE, DE LA SOMME, DE LA BÉTHUNE, ETC. (suite).																																
Le Touquet	.	.	.	.	.	.	.	.	.	.	.	.	.	.	.	3	2	1	.	.	.	.	.	.	.	.	15	2	5	1	2	31
Nesles	.	.	.	.	.	.	.	.	.	.	.	.	.	.	.	2	4	1	13	1	0	.	.	.	.	.	2	5	10	1	0	41
Sainte-Émilie	.	.	.	.	.	.	.	.	.	.	.	.	.	.	.	1	5	15	5	.	.	.	.	.	.	.	3	6	7	2	5	53
Rosières	.	.	.	.	.	.	.	.	.	.	.	.	.	.	.	3	4	20	10	.	5	.	.	.	.	.	.	7	27	2	0	78
Villers-Roye	.	.	.	.	.	.	.	.	.	.	.	.	.	.	.	.	7	3	9	.	.	.	.	.	.	.	.	5	16	.	1	41
Moreuil	.	.	.	.	.	.	.	.	.	.	.	.	.	.	.	2	6	21	2	.	.	.	.	.	.	.	.	3	4	.	.	38
Amiens (St. Agr.)	.	.	.	.	.	.	.	.	.	.	.	.	.	.	.	.	6	.	1	.	.	.	.	.	.	.	.	.	7	2	.	16
Villers-Bocage	.	.	.	.	.	.	.	.	.	.	.	.	.	.	.	0	.	0	1	.	.	.	.	.	.	.	2	.	8	.	.	11
Doullens	.	.	.	.	.	.	.	.	.	.	.	.	.	.	.	.	3	4	19	.	.	.	.	.	.	.	.	12	7	.	.	45
Quesnoy	.	.	.	.	.	.	.	.	.	.	.	.	.	.	.	.	8	3	1	.	.	.	.	.	.	.	.	4	10	0	.	26
Abbeville	.	.	.	.	.	.	.	.	.	.	.	.	.	.	.	0	7	6	.	.	1	.	1	.	.	.	1	13	8	0	0	37
Forest-l'Abb. (h. b.)	.	.	.	.	.	.	.	.	.	.	.	1	.	.	.	.	10	2	.	.	.	.	.	.	.	.	1	11	6	1	5	37
St-Valery-s.-Somme	.	.	.	.	.	.	.	.	.	.	.	.	.	1	.	.	8	5	.	.	1	.	.	.	.	.	1	18	11	1	2	48
Aumale	.	.	.	.	.	.	.	.	.	.	.	.	.	.	.	7	.	6	.	.	.	.	.	.	.	.	2	11	2	.	.	28
Blangy	.	.	.	.	.	.	.	.	.	.	.	.	.	.	.	.	9	4	.	.	.	.	.	.	.	4	2	21	3	.	2	45
Aigneville	.	.	.	.	.	.	.	.	.	.	.	.	.	2	.	0	9	2	.	.	4	.	.	.	.	.	1	15	7	1	.	41
Eu	.	.	.	.	.	.	.	.	.	.	.	.	.	.	.	8	12	.	.	.	.	.	.	.	.	.	2	30	2	4	3	61
Londinières	.	.	.	.	.	.	.	.	.	.	.	.	.	.	.	14	3	3	.	.	0	.	.	.	.	.	4	24	1	1	1	51
Dieppe	.	.	.	.	.	.	.	.	.	.	.	.	.	.	.	14	2	0	.	.	1	.	.	.	.	.	2	17	1	1	2	40
Bosc-le-Hard	.	.	.	.	.	.	.	.	1	.	.	.	.	.	.	13	7	2	.	.	.	.	.	.	.	.	5	14	2	1	3	48
Longueville	.	.	.	.	.	.	.	.	.	.	.	.	.	1	.	18	3	3	.	1	.	.	.	.	.	1	.	45	1	1	3	77
St-Valery-en-Caux	.	.	.	.	.	.	.	.	.	.	.	.	.	1	.	17	2	3	.	.	0	.	.	.	.	.	4	20	2	3	1	53
Goderville	.	.	.	.	.	.	.	.	.	.	.	.	.	.	.	18	1	.	3	.	.	.	.	.	.	.	0	12	7	4	1	46
BASSIN DE LA SEINE.																																
Bassin de l'Yonne.																																
Bas-Follin	.	.	.	.	.	.	.	.	.	.	.	.	.	10	.	23	.	16	5	4	19	.	.	.	.	.	.	.	10	.	.	88
La Croisette	.	.	.	.	.	.	.	.	.	.	.	.	.	11	.	17	.	15	5	7	21	.	.	.	.	.	.	.	9	.	.	85
Pommoy	.	.	.	.	.	.	.	.	.	.	.	.	.	.	.	21	18	16	3	29	.	.	.	.	.	.	.	11	.		.	98
Les Settons	.	.	.	.	.	.	.	.	.	.	.	.	10	.	.	14	2	39	8	5	17	.	.	.	.	.	.	.	12	.		107
Château-Chinon	.	.	.	.	.	.	.	.	.	.	.	.	.	9	.	10	0	15	5	2	23	0	.	.	.	.	.	.	13	.	.	77
La Colancelle	.	.	.	.	.	.	.	.	.	.	.	.	.	.	.	.	8	9	1	.	22	.	.	.	.	.	.	.	23	.	0	63
Saulieu	.	.	.	.	.	.	.	.	.	.	.	.	2	.	.	14	13	11	4	11	3	.	.	.	.	.	.	7	.	.	2	67
Vitteaux	.	.	.	.	.	.	.	.	.	.	.	.	4	2	.	10	11	14	1	8	6	.	.	.	.	.	.	.	6	.	4	65
Epoisses	.	.	.	.	.	.	.	.	.	.	.	.	.	1	.	4	2	14	3	3	15	.	.	.	.	.	.	.	17	0	.	59
Semur	1	.	.	.	.	.	.	.	.	.	.	.	.	2	.	5	3	13	7	3	13	.	.	.	.	.	.	.	5	.	.	55
Montbard	.	.	.	.	.	.	.	.	.	.	.	.	.	.	.	.	7	11	6	18	.	.	.	.	.	.	.	7	.	.	2	51
Clamecy (P. C.)	.	.	.	.	.	.	.	.	.	.	.	.	.	.	.	.	.	.	14	.	11	.	.	5	.	.	.	4	.	.	.	34
Vézelay (C. M.)	.	.	.	.	.	.	.	.	.	.	.	.	.	.	2	5	10	6	3	16	.	.	.	.	.	.	.	18	.	.	3	66
Avallon	.	.	.	.	.	.	.	.	.	.	.	.	.	.	.	3	1	7	11	.	20	.	.	.	.	.	.	.	16		.	58
Courson	.	.	.	.	.	.	.	.	.	.	.	.	.	.	.	6	9	4	.	13	.	.	.	.	.	.	.	18	.	.	1	50
Massangis	.	.	.	.	.	.	.	.	.	.	.	.	1	0	.	2	11	12	6	17	.	.	.	.	.	.	.	17	2	.	2	71
Ravières	.	.	.	.	.	.	.	.	.	.	.	.	0	.	3	1	12	6	3	15	.	.	.	.	.	.	.	9	1	.	4	54
Tonnerre (P. C.)	.	.	.	.	.	.	.	.	.	.	.	.	.	.	.	2	12	14	2	2	5	.	.	.	.	.	.	11	.	.	2	50
Chailley	.	.	.	.	.	.	.	.	.	.	.	.	.	.	1	2	26	2	.	15	.	.	.	.	.	.	.	14	.	2	.	62
Chessy	.	.	.	.	.	.	.	.	.	.	.	.	.	.	.	5	11	19	1	7	9	.	.	.	.	.	.	.	16	0	.	67
Auxerre (C. M.)	.	.	.	.	.	.	.	.	.	.	.	.	.	.	2	7	20	3	1	10	.	.	.	.	.	.	6	13	.	.	.	62

STATIONS.	1	2	3	4	5	6	7	8	9	10	11	12	13	14	15	16	17	18	19	20	21	22	23	24	25	26	27	28	29	30	31	TOTAL.
Bassin de l'Yonne (suite).																																
Aillant	.	.	.	.	.	.	.	.	.	.	.	.	.	.	.	4	10	3	2	9	.	.	.	.	.	.	.	18	.	8	.	54
Laroche	.	.	.	.	.	.	.	.	.	.	.	.	.	.	.	.	3	17	5	.	7	.	.	.	.	.	.	4	13	.	.	49
Joigny (C. M.)	.	.	.	.	.	.	.	.	.	.	.	.	.	.	3	7	10	3	.	4	.	.	.	.	.	.	.	29	.	1	.	56
St-Julien-du-Sault	.	.	.	.	.	.	.	.	.	.	.	.	.	.	.	1	11	6	.	5	.	.	.	.	.	.	5	13	.	3	1	45
St-Mards-en-Othe	.	.	.	.	.	.	.	.	.	.	.	.	.	.	.	.	.	3	5	.	4	8	.	.	.	.	.	12	.	2	.	35
Villemaur	.	.	.	.	.	.	.	.	.	.	.	.	.	.	.	.	3	6	10	5	10	.	.	.	.	.	.	10	.	.	.	45
Villeneuve-l'Arch	.	.	.	.	.	.	.	.	.	.	.	.	.	.	.	10	7	1	0	9	.	.	.	.	.	.	3	10	.	7	0	47
Cerisiers	.	.	.	.	.	.	.	.	.	.	.	.	.	.	0	7	20	7	.	14	.	.	.	.	.	.	4	16	0	.	.	68
St-Martin (Sens)	.	.	.	.	.	.	.	.	.	.	.	.	.	.	.	.	13	11	23	.	16	.	.	.	.	.	.	.	13	.	.	76
Bassin de la Seine supérieure.																																
Chanceaux	.	.	.	.	.	.	.	.	.	.	.	.	3	.	.	12	11	4	2	13	.	.	.	.	.	.	.	4	0	.	7	57
Vivey	.	.	.	.	.	.	.	.	.	.	.	.	.	5	.	6	5	7	1	.	8	.	.	.	.	.	.	.	4	0	.	36
Châtillon-s.-Seine	.	.	.	.	.	.	.	.	.	.	.	.	.	2	.	2	4	10	.	.	12	.	.	.	.	.	.	.	3	.	.	33
Vix	.	.	.	.	.	.	.	.	.	.	.	.	2	.	.	5	8	1	.	10	.	.	.	.	.	.	.	6	4	.	2	38
Laignes	.	.	.	.	.	.	.	.	.	.	.	.	2	.	.	2	3	7	.	6	2	.	.	.	.	.	.	7	.	.	4	33
Nicey	.	.	.	.	.	.	.	.	.	.	.	.	.	.	.	3	6	5	.	.	.	.	.	.	.	.	.	7	.	.	6	27
Brion-s.-Ource	.	.	.	.	.	.	.	.	.	.	.	.	.	2	.	3	1	11	.	.	11	.	.	.	.	.	.	.	3	.	.	31
Bar-s.-S. (Saillard)	.	.	.	.	.	.	.	.	.	.	.	.	.	.	.	1	6	17	2	1	12	.	.	.	.	.	.	.	5	.	1	45
La Ferté-s.-Aube	.	.	.	.	.	.	.	.	.	.	.	.	.	.	.	4	6	9	6	4	.	.	.	.	.	.	.	.	3	.	.	32
Bar-s.-Aube	.	.	.	.	.	.	.	.	.	.	.	.	.	.	.	1	4	8	5	7	5	.	.	.	.	.	.	.	12	.	.	42
Chaumesnil	.	.	.	.	.	.	.	.	.	.	.	.	.	.	.	.	2	11	3	11	10	.	.	.	.	.	.	.	4	.	1	42
Ceffonds	.	.	.	.	.	.	.	.	.	.	.	.	.	.	.	2	2	19	2	1	13	.	.	.	.	.	.	.	1	1	.	41
Epothémont	.	.	.	.	.	.	.	.	.	.	.	.	.	.	.	4	4	6	5	15	.	.	.	.	.	.	.	.	4	2	3	45
Margerie	.	.	.	.	.	.	.	.	.	.	.	.	.	.	.	5	8	6	1	2	3	.	.	.	.	.	.	.	9	.	.	33
Sézanne	.	.	.	.	.	.	.	.	.	.	.	.	.	.	.	7	7	10	1	2	3	.	.	.	.	.	.	.	8	.	.	37
Vendeuvre	.	.	.	.	.	.	.	.	.	.	.	.	.	.	.	.	2	13	7	6	11	.	.	.	.	.	.	.	3	.	.	42
Spoy	.	.	.	.	.	.	.	.	.	.	.	.	.	.	.	1	7	14	7	7	4	.	.	.	.	.	.	.	5	.	.	46
Barberey	.	.	.	.	.	.	.	.	.	.	.	.	.	.	.	.	2	8	7	.	13	.	.	.	.	.	.	.	10	.	.	40
Villacerf	.	.	.	.	.	.	.	.	.	.	.	.	.	.	.	.	14	10	5	.	9	.	.	.	.	.	.	.	9	.	.	47
Fay	.	.	.	.	.	.	.	.	.	.	.	.	.	.	.	15	1	7	2	.	7	.	.	.	.	.	.	3	21	0	0	57
Conflans-s.-Seine	.	.	.	.	.	.	.	.	.	.	.	.	.	.	.	4	4	8	3	.	2	.	.	.	.	.	.	1	18	.	1	41
Soligny	.	.	.	.	.	.	.	.	.	.	.	.	.	.	.	5	.	12	7	.	5	.	.	.	.	.	.	5	21	.	2	57
St-Maurice-aux-R.H.	.	.	.	.	.	.	.	.	.	.	.	.	.	.	6	5	10	1	.	9	.	.	.	.	.	.	3	20	.	0	1	55
Bassin de la Seine, entre Montereau et le confluent de l'Oise.																																
Courbeton	.	.	.	.	.	.	.	.	.	.	.	.	.	.	.	5	.	20	3	.	.	.	.	.	.	.	.	26	17	.	.	71
Fontainebleau	.	.	.	.	.	.	.	.	.	.	.	.	.	.	.	2	1	7	0	1	5	.	.	.	.	.	.	25	7	.	0	49
Melun (P. C.)	.	.	.	.	.	.	.	.	.	.	.	.	.	.	.	6	.	9	.	1	8	.	.	.	.	.	.	20	7	2	.	53
Paris (Passy)	.	.	.	.	.	.	.	.	.	.	.	.	.	.	.	25	4	4	1	1	2	.	.	.	.	.	2	4	1	.	1	45
Paris (Montm.)	.	.	.	.	.	.	.	.	.	.	.	.	.	.	.	30	2	3	1	5	.	.	.	.	.	.	4	5	0	0	0	51
Le Mesnil-St-Denis	.	.	.	.	.	.	.	.	.	.	.	.	.	.	.	36	2	2	4	.	.	.	.	.	.	.	1	1	5	.	1	52
Trappes	.	.	.	.	.	.	.	.	.	.	.	.	.	.	.	35	1	2	4	.	.	.	.	.	.	.	2	3	5	.	1	53
Saclay	.	.	.	.	.	.	.	.	.	.	.	.	.	.	16	20	7	2	1	1	.	.	.	.	.	.	3	2	2	.	.	54
Satory	.	.	.	.	.	.	.	.	.	.	.	.	.	.	.	29	4	2	2	.	.	.	.	.	.	.	2	3	8	.	0	52
Versailles (eaux)	.	.	.	.	.	.	.	.	.	.	.	.	.	.	.	31	10	1	0	.	.	.	.	.	.	.	2	6	3	.	.	54
Meudon	.	.	.	.	.	.	.	.	.	.	.	.	.	.	.	39	2	3	.	4	.	.	.	.	.	.	3	2	.	.	.	53

STATIONS.	1	2	3	4	5	6	7	8	9	10	11	12	13	14	15	16	17	18	19	20	21	22	23	24	25	26	27	28	29	30	31	TOTAL
Bassin de la Marne.																																
Langres (plateau)	.	.	.	.	.	.	.	.	.	.	.	.	.	4	.	6	2	12	7	5	8	.	.	.	.	.	.	.	6	.	.	50
Marac	.	.	.	.	.	.	.	.	.	.	.	.	.	2	.	5	6	11	4	2	19	.	.	.	.	.	.	.	2	.	.	51
Richebourg	4	.	.	.	.	.	.	.	.	.	.	.	.	2	.	4	17	12	9	6	9	.	.	.	.	.	.	.	6	.	.	70
Chaumont (E. N.)		.	.	.	.	.	.	.	.	.	.	.	0	.	0	13	7	12	2	2	4	.	.	.	.	.	.	1	2	0	5	51
Colombey	.	.	.	.	.	.	.	.	.	.	.	.	.	0	.	3	2	15	7	2	4	.	.	.	.	.	.	.	6	.	.	39
Andelot	.	.	.	.	.	.	.	.	.	.	.	.	.	.	.	1	13	16	11	4	3	.	.	.	.	.	.	.	2	0	.	49
Joinville	.	.	.	.	.	.	.	.	.	.	.	.	.	.	.	.	17	14	11	6	5	.	.	.	.	.	.	.	5	.	.	57
Saint-Bon	.	.	.	.	.	.	.	.	.	.	.	.	0	.	.	4	3	17	3	3	4	.	.	.	.	.	.	.	4	.	6	44
Vassy	.	.	.	.	.	.	.	.	.	.	.	.	.	.	.	7	4	13	8	3	14	1	.	.	.	.	.	.	4	2	.	57
St-Dizier (la Neuve)	.	.	.	.	.	.	.	.	.	.	.	.	.	.	.	4	6	28	.	10	.	.	.	.	.	.	.	3	.	.	1	52
Trampot	.	.	.	.	.	.	.	.	.	.	.	.	.	.	.	.	10	24	13	4	5	.	.	.	.	.	.	1	.	.	.	57
Demange-aux-Eaux	0	.	.	.	.	.	.	.	.	.	.	.	.	.	.	.	20	7	27	5	3	.	.	.	.	.	.	.	2	.	.	65
Bar-le-Duc (P. C.)	0	.	.	.	.	.	.	.	.	.	.	.	.	.	.	6	1	17	26	15	6	.	.	.	.	.	.	.	2	0	.	73
Vavray-le-Petit	.	.	.	.	.	.	.	.	.	.	.	.	.	.	.	7	16	16	8	5	4	.	.	.	.	.	.	.	4	2	0	62
Sermaize	.	.	.	.	.	.	.	.	.	.	.	.	.	.	.	8	.	30	5	.	3	.	.	.	.	.	.	.	2	3	.	51
Thiéblemont (P. C.)	.	.	.	.	.	.	.	.	.	.	.	.	.	.	.	.	3	22	6	.	.	.	.	.	.	.	.	.	1	.	.	32
Vitry-le-François	.	.	.	.	.	.	.	.	.	.	.	.	.	.	.	3	10	16	.	3	.	.	.	.	.	.	.	4	.	.	.	36
Moivre	.	.	.	.	.	.	.	.	.	.	.	.	.	.	.	.	5	10	26	.	8	.	.	.	.	.	.	.	6	5	.	60
Châlons (E. N.)	.	.	.	.	.	.	.	.	.	.	.	1	.	.	.	7	6	7	10	1	.	.	.	.	.	.	.	.	4	.	.	36
Sommesous	.	.	.	.	.	.	.	.	.	.	.	.	.	.	.	6	2	7	1	6	.	.	.	.	.	.	.	4	3	1	.	30
Épernay	.	.	.	.	.	.	.	.	.	.	.	.	.	.	.	7	15	12	2	0	1	.	.	.	.	.	.	.	10	.	.	48
Montmort	.	.	.	.	.	.	.	.	.	.	.	.	.	.	.	5	8	15	4	2	1	.	.	.	.	.	.	.	18	.	0	53
Montmirail	.	.	.	.	.	.	.	.	.	.	.	.	.	.	.	7	6	9	.	.	7	.	.	.	.	.	.	8	.	3	4	44
La Ferté-s.-J. (Biez)	.	.	.	.	.	.	.	.	.	.	.	.	.	.	.	14	29	12	5	0	.	.	.	.	.	.	.	17	21	.	0	99
Meaux (P. C.)	.	.	.	.	.	.	.	.	.	.	.	.	.	.	.	.	29	16	.	2	.	.	.	.	.	.	.	5	11	.	.	63
Touquin	.	.	.	.	.	.	.	.	.	.	.	.	.	.	.	.	7	5	6	3	.	.	.	.	.	.	.	.	29	7	.	58
Parc St-Maur (Obs^{re})	.	.	.	.	.	.	.	.	.	.	.	.	.	.	.	31	3	24	2	.	1	.	.	.	.	.	9	7	11	.	1	89
Bassin de l'Aisne.																																
St-Mard-s.-le-Mont	.	.	.	.	.	.	.	.	.	.	.	.	.	.	.	3	3	19	13	9	4	.	.	.	.	.	.	7	.	.	0	58
Charmontois	.	.	.	.	.	.	.	.	.	.	.	0	.	.	.	8	14	12	10	1	.	.	.	.	.	.	.	.	5	.	.	50
Ste-Menehould (P. C.)	.	.	.	.	.	.	.	.	.	.	.	.	.	.	.	4	23	10	6	9	3	.	.	.	.	.	.	9	1	.	.	65
Côte de Biesmes	.	.	.	.	.	.	.	.	.	.	.	.	.	.	11	17	15	6	4	.	.	.	.	.	.	.	.	3	1	1	2	60
Grandpré	.	.	.	.	.	.	.	.	.	.	.	.	.	.	.	24	6	5	10	.	.	.	.	.	.	.	.	8	.	.	2	56
Vouziers	.	.	.	.	.	.	.	.	.	.	.	.	.	.	.	.	12	4	7	.	.	.	.	.	.	.	.	.	5	.	.	29
Signy-l'Abbaye	.	.	.	.	.	.	.	.	.	.	.	.	.	.	.	.	10	17	.	.	.	.	.	.	.	.	.	.	12	0	2	41
Remaucourt	.	.	.	.	.	.	.	.	.	.	.	.	.	.	.	13	.	11	2	.	1	.	.	.	.	.	.	1	22	.	2	53
Nanteuil	.	.	.	.	.	.	.	.	.	.	.	.	.	2	.	11	.	5	7	2	.	.	.	.	.	.	.	.	13	.	.	40
Berry-au-Bac	.	.	.	.	.	.	.	.	.	.	.	.	.	.	.	12	10	8	4	2	.	.	.	.	.	.	.	8	12	.	.	55
Courtisols	.	.	.	.	.	.	.	.	.	.	.	.	.	.	.	.	18	15	7	.	2	.	.	.	.	.	.	5	.	.	.	47
La Croix-en-Champ	.	.	.	.	.	.	.	.	.	.	.	.	.	.	.	.	16	10	7	3	.	.	.	.	.	.	.	.	5	.	2	43
Suippes	.	.	.	.	.	.	.	.	.	.	.	.	.	.	.	3	28	8	8	.	.	.	.	.	.	.	.	.	3	.	.	50
Reims (P. C.)	.	.	.	.	.	.	.	.	.	.	.	.	.	.	.	5	4	13	1	.	.	.	.	.	.	.	.	.	16	3	1	43
Fismes	.	.	.	.	.	.	.	.	.	.	.	.	.	.	.	12	10	7	8	1	.	.	.	.	.	.	.	22	10	1	0	72
Vauxrot (Soissons)	.	.	.	.	.	.	.	.	.	.	.	.	.	.	.	4	8	7	10	3	.	.	.	.	.	.	.	13	23	.	.	68
Bassin de l'Oise.																																
Aouste	.	.	.	.	.	.	.	.	.	.	.	.	.	.	.	.	10	4	7	4	.	.	.	.	.	.	.	3	7	5	4	44
Hirson	2	.	.	.	.	.	.	.	.	.	.	.	.	.	.	.	10	17	2	.	3	.	.	.	.	.	.	7	13	.	.	54

STATIONS.	1	2	3	4	5	6	7	8	9	10	11	12	13	14	15	16	17	18	19	20	21	22	23	24	25	26	27	28	29	30	31	TOTAL.
Bassin de l'Oise (suite).																																
Montcornet	.	.	.	.	.	.	.	.	.	.	.	.	.	.	.	8	5	23	.	2	.	.	.	.	.	.	.	11	19	.	2	70
Laon (P. C.)	.	.	.	.	.	.	.	.	.	.	.	.	.	5	9	1	1	10	9	2	.	.	.	.	.	.	16	.	15	0	0	69
Lassigny	.	.	.	.	.	.	.	.	.	.	.	.	.	.	.	.	2	.	5	2	.	.	.	.	.	.	2	4	.	1	6	22
Venette	.	.	.	.	.	.	.	.	.	.	.	.	.	.	.	4	3	10	.	.	.	.	.	.	.	.	.	9	6	.	4	37
Maignelay	.	.	.	.	.	.	.	.	.	.	.	.	.	.	5	5	1	.	2	2	.	.	.	.	.	.	4	12	2	0	2	35
Grandvilliers	.	.	.	.	.	.	.	.	.	.	.	.	.	.	.	11	.	.	.	7	.	.	.	.	.	.	.	.	5	.	.	23
Lihus	.	.	.	.	.	.	.	.	.	.	.	.	.	.	.	8	.	4	0	2	.	.	.	.	.	.	.	1	1	1	.	17
Beauvais (E. N.)	.	.	.	.	.	.	.	.	.	.	.	.	.	.	.	8	8	4	.	1	.	.	.	.	.	.	1	.	9	.	1	32
Noailles	.	.	.	.	.	.	.	.	.	.	.	.	.	.	.	10	5	14	.	5	.	.	.	.	.	.	.	2	29	.	1	66
Bresles	.	.	.	.	.	.	.	.	.	.	.	.	.	.	.	6	1	2	2	3	.	.	.	.	.	.	.	.	.	.	0	14
Senlis	.	.	.	.	.	.	.	.	.	.	.	.	.	.	.	.	12	7	1	10	3	.	.	.	.	.	2	5	12	3	2	57
Louvres	.	.	.	.	.	.	.	.	.	.	.	.	.	.	.	20	11	12	2	.	.	.	.	.	.	.	5	4	14	.	.	69
Pontoise	.	.	.	.	.	.	.	.	.	.	.	.	.	.	.	21	2	.	2	2	.	.	.	.	.	.	1	.	2	.	.	31
Bassin du Loing.																																
Moutiers	.	.	.	.	.	.	.	.	.	.	.	.	.	.	.	2	3	11	2	2	9	.	.	.	.	.	.	4	11	.	.	44
Champoulet	.	.	.	.	.	.	.	.	.	.	.	.	.	.	.	8	.	7	7	2	5	.	.	.	.	.	.	3	9	.	2	43
Rogny (P. C.)	.	.	.	.	.	.	.	.	.	.	.	.	.	.	.	2	1	4	1	5	6	.	.	.	.	.	.	6	24	1	1	51
Tannerre	.	.	.	.	.	.	.	.	.	.	.	.	.	.	1	7	20	6	4	7	.	.	.	.	.	.	6	16	.	.	.	67
Combreux	.	.	.	.	.	.	.	.	.	.	.	.	.	.	.	3	1	13	0	3	7	.	.	.	.	.	.	40	7	0	2	77
Courpalet	.	.	.	.	.	.	.	.	.	.	.	.	.	.	.	.	6	3	.	5	10	.	.	.	.	.	.	21	13	.	.	58
Charny	.	.	.	.	.	.	.	.	.	.	.	.	.	.	.	.	13	10	2	8	.	.	.	.	.	.	4	19	3	0	.	59
Château-Renard	.	.	.	.	.	.	.	.	.	.	.	.	.	.	.	1	3	.	7	.	13	.	.	.	.	.	.	.	25	.	2	51
Savigny	.	.	.	.	.	.	.	.	.	.	.	.	.	.	1	15	10	7	.	.	.	.	.	.	.	.	6	14	.	.	.	53
Nemours	.	.	.	.	.	.	.	.	.	.	.	.	.	.	.	.	1	19	.	.	6	.	.	.	.	.	.	27	5	1	.	59
Région de la Beauce et bassin de l'Eure.																																
Pithiviers	.	.	.	.	.	.	.	.	.	.	.	.	.	.	.	.	.	9	.	29	.	.	.	.	.	.	.	38	18	.	.	94
Malesherbes	.	.	.	.	.	.	.	.	.	.	.	.	.	.	.	3	.	12	.	.	21	.	.	.	.	.	.	32	6	.	.	74
Étampes	.	.	.	.	.	.	.	.	.	.	.	.	.	.	.	13	.	16	.	3	3	.	.	.	.	.	13	6	.	.	.	54
Dourdan	.	.	.	.	.	.	.	.	.	.	.	.	.	.	.	25	1	34	1	.	1	.	.	.	.	.	1	5	3	.	1	72
La Loupe	.	.	.	.	.	.	.	.	.	.	.	.	.	.	.	5	1	9	1	0	3	.	.	.	.	.	.	2	4	1	2	28
Courville	.	.	.	.	.	.	.	.	.	.	.	.	.	.	.	9	1	4	.	.	5	.	.	.	.	.	.	2	5	.	2	28
Nogent-le-Roi	.	.	.	.	.	.	.	.	.	.	.	.	.	.	.	17	.	6	4	1	2	.	.	.	.	.	.	5	5	.	1	41
Rambouillet	.	.	.	.	.	.	.	.	.	.	.	.	.	.	.	33	5	8	3	.	.	.	.	.	.	.	.	10	5	3	1	68
Le Perray	.	.	.	.	.	.	.	.	.	.	.	.	.	.	.	43	3	2	1	2	1	.	.	.	.	.	2	1	4	.	1	60
Fᵗ de Bonsmoulins	.	.	.	.	.	.	.	.	.	.	.	.	.	.	.	.	.	9	1	2	2	.	.	.	.	.	.	4	4	2	3	27
Forêt du Perche	.	.	.	.	.	.	.	.	.	.	.	.	.	.	1	3	11	.	3	5	.	.	.	.	.	.	6	2	2	2	1	36
Senonches	.	.	.	.	.	.	.	.	.	.	.	.	.	.	.	6	.	19	.	6	6	.	.	.	.	.	.	6	1	1	1	46
Brézolles	.	.	.	.	.	.	.	.	.	.	.	.	.	.	.	5	.	19	0	4	1	.	.	.	.	.	.	7	1	.	1	38
Dreux	.	.	.	.	.	.	.	.	.	.	.	.	.	.	.	6	7	5	2	16	.	.	.	.	.	.	1	6	.	.	.	43
Saint-André	.	.	.	.	.	.	.	.	.	.	.	.	.	.	.	.	.	9	1	.	1	.	.	.	.	.	.	7	.	.	.	18
Pacy-sur-Eure	.	.	.	.	.	.	.	.	.	.	.	.	.	.	.	.	.	10	.	.	.	6	.	.	.	.	.	.	.	.	.	16
Bassin de la Seine inférieure, au-dessous du confluent de l'Oise.																																
Laigle	.	.	.	.	.	.	.	.	.	.	.	.	.	.	.	3	10	.	.	4	2	.	.	.	.	.	.	5	6	1	2	33
Rugles	.	.	.	.	.	.	.	.	.	.	.	.	.	.	.	.	2	4	1	5	2	.	.	.	.	.	.	6	4	1	2	27
Neubourg	.	.	.	.	.	.	.	.	.	.	.	.	.	.	.	.	.	10	2	4	.	.	.	.	.	.	.	11	4	1	.	31

STATIONS.	1	2	3	4	5	6	7	8	9	10	11	12	13	14	15	16	17	18	19	20	21	22	23	24	25	26	27	28	29	30	31	TOTAL.
Bassin de la Seine inférieure, au-dessous du confluent de l'Oise (suite).																																
Gournay															4	4	5	4	2								5	5	4	3	1	37
Saint-Just																8	25			1	6						20				1	60
Forges																6	10	3								1	5	21	4	2		52
Buchy																9*	9	4									8	29	3	1	4	67
Elbeuf																5	26	1									11	26	1			70
Rouen (île Lacroix)																16	40	1	5									27				89
Yvetot														0		17	19	5	5								6	7	6	4	3	72
La Hève (sémaph.)																19	15	3			8							9	1	5		60
Sanvic (le Havre)																45	3			3							2	14	4	4	1	76
BASSINS ENTRE LA SEINE ET LA POINTE DE BRETAGNE.																																
Bassins de la Touque, de la Dive, de l'Orne, de la Vire et de la Douve.																																
Gacé																	4	8	2	6	6							5	1	5	1	39
Lisieux															2	4	11	2	6	5							3	3	1	2	4	43
Pont-l'Évêque																8	6	27		10							1	12	1	2	4	72
Trouville																11	19	13	0								0	23	1	0	2	69
St-Ouen-le-Pin																5	12	2	3	5							1	3	1	0	3	35
Champ-Haut																		14			7							7	1	4	3	36
Sées																	0	5	5	1	2							6	1	2	2	24
Argentan																1	0	5	1	1	1						5		0		1	15
Flers														1	2	4	4	2		3								6	3	6	3	34
Lénault																	25	1		1		3	5		2	3	10	2	1	4	1	58
Pierrefitte																3	1	8		7	0									2	8	29
Ste-Honorine-du-F.																11	1	4		0	2						1	18	3	0	5	45
Caen (P. C.)															12	2	18	0	1	0							11		1		0	45
Ouistreham															16	8		5	3								3	14	1	1	1	53
Ver																11	1		5	2	18						2	10	1	7		57
Bény-Bocage															1	7	4	3	1								1	5	10	10	10	52
Trévières																7	8	5	4							2	5	16		3	13	66
Isigny																8	9	6	2	8							6	14	32	4	4	94
Ste-Marie-du-Mont						0										12	1	15	1	1	2			0		0	1	5	5	8	8	59
Cherbourg																6	4	1			1							2	7	10	16	47
La Hague																3	12	1		2									9	7	10	44
Bassins entre le cap de la Hague et la Pointe de Bretagne.																																
Landivy																0	4	18	0	5	4							18		2	4	55
Louvigné-du-Désert																7	10	22	7	4							4	9			12	74
Fougères																5	7	27	4	5							4	6	6	2	5	71
St-Marc-s-Couesnon																13	1	14	3	5				0			5	3	3	1	3	50
Sens-de-Bretagne																10	4	19		5							6	3	4		8	59
Bazouges																14	4	5	3	4							7	2	4	2	7	55
Antrain																8	11	14		2							9	11	3	3	8	70
Trans																15	14	15	1	6							6	6	3	1	8	74
Bécherel																16	3	2									12	5	4		5	62
Hédé																13	8	2	1	0							7	3	2		8	44
Saint-Domineuc																13	4	4	1	2							9	3	2	0	4	43
Dol																14	14	7	7	3							11	3			3	64
St Jouan-des-Guérets																9	10		1	7						0	5	1	3		4	41

STATIONS.	1	2	3	4	5	6	7	8	9	10	11	12	13	14	15	16	17	18	19	20	21	22	23	24	25	26	27	28	29	30	31	TOTAL
Bassins entre le cap de la Hague et la Pointe de Bretagne (suite).																																
St-Méloir des Ondes	.	.	.	.	.	.	.	.	.	.	.	.	.	.	.	11	7	2	4	2	.	.	.	.	.	.	14	1	1	.	3	45
Saint-Servan	.	.	.	.	.	.	.	.	.	.	.	.	.	.	.	10	21	2	9	3	0	.	.	.	.	0	6	0	1	0	3	56
VERSANT DE L'OCÉAN.																																
PETITS BASSINS DU SUD DE LA BRETAGNE.																																
Pte Saint-Mathieu	.	.	.	.	.	.	.	.	.	.	.	.	.	.	.	1	3	.	.	5	.	.	.	.	.	.	6	.	6	2	9	32
Brest (Obsre)	.	.	.	.	.	.	.	.	.	.	.	.	.	.	.	2	.	.	6	1	.	.	.	.	.	5	.	3	2	11	0	30
Goarem-Liziard	.	.	.	.	.	.	.	20	.	.	.	.	.	.	.	1	.	1	.	.	7	.	.	.	.	.	2	.	5	4	13	59
Carhaix	.	.	.	.	.	.	.	.	.	.	.	.	.	.	5	1	1	.	.	3	.	.	.	.	.	3	.	2	4	9	.	31
La Feuillée	.	.	.	.	.	.	.	.	.	.	.	.	.	.	.	.	5	.	.	1	.	.	.	.	.	.	3	.	16	8	11	47
Reuniou	.	.	.	.	.	.	.	.	.	.	.	.	.	.	.	.	.	1	.	.	2	.	.	.	.	.	1	1	25	8	13	57
Pénity	.	.	.	.	.	.	.	.	.	.	.	.	.	.	.	3	3	.	.	7	.	.	.	.	.	1	.	8	5	2	8	37
Châteaulin	.	.	.	.	.	.	.	.	.	.	.	.	.	.	.	5	.	.	.	8	.	.	.	.	.	.	9	.	13	1	6	42
Gourin	.	.	.	.	.	.	.	.	.	.	.	.	.	.	.	7	1	2	.	2	.	.	.	.	.	.	3	.	21	2	9	47
Glomel	.	.	.	.	.	.	.	.	.	.	.	.	.	.	.	6	.	4	.	.	2	.	.	.	.	.	1	.	1	7	9	33
Corlay	.	.	.	.	.	.	.	.	.	.	.	.	.	.	.	7	.	2	.	5	.	.	.	.	.	2	1	.	5	6	1	29
Gouarec	.	.	.	.	.	.	.	.	.	.	.	.	.	.	.	8	1	2	.	2	1	.	.	.	.	.	3	.	6	5	3	31
Pontivy	.	.	.	.	.	.	.	.	.	.	.	.	.	.	.	.	8	3	1	3	1	.	.	.	.	.	1	3	3	2	6	34
Le Cosquer	.	.	.	.	.	.	.	.	.	.	.	.	.	.	3	4	9	.	4	0	.	.	.	.	.	1	3	1	9	8	3	45
Locminé	.	.	.	.	.	.	.	.	.	.	.	.	.	.	18	5	4	.	2	0	.	.	.	.	.	9	.	.	24	.	.	62
Plouay	.	.	.	.	.	.	.	.	.	.	.	.	.	.	.	2	.	.	.	.	.	.	.	.	.	.	2	2	2	4	1	13
Hennebont	.	.	.	.	.	.	.	.	.	.	.	.	.	.	.	9	2	3	.	.	.	.	.	.	.	.	2	1	1	4	5	30
Le Lézardeau	.	.	.	.	.	.	.	.	.	.	.	.	.	.	7	1	1	.	.	2	.	.	.	.	1	3	1	3	5	8	1	39
Lorient (Obsre)	.	.	.	.	.	.	.	.	.	.	.	.	.	.	9	7	3	.	.	1	.	.	.	.	.	2	2	2	5	7	6	44
Le Grognon (Groix)	.	.	.	.	.	.	.	.	.	.	.	.	.	.	.	.	5	4	.	.	.	.	.	.	.	.	2	2	2	4	24	43
Auray	.	.	.	.	11	.	.	.	.	.	.	.	.	.	4	.	.	.	.	.	.	.	.	.	.	.	16	.	.	8	7	46
Vannes	.	.	.	.	.	.	.	.	.	.	.	.	.	.	.	5	10	.	.	.	.	.	.	.	.	.	12	4	6	.	4	41
Palais (Belle-Ile)	.	.	.	.	.	.	.	.	.	.	.	.	.	.	.	7	8	3	.	.	1	.	.	.	.	.	14	1	7	2	3	46
Er-Hastellic (id.)	.	.	.	.	.	.	.	.	.	.	.	.	.	.	.	8	3	4	.	.	1	.	.	.	.	.	5	4	3	4	1	33
BASSIN DE LA VILAINE.																																
Erbrée	.	.	.	.	.	.	.	.	.	.	.	.	.	.	.	4	9	9	.	5	.	.	.	.	.	.	2	1	2	0	4	36
Vitré	.	.	.	.	.	.	.	.	.	.	.	.	.	.	.	4	11	9	.	8	.	.	.	.	.	.	3	12	5	2	5	59
St-Christophe-d.-B.	.	.	.	.	.	.	.	.	.	.	.	.	.	.	.	3	7	13	1	8	0	.	.	.	.	.	5	4	3	1	7	52
Châteaubourg	.	.	.	.	.	.	.	.	.	.	.	.	.	.	.	4	4	2	0	7	.	.	.	.	.	.	7	1	2	2	4	34
Le Boulet	.	.	.	.	.	.	.	.	.	.	.	.	.	.	.	10	10	3	3	.	.	.	.	.	.	.	8	.	4	.	7	45
Rennes (P. C.)	.	.	.	.	.	.	.	.	.	.	.	.	.	.	.	15	5	1	.	1	.	.	.	.	.	.	6	1	5	3	4	41
Saint-Méen	.	.	.	.	.	.	.	.	.	.	.	.	.	.	.	13	0	2	.	.	.	.	.	.	0	.	15	4	2	0	5	42
Montauban	.	.	.	.	.	.	.	.	.	.	.	.	.	.	.	16	4	6	.	1	.	.	.	.	.	.	9	0	1	2	5	44
Montfort	.	.	.	.	.	.	.	.	.	.	.	.	.	.	.	14	1	7	.	2	.	.	.	.	.	.	14	17	.	7	4	65
La Guerche	.	.	.	.	1	.	.	.	.	.	.	.	.	.	.	4	14	1	.	8	.	.	.	.	.	.	2	1	1	1	1	33
St-Jacques-de-la-L.	.	.	.	.	.	.	.	.	.	.	.	.	.	.	.	11	6	2	.	.	2	.	.	.	.	.	7	.	6	.	3	37
Martigné-Ferchaud	.	.	.	.	1	.	.	.	.	.	.	.	.	.	.	5	5	.	7	16	.	.	.	.	1	.	.	1	5	2	4	46
Bain	.	.	.	.	.	.	.	.	.	.	.	.	.	.	.	7	15	.	.	10	.	.	.	.	.	.	5	.	10	2	3	51
Guipry-Messac	.	.	.	.	.	.	.	.	.	.	.	.	.	.	.	6	9	0	.	8	.	.	.	.	.	.	6	0	11	2	2	44
Pléhan	.	.	.	.	.	.	.	.	.	.	.	.	.	.	.	13	6	.	.	1	.	.	.	.	.	.	12	4	7	1	6	52
Plouguenast	.	.	.	.	.	.	.	.	.	.	.	.	.	.	.	5	.	1	.	1	.	.	.	.	.	.	5	.	2	2	5	21

STATIONS.	1	2	3	4	5	6	7	8	9	10	11	12	13	14	15	16	17	18	19	20	21	22	23	24	25	26	27	28	29	30	31	TOTAL.
BASSIN DE LA VILAINE (suite).																																
Merdrignac	.	.	.	.	.	.	.	.	.	.	.	.	.	.	.	.	16	.	8	4	2	.	.	.	.	.	8	3	.	6	5	52
Rohan	.	.	.	.	.	.	.	.	.	.	.	.	.	.	.	10	2	5	.	11	.	.	.	.	.	.	4	.	1	5	6	44
Josselin	.	.	.	.	.	.	.	.	.	.	.	.	.	.	.	11	6	.	2	12	.	.	.	.	.	.	20	2	7	.	5	65
Busméléac	.	.	.	.	.	.	.	.	.	.	.	.	.	.	.	5	.	1	.	.	.	1	.	.	.	.	2	.	5	.	5	19
Ploërmel	.	.	.	.	.	.	.	.	.	.	.	.	.	.	16	2	4	.	11	1	.	.	.	.	.	1	12	.	4	3	2	56
Malestroit	.	.	.	.	.	.	.	.	.	.	.	.	.	.	5	12	4	.	4	.	.	.	.	.	.	1	9	.	4	3	5	47
Redon	.	.	.	.	.	.	.	.	.	.	.	.	.	.	.	19	18	.	.	4	.	.	.	.	.	.	.	.	15	2	3	60
Melneut	.	.	.	.	.	.	.	.	.	.	.	.	.	.	.	9	1	7	.	1	3	.	.	.	.	.	4	0	1	9	2	37
La Roche-Bernard	.	.	.	.	.	.	.	.	.	.	.	.	.	.	2	4	10	.	.	5	.	.	.	.	1	5	.	3	3	3	.	36
Pte de Piriac (Sém.)	.	.	.	.	.	.	.	.	.	.	.	.	.	.	.	4	5	.	.	2	.	.	.	.	.	1	2	.	.	3	3	20
BASSIN DE LA LOIRE.																																
Bassin de la Loire supérieure.																																
Saint-Paulien	.	.	.	.	.	.	.	.	.	.	.	.	.	8	.	2	2	6	.	12	.	.	.	.	1	.	.	2	.	.	.	33
Tence	.	.	.	.	.	.	.	.	.	.	.	.	10	15	.	.	.	4	3	9	.	.	.	.	.	.	.	17	.	.	7	65
Bas-en-Basset	.	.	.	.	.	.	.	.	.	.	.	.	27	8	.	.	6	13	.	.	.	.	.	.	.	.	.	.	.	.	.	55
Le Pilat	.	.	.	.	.	.	2	.	.	.	.	.	0	.	.	12	2	4	1	1	.	.	.	2	.	.	.	20	.	.	15	59
La République	13	2	.	.	.	.	.	.	.	.	.	.	0	25	5	3	1	26	6	5	.	.	.	.	.	.	.	.	4	.	3	93
Les Creuses	11	.	.	.	.	.	.	.	.	.	.	.	.	28	.	.	11	14	5	.	25	.	.	.	.	.	.	.	15	.	.	109
Rochetaillée	8	.	.	.	.	.	.	.	.	.	.	.	.	39	.	.	17	9	2	.	18	.	.	.	.	.	.	.	16	.	.	109
Saint-Etienne	28	.	.	.	.	.	.	.	.	.	.	.	.	34	.	37	.	2	4	6	.	.	.	.	.	.	.	.	18	.	.	129
Fortunières	.	.	.	.	.	.	.	.	.	.	.	.	89	.	7	6	4	7	.	8	.	.	.	.	.	.	.	.	13	.	.	134
Montbrison (P.C.)	.	.	.	.	.	.	.	.	.	.	.	.	21	.	.	.	8	.	.	.	4	.	.	.	8	.	.	12	.	.	.	53
Noirétable	.	.	.	.	.	.	.	.	.	.	.	.	26	.	14	.	16	7	.	13	.	.	.	.	.	.	.	12	.	.	.	88
St-Romain-d'Urfé	.	.	.	.	.	.	.	.	.	.	.	.	19	.	.	27	5	14	0	9	5	.	.	.	1	.	.	.	5	.	.	85
Feurs	.	.	.	.	.	.	.	.	2	.	.	.	24	.	.	.	9	5	.	5	6	.	.	.	6	.	.	.	12	.	.	69
Panissières	.	.	.	.	.	.	.	.	.	.	.	.	34	.	.	.	.	.	.	19	14	9	.	.	27	.	.	15	.	.	.	118
Fourneaux	.	.	.	.	.	.	.	.	.	.	.	.	16	.	.	11	3	5	3	17	.	.	.	.	.	.	.	16	.	.	.	71
Montagny	.	.	.	.	.	.	.	.	.	.	.	.	22	2	.	36	3	9	.	8	7	.	.	.	.	.	.	.	18	.	.	105
St-Just-la-Penduc	.	.	.	.	.	.	.	.	.	.	.	.	27	.	.	9	.	8	4	.	14	.	.	.	.	.	.	.	19	.	4	83
Roanne	.	.	.	.	.	.	.	.	.	.	.	.	.	14	.	25	.	7	3	6	8	1	.	.	.	.	.	.	15	.	.	79
Lapacaudière	.	.	.	.	.	.	.	.	.	.	.	.	6	.	.	31	6	19	.	12	.	.	.	.	.	3	.	.	.	.	.	77
Saint-Eusèbe	.	.	.	.	.	.	.	.	.	.	.	.	24	9	.	13	10	4	.	10	5	.	.	.	.	.	.	.	4	.	.	79
Le Creusot	.	.	.	.	.	.	.	.	.	.	.	.	26	22	.	13	2	3	2	15	2	.	.	.	.	.	.	1	2	.	.	89
Arnay-le-Duc	.	.	.	.	.	.	.	.	.	.	.	.	11	18	.	8	3	8	3	8	2	.	.	.	.	.	.	2	2	.	1	66
Autun (P. C.)	.	.	.	.	.	.	.	.	.	.	.	.	.	37	.	9	5	8	2	7	8	.	.	.	.	.	.	.	4	1	.	89
Digoin	.	.	.	.	.	.	.	.	.	.	.	.	.	63	.	11	.	11	10	16	6	.	.	.	.	.	.	.	13	.	.	130
L'Assise	.	.	.	.	.	.	.	.	.	.	.	.	.	10	.	12	14	20	.	14	.	.	.	.	.	.	.	.	4	.	.	74
Saint-Clément	5	.	.	.	.	.	.	.	.	.	.	.	.	17	6	11	4	8	10	16	13	.	.	.	.	.	.	.	7	.	.	97
Saint-Étienne	.	.	.	.	.	.	.	.	.	.	.	.	37	.	.	10	2	7	2	9	.	.	.	.	.	.	.	13	.	.	1	85
Pierrefitte	.	.	.	.	.	.	.	.	.	.	.	.	.	27	14	7	.	.	10	14	2	.	.	.	.	.	.	1	3	.	.	78
Dompierre	.	.	.	.	.	.	.	.	.	.	.	.	.	27	.	12	1	7	5	17	7	.	.	.	.	.	.	1	10	.	.	87
Beaulon	.	.	.	.	.	.	.	.	.	.	.	.	.	17	12	6	.	.	12	8	2	.	.	.	.	.	.	4	16	.	.	77
Luzy (P. C.)	.	.	.	.	.	.	.	.	.	.	.	.	.	22	.	12	.	10	5	5	15	.	.	.	.	.	.	.	13	.	.	82
Châtillon-en-B	.	.	.	.	.	.	.	.	.	.	.	.	.	8	.	.	23	9	.	12	8	.	.	.	.	.	.	.	8	.	.	68
Decize	.	.	.	.	.	.	.	.	.	.	.	.	.	2	.	12	.	10	15	13	6	.	.	.	.	.	.	.	.	.	.	57
Prémery	.	.	.	.	.	.	.	.	.	.	.	.	.	.	.	6	.	11	6	8	8	.	.	.	.	.	.	5	20	.	2	66

STATIONS.	1	2	3	4	5	6	7	8	9	10	11	12	13	14	15	16	17	18	19	20	21	22	23	24	25	26	27	28	29	30	31	TOTAL.
Bassin de l'Allier.																																
Châteauneuf	11	.	.	.	.	.	.	.	.	.	.	.	52	.	.	.	1	2	2	13	.	.	.	.	4	.	.	6	12	.	.	103
Langogne	7	.	.	.	.	.	.	.	.	.	.	.	.	58	.	.	.	3	1	.	8	.	.	.	2	8	.	.	20	.	.	107
Chapeauroux	.	.	.	.	.	.	.	.	.	.	.	.	.	44	.	.	.	5	.	.	10	.	.	.	.	.	.	21	.	.	.	80
Grandrieu	.	.	.	.	.	.	.	.	.	.	.	.	.	47	.	.	0	10	2	2	5	.	.	.	1	.	.	.	20	.	.	87
Saugues	.	.	.	.	.	.	.	.	.	.	.	.	6	.	.	8	5	3	.	4	3	.	.	.	.	.	.	7	.	.	.	36
Langeac	.	.	.	.	.	.	.	.	.	.	.	.	.	8	.	15	.	10	2	8	.	.	.	.	.	.	.	30	.	.	.	73
Murat	.	.	.	.	.	.	.	.	.	.	.	.	2	6	12	2	7	17	3	7	2	.	.	.	25	.	.	30	.	.	.	113
Massiac	.	.	.	.	.	.	.	.	.	.	.	.	22	.	.	5	.	.	6	10	.	.	.	.	.	.	.	20	.	.	.	63
Brioude	.	.	.	.	.	.	.	.	.	.	.	.	.	4	.	17	.	7	6	1	25	.	.	.	.	.	.	.	25	.	.	85
Besse	.	.	.	.	.	.	.	.	.	.	.	.	.	.	10	6	2	30	15	30	15	.	.	.	.	8	.	5	15	.	.	136
Ambert	5	.	.	.	.	.	.	.	.	.	.	.	5	.	2	8	.	10	4	5	24	2	.	.	.	.	.	.	14	.	.	79
Thiers (P. C.)	26	.	.	.	.	.	.	.	.	.	.	.	.	25	.	19	1	9	7	6	9	.	.	.	.	.	.	.	16	.	0	118
Puy-de-Dôme (Obs.)	2	.	.	.	.	.	.	.	.	.	.	.	1	34	.	23	8	15	7	22	28	0	.	.	.	15	.	0	19	0	.	175
Clermont (Obs^re)	2	.	.	.	.	.	.	.	.	.	.	.	1	11	.	12	2	11	1	12	8	.	.	.	.	1	.	5	13	.	.	79
Pontgibaud	.	.	.	.	.	.	.	.	.	.	.	.	.	24	1	5	22	13	2	1	22	.	.	.	.	.	.	2	32	.	.	124
Vichy	.	.	.	.	.	.	.	.	.	.	.	.	.	26	.	8	4	15	2	15	3	.	.	.	.	.	.	.	16	.	.	89
Ébreuil	.	.	.	.	.	.	.	.	.	.	.	.	.	6	.	13	2	10	11	13	3	.	.	.	.	.	.	.	16	.	.	74
Bessay	.	.	.	.	.	.	.	.	.	.	.	.	.	13	.	16	5	3	4	17	5	.	.	.	.	.	.	.	16	.	.	79
Moulins (P. C.)	.	.	.	.	.	.	.	.	.	.	.	.	.	9	.	9	.	.	2	19	3	.	.	.	.	.	.	2	9	.	.	53
Baleine	.	.	.	.	.	.	.	.	.	.	.	.	7	.	13	2	.	14	4	25	.	.	.	.	.	.	.	27	.	.	.	92
Bassin du Cher.																																
Auzances	.	.	.	.	.	.	.	.	.	.	.	.	.	9	.	10	.	21	3	17	6	.	.	.	.	.	.	1	24	0	0	91
Pionsat	.	.	.	.	.	.	.	.	.	.	.	.	.	15	.	13	8	11	2	11	7	.	.	.	.	.	.	.	19	.	.	87
Chénérailles	.	.	.	.	.	.	.	.	.	.	.	.	.	3	.	27	3	20	2	15	3	.	.	.	.	.	.	14	37	.	.	124
Chambon	.	.	.	.	.	.	.	.	.	.	.	.	.	.	1	14	14	2	11	6	.	.	.	.	.	.	3	0	.	.	.	51
Montluçon	.	.	.	.	.	.	.	.	.	.	.	.	.	6	.	12	6	11	.	23	2	.	.	.	.	.	.	47	.	.	.	107
Préveranges	.	.	.	.	.	.	.	.	.	.	.	.	.	16	.	9	4	5	8	15	13	.	.	.	.	.	.	30	65	.	.	164
Saulzais	.	.	.	.	.	.	.	.	.	.	.	.	.	11	.	8	.	11	10	24	11	.	.	.	.	.	.	11	54	.	.	139
Hérisson	.	.	.	.	.	.	.	.	.	.	.	.	10	.	10	.	10	4	.	35	10	.	.	.	.	.	.	25	.	.	.	104
Charenton	.	.	.	.	.	.	.	.	.	.	.	.	.	1	.	8	3	16	4	22	6	.	.	.	.	.	.	4	53	.	.	117
Ourouer-les-B	.	.	.	.	.	.	.	.	.	.	.	.	.	.	.	7	7	11	4	17	.	.	.	.	.	.	.	28	25	2	.	101
Châteauneuf-s.-Ch.	.	.	.	.	.	.	.	.	.	.	.	.	.	.	.	6	5	17	3	13	.	.	.	.	.	.	.	14	36	.	1	96
Morlac	.	.	.	.	.	.	.	.	.	.	.	.	.	5	.	10	7	14	.	30	2	.	.	.	.	.	.	27	26	.	2	123
Charost	.	.	.	.	.	.	.	.	.	.	.	.	.	.	.	12	10	14	3	.	.	.	.	.	.	.	.	40	.	.	.	79
La Réserve (St-P.)	.	.	.	.	.	.	.	.	.	.	.	.	.	.	.	3	9	13	5	.	2	.	.	.	.	.	.	24	5	.	1	62
Bourges (E. N)	.	.	.	.	.	.	.	.	.	.	.	.	0	.	.	18	9	3	.	7	1	.	.	.	.	.	.	27	6	.	0	72
Les Chaffauds	.	.	.	.	.	.	.	.	.	.	.	.	.	.	.	.	6	8	1	1	1	.	.	.	.	.	.	23	24	.	1	64
Le Briou (Vierzon)	.	.	.	.	.	.	.	.	.	.	.	.	.	.	.	.	11	5	.	.	6	.	.	.	.	.	.	34	20	1	.	78
Menetou-sur-Cher	.	.	.	.	.	.	.	.	.	.	.	.	.	.	.	6	3	1	.	1	.	.	.	.	.	.	.	22	.	1	.	34
Vailly-sur-Sauldre	.	.	.	.	.	.	.	.	.	.	.	.	.	.	.	2	7	9	7	.	4	.	.	.	.	.	.	10	28	1	3	71
Argent	.	.	.	.	.	.	.	.	.	.	.	.	.	.	.	.	.	18	.	.	14	.	.	.	.	.	.	.	.	48	.	80
Salbris	.	.	.	.	.	.	.	.	.	.	.	.	.	.	.	2	2	3	.	.	2	.	.	.	.	.	.	33	10	.	.	52
Romorantin	.	.	.	.	.	.	.	.	.	.	.	.	.	.	.	5	3	3	0	4	.	.	.	.	.	.	.	20	17	0	3	55
Saint-Aignan	.	.	.	.	.	.	.	.	.	.	.	.	.	.	.	3	11	1	3	.	8	.	.	.	.	.	8	29	8	.	.	71
Montrichard	.	.	.	.	.	.	.	.	.	.	.	.	.	.	.	2	.	5	.	3	.	.	.	.	.	.	11	30	.	2	.	53
Bassin de l'Indre.																																
Sainte-Sévère	.	.	.	.	.	.	.	.	.	.	.	1	3	.	.	7	11	5	.	23	1	.	.	.	.	.	.	48	3	.	1	103
Châteauroux (P. C.)	.	.	.	.	.	.	.	.	.	.	.	.	.	1	.	7	1	20	6	15	3	.	.	.	.	.	.	31	16	.	.	100

STATIONS.	1	2	3	4	5	6	7	8	9	10	11	12	13	14	15	16	17	18	19	20	21	22	23	24	25	26	27	28	29	30	31	TOTAL.
Bassin de l'Indre (suite).																																
Loches (E. N.)	.	.	.	.	.	.	.	.	.	.	.	.	.	.	.	16	3	1	4	0	.	.	.	.	.	.	7	48	.	.	3	83
Le Louroux	.	.	.	.	.	.	.	.	.	.	.	.	.	.	.	2	3	.	.	.	6	.	.	.	.	.	7	13	.		.	31
Saint-Branchs	.	.	.	.	.	.	.	.	.	.	.	.	.	.	.	.	4	3	.	.	4	.	.	.	.	.	4	8	.		2	25
Cheille	.	.	.	.	.	.	.	.	.	.	.	.	.	.	.	.	2	4	.	.	2	.	.	.	.	.	4	4	2	.	3	21
Rigny-Ussé	.	.	.	.	.	.	.	.	.	.	.	.	.	.	.	1	4	5	.	.	6	.	.	.	.	.	5	4	0	.	3	28
Bassin de la Creuse.																																
St-Sulp.-l-Champs	.	.	.	.	.	.	.	.	.	.	.	.	6	.	29	1	16	2	26	8	.	.	.	.	.	.	.	16	46	.	.	150
Ahun	.	.	.	.	.	.	.	.	.	.	.	.	2	.	15	3	11	.	11	.	4	.	.	.	.	.	.	17	23	1	.	88
Guéret	12	.	.	.	.	.	.	.	.	.	.	.	.	.	16	12	13	10	8	.	.	.	.	.	.	.	33	38	7	5	.	154
Boussac	.	.	.	.	.	.	.	.	.	.	.	.	12	.	12	5	16	5	18	6	.	.	.	.	.	.	.	19	81	.	.	173
La Souterraine	.	.	.	.	.	.	.	.	.	.	.	.	10	.	13	17	11	2	19	19	.	.	.	.	.	.	.	25	22	.	3	139
Dun	.	.	.	.	.	.	.	.	.	.	.	.	6	.	10	16	7	2	16	5	.	.	.	.	.	.	.	20	23	.	1	107
Bénévent	.	.	.	.	.	.	.	.	.	.	.	.	15	.	8	6	12	0	12	10	.	.	.	.	.	.	.	20	16	2	.	102
Bellac	.	.	.	.	.	.	.	.	.	.	.	.	13	14	.	.	26	4	12	.	.	.	.	.	.	.	.	28	12	.	.	109
Magnac-Laval	.	.	.	.	.	.	.	.	.	.	.	.	17	.	9	3	5	2	13	12	.	.	.	.	.	.	38	7	.	.	.	107
Barrou	.	.	.	.	.	.	.	.	.	.	.	.	.	.	4	14	4	.	6	4	.	.	.	.	.	6	6	.	.	.	2	46
Abilly	.	.	.	.	.	.	.	.	.	.	.	.	.	.	2	6	6	0	2	6	.	.	.	.	.	.	12	6	4	.	3	46
Buxeuil	.	.	.	.	.	.	.	.	.	.	.	.	.	.	5	5	5	.	.	3	.	.	.	.	.	.	13	15	3	.	4	53
Bassin de la Vienne.																																
Eymoutiers	.	.	.	.	.	.	.	.	.	.	.	.	13	3	22	.	25	.	11	14	.	.	.	.	.	.	.	21	53	.	.	162
Saint-Léonard	.	.	.	.	.	.	.	.	.	.	.	.	15	.	23	.	.	.	14	.	.	.	.	.	.	.	.	25	26	.	1	104
Pontarion	.	.	.	.	.	.	.	.	.	.	.	.	8	.	18	2	16	.	16	5	.	.	.	.	.	.	.	22	68	.	.	156
Pierrebuffière	.	.	.	.	.	.	.	.	.	.	.	.	10	.	19	7	13	5	10	7	.	.	.	.	.	.	.	25	17	.	.	114
Ambazac	.	.	.	.	.	.	.	.	.	.	.	.	15	.	11	6	10	5	19	8	.	.	.	.	.	.	.	27	11	1	0	113
Limoges (Obs^re.)	.	.	.	.	.	.	.	.	.	.	.	.	20	.	.	20	7	13	13	11	7	.	.	.	.	.	.	35	13	.	.	136
Nexon	.	.	.	.	.	.	.	.	.	.	.	.	2	6	.	20	15	12	13	8	7	.	.	.	.	.	.	30	27	.	.	140
Oradour-s.-Vayres	.	.	.	.	.	.	.	.	.	.	.	.	9	.	13	14	9	8	10	4	.	.	.	.	.	.	.	52	8	.	.	127
St-Laurent-s-G	.	.	.	.	.	.	.	.	.	.	.	.	7	.	15	8	18	10	1	6	3	.	.	.	.	.	.	42	13	9	.	133
Rochechouart	.	.	.	.	.	.	.	.	.	.	.	.	10	.	11	7	16	1	11	29	.	.	.	.	.	.	.	27	1	.	1	114
Chabanais	.	.	.	.	.	.	.	.	.	.	.	.	5	1	.	.	.	12	0	10	5	.	.	.	.	.	.	25	8	.	1	67
Confolens	.	.	.	.	.	.	.	.	.	.	.	.	3	.	12	1	.	.	12	2	.	.	.	.	.	.	.	24	5	1	1	61
Lussac-les-Chât	.	.	.	.	.	.	.	.	.	.	.	.	.	.	10	2	3	.	18		.	.	.	.	.	.	8	15	.	.	.	55
Lezay	.	.	.	.	.	.	.	.	.	.	.	.	.	.	6	6	10	.	11	4	.	.	.	.	.	.	7	20	11	0	1	77
Poitiers (P. C.)	.	.	.	.	.	.	.	.	.	.	.	.	8	6	6	4	7	3	20	4	.	.	.	.	.	.	7	28	0	1	1	95
Saint-Epain	.	.	.	.	.	.	.	.	.	.	.	.	.	.	3	1	3	.	.	4	.	.	.	.	.	.	4	4	1	.	3	23
Parcay-s.-Vienne	.	.	.	.	.	.	.	.	.	.	.	.	.	.	.	3	.	.	.	5	.	.	.	.	.	.	9	4	.	.	.	21
Bassin de la Loire, du Bec-d'Allier à Angers.																																
La Guerche	.	.	.	.	.	.	.	.	.	.	.	.	.	.	.	.	.	.	.	6	.	7	.	.	.	.	.	.	.	8	.	22
Givry	.	.	.	.	.	.	.	.	.	.	.	.	.	.	6	3	16	3	10	2	.	.	.	.	.	.	.	9	28	.	0	77
Saint-Satur	.	.	.	.	.	.	.	.	.	.	.	.	0	.	1	4	15	8	4	4	.	.	.	.	.	.	.	7	22	0	.	65
Léré	.	.	.	.	.	.	.	.	.	.	.	.	.	.	6	9	8	5	0	20	.	.	.	.	.	.	.	5	24	0	.	79
Sanpuits	.	.	.	.	.	.	.	.	.	.	.	.	.	.	11	10	5	2	16	.	.	.	.	.	.	.	5	13	1	.	.	63
Gien	.	.	.	.	.	.	.	.	.	.	.	.	.	.	.	1	2	.	.	11	.	.	.	.	.	.	.	15	13	.	.	43
Ouzouer-le-Marché	.	.	.	.	.	.	.	.	.	.	.	.	.	.	1	.	1	.	.	8	.	.	.	.	.	.	3	4	2	.	.	19
Orléans (P. C.)	.	.	.	.	.	.	.	.	.	.	.	.	.	.	1	1	7	.	4	3	.	.	.	.	.	.	10	14	1	.	1	42

STATIONS.	1	2	3	4	5	6	7	8	9	10	11	12	13	14	15	16	17	18	19	20	21	22	23	24	25	26	27	28	29	30	31	TOTAL.
Bassin de la Loire, du Bec d'Allier à Angers (suite).																																
La Motte-Beuvron	.	.	.	.	.	.	.	.	.	.	.	.	.	.	.	.	4	4	2	2	.	.	.	.	.	.	.	23	8	.	3	46
La Ferté-St-Cyr	.	.	.	.	.	.	.	.	.	.	.	.	.	.	.	.	16	25	.	.	.	.	.	.	.	.	32	6	.	1	.	84
Contres	.	.	.	.	.	.	.	.	.	.	.	.	.	.	.	.	.	.	.	.	6	.	.	.	.	.	6	40	.	.	.	52
Blois (P. C.)	.	.	.	.	.	.	.	.	.	.	.	.	.	.	.	6	.	4	.	.	5	.	.	.	.	.	8	13	9	.	.	46
Herbault	.	.	.	.	.	.	.	.	.	.	.	.	.	.	.	.	7	.	.	2	.	.	.	.	.	.	4	.	10	.	.	23
Villedomer	.	.	.	.	.	.	.	.	.	.	.	.	.	.	.	0	0	1	1	.	5	.	.	.	.	.	3	4	.	.	1	16
Beaumont-la-Ronce	.	.	.	.	.	.	.	.	.	.	.	.	.	.	.	.	.	1	1	.	10	.	.	.	.	.	2	7	1	1	2	25
Tours (P. C.)	.	.	.	.	.	.	.	.	.	.	.	.	.	.	.	1	2	1	2	.	9	.	.	.	.	.	3	3	0	0	1	16
Channay	.	.	.	.	.	.	.	.	.	.	.	.	.	.	.	.	3	3	7	.	.	.	.	.	.	.	2	0	5	.	3	23
Ponts-de-Cé	.	.	.	.	.	.	.	.	.	.	.	.	.	.	.	4	1	10	.	1	.	.	.	.	.	.	9	3	7	1	3	45
Bassin du Loir.																																
Janville	.	.	.	.	.	.	.	.	.	.	.	.	.	.	.	4	.	12	5	.	9	.	.	.	.	.	7	8	4	0	1	50
Orgères	.	.	.	.	.	.	.	.	.	.	.	.	.	.	.	13	.	6	1	.	15	.	.	.	.	.	2	9	1	6	.	53
Authon	.	.	.	.	.	.	.	.	.	.	.	.	.	.	.	8	3	.	.	.	3	.	.	.	.	.	3	3	6	.	3	31
Thiron-Gardais	.	.	.	.	.	.	.	.	.	.	.	.	.	.	.	14	1	5	.	1	1	.	.	.	.	.	.	3	7	2	3	37
Voves	.	.	.	.	.	.	.	.	.	.	.	.	.	.	.	13	1	18	3	1	.	.	.	.	.	.	2	5	1	1	1	46
Bonneval	.	.	.	.	.	.	.	.	.	.	.	.	.	.	.	8	13	9	.	.	.	.	.	.	.	.	3	6	2	5	6	52
Châteaudun	.	.	.	.	.	.	.	.	.	.	.	.	.	.	.	.	4	1	1	3	4	.	.	.	.	.	1	4	2	1	2	23
Vendôme (P. C.)	.	.	.	.	.	.	.	.	.	.	.	.	.	.	.	.	.	6	2	.	7	.	.	.	.	.	1	4	2	1	3	27
Montoire	.	.	.	.	.	.	.	.	.	.	.	.	.	.	.	1	10	.	3	2	1	.	.	.	.	.	3	8	3	0	2	37
Mondoubleau	.	.	.	.	.	.	.	.	.	.	.	.	.	.	.	2	.	6	.	.	1	.	.	.	.	.	.	2	3	.	5	23
Savigny	.	.	.	.	.	.	.	.	.	.	.	.	.	.	.	.	.	22	1	2	5	.	.	.	.	.	0	3	3	1	2	40
Le Grand-Lucé	.	.	.	.	.	.	.	.	.	.	.	.	.	.	.	8	.	8	.	.	5	.	.	.	.	.	.	2	2	1	3	32
Le Lude	.	.	.	.	.	.	.	.	.	.	.	.	.	.	.	1	1	10	.	5	7	.	.	.	.	.	1	1	.	3	3	32
Pontvallain	.	.	.	.	.	.	.	.	.	.	.	.	.	.	.	3	.	13	.	.	5	.	.	.	.	.	.	2	.	2	2	27
La Ch^{lle}-d'Aligné	.	.	.	.	.	.	.	.	.	.	.	.	.	.	.	.	.	2	14	6	20	.	.	.	.	.	.	.	5	12	3	62
Bassin de la Sarthe.																																
F^t d'Écouves (R.V.)	.	.	.	.	.	.	.	.	.	.	.	.	.	.	2	18	3	3	.	1	.	.	.	.	.	6	0	0	1	3	.	39
F^t de Perseigne	.	.	.	.	.	.	.	.	.	.	.	.	.	.	.	.	.	4	3	2	2	.	.	.	.	.	.	8	.	.	.	19
F^t de Bourse	.	.	.	.	.	.	.	.	.	.	.	.	.	.	.	.	.	5	3	3	4	.	.	.	.	.	.	2	1	0	0	19
St-Denis-s-Sarthon	.	.	.	.	.	.	.	.	.	.	.	.	.	.	.	2	3	4	2	2	1	.	.	.	.	.	0	1	0	0	0	16
Villaines-la-Juhel	.	.	.	.	.	.	.	.	.	.	.	.	.	.	.	1	1	8	0	4	9	.	.	.	.	.	.	1	1	2	5	36
Neufchâtel	.	.	.	.	.	.	.	.	.	.	.	.	.	.	.	2	.	4	.	.	.	.	.	.	.	.	.	7	3	.	3	19
Bonnétable	.	.	.	.	.	.	.	.	.	.	.	.	.	.	.	1	1	1	1	2	1	.	.	.	.	.	.	4	.	.	1	15
Le Mans (P. C.)	.	.	.	.	.	.	.	.	.	.	.	.	.	.	.	6	2	1	2	9	1	.	.	.	.	.	.	1	2	2	2	28
Mortagne	.	.	.	.	.	.	.	.	.	.	.	.	.	.	.	3	.	9	.	.	.	4	.	.	.	.	.	4	2	1	3	27
Forêt de Réno	.	.	.	.	.	.	.	.	.	.	.	.	.	.	.	2	.	16	2	.	2	.	.	.	.	.	.	4	3	.	3	31
Bellême	.	.	.	.	.	.	.	.	.	.	.	.	.	.	.	3	.	0	0	.	2	.	.	.	.	.	.	6	2	1	3	18
Nogent-le-Rotrou	.	.	.	.	.	.	.	.	.	.	.	.	.	.	.	6	.	2	.	.	2	.	.	.	.	.	.	.	5	2	2	17
La Ferté-Bernard	.	.	.	.	.	.	.	.	.	.	.	.	.	.	.	8	1	.	.	.	2	.	.	.	.	.	.	5	.	.	1	17
Connerré	.	.	.	.	.	.	.	.	.	.	.	.	.	.	.	.	1	10	2	.	5	.	.	.	.	.	.	.	2	3	.	26
Souligné-s-Vallon	.	.	.	.	.	.	.	.	.	.	.	.	.	.	.	.	8	7	.	17	5	.	.	.	.	.	.	.	6	3	2	48
Chantenay	.	.	.	.	.	.	.	.	.	.	.	.	.	.	.	2	1	13	.	6	15	.	.	.	.	.	1	7	6	2	3	59
Malicorne	.	.	.	.	.	.	.	.	.	.	.	.	.	.	.	12	6	10	.	.	11	.	.	.	.	.	.	2	2	2	.	45
Loué	.	.	.	.	.	.	.	.	.	.	.	.	.	.	.	.	3	9	7	.	11	.	.	.	.	.	2	.	.	.	.	32
Grez-en-Bouëre	.	.	.	.	.	.	.	.	.	.	.	.	.	.	.	2	3	16	1	1	2	.	.	.	.	.	.	.	7	3	3	39
Sablé	.	.	.	.	.	.	.	.	.	.	.	.	.	.	.	.	.	6	19	.	9	.	.	.	.	.	.	9	2	.	.	45
La Baumette	.	.	.	.	.	.	.	.	.	.	.	.	.	.	.	6	9	0	.	6	.	.	.	.	.	.	5	1	6	1	2	39

STATIONS.	1	2	3	4	5	6	7	8	9	10	11	12	13	14	15	16	17	18	19	20	21	22	23	24	25	26	27	28	29	30	31	TOTAL.
Bassin de la Mayenne.																																
La Lacelle	.	.	.	.	.	.	.	.	.	.	.	.	.	.	.	2	2	7	1	2	3	.	.	.	.	.	.	1	1	4	2	25
Pré-en-Pail	.	.	.	.	.	.	.	.	.	.	.	.	.	.	2	2	4	5	1	3	.	.	.	.	.	.	.	3	2	3	.	25
Forêt d'Andaines	.	.	.	.	.	.	.	.	.	.	.	.	.	.	.	5	6	5	5	.	.	.	.	.	.	.	.	.	.	5	3	29
Domfront	.	.	.	.	.	.	.	.	.	.	.	.	.	.	.	1	0	7	1	2	3	.	.	.	.	.	.	2	0	4	5	25
Gorron	.	.	.	.	.	.	.	.	.	.	.	.	.	.	.	7	9	2	.	2	.	.	.	.	.	.	4	3	8	5	.	40
Ambrières	.	.	.	.	.	.	.	.	.	.	.	.	.	.	.	0	3	7	1	1	4	.	.	.	.	.	.	.	1	6	4	27
Bais	.	.	.	.	.	.	.	.	.	.	.	.	.	.	.	5	3	2	.	.	.	.	.	.	.	.	1	.	5	5	.	35
Mayenne (P. C.)	.	.	.	.	.	.	.	.	.	.	.	.	.	.	.	2	2	7	.	1	8	.	.	.	.	.	.	.	.	2	5	27
Ernée	.	.	.	.	.	.	.	.	.	.	.	.	.	.	.	2	6	26	5	4	.	.	.	.	.	.	2	.	5	1	4	55
Chailland	.	.	.	.	.	.	.	.	.	.	.	.	.	.	.	4	7	9	2	19	.	.	.	.	.	.	.	.	7	.	10	58
Laval (E. N.)	.	.	.	.	.	.	.	.	.	.	.	.	.	.	.	3	7	17	1	11	.	.	.	.	.	.	.	5	5	4	10	63
Cossé le Vivien	.	.	.	.	.	.	.	.	.	.	.	.	.	.	.	3	3	20	.	9	.	.	.	.	.	.	.	1	.	.	4	40
St-Aignan-s.-Roë	.	.	.	.	.	.	.	.	.	.	.	.	.	.	.	3	1	4	.	5	1	.	.	.	.	.	.	2	1	1	3	21
Château-Gontier	.	.	.	.	.	.	.	.	.	.	.	.	.	.	.	.	2	7	2	1	6	.	.	.	.	.	.	.	4	4	2	28
Bassin de la Loire inférieure, rive droite.																																
Joué-sur-Erdre	.	.	.	.	.	.	.	.	.	.	.	.	.	.	.	4	3	5	.	2	.	.	.	.	.	.	.	.	5	2	4	26
Nantes (Obs^{re})	.	.	.	.	.	.	.	.	.	.	.	.	.	.	3	4	5	9	0	10	.	.	.	.	.	.	2	3	8	4	0	39
Cordemais	.	.	.	.	.	.	.	.	.	.	.	.	.	.	.	8	1	5	.	.	3	.	.	.	.	.	.	4	10	4	4	38
Savenay (E. N.)	.	.	.	.	.	.	.	.	.	.	.	.	.	.	.	7	4	.	.	6	.	.	.	.	.	.	3	.	3	3	3	29
Bassin de la Loire inférieure, rive gauche; bassin de la Sèvre nantaise.																																
Parthenay (E. N.)	6	.	.	.	.	.	.	.	.	.	.	.	.	.	.	13	8	9	4	.	.	.	.	.	18	8	6	10	20	16	.	118
Belleville	.	.	.	.	.	.	.	.	.	.	.	.	.	.	.	.	0	7	4	.	0	.	.	.	.	.	3	.	2	1	1	19
Bressuire (P. C.)	.	.	.	.	.	.	.	.	.	.	.	.	.	.	.	.	10	4	.	4	.	.	.	.	.	.	3	.	5	4	2	32
Absie	.	.	.	.	.	.	.	.	.	.	.	.	.	.	.	.	12	14	3	12	3	.	.	.	.	.	5	14	.	4	3	71
Les Gardes	.	.	.	.	.	.	.	.	.	.	.	.	.	.	.	2	15	0	.	.	0	.	.	.	.	0	7	8	2	8	3	45
Montaigu	.	.	.	.	.	.	.	.	.	.	.	.	.	.	.	.	5	3	1	.	6	.	.	.	.	.	.	3	0	4	2	24
Vieillevigne	.	.	.	.	.	.	.	.	.	.	.	.	.	.	.	.	4	.	.	7	.	.	.	.	.	.	.	2	4	3	3	23
Les Herbiers	.	.	.	.	.	.	.	.	.	.	.	.	.	.	.	.	7	7	0	1	8	.	.	.	.	.	1	1	15	5	3	48
Clisson	.	.	.	.	.	.	.	.	.	.	.	.	.	.	.	.	2	14	1	.	7	.	.	.	.	.	.	.	1	7	2	35
Indret	.	.	.	.	.	.	.	.	.	.	.	.	.	.	.	8	2	9	2	.	3	.	.	.	.	.	1	1	3	5	4	37
P^{te} St-Gildas (Sem.)	.	.	.	.	.	.	.	.	.	.	.	.	.	.	.	13	1	3	.	.	6	.	.	.	.	.	.	4	2	2	5	2	38
BASSINS ENTRE LA LOIRE ET LA GIRONDE.																																
Bassins de la Sèvre niortaise et de la Vie.																																
Sepvret	.	.	.	.	.	.	.	.	.	.	.	.	.	.	.	6	14	13	13	6	.	.	.	.	.	.	6	14	11	.	3	86
Viel Pain	.	.	.	.	.	.	.	.	.	.	.	.	.	.	.	9	21	0	.	18	.	.	.	.	.	.	6	5	3	7	1	70
Chantecorps	.	.	.	.	.	.	.	.	.	.	.	.	.	.	.	2	3	10	.	7	8	.	.	.	3	.	.	.	4	5	7	51
Mazières	.	.	.	.	.	.	.	.	.	.	.	.	.	.	.	.	28	15	3	10	2	.	.	.	.	.	16	3	9	3	5	94
Champdeniers	.	.	.	.	.	.	.	.	.	.	.	.	.	.	.	4	18	2	10	7	.	.	.	.	.	.	.	.	5	.	2	50
Fressines	.	.	.	.	.	.	.	.	.	.	.	.	.	1	.	3	19	9	0	16	8	.	.	.	.	.	7	4	4	0	2	73
Niort (P. C.)	.	.	.	.	.	.	.	.	.	.	.	.	.	.	.	3	17	10	1	18	10	.	.	.	.	.	15	2	2	1	2	81
Coulonges-s.-l'Aut	.	.	.	.	.	.	.	.	.	.	.	.	.	.	.	22	4	.	16	10	.	.	.	.	.	13	5	2	5	.	.	76
Longèves	.	.	.	.	.	.	.	.	.	.	.	.	.	.	.	.	27	6	.	19	8	.	.	.	.	.	4	2	6	1	2	76
Luçon	.	.	.	.	.	.	.	.	.	.	.	.	.	.	.	.	14	2	.	13	21	.	.	.	.	.	.	11	5	3	0	70
Bazoin	.	.	.	.	.	.	.	.	.	.	.	.	.	.	.	3	11	12	4	15	24	.	.	.	.	.	10	6	3	3	3	93
La Châtaigneraie	.	.	.	.	.	.	.	.	.	.	.	.	.	.	.	.	15	6	.	1	4	.	.	.	.	.	.	1	8	7	5	47

STATIONS.	1	2	3	4	5	6	7	8	9	10	11	12	13	14	15	16	17	18	19	20	21	22	23	24	25	26	27	28	29	30	31	TOTAL.
Bassins de la Sèvre niortaise et de la Vie (suite).																																
Roche-s.-Yon (E.N.)	5	.	.	.	.	.	.	.	.	.	.	.	.	.	.	.	2	1	.	4	12	.	.	.	.	.	.	.	4	6	2	31
Sables-d'Olonne	.	.	.	.	.	.	.	.	.	.	.	.	.	.	.	0	30	5	.	9	.	.	.	.	.	2	.	1	1	2	1	51
St-Gilles-s.-Vie	.	.	.	.	.	.	.	.	.	.	.	.	.	.	.	8	7	.	.	1	.	.	.	.	.	.	.	.	.	5	9	31
Ile d'Yeu	.	.	.	.	.	.	.	.	.	.	.	.	.	.	.	4	10	5	.	2	3	.	.	.	.	.	2	3	4	4	5	42
Noirmoutier	.	.	.	.	.	.	.	.	.	.	.	.	.	.	.	9	3	2	.	.	9	.	.	.	.	.	3	2	1	4	3	35
Bassin de la Charente.																																
Chalus	.	.	.	.	.	.	.	.	.	.	.	.	.	.	.				55	12	6	.	.	.	.	.	.	40	5	0	.	119
Saint-Mathieu	.	.	.	.	.	.	.	.	.	.	.	.	.	10	.	17	18	24	2	14	8	.	.	.	.	.	.	40	4	1	.	138
Ruffec	.	.	.	.	.	.	.	.	.	.	.	.	.	.	.	13	9	5	.	21	7	.	.	.	.	.	1	17	4	2	0	79
Montbron	.	.	.	.	.	.	.	.	.	.	.	.	.	4	.	17	12	8	1	1	3	.	.	.	.	.	.	23	9	12	1	91
Aigre	.	.	.	.	.	.	.	.	.	.	.	.	.	.	.	17	.	10	.	19	.	.	.	.	.	.	.	19	.	.	.	65
Angoulême (P. C.)	.	.	.	.	.	.	.	.	.	.	.	.	1	.	.	16	.	7	.	6	1	.	.	.	.	.	.	20	7	.	.	58
Barbezieux	.	.	.	.	.	.	.	.	.	.	.	.	2	.	.	52	1	31	.	8	.	.	.	.	.	.	0	19	3	1	.	117
Cognac	.	.	.	.	.	.	.	.	.	.	.	.	.	.	7	1	9	.	9	7	.	.	.	.	.	1	14	.	1	0	.	49
Jonzac	.	.	.	.	.	.	.	.	.	.	.	.	7	.	.	11	.	4	6	6	5	.	.	.	.	.	.	20	6	.	.	65
Saintes	.	.	.	.	.	.	.	.	.	.	.	.	.	.	.	8	2	.	8	15	3	.	.	.	.	.	12	.	3	1	.	52
Chef-Boutonne	.	.	.	.	.	.	.	.	.	.	.	.	.	.	.	5	2	6	0	16	11	1	.	.	.	.	16	20	7	.	1	85
Vernoux-s.-Bout.	.	.	.	.	.	.	.	.	.	.	.	.	.	.	.	.	.	1	.	17	16	.	.	.	.	8	4	.	9	9	.	65
Villiers-en-Bois	.	.	.	.	.	.	.	.	.	.	.	.	.	.	.	4	5	.	.	8	5	.	.	.	.	.	4	3	17	.	1	47
St-Jean-d'Angely	.	.	.	.	.	.	.	.	.	.	.	.	.	.	.	6	0	9	.	5	5	.	.	.	.	.	8	7	7	.	1	48
La Rochelle	2	.	.	.	.	3	.	.	.	.	.	.	.	.	.	.	3	8	11	14	.	.	.	.	.	.	.	5	2	5	3	56
Ile d'Aix	.	.	.	.	.	.	.	.	.	.	.	.	.	.	.	2	9	4	.	6	.	.	.	.	.	.	5	2	21	.	2	51
Chassiron	.	.	.	.	.	.	.	.	.	.	.	.	.	.	.	.	6	3	.	5	1	.	.	.	.	.	.	2	14	.	.	31
BASSIN DE LA GIRONDE.																																
Bassin de la Dordogne.																																
Égl. Neuve d'Entr.	.	.	.	.	.	.	.	.	.	.	.	.	.	.	12	.	.	6	12	8	6	.	.	.	.	.	.	.	14	.	.	58
La T.-d'Auvergne	.	.	.	.	.	.	.	.	.	.	.	.	1	22	.	19	3	32	4	33	14	.	.	.	.	.	.	.	37	.	.	165
Laqueuille	.	.	.	.	.	.	.	.	.	.	.	.	26	.	33	.	26	8	12	24	.	.	.	.	28	.	.	30	.	.	.	187
Ussel	.	.	.	.	.	.	.	.	.	.	.	.	.	.	.	23	10	16	2	28	5	.	.	.	.	.	.	6	21	4	1	116
Aurillac (E. N.)	.	.	.	.	.	.	.	.	.	.	.	.	5	.	.	3	38	3	1	16	1	.	.	.	1	.	.	22	16	.	.	104
Argentat	.	.	.	.	.	.	.	.	.	.	.	.	.	3	.	.	3	8	.	5	8	.	.	.	.	.	.	.	25	.	.	52
Beaulieu	.	.	.	.	.	.	.	.	.	.	.	.	.	.	.	2	3	22	.	7	7	.	.	.	.	.	.	.	11	.	.	52
La Tronquière	.	.	.	.	.	.	.	.	.	.	.	.	.	.	.	.	10	18	.	27	.	.	.	.	.	.	.	35	.	.	.	90
Bretenoux	.	.	.	.	.	.	.	.	.	.	.	.	.	.	.	2	7	2	.	18	.	.	.	.	20	.	.	27	3	.	.	79
La Capelle	.	.	.	.	.	.	.	.	.	.	.	.	.	.	.	3	7	2	.	13	.	.	.	.	10	.	.	31	.	.	.	66
Vayrac	.	.	.	.	.	.	.	.	.	.	.	.	.	.	.	1	16	11	.	10	.	.	.	.	.	.	.	28	.	.	.	66
Martel	.	.	.	.	.	.	.	.	.	.	.	.	.	.	.	.	12	7	.	12	.	.	.	.	.	.	.	23	3	.	.	57
Gourdon	.	.	.	.	.	.	.	.	.	.	.	.	.	.	.	.	17	.	.	8	.	.	.	.	.	.	.	30	.	.	.	55
Tulle (E. N.)	.	.	.	.	.	.	.	.	.	.	.	.	.	10	.	19	20	15	.	15	13	.	.	.	.	.	.	27	.	.	.	119
Brive	.	.	.	.	.	.	.	.	.	.	.	.	.	.	.	13	26	15	.	10	5	.	.	.	.	.	.	.	50	.	.	119
Blanzaguet	.	.	.	.	.	.	.	.	.	.	.	.	.	.	.	20	22	.	.	.	.	.	.	.	.	.	.	37	.	.	.	79
Périgueux (E. N.)	.	.	.	.	.	.	.	.	.	.	.	.	0	.	1	15	13	6	0	2	.	.	.	.	.	.	.	5	25	.	.	68
St-Jean-d'Ataux	.	.	.	.	.	.	.	.	.	.	.	.	12	.	29	9	20	.	.	11	.	.	.	.	.	.	.	45	11	.	.	137
Montguyon	.	.	.	.	.	.	.	.	.	.	.	.	.	.	10	.	20	3	.	4	.	.	.	.	.	.	.	.	19	.	.	56
Les Eglisottes	.	.	.	.	.	.	.	.	.	.	.	.	.	5	.	43	14	21	2	3	.	.	.	.	.	.	.	44	1	.	.	132

STATIONS.	1	2	3	4	5	6	7	8	9	10	11	12	13	14	15	16	17	18	19	20	21	22	23	24	25	26	27	28	29	30	31	TOTAL.
Bassin de la Dordogne (suite).																																
Lussac	.	.	.	.	.	.	.	.	.	.	.	.	2	4	.	36	6	19	.	6	3	.	.	.	.	.	.	27	3	.	.	105
Saint-Savin	.	.	.	.	.	.	.	.	.	.	.	.	1	.	.	24	4	19	1	1	.	.	.	.	.	.	.	23	.	.	.	76
St-André-de-Cubzac	.	.	.	.	.	.	.	.	.	.	.	.	.	0	.	29	5	9	.	2	.	.	.	.	.	.	.	20	.	.	.	64
Bassin du Lot.																																
Mont Lozère	.	14	.	.	.	.	.	.	.	.	.	.	.	24	.	.	.	11	1	1	12	.	.	.	.	13	.	.	21	.	.	98
Le Bleymard	22	.	.	.	.	.	.	.	.	.	.	.	.	22	.	.	.	7	.	.	16	.	.	.	.	17	.	.	18	.	.	102
Bagnols	.	24	.	.	.	.	.	.	.	.	.	.	.	27	.	.	.	4	1	.	17	.	.	.	3	26	.	.	25	.	.	129
Mende (P. C.)	.	17	.	.	.	.	.	.	.	.	.	.	.	80	.	.	.	7	.	2	18	.	.	.	2	6	.	.	14	.	.	156
Camp de la Roche	10	15	.	.	.	.	.	.	.	.	.	.	.	94	.	.	.	.	.	13	35	.	.	.	2	2	.	.	21	.	.	191
Marvéjols	2	.	.	.	.	.	.	.	.	.	.	.	.	69	.	.	.	4	2	.	20	.	.	.	.	32	.	.	25	.	.	154
Le Malzieu	.	.	.	.	.	.	.	.	.	.	.	.	.	18	13	.	.	.	3	.	.	.	.	.	.	7	.	.	18	.	.	59
St-Chély-d'Apcher	.	.	.	.	.	.	.	.	.	.	.	.	.	15	.	29	2	10	4	1	14	.	.	.	.	20	.	.	23	.	.	118
Nasbinals	.	2	.	.	.	.	.	.	.	.	.	.	.	10	.	11	.	6	13	11	28	.	.	.	3	10	.	.	15	.	.	109
Laguiole	.	.	.	.	.	.	.	.	.	.	.	.	.	.	.	.	12	14	.	17	43	.	.	.	.	50	.	.	50	.	.	186
Mur-de-Barrez	.	.	.	.	.	.	.	.	.	.	.	.	10	.	.	8	6	8	.	14	10	.	.	.	.	20	.	.	18	.	.	94
Espalion	.	.	.	.	.	.	.	.	.	.	.	4	7	3	.	4	5	2	2	.	8	.	.	.	.	.	.	.	21	.	.	56
Entraygues	.	.	.	.	.	.	.	.	.	.	.	.	.	.	.	.	.	27	.	7	12	.	.	.	.	6	.	.	33	.	.	85
Figeac (S. H.)	.	.	.	.	.	.	.	.	.	.	.	.	.	1	.	.	10	9	.	3	.	1	.	.	.	.	.	27	9	.	.	59
Livernon	.	.	.	.	.	.	.	.	.	.	.	.	.	1	.	.	3	3	.	11	.	.	.	.	.	.	.	30	6	.	.	54
Lauzès	.	.	.	.	.	.	.	.	.	.	.	.	.	.	.	.	7	5	.	3	.	.	.	.	.	.	.	16	5	.	.	36
Limogne	.	.	.	.	.	.	.	.	.	.	.	.	2	.	.	.	9	11	.	12	.	.	.	.	.	.	.	29	.	.	.	63
Saint-Géry	.	.	.	.	.	.	.	.	.	.	.	.	.	.	.	.	.	.	.	20	.	.	.	.	.	.	.	43	.	.	.	63
Cahors (P. C.)	.	.	.	.	.	.	.	.	.	.	.	.	.	4	.	.	1	6	.	4	3	.	.	.	.	.	.	.	29	.	.	47
Villeneuve	.	.	.	.	.	.	.	.	.	.	.	.	.	1	.	6	3	10	.	8	7	.	.	.	.	.	.	11	23	.	.	69
Bassins du Tarn et de l'Aveyron.																																
Massevaques	2	2	.	.	.	.	.	.	.	.	.	.	1	4	.	.	.	7	0	0	3	.	.	.	4	8	2	1	13	.	.	47
Montmirat	1	.	.	.	.	.	.	.	.	.	.	.	.	28	.	.	.	15	.	4	8	.	.	.	.	13	.	.	14	.	.	84
Pont de Montvert	36	.	.	.	.	.	.	.	.	.	.	.	.	14	.	.	.	12	.	1	3	.	.	.	6	.	2	2	18	.	.	94
Cassagnas	.	15	.	.	.	.	.	.	.	.	.	.	8	18	.	.	.	3	1	0	3	.	.	.	.	3	6	0	13	.	.	73
Florac	2	.	.	.	.	.	.	.	.	.	.	.	.	44	.	.	.	8	.	0	2	.	.	.	.	25	0	3	15	.	.	99
St-Sauveur-des-P.	2	.	.	.	.	.	.	.	.	.	.	.	1	2	.	.	.	8	1	.	.	.	.	.	13	3	.	.	13	.	.	44
Meyrueis	1	.	.	.	.	.	.	.	.	.	.	.	.	11	.	.	.	6	.	.	7	.	.	.	39	4	1	.	13	.	.	101
Le Massegros	.	.	.	.	.	.	.	.	.	.	.	.	.	33	.	.	.	7	8	.	.	.	.	.	8	9	.	.	4	.	.	69
La Landette-Murat	4	1	.	.	.	.	.	.	.	.	.	.	.	2	30	.	.	8	.	.	6	.	.	.	.	.	.	.	23	.	.	76
Le Cabaretou	2	.	.	.	.	.	.	.	.	.	.	.	25	.	.	.	.	.	.	.	.	.	.	.	10	.	5	30	.	.	.	72
Fraïsse	5	.	.	.	.	.	.	.	.	.	.	.	24	.	.	.	.	5	.	2	5	.	.	.	2	.	4	34	.	.	.	81
La Salvetat	.	.	.	.	.	.	.	.	.	.	.	.	40	.	.	.	.	11	.	6	.	.	.	.	7	.	.	30	2	.	.	96
La Cavalerie	.	.	.	.	.	.	.	.	.	.	.	.	.	7	.	.	.	6	.	7	.	.	.	.	10	.	.	1	17	.	.	50
Castres	1	.	.	.	.	.	.	.	.	.	.	.	4	12	.	4	.	1	.	0	5	.	.	.	3	.	.	.	22	.	.	52
Soual	.	.	.	.	.	.	.	.	.	.	.	.	3	.	.	7	.	.	2	7	.	.	.	.	.	.	.	.	35	.	3	54
Lavaur	3	0	.	.	.	.	.	.	.	.	.	.	6	.	.	.	.	.	.	9	.	.	.	.	25	.	.	24	.	.	.	65
Rodez (E. N.)	.	.	.	.	.	.	.	.	.	.	.	.	.	3	.	.	.	17	.	2	3	.	.	.	1	.	.	24	.	.	.	50
Alban	.	.	.	.	.	.	.	.	.	.	.	.	32	.	.	.	8	2	.	20	.	.	.	.	5	.	.	26	.	.	.	93
Albi (P. C.)	.	.	.	.	.	.	.	.	.	.	.	1	2	.	.	.	2	.	.	5	.	.	.	4	.	.	.	17	.	.	5	36
Carmaux	.	.	.	.	.	.	.	.	.	.	.	.	.	10	.	.	.	5	.	.	16	.	.	.	.	.	.	.	19	.	.	49
Lalbenque	.	.	.	.	.	.	.	.	.	.	.	.	.	.	.	.	.	.	.	12	.	.	.	.	.	.	.	34	1	.	.	47

STATIONS.	1	2	3	4	5	6	7	8	9	10	11	12	13	14	15	16	17	18	19	20	21	22	23	24	25	26	27	28	29	30	31	TOTAL.
Bassins du Tarn et de l'Aveyron (suite).																																
Caussade	.	.	.	.	.	.	.	.	.	.	.	.	1	.	.	.	5	0	1	21	.	.	.	.	6	.	1	14	.	.	.	49
Canals	.	.	.	.	.	.	.	.	.	.	.	.	8	.	.	.	.	.	.	8	.	.	.	.	.	.	.	29	.	.	.	45
Montauban (E. N.)	.	.	.	.	.	.	.	.	.	.	.	.	.	0	.	.	.	.	.	.	0	.	.	.	4	.	.	.	4	.	.	9
La Française	.	1	.	.	.	.	.	.	.	.	.	.	7	.	.	.	3	.	.	5	.	.	.	.	.	.	.	24	.	.	3	43
Bassin de la Garonne, cours supérieur, et affluents des Pyrénées.																																
Ax	.	.	9	.	.	.	.	.	.	.	.	.	.	.	.	.	.	.	.	.	22	.	.	.	12	.	.	.	.	.	.	43
Belesta	.	.	3	.	.	.	.	.	.	.	.	.	1	.	.	.	1	2	1	.	6	.	.	.	4	.	.	.	13	.	.	31
Foix (E. N.)	.	.	15	.	.	.	.	.	.	.	.	.	.	.	.	.	.	.	5	.	3	.	.	.	.	.	.	11	.	.	.	34
Loubens	.	.	.	.	.	.	.	.	.	.	.	.	4	3	.	.	6	2	1	.	2	.	.	.	4	1	.	.	3	.	.	26
Mirepoix	.	.	.	.	.	.	.	.	.	.	.	.	.	.	.	.	3	3	2	.	1	.	.	.	.	.	.	.	13	.	.	22
Royat	.	.	.	.	.	.	.	.	.	.	.	.	.	5	.	.	.	3	4	.	.	.	.	.	1	1	.	.	11	.	.	25
Villeneuve-Durfort	.	.	.	.	.	.	.	.	.	.	.	.	5	6	.	.	.	.	26	.	.	.	.	.	.	.	.	.	6	.	.	43
Arreau	16	6	.	.	.	.	.	.	.	.	.	.	5	.	8	.	.	.	.	8	9	.	.	8	.	.	.	13	.	.	.	73
La Bastide de Sérou	.	4	.	.	.	.	.	.	.	.	.	.	3	.	.	.	3	3	.	.	2	.	.	.	.	.	.	.	11	.	.	26
Rieumes	.	.	.	.	.	.	.	.	.	.	.	.	.	9	.	.	11	.	3	5	.	.	.	.	12	6	.	.	8	.	.	54
Toulouse (Obs^re^)	5	3	.	.	.	.	.	.	.	.	.	.	1	12	.	3	.	3	.	6	.	.	.	.	1	.	.	13	0	.	.	47
Bassin de la Garonne (R. G.) au-dessous de Toulouse; bassins du Gers et de la Baïse; bassin de la Gironde.																																
Lannemezan	.	.	.	.	.	.	.	.	.	.	.	.	13	8	.	0	1	1	1	.	4	.	.	.	1	.	.	.	1	.	.	31
Castelnau-Magnoac	.	.	0	.	.	.	.	.	.	.	.	.	13	.	.	5	.	.	.	18	.	.	.	.	.	.	.	12	.	.	0	49
Lombez	.	.	.	.	.	.	.	.	.	.	.	.	24	.	.	.	.	7	.	8	3	.	.	.	.	.	.	3	8	.	.	53
Masseube	.	.	.	.	.	.	.	.	.	.	.	.	.	28	.	.	4	4	2	7	4	.	.	.	2	.	.	2	14	.	.	67
Trie	.	.	.	.	.	.	.	.	.	.	.	.	.	.	.	.	19	.	.	25	15	.	.	.	4	.	.	19	20	.	.	102
Miélan	.	.	.	.	.	.	.	.	.	.	.	.	.	55	.	.	3	.	4	12	4	.	.	.	2	.	.	2	14	.	.	96
Mirande	.	.	.	.	.	.	.	.	.	.	.	.	.	44	.	.	.	3	.	7	4	.	.	.	3	.	.	2	12	.	.	75
Auch (P. C.)	.	.	.	.	.	.	.	.	.	.	.	.	35	.	.	.	.	1	.	14	.	.	.	.	4	.	.	13	.	.	.	67
Vic-Fézensac	.	.	.	.	.	.	.	.	.	.	.	.	.	6	.	.	.	.	.	7	5	.	.	.	.	.	.	7	19	.	12	56
Lectoure	.	.	.	.	.	.	.	.	.	.	.	.	.	7	.	.	.	.	.	3	.	.	.	.	.	.	.	4	22	.	.	36
Condom	.	.	.	.	.	.	.	.	.	.	.	.	.	11	.	.	.	.	.	6	1	1	.	.	.	.	.	9	25	.	.	53
Eauze	.	.	.	.	.	.	.	.	.	.	.	.	.	17	.	.	.	5	.	8	15	.	.	.	.	.	.	10	16	.	.	72
Grisolles	.	.	.	.	.	.	.	.	.	.	.	.	7	.	.	.	.	3	.	.	.	.	.	.	37	.	.	18	.	.	.	65
Beaumont	.	.	.	.	.	.	.	.	.	.	.	.	.	20	.	.	.	2	1	1	1	.	.	.	.	.	.	.	17	.	.	42
Agen (P. C.)	.	.	.	.	.	.	.	.	.	.	.	.	9	.	.	.	3	3	.	4	.	.	.	.	.	.	2	22	.	.	6	49
Grignols	.	.	.	.	.	.	.	.	.	.	.	.	1	9	.	5	3	8	3	5	2	.	.	.	.	.	.	38	26	.	.	98
La Réole	.	.	.	.	.	.	.	.	.	.	.	.	.	1	.	12	9	8	4	3	.	.	.	.	.	.	.	22	13	.	.	75
Sauveterre	.	.	.	.	.	.	.	.	.	.	.	.	1	2	.	15	6	18	2	.	.	.	.	.	.	.	.	13	8	.	.	64
Bordeaux (Obs^re^)	.	.	.	.	.	.	.	.	.	.	.	.	2	1	0	44	7	8	1	0	1	.	.	.	.	.	.	23	0	0	.	87
Saint-Julien	.	.	.	.	.	.	.	.	.	.	.	.	0	.	.	13	6	21	2	.	4	.	.	.	.	.	6	7	5	.	.	63
Royan	.	.	.	.	.	.	.	.	.	.	.	.	.	.	.	2	1	12	.	.	8	2	.	.	.	.	6	2	6	0	1	40
La Coubre	.	.	.	.	.	.	.	.	.	.	.	.	.	.	.	4	3	4	.	8	0	.	.	.	.	.	14	23	.	.	.	56
BASSINS ENTRE LA GIRONDE ET LES PYRÉNÉES.																																
Petits bassins entre la Gironde et l'Adour.																																
Saint-Nicolas	.	.	.	.	.	.	.	.	.	.	.	.	.	0	.	8	2	13	2	7	2	.	.	.	.	1	34	2	2	1	1	76
Hourtin (phare)	.	.	.	.	.	.	.	.	.	.	.	.	1	.	.	.	8	2	9	3	3	.	.	.	.	1	4	11	3	.	.	47

STATIONS.	1	2	3	4	5	6	7	8	9	10	11	12	13	14	15	16	17	18	19	20	21	22	23	24	25	26	27	28	29	30	31	TOTAL.
Petits bassins entre la Gironde et l'Adour (suite).																																
Moutchic	.	.	.	.	.	.	.	.	.	.	.	.	1	3	0	17	17	8	.	1	1	.	.	.	.	.	13	11	1	1	0	74
Le Porge	.	.	.	.	.	.	.	.	.	.	.	.	2	0	0	20	0	15	1	0	.	.	.	.	.	.	4	10	3	0	.	57
Arès	.	.	.	.	.	.	.	.	.	.	.	.	3	.	3	19	6	14	1	2	1	.	.	.	.	.	8	10	.	2	2	70
Audenge	.	.	.	.	.	.	.	.	.	.	.	.	.	3	.	32	5	22	0	2	2	.	.	.	.	.	6	13	.	.	.	86
Pissos	.	.	.	.	.	.	.	.	.	.	.	.	2	8	.	7	12	10	.	6	.	.	.	.	.	.	.	15	2	.	.	63
Belin	.	.	.	.	.	.	.	.	.	.	.	.	2	.	1	8	8	9	1	17	7	1	.	.	.	.	.	.	.	.	.	53
Piquey	.	.	.	.	.	.	.	.	.	.	.	.	3	5	1	19	5	23	1	1	1	.	.	.	.	.	3	9	.	.	.	71
La Salie	.	.	.	.	.	.	.	.	.	.	.	.	.	2	.	23	15	11	7	9	.	.	.	.	3	.	.	21	.	.	.	91
Bassin de l'Adour.																																
Pic du Midi (Obsce).	5	2	.	.	.	.	.	0	0	.	.	1	14	1	1	3	1	7	.	8	6	.	.	6	6	.	.	14	1	1	.	76
Peyranère	.	20	13	.	.	.	.	.	.	.	.	.	.	.	.	18	.	.	.	.	13	.	.	.	.	.	.	28	.	.	.	92
Gélan	.	.	.	.	.	.	.	.	.	.	.	.	.	.	.	.	.	27	.	11	.	.	.	.	.	.	9	23	.	.	.	70
Laruns	.	.	2	4	.	.	.	4	.	.	.	.	3	8	1	.	.	10	.	.	18	.	.	7	.	.	.	10	25	.	.	92
Bedous	.	.	.	.	.	.	.	.	.	.	.	.	.	15	.	5	.	10	.	.	12	.	.	.	16	.	.	4	16	.	.	78
Lourdes	.	5	.	.	.	.	.	.	.	.	.	2	13	.	.	.	7	6	.	12	.	.	.	.	8	.	.	20	.	.	.	73
Bagnères-de-Big.	.	.	2	.	.	.	.	.	.	.	.	.	2	12	.	.	.	8	.	.	10	.	.	.	6	.	.	14	.	.	.	55
Tarbes (P. C.)	.	2	.	.	.	.	.	.	.	.	.	6	5	.	.	2	.	2	2	11	.	.	.	.	6	.	.	22	.	.	.	58
Villecomtal	.	.	.	.	.	.	.	.	.	.	.	.	.	68	.	.	2	2	.	12	3	.	.	.	2	.	.	1	17	.	.	107
Maubourguet	.	.	.	.	.	.	.	.	.	.	.	.	9	25	.	.	.	5	.	.	17	.	.	.	.	.	.	14	25	.	.	95
Riscle	.	.	.	.	.	.	.	.	.	.	.	.	.	8	.	1	.	4	.	8	3	.	.	.	.	.	.	11	20	.	.	56
Cazaubon	.	.	.	.	.	.	.	.	.	.	.	.	.	6	.	.	0	6	.	3	.	.	.	.	.	.	.	39	14	.	.	69
Morcenx	.	.	.	.	.	.	.	.	.	.	.	.	8	7	.	6	6	.	9	4	.	.	.	.	.	.	.	28	.	.	.	68
Saint-Sever	.	.	.	.	.	.	.	.	.	.	.	.	.	6	.	.	.	0	.	11	3	.	.	.	.	.	.	24	6	.	.	52
Tartas	.	.	.	.	.	.	.	.	.	.	.	.	3	12	.	7	.	18	1	8	13	.	.	.	.	.	.	58	17	.	.	136
Lescar (E. N.)	.	2	.	.	.	.	.	.	.	.	.	.	.	.	.	.	.	14	21	.	10	.	.	.	.	.	.	14	20	.	.	81
Orthez (P. C.)	.	.	.	.	.	.	.	.	.	.	.	.	.	22	.	.	3	18	.	15	5	.	.	.	.	.	.	26	5	.	.	94
Oloron (P. C.)	.	.	.	.	.	.	.	.	.	.	.	.	1	9	.	.	1	20	3	3	10	.	.	.	15	.	.	15	23	.	.	100
Mauléon (P. C.)	.	.	.	.	.	.	.	.	.	.	.	4	11	.	.	.	14	2	4	10	.	.	.	7	.	.	.	25	9	.	.	86
St-Jean-P.-de-Port	.	.	.	.	.	.	.	.	.	.	.	.	7	.	30	8	.	24	6	3	13	.	.	9	.	.	.	.	70	9	.	179
Dax (P. C.)	.	.	.	.	.	.	.	.	.	.	.	.	2	13	.	17	0	18	.	8	15	.	.	.	.	.	.	15	.	.	.	119
St-Martin-de-Hinx	0	.	.	.	.	.	.	.	.	.	.	1	17	0	7	5	5	8	4	17	0	.	.	.	0	.	17	23	0	.	.	103
Peyrehorade	.	.	.	.	.	.	.	.	.	.	.	.	2	7	.	.	4	19	6	3	2	.	.	.	.	.	.	18	.	.	.	55
Biarritz (sémaph.)	.	.	.	.	.	.	.	.	.	.	.	.	3	16	.	.	.	2	3	3	4	.	.	.	.	.	.	30	7	.	.	70

VERSANT DE LA MÉDITERRANÉE.

BASSINS ENTRE LES PYRÉNÉES ET LE RHÔNE.

Bassins du Tech, de la Tet et de l'Agly.

La Preste	21	6	.	.	.	.	.	.	.	.	2	2	1	.	.	.	.	.	.	.	.	10	3	2	.	.	18	.	.	.	.	65
Prats-de-Mollo	1	3	.	.	.	.	.	.	.	.	.	.	3	.	5	.	.	.	.	.	.	.	.	.	.	.	9	.	.	.	.	21
Céret	.	.	.	.	.	.	.	.	.	.	.	.	.	.	.	.	9	.	.	15	.	.	1	.	.	.	.	.	.	.	.	25
Bellegarde	.	27	.	.	.	.	.	.	.	.	.	.	.	.	.	.	.	.	.	.	.	.	.	.	18	.	.	.	.	.	.	45
Col de la Quillane	7	15	19	.	.	.	.	.	.	.	.	10	.	.	.	.	.	.	.	2	.	.	.	.	.	.	.	16	.	.	.	69
Montlouis (C. M.)	10	9	1	.	1	.	.	.	.	.	.	.	4	.	.	.	.	.	.	.	.	.	.	2	.	.	.	25	.	.	.	52
Prades	.	14	.	.	.	.	.	.	.	.	.	.	.	.	.	.	.	.	.	.	.	.	.	.	.	.	.	7	.	.	.	21
Vinça	0	21	.	.	.	.	.	.	.	.	.	.	.	.	.	.	.	.	.	.	.	.	.	.	.	.	.	.	.	.	.	21
Bouleternere	.	12	.	.	.	.	.	.	.	.	.	.	.	.	.	.	.	.	.	.	.	.	.	.	.	.	.	6	.	.	.	18

STATIONS.	1	2	3	4	5	6	7	8	9	10	11	12	13	14	15	16	17	18	19	20	21	22	23	24	25	26	27	28	29	30	31	TOTAL.
Bassins du Tech, de la Tet et de l'Agly (suite).																																
Millas	.	7	.	.	.	.	.	.	.	.	.	.	.	.	.	.	.	.	.	.	.	.	.	.	.	.	.	4	.	.	10	22
Perpignan (Obs^re)	0	2	.	.	.	.	.	.	.	0	0	.	.	.	.	.	.	.	.	1	.	.	.	.	3	.	.	5	.	.	.	11
Caudiès-de-St-Paul	1	5	.	.	.	1	.	.	.	.	.	.	1	.	.	.	.	.	.	10	.	.	.	.	.	4	20	.	.	.	.	42
Sournia	.	.	2	.	.	.	.	.	.	.	.	.	.	.	.	.	.	.	.	.	.	.	.	.	.	2	.	.	12	.	.	16
Estagel (C. M.)	.	4	.	.	.	.	.	.	.	.	.	.	.	.	.	.	.	.	.	.	.	.	.	.	3	.	.	5	.	.	.	12
Salces	.	2	.	.	.	.	.	.	.	.	.	.	.	.	.	.	.	.	.	.	.	.	.	.	4	.	.	.	.	.	.	6
Le Barcarès	.	3	.	.	.	.	.	.	.	.	.	.	.	.	.	.	.	.	.	.	.	.	.	.	.	.	.	4	.	.	.	7
Cap Béar (phare)	.	.	2	.	.	.	.	.	.	.	.	.	.	.	.	.	.	.	.	.	3	.	.	.	.	4	.	.	21	.	.	30
Port-Vendres	.	.	1	.	.	.	.	.	.	.	.	.	.	.	.	.	.	.	.	.	2	.	.	.	.	5	.	.	14	.	.	22
Bassin de la Sègre.																																
Col de Puymorens	20	2	.	.	.	.	.	.	.	.	.	3	.	.	.	.	.	.	.	.	.	.	.	8	.	3	.	.	.	.	.	36
Angoustrine	.	.	.	.	.	.	.	.	.	.	.	.	.	.	.	.	.	.	.	.	.	.	32	.	.	.	.	20	.	.	.	52
Bourg-Madame	11	.	.	.	8	.	.	.	.	.	.	.	3	.	.	.	.	.	.	.	.	.	9	20	.	.	.	.	.	.	.	51
Bassin de l'Aude.																																
Capestang	.	.	.	.	.	.	.	.	.	.	.	.	4	.	.	.	.	.	.	.	.	.	.	.	19	.	.	22	.	.	.	45
Bassins de l'Orb, de l'Hérault, du Lez et du Vidourle.																																
Saint-Pons	1	.	.	.	.	.	.	.	.	.	.	.	2	.	.	.	.	8	.	7	.	.	.	.	10	.	7	28	.	.	.	63
Saint-Gervais	3	.	.	.	.	.	.	.	.	.	.	.	.	.	.	.	.	.	.	.	.	.	.	.	.	.	1	2	.	.	.	6
Le Poujol	11	.	.	.	.	.	.	.	.	.	.	.	17	.	.	.	.	.	.	1	.	.	.	.	9	.	8	28	.	.	2	76
Bédarieux	4	.	.	.	.	.	.	.	.	.	.	.	10	.	.	.	.	.	.	.	.	.	.	.	.	.	.	30	.	.	.	44
L'Escandolgue	11	2	.	.	.	.	.	.	.	.	.	.	8	41	.	.	.	.	.	4	2	.	.	.	.	.	7	.	22	.	.	97
Béziers	.	.	.	.	.	.	.	.	.	.	.	.	2	.	.	.	.	.	.	.	.	.	.	.	15	.	.	22	.	.	.	39
Le Caylar	.	.	.	.	.	.	.	.	.	.	.	.	6	12	.	.	.	.	.	6	.	.	.	.	14	.	1	2	33	.	.	74
Lodève	20	2	.	.	.	.	.	.	.	.	.	.	12	30	.	.	.	.	.	.	.	.	.	.	6	.	5	.	21	.	.	96
Valleraugue	2	25	.	.	.	.	.	.	.	.	.	.	.	.	12	1	.	.	.	.	.	.	.	.	.	.	2	4	12	.	.	58
Blandas	7	.	.	.	.	.	.	.	.	.	.	.	3	1	.	.	.	2	.	.	9	.	.	.	10	.	5	.	19	.	.	56
Le Vigan	.	1	.	.	.	.	.	.	.	.	.	.	.	4	.	.	.	.	.	.	.	.	.	.	2	.	2	11	.	.	.	20
Saint-Bauzille	6	.	.	.	.	.	.	.	.	.	.	.	40	.	.	.	.	.	.	.	.	.	.	.	5	.	.	14	.	.	.	65
Gignac	5	.	.	.	.	.	.	.	.	.	.	.	.	12	.	3	.	.	.	.	.	.	.	.	.	.	.	.	38	.	.	58
Plateau de Valene	.	.	.	.	.	.	.	.	.	.	.	.	20	.	.	1	.	.	.	.	.	.	.	.	.	.	1	35	.	.	.	57
St-Mathieu-de-Tr.	.	.	.	.	.	.	.	.	.	.	.	.	86	.	.	.	.	.	.	3	.	.	.	.	3	.	.	29	.	.	.	121
Nîmes (C. M.)	.	.	.	.	.	.	.	.	.	.	.	.	1	14	.	.	.	.	.	.	.	.	.	.	.	.	.	.	6	.	.	21
Montpellier (E. A.)	.	.	.	.	.	.	.	.	.	.	.	.	3	18	.	.	.	.	.	.	1	.	.	.	.	.	.	.	40	.	.	62
Aigues-Mortes	.	.	.	.	.	.	.	.	.	.	.	.	.	.	.	.	.	.	.	.	.	.	.	.	.	.	.	.	40	.	.	40
Cette (P. C.)	.	.	.	.	.	.	.	.	.	1	.	.	.	.	.	.	.	.	.	1	.	.	.	.	5	.	.	46	.	.	.	53
Agde	.	.	.	.	.	.	.	.	.	.	.	.	.	.	.	.	.	.	.	.	.	.	.	.	5	.	.	32	.	.	.	37
BASSIN DU RHÔNE.																																
Bassin de la Saône supérieure.																																
Belfahy	.	.	.	.	.	.	.	.	.	.	.	.	12	18	.	8	2	28	19	9	6	.	.	.	.	.	.	.	.	.	13	115
Miélin	.	.	.	.	.	.	.	.	.	.	.	.	35	.	8	3	7	26	6	13	1	.	.	.	.	.	.	2	0	.	.	101
Xertigny	.	.	.	.	.	.	.	.	.	.	.	.	.	16	.	21	11	9	18	7	6	4	1	.	.	.	.	.	.	.	.	95
Fontenoy-le-Ch.	.	.	.	.	.	.	.	.	.	.	.	.	.	18	.	10	6	11	3	8	4	.	.	.	.	.	.	.	.	.	.	60
Monthureux-s.-S.	2	.	.	.	.	.	.	.	.	.	.	.	.	19	.	2	33	.	14	2	11	3	.	.	.	.	.	.	.	.	.	86
Montdoré	.	.	.	.	.	.	.	.	.	.	.	.	.	22	.	7	8	3	12	2	7	1	.	.	.	.	.	.	.	.	2	64

STATIONS.	1	2	3	4	5	6	7	8	9	10	11	12	13	14	15	16	17	18	19	20	21	22	23	24	25	26	27	28	29	30	31	TOTAL.
Bassin de la Saône supérieure (suite).																																
Bourbonne-les-B.	.	.	.	.	.	.	.	.	.	.	.	.	.	.	1	2	9	3	4	2	7	.	.	.	.	.	.	.	.	.	.	28
Villars-le-Pautel	.	.	.	.	.	.	.	.	.	.	.	.	.	15	.	15	8	2	5	6	9	.	.	.	.	.	.	.	.	.	.	53
La Ferté-s.-Amance	.	.	.	.	.	.	.	.	.	.	.	.	11	3	.	.	14	3	5	.	.	.	.	.	.	.	.	.	.	.	.	36
Jussey	.	.	.	.	.	.	.	.	.	.	.	.	.	12	.	4	25	6	2	.	6	3	.	.	.	.	.	.	.	.	.	60
Conflandey	.	.	.	.	.	.	.	.	.	.	.	.	22	2	.	19	4	11	6	9	6	.	.	.	.	.	.	.	.	.	5	84
Saint-Remy	.	.	.	.	.	.	.	.	.	.	.	.	24	.	6	43	9	8	.	.	10	.	.	.	.	.	.	.	.	.	3	103
Villersexel	.	.	.	.	.	.	.	.	.	.	.	.	7	14	.	10	1	6	13	1	1	.	.	.	.	.	.	.	3	.	.	56
Montbozon	.	.	.	.	.	.	.	.	.	.	.	.	.	38	.	8	6	7	10	8	16	2	.	.	.	.	.	.	.	.	.	95
Marnay	.	.	.	.	.	.	.	.	.	.	.	.	.	27	1	7	2	8	5	1	14	2	.	.	.	.	.	.	1	.	.	67
Chaumercenne	.	.	.	.	.	.	.	.	.	.	.	.	7	18	.	.	6	2	12	2	7	6	.	.	.	.	.	.	3	.	1	64
Chalindrey	.	.	.	.	.	.	.	.	.	.	.	.	7	.	.	3	7	6	3	1	5	0	.	.	.	.	.	.	8	.	.	40
Villegusien	.	.	.	.	.	.	.	.	.	.	.	.	.	6	.	5	5	.	8	.	6	.	.	.	.	.	.	.	6	.	.	36
Vaux-s.-Aubigny	.	.	.	.	.	.	.	.	.	.	.	8	.	.	.	3	.	10	.	8	.	.	.	.	.	.	.	6	.	.	.	35
Is-sur-Tille	.	.	.	.	.	.	.	.	.	.	.	.	9	3	.	7	4	8	.	8	1	.	.	.	.	.	.	6	.	.	1	47
St-Seine-l'Abbaye	.	.	.	.	.	.	.	.	.	.	.	.	.	9	.	6	10	13	7	14	.	.	.	.	.	.	.	.	4	.	.	63
Dijon (P. C.)	.	.	.	.	.	.	.	.	.	.	.	.	10	16	.	9	.	8	11	.	.	.	.	.	.	.	.	4	.	.	1	59
Vonges (Poud^re)	.	.	.	.	.	.	.	.	.	.	.	.	.	13	.	14	1	15	9	2	7	8	.	.	.	.	.	.	9	.	.	78
Auxonne	.	.	.	.	.	.	.	.	.	.	.	.	.	20	.	7	0	8	6	2	9	7	.	.	.	.	.	.	8	.	.	67
St-Jean-de-Losne	.	.	.	.	.	.	.	.	.	.	.	.	16	24	.	9	.	4	1	8	.	.	.	.	.	.	.	15	1	.	.	78
Bassin de la Saône inférieure, au-dessous du confluent du Doubs.																																
Beaune	.	.	.	.	.	.	.	.	.	.	.	.	21	11	.	9	4	6	0	8	1	.	.	.	.	.	.	6	1	.	.	68
Lons-l-Saunier (E.N)	.	.	.	.	.	.	.	.	.	.	.	.	.	12	17	.	10	13	2	2	26	.	.	.	.	.	.	.	41	.	.	86
Chalon-s.-Saône	.	.	.	.	.	.	.	.	.	.	.	.	20	.	.	30	10	9	2	.	13	.	.	.	.	.	.	.	14	.	.	98
Tramayes	.	.	.	.	.	.	.	.	16	2	2	.	17	5	.	31	2	8	4	10	10	.	.	.	.	.	.	.	8	.	.	115
Cluny (E. N.)	.	.	.	.	.	.	.	.	.	.	.	.	11	10	22	2	12	.	18	3	.	.	.	.	.	.	.	4	10	.	.	92
Cuisery	.	.	.	.	.	.	.	.	.	.	.	.	1	19	.	17	5	7	.	6	12	.	.	.	.	.	.	.	19	.	.	86
Bourg (E. N.)	.	.	.	.	.	.	.	.	.	.	.	.	.	21	.	23	14	14	3	2	11	.	.	.	.	.	.	.	.	18	.	107
Mâcon (E. N.)	.	.	.	.	.	.	.	.	.	.	.	.	18	5	.	15	1	6	13	.	4	.	.	.	.	.	8	4	.	.	2	76
La Mure-s.-Az.	.	.	.	.	.	.	15	.	.	.	.	.	.	22	.	16	0	10	5	2	12	.	.	.	.	12	.	.	9	.	.	103
Trévoux	.	.	.	.	.	.	.	.	.	.	.	.	10	.	.	30	3	2	.	11	.	.	.	.	1	.	.	.	17	.	6	80
St^e-Foy-l'Argent	.	.	.	.	.	.	.	.	.	.	.	.	14	.	.	16	8	11	0	15	2	.	.	.	3	.	.	.	11	.	.	80
Tarare	.	.	.	.	.	.	.	.	.	.	.	.	40	.	.	13	4	1	.	3	7	.	.	.	6	.	.	.	11	.	1	86
L'Arbresle	.	.	.	.	.	.	.	.	.	.	.	.	20	.	.	26	.	2	.	18	.	.	.	.	4	.	.	12	.	.	.	82
Bassin du Doubs.																																
Mouthe	.	.	.	.	.	2	.	.	.	.	.	.	.	43	10	.	35	29	20	2	30	5	.	.	1	.	.	6	.	.	13	196
Pontarlier (P. C.)	.	.	.	.	.	.	.	.	.	.	.	.	0	10	.	54	12	29	19	6	17	2	.	.	.	.	.	.	13	.	.	164
Saint-Hippolyte	.	.	.	.	.	.	.	.	.	.	.	.	.	5	.	6	.	6	10	6	.	.	.	.	.	.	.	.	6	.	6	45
Pont-de-Roide	.	.	.	.	.	.	.	.	.	.	.	.	.	27	.	.	10	28	8	10	13	.	.	.	.	.	.	.	9	.	.	107
Belfort	.	.	.	.	.	.	.	.	.	.	.	.	8	13	.	9	2	18	9	4	14	.	.	.	.	.	.	.	.	.	.	77
Levier	.	.	.	.	.	.	3	.	.	.	.	.	.	35	.	21	30	16	13	.	21	11	.	.	.	.	.	.	4	.	.	154
Ornans	.	.	.	.	.	.	.	.	.	.	.	.	2	28	.	24	12	21	19	4	14	7	.	.	.	.	.	.	.	.	.	151
Quingey	.	.	.	.	.	.	.	.	.	.	.	.	.	35	.	18	5	5	9	.	26	.	.	.	.	.	.	.	.	.	.	98
Arbois	.	.	.	.	.	.	.	.	.	.	.	.	.	41	.	27	21	22	.	.	33	.	.	.	.	.	.	.	.	.	.	135
Fort de Planoise	.	.	.	.	.	.	.	.	.	.	.	.	.	31	.	20	.	24	6	2	22	2	.	.	.	.	.	.	.	.	.	107
Chailluz	.	.	.	.	.	.	.	.	.	.	.	.	.	25	.	14	6	8	9	5	5	6	.	.	.	.	.	.	.	.	.	78
Besançon (Obs^re)	.	.	.	.	.	.	.	.	.	.	.	.	8	16	.	19	1	20	15	10	10	0	.	.	.	.	.	0	.	.	13	111

STATIONS.	1	2	3	4	5	6	7	8	9	10	11	12	13	14	15	16	17	18	19	20	21	22	23	24	25	26	27	28	29	30	31	TOTAL.
Bassin du Rhône proprement dit, cours moyen.																																
Chamonix	.	.	.	.	.	.	.	.	.	.	.	.	.	30	1	.	27	20	12	.	22	2	.	.	.	.	.	.	3	.	.	117
Sallanches	3	13	.	.	.	.	.	.	.	.	.	.	.	31	4	.	25	23	6	10	21	1	.	.	.	.	.	.	1	.	.	138
Col-des-Gets	.	52	.	.	.	.	.	.	.	.	.	.	.	28	6	.	30	41	.	41	60	15	.	.	.	.	.	.	.	.	.	.	273
Le Biot	.	0	.	.	.	.	.	.	.	.	.	.	.	31	.	.	50	28	35	12	25	35	.	.	.	.	.	.	6	.	.	224
Mélan	2	37	.	.	.	.	.	.	.	.	.	.	.	26	0	.	44	23	20	3	44	5	.	.	.	.	.	.	5	.	.	209
Bonneville	.	.	.	.	.	.	.	.	.	.	.	.	.	28	.	.	47	10	.	.	.	43	.	.	.	.	.	.	6	.	.	135
Cruseilles	.	.	.	.	.	.	.	.	.	.	.	.	.	20	.	.	50	10	9	1	36	2	.	.	.	.	.	.	4	.	.	132
Annemasse	.	.	.	.	.	.	.	.	.	.	.	.	31	.	.	.	41	7	13	.	38	5	.	.	.	.	.	.	.	.	.	135
Douvaine	.	.	.	.	.	.	.	.	.	.	.	.	.	31	.	.	33	22	21	1	34	2	.	.	.	.	.	.	10	.	.	154
Évian	.	.	.	.	.	.	.	.	.	.	.	.	.	26	.	.	34	22	9	2	28	9	.	.	.	.	.	.	5	.	.	136
Gex	.	.	.	.	.	.	.	.	.	.	.	.	.	33	.	.	50	42	16	13	.	.	.	.	.	.	.	.	7	.	.	161
Seythenex	.	.	.	.	.	.	.	.	.	.	.	.	.	28	.	.	25	23	19	25	23	4	.	.	.	.	.	.	.	.	.	147
Leschaux	.	.	.	.	.	.	.	.	.	.	.	.	0	16	3	.	8	21	22	1	59	4	.	.	.	1	.	.	0	.	.	135
Annecy	.	.	.	.	.	.	.	.	.	.	.	.	.	18	1	.	42	13	21	3	81	2	.	.	.	.	.	.	1	.	.	182
Rumilly	.	.	.	.	.	.	.	.	.	.	.	.	.	18	.	.	49	10	16	3	44	2	.	.	.	0	.	.	1	.	.	143
Les Échelles	.	.	.	.	.	.	.	.	.	.	.	.	.	21	.	.	22	18	25	3	48	17	.	.	.	.	.	.	3	.	.	157
Novalaise	.	.	.	.	.	.	.	.	.	.	.	.	.	21	.	.	47	27	26	4	34	9	.	.	.	.	.	.	.	.	.	169
Chambéry	.	.	.	.	.	.	.	.	.	.	.	.	.	17	.	.	23	24	28	0	30	6	.	.	.	9	.	.	1	.	.	138
Albens	.	.	.	.	.	.	.	.	.	.	.	.	.	17	.	.	57	13	15	3	47	5	.	.	.	.	.	.	1	.	.	158
Belley	.	.	.	.	.	.	.	.	.	.	.	.	16	7	.	14	5	10	.	18	25	.	.	.	.	.	.	.	18	.	.	113
Lhuis	.	.	.	.	.	.	.	.	.	.	.	.	24	.	.	48	.	22	.	24	19	.	.	.	.	34	.	.	.	.	29	200
Pont-d'Ain	.	.	.	.	.	.	.	.	.	.	.	.	34	3	.	43	18	9	.	17	.	.	.	.	.	.	.	7	.	.	18	149
Hauteville	.	3	.	.	.	.	.	.	.	.	.	.	17	17	2	.	13	11	38	28	24	1	10	18	6	.	.	12	15	.	20	235
Mont-Verdun	2	.	.	.	.	.	.	.	.	.	.	.	.	26	.	13	3	4	3	1	26	2	.	.	.	3	.	.	20	.	.	102
St-Genis-Laval (obs.)	0	.	.	.	.	.	.	.	.	.	.	.	.	29	.	.	21	4	2	0	16	1	.	.	.	0	.	.	23	.	.	95
Lyon (Tête-d'Or)	1	.	.	.	.	.	.	.	.	.	.	.	.	.	20	.	24	4	3	0	13	1	.	.	.	1	.	.	21	.	.	88
Bassin de l'Isère.																																
Megève	.	10	.	.	.	.	.	.	.	.	.	.	.	.	25	.	27	21	31	.	17	13	.	.	.	.	.	.	.	.	.	145
Tamié (fort)	.	.	.	.	.	.	.	.	.	.	.	.	.	30	7	.	19	21	25	.	38	4	.	.	.	.	.	.	2	.	.	147
Bessans	.	.	.	4	3	.	.	.	.	.	.	.	.	6	.	.	.	6	4	6	5	.	.	.	.	.	.	.	.	.	.	34
L'Esseillon (fort)	.	.	.	.	.	.	.	.	.	.	.	.	.	.	.	.	.	.	4	7	4	.	.	.	.	.	.	.	.	.	.	15
Modane	.	.	.	.	.	.	.	.	.	.	.	.	6	.	.	3	.	14	3	1	7	.	.	.	.	.	.	.	8	.	.	41
St-Jean-d'Arves	.	.	.	.	.	.	.	.	.	.	.	.	4	.	.	18	16	7	.	6	4	.	.	.	.	.	.	.	.	.	.	55
St-Jean-de-Maur	.	.	.	.	.	.	.	.	.	.	.	.	.	16	.	.	6	11	16	.	14	.	.	.	.	.	.	.	3	.	.	67
La Grave	.	.	.	.	.	.	.	.	.	.	.	.	4	.	.	.	.	8	.	.	.	.	.	.	.	.	.	.	.	.	.	12
Sainte-Foy	.	.	.	.	.	.	.	.	.	.	.	.	.	15	.	.	.	21	12	.	21	3	.	.	.	.	.	.	.	.	.	72
Beaufort	.	29	.	.	.	.	7	.	.	.	.	.	.	32	.	.	15	29	26	.	28	.	.	.	.	1	.	.	1	.	.	168
Aiguebelle	.	.	.	.	.	.	.	.	.	.	.	.	.	16	.	.	9	16	30	.	18	.	.	.	.	25	.	.	2	.	.	116
Montgilbert (fort)	.	.	.	.	.	.	.	.	.	.	.	.	26	5	.	7	18	52	.	15	32	.	.	.	.	32	.	.	3	.	6	199
Saint-Bonnet	.	.	.	.	.	.	.	.	.	.	.	.	.	9	.	.	24	6	4	.	21	.	.	.	.	.	.	.	.	.	.	64
La Mure	.	.	.	.	.	.	27	.	.	.	.	.	3	7	.	.	9	10	10	0	34	1	.	.	.	.	.	.	4	.	.	105
Grenoble (E. N.)	.	.	.	.	.	.	.	.	.	.	.	.	.	17	19	.	28	15	17	.	.	.	.	.	.	.	.	.	.	.	.	96
Bassin de la Durance.																																
Mont Genèvre	.	.	.	5	.	.	.	.	.	.	.	.	10	.	.	7	.	6	.	15	.	.	.	.	18	9	.	5	.	.	.	75
Aiguilles	2	.	.	.	.	.	.	.	.	.	.	.	.	.	4	8	1	2	.	2	.	.	.	.	.	.	.	.	2	.	.	21
Chorges	.	2	.	7	.	.	.	.	.	.	.	.	1	.	.	4	.	.	.	7	.	.	.	.	.	.	.	.	.	.	.	21

STATIONS.	1	2	3	4	5	6	7	8	9	10	11	12	13	14	15	16	17	18	19	20	21	22	23	24	25	26	27	28	29	30	31	TOTAL.
Bassin de la Durance (suite).																																
Barcelonnette (E. N.)	.	.	.	6	.	6	.	.	.	.	.	.	3	.	.	10	.	7	.	.	8	.	.	.	.	0	.	.	8	.	.	48
Gap (P. C.)	.	.	.	.	.	.	.	.	.	.	.	.	.	.	.	.	7	.	.	.	.	.	.	.	.	.	.	.	.	.	.	7
Veynes	.	.	.	.	.	.	.	.	.	.	.	.	.	9	.	.	18	7	9	.	12	.	.	.	.	6	.	.	9	.	.	56
Serres	.	.	.	7	.	.	.	.	.	.	.	.	2	.	.	9	.	5	.	.	12	.	.	.	5	.	.	.	9	.	.	49
Orpierre	.	.	.	1	.	2	.	.	.	.	.	.	.	.	.	.	.	4	.	5	.	.	.	.	9	.	.	.	2	.	.	16
Laragne	.	.	.	20	9	.	.	.	.	.	.	.	.	.	.	6	.	3	.	12	.	.	.	.	.	.	.	.	.	.	.	43
Sisteron	.	.	.	.	.	1	.	.	.	.	.	.	.	.	.	1	.	1	.	.	.	.	9	.	.	.	.	.	2	.	.	7
Saint-Christol	.	.	.	.	6	3	.	.	.	.	.	.	3	.	.	.	3	.	2	.	.	.	.	.	6	.	.	6	.	.	.	29
Lagarde	.	.	.	.	4	.	.	.	.	.	.	.	.	.	.	.	.	.	.	.	.	.	.	.	4	.	.	4	.	.	.	12
Apt	.	.	.	.	.	24	.	.	.	.	.	.	.	.	.	.	1	.	.	.	.	.	.	.	41	.	.	.	10	.	.	76
Murs	.	.	.	.	.	4	.	.	.	.	.	.	.	.	.	.	9	.	.	.	.	.	.	.	18	.	.	11	.	.	.	35
Forcalquier	.	.	.	.	.	9	.	.	.	.	.	.	.	.	.	.	.	.	.	.	.	.	.	.	.	5	.	.	7	.	.	21
Manosque	.	.	.	45	.	.	.	.	.	.	.	.	.	.	.	5	.	.	.	.	.	.	.	.	.	.	.	10	.	.	.	60
Barrême	.	.	.	.	23	4	.	.	.	.	.	.	.	.	.	.	8	.	6	.	.	.	.	.	.	16	.	.	11	.	.	68
Mirabeau	.	.	.	.	20	6	.	.	.	.	.	.	.	.	.	.	.	.	.	.	.	.	.	.	.	19	.	.	14	.	.	59
Pertuis	.	.	.	.	.	.	.	.	.	.	.	.	.	3	.	.	.	.	.	.	.	.	.	.	17	.	.	.	14	.	.	34
Les Taillades	.	.	.	7	1	7	.	.	.	.	.	.	.	.	.	.	.	.	.	.	.	.	.	.	.	20	.	.	4	.	.	39
Cavaillon	.	.	.	.	.	.	.	.	.	.	.	1	.	.	.	.	.	.	.	.	.	.	.	.	4	.	.	.	11	.	.	16
Bassins de l'Ardèche, de la Cèze et du Gard; petits bassins de la rive droite du Rhône.																																
N.-D.-des-Neiges	.	3	.	.	.	.	.	.	.	.	.	.	.	26	.	.	.	.	.	.	10	.	.	.	.	.	.	6	25	.	.	70
Le Thort	.	17	.	.	.	.	.	.	.	.	.	.	3	20	.	.	.	.	1	.	8	.	.	.	.	1	.	1	25	.	.	76
Barre	.	.	.	.	.	.	.	.	.	.	.	.	.	12	.	.	4	.	.	.	.	.	.	.	.	11	3	.	12	.	.	42
Vialas	10	.	.	.	.	.	.	.	.	.	.	.	.	29	.	.	3	2	.	.	.	.	.	3	.	.	5	14	.	.	.	66
Prévenchères	.	14	.	.	.	.	.	.	.	.	.	.	5	27	.	.	.	3	.	.	5	.	.	.	7	1	1	2	22	.	.	88
Villefort	.	15	.	.	.	.	.	.	.	.	.	.	7	45	.	.	.	1	.	.	4	.	.	.	9	.	2	.	21	.	.	104
Mâlons	3	.	.	.	.	.	.	.	.	.	.	.	51	.	.	.	.	.	.	8	.	.	.	2	11	.	2	23	.	.	.	100
Collet de Dèze	2	6	.	.	.	.	.	.	.	.	.	.	23	17	.	6	.	4	.	3	.	.	.	.	6	.	4	.	20	.	.	90
St-Étienne-V.-F.	0	22	.	.	.	.	.	.	.	.	.	.	3	33	.	5	.	1	.	.	2	.	.	.	0	1	1	1	12	.	.	81
La-Grande-Combe	.	.	.	.	.	.	.	.	.	.	.	.	70	.	.	81	.	.	.	.	.	.	.	.	18	.	.	12	.	.	.	181
Alais	.	.	.	.	.	.	.	.	.	.	.	2	69	.	.	.	.	.	.	2	.	.	.	.	.	.	.	14	.	.	.	87
Montpezat	.	.	.	.	.	.	.	.	.	.	.	.	25	14	.	3	.	5	8	6	.	.	.	0	.	.	1	.	31	.	.	93
Privas (E. N.)	.	.	.	.	.	.	.	.	.	.	.	.	35	.	.	37	.	.	.	8	.	.	.	.	.	.	.	26	.	.	.	106
Bagnols	.	.	.	.	.	.	.	.	.	.	.	.	9	11	.	.	.	.	.	.	.	.	.	.	8	.	.	.	16	.	1	45
Uzès	.	.	.	.	.	.	.	.	.	.	.	.	16	38	.	.	.	.	.	.	.	.	.	.	.	6	.	.	15	.	.	75
Beaucaire	.	.	.	.	.	.	.	.	.	.	.	.	19	.	.	.	.	.	.	1	.	.	.	.	5	.	.	14	.	.	.	39
Bassin du Rhône proprement dit, cours inférieur.																																
Valence (E. N.)	.	.	.	.	.	.	.	.	.	.	.	.	8	13	.	23	6	1	.	5	2	.	.	.	.	.	.	.	16	.	.	74
Valréas	.	.	.	.	.	.	.	.	.	.	.	.	0	.	.	.	.	.	.	.	.	.	.	.	.	.	.	7	.	.	.	7
Lapalud	.	.	.	.	.	.	.	.	.	.	.	.	12	.	.	.	.	.	.	.	.	.	.	.	0	.	.	18	.	.	.	30
Bollène	.	.	.	.	.	.	.	.	.	.	.	.	7	.	.	.	.	.	.	.	.	.	.	.	.	.	.	9	.	.	.	16
Orange	.	.	.	.	.	.	.	.	.	.	.	.	.	7	.	.	.	.	.	.	.	.	.	.	1	.	.	15	.	.	.	23
Savoillans	.	.	.	.	1	.	.	.	.	.	.	.	1	.	.	9	9	3	.	0	.	.	.	.	1	.	.	12	.	.	.	29
Sault	.	.	.	42	.	.	.	.	.	.	.	.	6	.	.	.	.	5	.	1	.	.	.	.	12	.	.	11	.	.	.	77
Mt-Ventoux (Obs.)	.	0	.	.	.	13	.	.	.	.	.	.	1	3	.	.	3	8	.	.	8	.	.	.	.	1	.	.	13	.	.	51
Bedoin	.	.	.	.	.	.	.	.	.	.	.	.	3	.	.	.	.	.	.	.	.	.	.	.	.	1	.	.	12	.	.	16
Carpentras	.	.	.	.	.	.	.	.	.	.	.	.	9	.	.	.	.	.	.	.	.	.	.	.	.	.	.	11	.	.	.	20
Malaucène	.	.	.	.	.	.	.	.	.	.	.	.	.	.	.	.	.	.	.	.	.	.	.	.	.	.	.	.	12	.	.	12

STATIONS.	1	2	3	4	5	6	7	8	9	10	11	12	13	14	15	16	17	18	19	20	21	22	23	24	25	26	27	28	29	30	31	TOTAL.
Bassin du Rhône proprement dit, cours inférieur (suite).																																
Avignon (E. N.)	.	.	.	.	.	.	.	.	.	.	.	.	16	.	.	.	.	.	.	.	.	.	.	.	48	.	.	.	12	.	.	77
Saint-Rémy	.	.	.	.	.	.	.	.	.	.	.	.	.	9	.	.	.	.	.	.	.	.	.	.	.	.	.	.	8	.	.	17
Les Baux	.	.	.	.	.	.	.	.	.	.	.	.	.	4	.	.	.	.	.	.	.	.	.	.	.	6	.	.	10	.	.	20
Arles	.	.	.	.	.	.	.	.	.	.	.	.	.	3	.	.	.	1	.	.	.	.	.	.	12	.	.	.	15	.	.	31
Saintes-Maries	.	.	.	.	.	.	.	.	.	.	.	.	.	.	.	.	.	.	.	.	.	.	.	.	.	1	.	.	12	.	.	13
RÉGION DE NICE.																																
Petits bassins entre le Rhône et les Alpes.																																
Le Gd-Sambuc	.	.	.	.	11	5	.	.	.	.	.	.	.	.	.	.	.	.	.	.	.	.	.	.	.	9	.	.	11	.	.	36
Trets	.	.	.	.	8	7	2	.	.	.	.	.	.	.	.	.	.	.	.	.	.	.	.	.	.	26	.	.	9	.	.	52
Gréasque	.	.	.	.	46	5	20	.	.	.	.	.	.	.	.	.	.	.	.	.	3	.	.	.	.	21	.	.	9	.	.	104
Aix (C. M.)	.	.	.	.	56	24	.	.	.	.	.	.	.	.	.	.	.	.	.	.	1	.	.	.	.	28	.	.	5	.	.	114
Venelles	.	.	.	.	37	14	.	.	.	.	.	.	.	.	.	.	.	.	.	.	.	.	.	.	.	33	.	.	.	.	.	84
Pélissanne	.	.	.	.	.	.	.	.	.	.	.	.	.	.	.	.	.	.	.	.	.	.	.	.	.	10	.	.	5	.	.	15
Saint-Chamas	.	.	.	.	.	.	.	.	.	.	.	.	.	.	.	.	.	.	.	.	.	.	.	.	.	14	.	.	6	.	.	20
Septèmes	.	.	.	.	.	.	.	.	.	.	.	.	.	.	.	.	.	.	.	.	.	.	.	.	.	5	4	.	.	.	.	9
Marseille (Obsre)	.	.	.	1	.	.	.	.	.	.	.	.	.	.	.	.	.	.	.	3	.	.	.	.	20	6	.	.	5	.	.	35
La Ciotat	.	.	.	.	.	.	.	.	.	.	.	.	.	.	.	.	.	.	.	2	.	.	100	.	.	.	.	.	4	.	.	106
Saint-Maximin	.	.	.	.	.	.	.	.	.	.	.	.	.	.	.	.	.	.	.	8	.	.	.	.	.	3	16	.	.	.	.	27
Barjols	.	.	.	.	1	.	.	.	.	.	.	.	.	.	.	.	.	.	.	.	.	.	.	.	.	8	.	11	.	.	.	20
Brignoles	.	.	.	.	.	.	.	.	.	.	.	.	.	.	.	.	.	.	.	.	.	.	.	.	28	.	.	.	10	.	.	38
Aups	.	.	.	.	.	.	.	.	.	.	.	.	.	.	.	.	.	.	.	.	.	.	.	.	26	.	.	13	.	.	.	39
Comps	.	.	.	.	.	.	.	.	.	.	.	.	.	.	.	.	.	.	.	.	.	.	.	.	.	.	.	12	.	.	.	12
Fayence	2	.	.	2	.	.	.	.	.	.	.	.	.	.	.	.	.	.	.	.	.	.	.	.	0	13	.	.	2	.	.	19
Draguignan (E.N.)	.	.	.	.	.	.	.	.	.	.	.	.	.	.	.	.	.	.	.	1	.	.	.	21	10	13	.	10	.	.	.	55
Le Luc	.	.	.	.	.	.	.	.	.	.	.	.	.	.	.	.	.	.	.	.	3	.	.	.	13	.	.	.	12	.	.	27
Collobrières	.	.	.	.	.	.	.	.	.	.	.	.	.	.	.	.	.	.	.	.	8	.	.	.	.	24	.	.	6	.	.	38
Fréjus	.	.	.	.	.	.	.	.	.	.	.	.	.	.	.	.	.	.	.	.	.	.	.	.	.	3	.	.	6	.	.	9
Grimaud	.	.	.	.	.	.	.	.	.	.	.	.	.	.	.	.	.	.	.	3	.	.	.	.	.	16	.	9	9	.	.	37
Hyères	.	.	.	.	.	.	.	.	.	.	.	.	.	.	.	.	.	.	.	.	1	1	.	.	3	92	.	.	5	.	.	100
Cap Sicié (sémaph.)	.	.	.	.	.	.	.	.	.	.	.	.	.	.	.	.	1	.	.	.	2	.	.	.	.	7	.	.	2	.	.	12
Toulon (Obsre)	.	.	.	2	.	.	.	.	.	.	.	.	.	.	.	.	.	.	.	.	3	.	.	.	1	81	.	.	3	.	.	90
Cannes (P.C.)	.	.	.	.	.	.	.	.	.	.	.	.	.	.	.	.	.	.	.	.	.	.	.	.	2	.	.	.	8	.	.	10
Nice (Obsre)	.	.	.	.	.	.	.	.	.	.	.	.	.	.	.	.	.	.	.	.	.	.	.	.	.	.	.	.	2	.	.	2
Villefranche (phare)	.	.	.	.	.	.	.	.	.	.	.	.	.	.	.	.	.	.	.	.	.	.	.	.	.	.	.	.	.	.	.	0
La Garoupe (ph.)	.	.	.	.	.	.	.	.	.	.	.	.	.	.	.	.	.	.	.	.	.	.	.	.	8	.	.	.	5	.	.	13
CORSE.																																
Bastia	.	.	.	.	3	.	.	.	.	.	.	.	.	.	.	.	.	.	.	.	1	.	.	.	.	.	.	.	.	.	.	4
Ile Sanguinaire	.	.	.	.	.	.	.	.	.	.	.	.	.	.	.	.	.	.	.	.	11	.	.	.	.	.	.	.	.	1	0	12

OBSERVATIONS DU MOIS DE SEPTEMBRE 1887.

STATIONS.	1	2	3	4	5	6	7	8	9	10	11	12	13	14	15	16	17	18	19	20	21	22	23	24	25	26	27	28	29	30	TOTAL.
VERSANT DE LA MER DU NORD.																															
BASSINS DU RHIN, DE LA MEURTHE ET DE LA MOSELLE.																															
Chât.-Lambert (F¹).	19	.	29	33	23	44	11	8	1	10	.	.	1	10	.	.	.	.	6	.	.	.	.	1	.	.	.	.	18	1	215
Col de Bussang...	12	.	10	32	15	16	3	6	3	.	0	0	.	7	.	.	.	.	8	0	.	.	.	.	.	.	.	2	19	2	137
Col de la Schlucht.	2	12	.	17	12	35	6	1	4	.	.	.	5	6	.	.	.	.	9	.	0	.	.	.	.	.	.	4	11	3	129
Rothau.....	.	6	9	15	15	4	8	.	.	.	0	1	7	.	.	.	.	17	0	0	.	.	.	.	.	.	.	9	.	1	91
Cornimont.....	.	10	.	13	23	14	19	2	10	2	.	.	.	9	.	.	.	.	8	.	.	.	.	.	.	.	.	5	12	5	132
Retournemer.....	12	.	12	14	14	29	11	4	4	.	0	.	11	.	.	.	.	.	10	1	.	.	.	.	.	.	.	6	10	.	138
Dammartin-les-R..	5	.	12	15	9	20	2	8	2	.	.	.	.	9	.	.	.	.	13	.	.	.	.	.	.	.	.	.	13	2	110
La Hardalle.....	9	.	12	11	8	9	.	5	.	.	.	.	.	8	.	.	.	.	9	.	.	.	.	8	.	.	.	.	5	8	93
Saulcy-s-Meurthe.	4	.	11	10	3	9	3	6	1	.	.	.	3	7	.	.	.	.	11	1	.	.	.	.	.	.	.	.	9	.	78
Rambervillers.....	.	.	6	15	1	3	3	6	.	.	.	.	5	3	.	.	.	30	.	.	.	.	.	.	.	.	.	1	6	1	80
Moyen.....	.	8	.	11	.	3	.	11	.	.	.	.	9	.	.	.	.	.	.	.	.	.	.	.	.	.	.	.	11	.	54
Moriviller.....	6	.	10	9	1	2	1	10	.	.	.	.	5	3	.	.	.	.	18	.	.	.	.	.	.	.	.	.	6	1	71
Baccarat.....	.	6	14	1	2	2	12	.	.	.	0	.	7	.	.	.	.	.	24	.	.	.	.	.	.	.	.	1	6	1	76
Blamont.....	.	5	11	2	2	2	4	.	.	.	.	.	2	4	.	.	.	.	19	.	.	.	.	.	.	.	.	.	6	1	58
Lunéville.....	2	10	6	1	1	1	5	.	.	.	.	.	9	5	.	.	.	.	20	.	.	.	.	.	.	.	.	.	4	2	67
Einville.....	7	11	.	8	.	.	8	.	.	.	.	.	8	.	.	.	.	.	11	.	.	.	.	.	.	.	.	.	4	.	57
Nancy (Faculté)..	9	2	7	7	1	2	5	3	.	.	.	.	2	2	.	.	.	.	13	.	.	.	.	.	.	.	.	0	10	.	63
Tomblaine (E. A.).	.	.	6	7	1	1	4	.	.	.	.	.	3	2	.	.	.	.	10	.	.	.	.	.	.	.	.	.	11	.	45
Amance.....	.	1	.	7	1	4	6	2	.	.	.	.	2	2	.	.	.	.	11	.	.	.	.	.	.	.	.	1	7	.	43
Bellefontaine.....	2	7	.	8	2	.	9	.	.	.	.	.	.	8	.	.	.	.	12	.	.	.	.	.	.	.	.	.	16	.	64
Bruyères.....	3	.	11	18	1	19	7	7	.	0	0	.	4	5	.	.	.	.	13	.	0	.	.	.	.	.	.	1	18	.	107
Bouzey.....	.	7	.	13	2	9	7	.	.	.	.	.	4	.	.	.	.	.	.	.	.	.	.	.	.	.	.	1	.	12	1	56
Épinal.....	.	6	.	14	4	5	6	.	.	.	.	.	6	.	.	.	.	13	.	.	.	.	.	.	.	.	.	10	.	1	65
Thaon.....	7	.	7	12	3	3	3	7	.	.	.	.	3	.	.	.	.	.	15	.	.	.	.	.	.	.	.	.	10	1	71
Charmes.....	.	8	4	4	.	2	5	.	.	.	.	.	5	.	.	.	.	22	.	.	.	.	.	.	.	.	.	4	.	4	58
Lerrain.....	.	8	18	5	4	9	.	.	.	.	.	.	10	5	.	.	.	.	8	.	.	.	.	.	.	.	.	.	8	.	75
Vézelise.....	.	9	.	.	2	1	2	6	.	.	.	.	7	.	.	.	.	13	.	.	.	.	.	.	.	.	.	.	7	.	47
Allain.....	.	9	.	.	1	1	2	6	.	.	.	.	7	.	.	.	.	13	.	.	.	.	.	.	.	.	.	.	7	.	46
Neuves-Maisons...	9	.	8	5	1	1	5	.	.	.	.	.	4	3	.	.	1	.	11	.	.	.	.	.	.	.	.	.	9	.	58
Toul.....	.	10	9	14	.	.	.	10	.	.	.	.	5	2	.	.	.	11	.	.	.	.	.	.	.	.	.	.	13	.	75
Foug.....	8	1	4	14	0	2	11	1	.	.	.	.	3	2	.	.	.	.	9	.	.	.	.	.	.	.	.	.	10	.	65
Frouard.....	1	1	8	1	0	5	0	.	.	.	.	.	7	6	.	.	.	.	13	.	.	.	.	.	.	.	.	0	12	.	55
Rogéville.....	10	1	5	16	0	2	11	2	.	.	.	2	5	.	.	.	.	9	.	.	.	.	.	.	.	.	.	.	14	.	77
Fleury.....	.	.	.	1	3	4	2	2	.	.	.	.	.	2	.	.	.	0	2	.	.	.	.	.	.	.	.	.	4	1	21
Mance.....	1	.	1	10	5	1	7	0	.	.	.	.	0	0	.	.	.	.	9	.	.	.	.	.	.	.	.	.	12	.	47
BASSINS DE LA MEUSE, DE LA CHIERS ET DE LA SAMBRE.																															
Lamarche.....	.	17	.	8	.	7	12	.	.	.	.	.	4	5	.	.	.	7	1	.	.	.	.	.	.	.	.	5	.	2	68
Pouilly.....	5	10	4	10	.	7	8	5	.	.	.	.	3	.	.	.	.	.	11	.	.	.	.	.	.	.	.	1	6	.	40

STATIONS.	1	2	3	4	5	6	7	8	9	10	11	12	13	14	15	16	17	18	19	20	21	22	23	24	25	26	27	28	29	30	TOTAL.
BASSINS DE LA MEUSE, DE LA CHIERS ET DE LA SAMBRE (suite).																															
Bassoncourt	6	9	.	6	1	2	10	.	.	.	.	.	6	.	.	.	.	.	7	.	.	.	.	.	.	.	.	2	9	4	62
Clefmont	4	4	8	8	2	9	8	3	.	.	.	7	3	.	.	.	.	.	5	.	.	.	.	.	.	.	.	8	.	.	69
Contrexéville	7	14	.	7	4	3	9	.	.	.	.	.	4	2	.	.	.	.	14	.	.	.	.	.	.	.	.	.	14	.	78
Aillianville	11	10	3	11	4	5	10	3	.	.	.	.	5	6	.	.	.	.	8	.	0	.	.	.	.	.	.	3	8	1	88
Châtenois	.	9	.	6	3	4	9	.	.	.	.	.	9	3	.	.	.	.	3	.	.	.	.	.	.	.	.	3	10	0	60
Neufchâteau (C. M.)	.	10	6	2	2	8	5	.	.	.	.	.	6	.	.	.	.	15	.	.	.	.	.	.	.	.	0	9	.	.	63
Vouthon-Bas	2	10	.	11	4	8	12	.	.	.	.	3	4	.	.	.	.	.	19	.	.	.	.	.	.	.	1	.	8	0	82
Souilly	0	1	.	7	4	5	5	3	.	.	.	.	5	4	0	.	.	5	11	.	.	.	.	.	.	.	.	.	6	9	65
Charny	.	1	.	2	2	2	2	3	.	.	0	.	1	2	0	.	.	0	13	.	.	.	.	.	.	.	.	4	7	1	40
Consenvoye	.	.	.	.	4	1	2	.	.	.	.	.	.	9	3	.	.	1	7	.	.	.	.	.	.	.	.	.	8	.	35
Dun	.	2	.	1	6	4	2	2	.	.	.	.	4	5	2	.	.	1	8	.	.	.	.	.	.	.	.	3	5	.	45
Hussigny	.	5	3	5	5	3	3	1	.	.	.	.	.	.	.	.	.	.	.	.	.	.	.	.	.	.	.	2	1	.	28
Damvillers	.	.	.	.	3	4	4	.	.	.	.	.	.	6	4	.	.	3	8	.	.	.	.	.	.	.	.	3	5	.	40
Montmédy	.	2	.	.	6	2	3	.	.	.	.	.	2	3	6	.	.	1	6	.	.	.	.	.	.	.	.	6	8	.	45
Mouzon	.	.	.	1	6	2	1	0	.	.	.	0	4	8	0	.	.	0	5	.	.	.	.	.	.	.	.	3	1	.	31
Saint-Aignan	.	1	.	.	7	5	11	0	.	.	0	0	8	6	1	.	.	1	12	0	.	.	.	.	.	.	0	7	5	.	65
Sedan	.	.	.	0	4	2	8	.	.	.	3	.	11	6	4	.	.	.	10	.	.	.	.	.	.	.	.	6	4	.	58
Saint-Marcel	3	3	.	1	10	11	20	6	.	.	2	.	11	6	2	.	.	.	3	.	.	.	.	.	.	.	.	10	5	.	93
Gespunsart	2	.	.	.	3	6	16	4	.	.	.	.	12	5	.	.	.	.	5	.	.	.	.	.	.	.	.	6	16	.	75
Rocroi	.	.	.	.	1	1	.	.	.	.	.	2	3	.	.	.	.	.	.	.	.	.	.	.	.	.	1	.	.	.	8
Avesnes (C. M.)	1	.	.	7	9	17	4	.	.	3	.	7	6	.	.	.	.	12	5	1	.	.	.	.	.	.	16	.	.	.	88
BASSINS DE L'ESCAUT, DE LA LYS, DE L'YSER ET DE L'AA.																															
Gommegnies	2	.	.	14	.	32	9	.	.	6	6	6	13	.	.	.	.	11	.	1	.	.	.	.	.	.	17	6	1	1	125
Cambrai (C. M.)	.	.	0	.	11	1	6	4	.	.	7	4	3	5	3	.	.	.	5	.	.	.	.	0	.	.	.	8	2	.	59
Arras (C. M.)	1	.	.	5	0	0	4	.	.	1	9	0	8	.	.	.	.	3	0	.	.	.	.	.	.	2	2	3	.	0	39
Masny	.	.	.	1	18	1	1	.	.	.	.	3	5	6	.	.	.	.	6	.	1	.	.	0	.	.	.	7	2	.	51
Douai (Obs^re)	.	3	.	.	6	1	0	5	.	.	1	4	3	10	.	.	.	.	6	0	.	.	.	.	.	.	.	7	4	.	50
Lille	2	3	.	0	9	0	2	13	.	.	0	5	1	3	4	0	.	1	7	1	0	.	.	.	.	.	1	7	4	1	64
Allouagne	0	.	0	4	0	.	8	.	.	.	.	7	1	1	.	.	.	6	1	.	.	.	.	.	.	.	3	1	.	.	32
Laventie	2	.	0	3	1	2	7	0	.	.	4	0	2	4	0	.	0	6	1	1	.	.	.	.	.	.	5	4	0	4	47
Nordpeene	2	2	.	.	9	1	2	4	.	.	3	6	.	5	1	2	1	9	1	1	1	.	.	.	.	.	.	2	.	1	53
Godewaerswelde	0	4	.	.	8	.	4	.	.	.	3	5	.	7	4	0	.	9	2	.	1	.	.	.	.	.	.	1	2	.	50
Les Moëres	0	2	2	23	.	0	0	6	.	.	1	3	.	1	3	1	12	2	.	.	.	.	1	.	1	2	1	1	1	2	65
Dunkerque (P. C.)	0	1	1	9	21	.	7	.	.	3	2	2	2	1	1	.	2	20	.	1	.	.	.	.	.	1	9	.	1	1	85
Oye	2	1	4	28	4	6	3	.	.	4	2	.	5	3	2	1	20	5	1	.	.	.	.	.	.	22	3	.	1	6	123
Calais (C. M.)	3	0	5	25	0	5	7	.	.	3	1	0	2	3	2	2	14	7	4	1	.	.	.	.	.	24	12	.	1	7	128

VERSANT DE LA MANCHE.

STATIONS.	1	2	3	4	5	6	7	8	9	10	11	12	13	14	15	16	17	18	19	20	21	22	23	24	25	26	27	28	29	30	TOTAL.
BASSINS DE LA CANCHE, DE LA SOMME, DE LA BÉTHUNE, ETC.																															
Cap Gris-Nez	1	3	.	2	16	.	5	5	.	.	3	15	.	3	5	6	1	6	1	.	.	.	.	.	.	.	11	34	.	7	124
Samer (C. M.)	4	9	2	20	2	9	5	.	0	4	5	.	0	2	3	1	3	1	0	0	.	.	.	.	.	2	18	.	.	1	91
Boulogne	0	5	4	2	14	1	2	19	.	0	1	4	0	.	2	1	1	3	1	0	0	.	.	.	.	.	10	24	.	.	95
Hucqueliers	3	2	0	11	6	2	1	.	.	8	10	.	5	10	4	1	2	1	0	.	.	.	.	.	.	3	6	.	.	2	78
Desvres	3	4	3	3	18	2	7	1	.	5	.	5	2	2	3	2	1	3	1	.	1	.	.	.	.	.	3	15	.	3	87
Magnicourt-s-C.	.	.	.	5	6	3	.	.	.	.	1	6	11	1	.	.	.	3	.	.	.	.	.	.	.	.	4	1	.	.	40
Valhuon	2	.	0	6	5	2	6	.	.	3	9	0	1	3	.	.	0	4	0	0	.	.	.	.	.	1	5	1	.	.	48

STATIONS.	1	2	3	4	5	6	7	8	9	10	11	12	13	14	15	16	17	18	19	20	21	22	23	24	25	26	27	28	29	30	TOTAL.
BASSINS DE LA CANCHE, DE LA SOMME, DE LA BÉTHUNE, ETC. (suite).																															
Guigny	4	0	1	5	2	2	6	.	.	6	9	.	6	10	.	.	.	6	0	1	.	.	.	.	.	1	1	6	.	.	65
Le Touquet	2	3	2	7	1	2	7	.	.	1	5	.	1	.	5	.	2	.	.	.	.	.	.	.	.	2	19	.	.	2	61
Nesles	.	1	.	.	4	2	30	1	.	.	3	2	6	6	5	.	.	.	2	.	0	.	.	0	.	.	19	4	.	0	85
Sainte-Émilie	1	.	.	.	7	10	16	.	.	.	.	4	.	3	6	.	.	.	4	.	.	.	.	.	.	.	4	14	5	.	74
Rosières	.	.	.	.	4	3	.	8	4	.	.	3	2	3	4	1	.	.	.	2	.	1	.	.	0	.	.	1	8	13	57
Villers-Roye	.	.	1	.	3	3	25	.	.	2	2	4	3	2	.	.	.	4	.	1	.	.	2	.	.	.	.	12	7	.	73
Moreuil	.	.	.	.	5	4	4	3	.	.	2	1	1	3	1	.	.	.	2	.	0	.	.	.	.	.	0	11	7	.	44
Amiens (St. Agr.)	.	.	.	.	14	4	2	1	.	.	.	3	1	1	1	.	.	.	1	.	.	.	.	.	.	.	.	4	2	1	35
Villers-Bocage	.	.	.	3	.	.	4	.	.	.	.	2	6	.	.	.	.	.	.	.	.	.	.	.	.	.	3	.	.	.	18
Doullens	.	.	.	.	8	2	.	11	.	.	.	4	.	4	.	.	.	.	.	.	.	.	.	.	.	.	.	.	.	.	29
Quesnoy	.	.	.	.	5	2	.	2	.	.	.	10	20	2	.	.	.	.	0	.	1	.	.	.	.	.	1	.	.	.	43
Abbeville	.	1	.	.	3	1	.	2	.	.	1	4	1	4	3	1	.	.	1	0	1	.	.	.	.	.	0	1	1	.	25
Forest-l'Abb. (h.l.)	1	2	1	0	4	1	.	5	.	.	2	10	.	2	7	0	.	.	.	.	.	.	.	.	.	.	.	2	5	.	42
St-Valery-s.-S	1	1	.	5	2	1	1	1	.	.	3	2	.	3	7	1	.	.	1	2	.	.	.	.	.	.	0	2	4	.	37
Aumale	.	.	.	.	12	.	3	.	.	2	.	4	6	6	.	.	.	.	.	.	.	.	.	.	.	.	6	.	.	.	39
Blangy	.	.	.	.	8	1	6	.	.	1	.	10	9	7	3	.	.	.	.	.	.	.	.	.	.	.	6	6	.	.	57
Aigneville	.	.	.	.	3	2	.	6	.	.	2	2	13	13	1	.	.	.	2	.	.	.	.	.	.	.	1	2	.	.	46
Eu	0	2	.	.	6	.	4	.	.	3	.	20	13	2	1	1	.	1	.	.	.	.	.	.	.	.	2	3	.	1	59
Londinières	.	.	.	3	6	2	4	.	.	2	.	6	6	10	.	.	.	.	.	1	.	.	.	.	.	.	6	.	.	.	46
Dieppe	.	1	.	.	1	.	2	.	.	0	.	16	10	3	1	.	.	1	.	.	.	.	.	.	.	.	5	5	.	1	46
Bosc-le-Hard	.	1	.	1	10	3	8	2	.	2	.	7	13	.	.	.	.	.	.	.	.	.	.	.	.	.	4	1	.	3	55
Longueville	1	1	1	0	5	1	2	5	.	2	1	8	8	6	1	.	.	.	0	.	.	.	.	.	.	.	4	6	.	.	52
St-Valéry-en-Caux	5	1	.	0	3	1	7	2	.	2	.	12	11	3	2	1	.	.	.	0	0	.	.	.	.	.	5	13	5	2	75
Goderville	3	1	.	1	3	1	1	0	.	2	.	13	4	15	3	.	.	.	.	.	1	.	.	.	.	.	5	21	.	2	76
BASSIN DE LA SEINE.																															
Bassin de l'Yonne.																															
Bas-Folin	1	.	26	14	3	5	4	2	.	.	.	.	6	3	.	.	.	.	1	5	.	.	.	.	.	.	.	7	10	4	91
La Croisette	1	10	9	22	4	5	1	5	.	.	.	.	.	7	.	.	.	.	1	6	.	.	.	.	.	.	.	6	5	5	87
Pommoy	.	31	.	36	11	6	.	.	.	.	.	.	8	.	.	.	.	.	.	.	.	.	.	.	.	.	9	10	6	.	117
Les Settons	9	3	17	8	3	7	3	3	.	.	.	.	3	4	.	.	.	.	.	5	0	.	.	.	.	.	.	7	12	4	88
Château-Chinon	7	24	1	15	3	2	4	.	.	.	.	.	0	4	.	.	.	.	4	3	.	.	.	.	.	.	.	5	9	5	86
La Colancelle	.	.	1	18	2	.	6	1	.	.	.	.	2	.	.	.	.	.	.	3	.	.	.	.	.	.	.	3	7	5	48
Saulieu	.	14	.	10	1	.	1	.	.	.	.	.	4	.	.	.	.	1	7	.	.	.	.	.	.	.	3	8	2	1	52
Vitteaux	.	15	.	9	.	1	2	.	.	.	.	.	0	0	.	.	.	3	4	1	.	.	.	.	.	.	.	3	3	4	45
Époisses	3	3	1	13	2	2	2	2	.	.	.	.	1	1	1	.	.	.	0	0	2	.	.	.	.	.	.	.	5	5	43
Semur	1	1	9	7	2	3	3	1	.	.	0	.	0	2	.	.	.	.	0	4	.	.	.	.	.	.	.	1	4	2	40
Montbard	.	5	13	1	3	4	.	.	.	.	.	.	.	.	.	.	.	.	3	.	.	.	.	.	.	.	.	8	1	.	38
Quarré-les-Tombes	8	0	8	4	1	7	.	0	1	.	.	2	.	.	.	.	.	2	6	.	.	.	.	.	.	.	4	9	3	.	55
Clamecy (P. C.)	.	.	.	.	3	.	.	6	.	.	.	.	.	1	.	.	.	.	.	1	.	.	.	.	.	.	1	1	8	.	21
Vézelay (C. M.)	2	.	7	5	2	7	.	.	.	.	.	.	1	2	.	.	.	.	1	.	.	.	.	.	.	.	3	7	1	3	41
Avallon	7	.	.	16	3	.	5	0	.	.	.	.	.	5	.	.	.	.	.	2	.	.	.	.	.	.	.	.	6	3	47
Courson	.	.	.	3	2	5	.	.	.	.	.	2	2	.	.	.	.	1	1	.	.	.	.	.	.	.	5	7	6	.	34
Massangis	5	1	5	2	2	8	.	.	.	.	.	.	3	.	.	.	.	0	2	.	.	.	.	.	.	.	.	13	2	.	45
Ravières	.	5	14	3	3	7	.	.	.	.	.	3	.	.	.	.	.	1	1	.	.	.	.	.	.	.	2	7	.	.	46
Tonnerre (P. C.)	.	.	.	3	.	.	11	.	.	.	.	.	11	2	.	.	.	.	2	.	.	.	.	.	.	.	.	1	8	3	41
Flogny	.	2	.	.	11	.	.	.	.	.	.	12	.	.	.	.	.	.	.	.	.	.	.	.	.	.	2	6	4	.	35
Chailley	.	.	1	8	5	16	.	.	.	.	.	2	6	.	.	.	.	3	.	.	.	.	.	.	.	.	4	6	3	.	54

STATIONS.	1	2	3	4	5	6	7	8	9	10	11	12	13	14	15	16	17	18	19	20	21	22	23	24	25	26	27	28	29	30	TOTAL.
Bassin de l'Yonne (suite).																															
Chessy	1	.	.	.	3	6	9	.	.	.	.	.	7	4	.	.	.	.	.	0	.	.	.	.	.	.	.	2	2	6	40
Chablis (C. M.)	.	.	.	2	2	20	.	.	.	.	.	10	1	.	.	.	.	1	1	.	.	.	.	.	.	.	4	6	4	.	51
Auxerre (C. M.)	.	.	0	1	0	9	0	.	.	.	.	8	2	.	.	.	.	0	0	.	.	.	.	.	.	.	2	4	4	.	31
Aillant	.	.	.	2	.	13	.	.	.	.	.	22	3	.	.	.	.	.	.	.	.	.	.	.	.	.	5	4	9	.	59
Mont St-Sulpice	.	.	0	4	2	13	.	.	.	.	.	9	3	.	.	.	.	.	2	.	.	.	.	.	.	.	.	6	5	.	44
Laroche	.	0	.	.	3	1	10	.	.	.	.	.	6	2	.	.	.	.	2	.	.	.	.	.	.	.	.	3	7	3	37
St-Julien-du-Sault	0	0	.	8	1	9	2	.	.	.	.	4	1	.	.	.	.	0	.	.	.	.	.	.	.	.	2	7	8	.	42
Cerisiers	1	.	0	2	5	9	2	.	.	.	.	1	6	.	.	.	.	2	1	.	.	.	.	.	.	.	2	3	3	.	37
St-Martin (Sens)	.	.	.	.	2	3	12	2	.	.	.	.	6	13	.	.	.	.	5	.	.	.	.	.	.	.	.	7	12	13	75
Bassin de la Seine supérieure.																															
Chanceaux	.	16	13	.	.	6	3	.	.	.	.	.	4	.	.	.	.	2	4	.	.	.	.	.	.	.	.	7	2	.	58
Vivey	3	9	3	15	1	5	3	0	.	.	.	.	1	1	.	.	.	.	10	3	.	.	.	.	.	.	.	.	4	.	57
Châtillon-s.-Seine	6	2	.	12	4	5	7	4	.	.	.	.	5	3	.	.	.	.	2	1	.	.	.	.	.	.	.	2	5	2	60
Vix	2	.	20	20	4	8	7	.	.	.	.	3	6	.	.	.	.	4	.	.	.	.	.	.	.	.	6	2	1	2	85
Laignes	.	4	.	22	5	6	7	.	.	.	.	.	7	.	.	.	.	.	1	.	.	.	.	.	.	.	1	4	2	.	59
Nicey	.	1	8	10	8	4	8	.	.	.	.	2	6	.	.	.	.	.	1	.	.	.	.	.	.	.	.	9	.	.	57
Brion-sur-Ource	8	7	.	14	4	7	6	.	.	.	.	.	4	4	.	.	.	.	2	.	.	.	.	.	.	.	.	1	5	2	64
Bar-s.-S. (Saillard)	3	.	.	6	1	2	12	2	.	.	.	.	4	6	.	.	.	.	2	3	.	.	.	.	.	.	.	3	7	4	55
La Ferté-s.-Aube	.	4	.	7	5	3	10	3	.	.	.	.	7	6	.	.	.	.	4	.	.	.	.	.	.	.	.	.	6	5	60
Bar-sur-Aube	6	2	.	15	1	2	14	2	.	.	.	.	17	7	.	.	.	.	1	2	.	.	.	.	.	.	.	2	9	3	83
Chaumesnil	.	.	.	10	3	1	10	.	.	.	.	.	3	10	.	.	.	.	8	.	.	.	.	.	.	.	.	2	10	.	57
Ceffonds	2	1	.	4	1	3	18	.	.	.	.	.	10	3	.	.	.	.	3	2	.	.	.	.	.	.	.	1	5	.	54
Epothémont	.	.	.	11	.	13	.	.	.	.	.	.	3	7	.	.	.	11	4	1	.	.	.	.	.	.	.	4	7	12	73
Margerie	.	1	.	6	.	4	6	.	.	.	.	.	.	.	.	.	.	18	14	.	.	.	.	.	.	.	.	6	6	.	61
Sézanne	.	0	.	.	4	8	7	8	.	.	.	.	.	7	.	.	.	1	7	1	.	.	.	.	.	.	.	4	7	2	56
Vendeuvre	2	.	.	5	3	3	12	.	.	.	.	.	3	6	.	.	.	.	5	3	.	.	.	.	.	.	.	2	11	3	58
Spoy	3	.	1	18	.	1	13	0	.	.	.	.	3	7	.	.	.	.	2	3	.	.	.	.	.	.	.	2	15	2	70
Barberey	.	.	.	.	3	.	5	.	.	.	.	.	2	6	.	.	.	.	3	.	.	.	.	.	.	.	.	2	1	2	24
Villacerf	.	.	.	.	.	.	.	.	.	.	.	.	5	8	.	.	.	.	5	.	.	.	.	.	.	.	.	6	.	4	28
Fay	1	.	.	.	2	.	8	.	.	.	.	.	3	5	.	.	.	.	2	1	.	.	.	.	.	.	.	1	10	1	33
Conflans-sur-Seine	.	.	.	.	3	.	6	.	.	.	.	.	4	2	.	.	.	2	6	.	.	.	.	.	.	.	.	1	7	1	32
Soligny	.	.	.	.	.	11	.	.	.	.	.	.	4	3	.	.	.	.	3	.	.	.	.	.	.	.	.	.	2	11	.	34
St-Maurice-aux-R.-H	1	.	.	2	1	6	.	.	.	.	.	2	4	.	.	.	.	5	1	.	.	.	.	.	.	.	2	9	1	2	36
Bassin de la Seine, entre Montereau et le confluent de l'Oise.																															
Courbeton	.	.	.	.	4	.	9	.	.	.	.	.	4	.	.	.	.	.	.	.	.	.	.	.	.	.	.	.	6	12	35
Fontainebleau	.	3	.	.	1	1	7	3	.	.	.	.	3	3	.	.	.	7	.	.	.	.	.	.	.	.	8	6	6	13	62
Melun (P. C.)	.	1	.	.	2	1	7	1	.	.	.	.	1	3	.	.	.	5	.	.	.	.	.	.	.	.	0	8	5	5	39
Paris (Passy)	.	.	.	.	3	2	6	3	.	.	1	.	.	1	.	.	.	.	.	.	.	.	.	.	.	.	.	10	2	6	34
Paris (Montm.)	.	.	1	1	1	1	5	.	.	1	.	2	2	.	.	.	.	.	.	.	.	.	.	.	.	.	13	2	6	1	36
Le Mesnil-St-Denis	.	1	.	3	1	5	4	.	.	.	.	0	4	0	.	.	.	.	.	.	.	.	.	.	.	.	10	1	0	3	32
Trappes	.	1	.	2	1	5	9	.	.	1	0	.	5	.	.	.	.	.	.	.	0	.	.	.	.	.	6	1	1	4	36
Saclay	.	1	.	1	0	4	3	.	.	.	.	1	4	0	.	.	.	1	.	.	.	.	.	.	.	.	10	1	2	4	33
Satory	.	1	.	2	1	5	5	.	.	.	1	0	6	.	.	.	.	.	.	.	.	.	.	.	.	.	17	2	3	4	46
Versailles (Eaux)	.	1	.	2	1	7	8	.	.	.	.	0	3	.	.	.	.	.	.	.	.	.	.	.	.	.	12	1	3	6	43
Meudon	.	.	.	.	5	3	8	.	.	.	.	3	.	.	.	.	.	.	.	.	.	.	.	.	.	.	10	.	.	9	38

STATIONS.	1	2	3	4	5	6	7	8	9	10	11	12	13	14	15	16	17	18	19	20	21	22	23	24	25	26	27	28	29	30	TOTAL.
Bassin de la Marne.																															
Langres (plateau)	3	.	5	8	.	6	3	6	.	.	.	.	1	0	.	.	.	.	3	1	.	.	.	.	.	.	.	1	10	3	50
Marac	2	7	3	8	1	6	4	2	.	.	.	.	2	2	.	.	.	.	2	.	.	.	.	.	.	.	.	1	7	3	50
Richebourg	6	1	10	11	3	6	3	6	.	.	.	.	7	4	.	.	.	.	2	4	.	.	.	.	.	.	.	2	5	2	72
Chaumont (E. N.)	.	8	.	10	3	6	9	.	11	.	.	.	12	0	.	.	.	1	1	.	.	.	.	.	.	.	.	4	2	6	76
Colombey	6	4	.	21	2	3	9	0	.	.	.	.	5	4	.	.	.	.	3	1	.	.	.	.	.	.	.	2	5	2	69
Andelot	9	8	2	13	4	2	5	3	.	.	.	.	5	4	.	.	.	.	5	1	.	.	.	.	.	.	.	2	5	1	69
Joinville	8	6	.	4	6	10	13	.	.	.	.	.	8	2	.	.	.	.	11	.	.	.	.	.	.	.	.	.	9	2	79
Saint-Bon	.	6	.	18	1	4	5	2	.	.	.	.	1	5	.	.	.	.	3	0	.	.	.	.	.	.	.	1	2	3	51
Vassy	.	.	1	13	1	2	13	.	.	.	.	.	5	5	.	.	.	.	4	6	.	.	.	.	.	.	.	.	11	3	64
St-Dizier (la Neuv.)	.	.	.	6	14	5	14	.	.	.	.	3	8	.	.	.	.	13	2	.	.	.	.	.	.	.	2	11	.	.	80
Trampot	12	.	10	13	.	6	10	7	.	.	.	.	6	3	.	.	.	.	3	.	.	.	.	.	.	.	.	.	8	.	78
Demange-aux-Eaux	10	1	1	16	1	1	8	2	.	.	.	.	1	7	.	.	.	.	15	.	.	.	.	.	.	.	.	.	9	0	72
Bar-le-Duc (P. C.)	1	.	1	14	1	4	12	.	.	.	.	.	4	3	0	.	.	.	21	1	.	.	.	.	.	.	.	1	11	0	74
Vavray-le-Petit	0	0	.	.	4	1	8	0	.	.	.	.	1	5	0	.	.	3	8	0	.	.	.	.	.	.	.	1	4	.	35
Sermaize	.	.	0	5	4	3	6	.	.	.	.	.	1	7	0	.	.	0	26	1	.	.	.	.	.	.	.	3	11	.	69
Thiéblemont (P. C.)	.	1	.	.	7	2	3	.	.	.	.	.	2	3	.	.	.	.	24	.	.	.	.	.	.	.	.	1	.	.	43
Vitry-le-François	.	.	.	2	.	7	.	.	.	.	.	2	3	.	.	.	.	18	.	.	.	.	.	.	.	.	1	4	1	.	38
Moivre	.	.	1	1	3	2	8	.	.	.	.	.	3	3	1	.	.	1	13	1	.	.	.	.	.	.	.	5	6	.	48
Châlons (E. N.)	.	.	.	.	3	.	4	2	.	.	.	.	1	4	0	.	.	.	7	1	.	.	.	.	.	.	.	1	3	2	28
Sommesous	.	0	.	2	3	5	2	.	.	.	.	3	5	.	.	.	.	10	3	.	.	.	.	.	.	.	1	7	2	2	45
Épernay	1	1	.	.	2	2	3	0	.	.	0	.	.	1	.	.	.	9	8	0	.	.	.	.	.	.	.	3	5	0	37
Montmort	.	1	2	.	3	5	6	1	.	.	.	.	0	3	.	.	.	.	6	1	.	.	.	.	.	.	.	6	6	1	41
Montmirail	.	1	.	.	5	3	8	1	.	.	3	.	.	.	.	.	.	6	4	.	.	.	.	.	.	.	2	1	10	1	45
La Ferté-s.-J. (Biez)	.	2	.	.	2	1	10	0	.	.	1	.	2	2	.	.	.	1	2	0	0	.	.	.	.	.	.	10	4	3	40
Meaux (P. C.)	.	.	.	.	.	.	2	.	.	.	.	.	.	.	.	.	.	.	.	.	.	.	.	.	.	.	.	7	.	8	17
Touquin	.	.	.	.	3	6	.	.	.	.	.	.	.	.	.	.	.	4	9	.	.	.	.	.	.	.	1	7	.	10	40
Parc St-Maur (Obsre)	.	1	.	.	1	2	8	1	0	.	0	.	0	2	.	.	.	0	0	.	.	.	.	.	.	.	2	6	3	4	30
Bassin de l'Aisne.																															
St-Mard-s.-le-Mont	.	.	1	5	5	7	.	.	.	.	.	3	4	1	.	.	1	7	1	.	.	.	.	.	.	.	2	4	.	.	41
Charmontois	.	.	.	1	3	4	5	.	.	.	.	.	2	2	3	.	.	.	4	5	2	.	.	.	.	.	.	3	6	.	39
Ste-Menehould (P. C.)	.	.	1	3	1	4	1	.	.	.	.	2	2	.	.	.	.	9	2	.	.	.	.	.	.	.	1	4	.	.	30
Côte de Biesmes	1	.	2	3	3	1	2	.	.	.	.	.	2	2	.	.	.	17	.	4	.	.	.	.	.	.	2	4	.	.	43
Grandpré	.	2	.	3	4	4	.	.	.	0	.	1	9	.	.	.	.	.	10	.	.	.	.	.	.	.	1	9	.	2	45
Vouziers	.	.	.	5	.	7	3	.	.	.	.	.	.	8	.	.	.	.	16	.	.	.	.	.	.	.	.	4	3	.	46
Signy-l'Abbaye	.	2	.	.	5	18	16	2	.	0	.	2	11	3	.	.	.	.	6	.	.	.	.	11	.	.	.	.	.	.	76
Remaucourt	.	3	.	.	5	7	16	1	.	.	.	.	8	9	1	.	.	.	5	.	.	.	.	.	.	.	.	14	9	2	83
Nanteuil	.	2	.	4	.	.	.	.	.	.	.	.	8	.	7	.	.	3	4	.	.	.	.	.	.	.	.	8	7	2	45
Berry-au-Bac	.	1	.	.	2	1	7	.	.	.	.	.	2	6	2	.	.	.	7	4	.	.	.	.	.	.	.	12	5	.	49
Courtisols	3	.	.	.	5	.	4	1	.	.	.	.	2	2	.	.	.	2	8	.	.	.	.	.	.	.	.	.	3	.	30
La Croix-en-Ch.	.	.	.	.	4	2	8	1	.	.	.	.	1	3	.	.	.	12	3	.	.	.	.	.	.	.	.	2	3	.	39
Suippes	.	.	.	.	4	.	4	.	.	.	.	.	3	4	.	.	.	2	10	.	.	.	.	.	.	.	.	3	2	.	32
Reims (P. C.)	.	.	.	1	1	.	3	.	.	.	.	.	4	5	.	.	.	4	15	3	.	.	.	.	.	.	.	4	4	.	44
Fismes	.	2	.	.	2	1	9	1	.	.	.	.	4	6	.	.	.	.	6	1	.	.	.	.	.	.	.	8	3	.	44
Vauxrot (Soissons)	.	.	.	.	4	1	8	0	.	.	.	.	5	3	.	.	.	.	1	4	.	.	.	.	.	1	.	8	3	.	37
Bassin de l'Oise.																															
Aouste	.	.	.	.	7	4	10	.	.	.	5	6	3	4	2	.	.	.	8	7	.	.	.	.	.	.	.	10	12	.	78
Hirson	2	.	1	.	13	5	21	1	.	.	2	.	10	5	3	.	.	.	14	4	.	.	.	.	.	.	.	14	8	.	103

STATIONS.	1	2	3	4	5	6	7	8	9	10	11	12	13	14	15	16	17	18	19	20	21	22	23	24	25	26	27	28	29	30	TOTAL.
Bassin de l'Oise (suite).																															
Dizy-le-Gros	.	.	21	.	.	10	.	.	.	4	.	.	.	.	.	.	.	.	.	.	.	.	.	.	6	.	.	.	.	.	42
Montcornet	.	2	.	.	4	2	23	2	.	.	.	.	9	4	2	.	.	.	5	3	.	.	.	.	.	.	.	13	7	.	76
Laon (P. C.)	.	.	.	9	4	12	1	.	.	1	.	1	5	3	.	.	.	9	1	.	.	.	.	.	.	7	8	2	.	.	63
Lassigny	.	.	.	.	.	.	23	3	.	.	1	.	7	.	6	.	.	.	.	.	.	.	.	.	.	.	.	12	2	.	54
Venette	.	.	.	.	4	1	25	.	.	.	1	.	3	4	.	.	.	.	.	.	.	.	.	.	.	.	.	7	.	2	47
Maignelay	0	.	.	4	1	40	.	.	.	.	2	8	4	.	.	.	0	1	.	0	.	.	.	0	.	0	10	8	2	.	80
Formerie	2	1	1	11	6	3	1	.	.	1	2	2	2	4	.	.	.	.	.	2	.	.	.	.	.	.	.	.	.	3	40
Lihus	.	.	.	.	9	10	1	2	.	.	.	.	5	8	.	.	.	.	1	.	.	.	.	.	.	.	1	7	5	3	52
Beauvais (E. N.)	3	.	.	4	.	12	.	0	.		1	6	7	2	.	.	.	.	.	.	.	.	.	.	.	.	10	.	.	4	48
Noailles	.	.	.	.	5	6	40	3	.	.	1	.	2	2	.	.	.	.	.	.	.	.	.	.	.	.	.	12	.	5	76
Bresles	.	.	.	.	3	2	3	1	0	.	0	0	9	2	0	.	.	.	0	.	.	.	.	.	.	.	0	9	2	3	35
Senlis	.	5	.	.	3	0	7	0	.	.	.	.	.	2	.	.	.	.	.	.	.	.	.	.	.	.	.	3	6	3	29
Pontoise	.	.	.	2	.	1	9	.	.	0	.	.	2	.	.	.	.	.	.	.	.	.	.	.	.	.	5	1	1	6	29
Bassin du Loing.																															
Moutiers	.	.	.	.	1	1	5	.	.	.	.	.	.	3	3	.	.	.	1	.	.	.	.	.	.	.	.	4	5	5	28
St-Fargeau	.	.	.	2	1	12	2	.	.	.	.	7	4	.	.	.	.	1	.	.	.	.	.	.	.	.	4	8	8	.	48
Champoulet	.	.	.	.	1	3	5	.	.	.	.	.	5	5	.	.	.	.	.	.	.	.	.	.	.	.	.	3	3	4	29
Rogny (P. C.)	.	.	.	0	1	1	13	1	.	.	.	.	9	2	.	.	.	.	.	.	.	.	.	.	.	.	.	5	3	11	46
Tannerre	.	.	.	3	2	14	0	.	.	.	.	13	3	1	.	.	.	.	.	.	.	.	.	.	.	.	5	5	7	.	53
Combreux	.	.	.	.	5	3	14	.	.	.	.	.	2	2	.	.	.	2	.	.	.	.	.	.	.	.	0	3	11	10	52
Courpalet	.	.	.	.	.	.	.	18	.	.	.	7	.	.	.	.	.	.	.	.	.	.	.	.	.	.	.	.	13	8	46
Charny	.	.	.	3	11	4	.	.	.	.	.	16	3	.	.	.	.	.	.	.	.	.	.	.	.	.	2	6	7	.	53
Savigny	.	.	.	5	2	11	4	.	.	.	.	1	.	.	.	.	.	1	.	.	.	.	.	.	.	.	4	11	8	.	46
Nemours	.	.	.	.	5	.	11	.	.	.	.	2	5	.	.	.	.	.	.	.	.	.	.	.	.	.	.	.	8	11	42
Région de la Beauce et bassin de l'Eure.																															
Pithiviers	.	.	.	.	.	.	4	.	.	.	.	.	.	.	.	.	.	.	.	.	.	.	.	.	.	.	.	7	8	6	26
Malesherbes	3	.	.	.	.	6	6	.	.	.	.	.	13	.	.	.	.	.	.	.	.	.	.	.	.	.	.	17	.	9	54
Étampes	.	.	.	.	.	6	5	.	.	.	.	.	.	2	.	.	.	5	.	.	.	.	.	.	.	.	.	4	3	5	30
Dourdan	.	1	.	.	1	2	8	.	.	.	.	.	2	5	.	.	.	0	.	.	.	.	.	.	.	.	.	7	3	5	34
La Loupe	.	.	.	.	10	5	8	.	.	.	.	.	.	4	.	.	.	.	.	.	.	.	.	.	.	.	0	8	0	11	46
Courville	.	.	.	.	3	2	7	.	.	.	.	.	.	3	.	.	.	.	.	.	.	.	.	.	.	.	.	9	4	12	40
Nogent-le-Roi	.	.	.	.	5	2	3	.	.	.	.	.	.	3	.	.	.	.	.	.	.	.	.	.	.	.	.	4	1	5	23
Houdan	.	.	.	.	3	1	5	0	.	.	.	.	8	1	.	.	.	.	.	.	.	.	.	.	.	.	4	4	.	6	32
Rambouillet	.	.	.	.	3	2	6	.	.	.	.	.	3	5	.	.	.	.	.	.	.	.	.	.	.	.	.	12	4	.	35
Le Perray	.	0	.	4	1	5	2	.	.	.	.	1	5	0	.	.	.	.	.	.	1	.	.	.	.	.	10	2	0	6	37
F^t de Bonsmoulins	0	0	0	.	18	5	22	3	.	.	1	.	.	5	.	.	.	.	.	.	.	.	.	.	.	.	2	7	8	9	80
Forêt du Perche	.	.	.	8	6	64	1	.	.	1	.	1	4	.	.	.	.	.	.	.	.	.	.	.	.	.	8	1	12	3	109
Senonches	.	.	0	.	6	3	12	0	.	.	.	.	.	3	.	.	.	.	.	.	.	.	.	.	.	.	.	8	.	13	46
Brézolles	.	.	.	.	3	1	21	1	.	.	.	.	1	3	.	.	.	.	.	.	.	.	.	.	.	.	.	8	7	8	52
Dreux	.	.	.	2	.	5	2	.	.	.	.	.	1	.	.	.	.	.	.	.	.	.	.	.	.	.	7	.	.	12	29
Damville	.	.	.	.	.	18	.	3	.	.	.	.	.	3	.	.	.	.	.	.	0	.	.	.	.	.	.	5	.	11	40
Pacy-s.-Eure	.	.	.	.	.	.	32	.	.	.	.	.	.	5	.	.	.	.	.	.	.	.	.	.	.	.	12	.	.	.	49
Bassin de la Seine inférieure, au-dessous du confluent de l'Oise.																															
Laigle	1	.	.	.	10	1	20	4	.	.	1	.	0	1	.	.	.	.	.	.	.	.	.	.	.	.	1	7	17	8	71
Rugles	0	0	0	.	9	2	15	0	.	.	1	0	0	1	.	.	.	.	.	.	.	.	.	.	.	.	.	10	8	10	58

STATIONS.	1	2	3	4	5	6	7	8	9	10	11	12	13	14	15	16	17	18	19	20	21	22	23	24	25	26	27	28	29	30	TOTAL.
Bassin de la Seine inférieure, au-dessous du confluent de l'Oise (suite).																															
Beaumont-le-Roger	.	.	.	9	.	0	.	.	.	.	.	17	1	.	.	.	.	.	.	.	.	.	.	.	.	.	3	7	.	.	37
Bourgtheroulde	1	.	.	.	7	6	1	3	.	.	.	1	3	8	.	.	.	.	.	.	1	.	.	.	.	.	1	2	.	6	40
Gournay	.	.	.	3	2	2	1	.	.	.	.	1	5	.	.	.	.	.	.	.	.	.	.	.	.	.	4	3	.	.	21
Forges	2	2	4	2	4	1	.	.	.	4	2	6	6	5	.	.	.	.	.	.	.	.	.	.	.	.	.	3	3	.	44
Buchy	0	1	.	2	6	2	3	0	.	3	.	9	8	7	.	.	.	.	.	.	1	.	.	.	.	.	4	2	.	3	51
Elbeuf	.	.	.	1	2	2	4	.	.	0	1	.	1	1	.	.	.	.	.	.	.	.	.	.	.	.	4	4	.	2	22
Rouen (île Lacroix)	.	.	.	3	5	6	8	.	.	2	2	.	1	2	.	.	.	.	.	.	.	.	.	.	.	.	5	7	.	2	43
Yvetot	0	3	.	1	10	1	1	7	.	2	.	8	4	2	1	.	.	.	2	.	1	.	.	.	.	.	7	2	.	2	54
La Hève (sémaph.)	.	2	.	1	3	4	3	.	.	.	1	1	1	3	.	.	.	.	.	.	.	.	.	.	.	.	3	13	1	3	42
Sanvic (le Havre)	6	1	1	.	10	1	3	.	.	2	.	1	3	2	.	.	.	.	.	.	.	.	.	.	.	.	7	15	1	2	55
BASSINS ENTRE LA SEINE ET LA POINTE DE BRETAGNE.																															
Bassins de la Touque, de la Dive, de l'Orne, de la Vire et de la Douve.																															
Gacé	2	1	1	.	8	4	2	2	.	.	2	.	0	4	.	.	.	.	.	.	.	.	.	.	.	.	2	4	10	5	47
Lisieux	0	1	0	3	7	1	4	1	1	1	.	2	1	3	.	.	.	.	.	.	.	.	.	.	.	.	5	6	.	2	38
Pont-l'Évêque	.	3	2	2	3	3	4	.	.	.	.	6	18	4	.	.	.	.	.	.	.	.	.	1	.	.	4	1	6	3	60
Trouville	.	1	0	1	5	2	3	0	.	1	.	1	12	0	.	.	.	.	.	0	0	.	.	1	.	.	3	12	3	2	47
Saint-Ouen-le-Pin	2	1	.	.	9	1	3	0	.	1	.	1	6	1	.	.	.	.	.	.	.	.	.	.	.	.	3	3	.	2	33
Champ-Haut	.	1	.	.	23	.	10	.	.	.	.	.	.	4	.	.	.	.	.	.	.	.	.	.	.	.	.	11	5	5	59
Sées	.	1	.	.	20	0	10	.	.	.	0	.	.	1	.	.	.	.	.	.	.	.	.	.	.	.	2	6	8	9	58
Argentan	.	.	1	1	1	1	1	.	.	.	.	.	.	.	0	0	.	.	.	.	.	.	.	.	.	.	4	1	4	8	23
Flers	2	6	1	4	3	1	1	.	.	.	.	.	.	.	.	.	.	.	.	.	.	.	.	.	.	3	4	9	2	2	38
Lénault	5	6	4	2	2	3	2	3	2	.	.	.	.	.	.	.	.	.	.	.	.	.	.	.	.	15	.	5	1	.	50
Pierrefitte	3	2	0	.	2	3	1	.	.	1	.	8	1	0	.	.	.	.	.	.	.	.	.	.	.	.	4	9	1	5	40
Ste-Honorine-du-F.	.	3	0	0	5	2	2	0	.	.	2	2	0	2	.	.	.	.	0	.	.	.	.	.	.	.	8	11	.	2	40
Caen (P. C.)	1	1	0	1	2	1	8	1	.	1	0	0	2	.	.	.	.	.	.	.	.	.	.	.	.	10	3	5	2	.	38
Ouistreham	2	.	1	1	4	1	1	.	2	1	.	2	1	1	.	.	.	.	.	.	.	.	.	0	.	.	5	6	1	2	31
Ver	.	3	2	2	6	1	2	.	.	.	2	3	1	3	.	.	.	.	.	.	1	.	.	.	.	.	2	5	7	2	41
Saint-Sever	.	.	.	.	.	.	.	.	.	.	2	7	.	2	.	.	.	.	.	.	.	.	.	.	.	.	16	21	1	.	47
Trévières	6	5	5	3	.	.	.	6	7	6	0	.	.	.	.	.	5	2	.	.	.	.	.	.	1	.	.	0	6	7	59
Isigny	.	8	2	7	7	1	2	3	.	3	.	2	.	.	.	.	.	.	.	.	.	.	.	.	.	.	6	6	.	3	50
Ste-Marie-du-Mont	2	4	0	5	3	2	0	5	.	.	2	1	.	1	.	.	.	0	.	.	1	.	.	0	.	0	3	12	3	0	43
Ruffosse	14	3	8	2	10	4	2	.	.	3	2	6	4	0	1	0	.	.	.	.	.	.	.	.	.	5	5	2	5	8	85
Cherbourg	.	12	2	7	5	1	13	2	.	1	1	.	.	1	.	3	.	2	.	.	.	.	.	.	.	.	4	6	6	6	72
La Hague	.	13	.	6	6	1	1	.	.	1	.	.	.	.	.	2	.	9	.	.	.	.	.	.	.	.	5	1	.	5	50
Bassins entre le cap de la Hague et la Pointe de Bretagne.																															
Landivy	1	3	4	3	9	2	3	1	.	.	0	.	1	6	.	.	.	.	.	.	.	.	.	.	.	.	.	5	2	2	42
Louvigné-du-Désert	.	4	.	9	4	6	1	.	.	.	.	.	6	.	.	.	.	.	.	.	.	.	.	.	.	.	6	1	.	10	47
Fougères	0	2	0	8	3	5	1	.	.	1	.	2	0	.	.	.	.	.	.	.	.	.	.	.	.	.	5	5	0	5	38
St-Marc-s-Couesnon	.	2	1	6	.	5	1	1	.	.	.	.	4	.	.	.	.	.	.	.	.	.	.	.	.	.	.	2	1	5	28
Sens-de-Bretagne	2	.	.	15	.	.	2	.	.	.	.	.	.	.	.	.	.	.	.	.	.	.	.	.	.	1	3	.	.	.	23
Bazouges	1	1	.	2	1	2	1	.	.	1	1	3	1	.	.	.	.	.	.	.	.	.	.	.	.	.	6	4	1	0	24
Antrain	2	.	.	1	.	4	.	.	.	.	.	.	3	.	.	.	.	.	.	.	.	.	.	.	.	.	4	4	.	1	19
Trans	1	2	1	1	3	0	2	.	.	1	.	1	3	.	.	.	.	.	.	.	.	.	.	.	.	.	7	3	.	1	26
Bécherel	.	4	.	14	.	.	.	.	.	.	.	.	1	.	.	.	.	.	.	.	.	.	.	.	.	.	1	2	.	.	21
Hédé	2	1	.	3	2	.	.	.	.	.	.	.	1	.	.	.	.	.	.	.	.	.	.	.	.	.	6	0	2	0	17

STATIONS.	1	2	3	4	5	6	7	8	9	10	11	12	13	14	15	16	17	18	19	20	21	22	23	24	25	26	27	28	29	30	TOTAL.
Bassins entre le cap de la Hague et la Pointe de Bretagne (suite).																															
Saint-Domineuc...	2	2	.	3	1	.	0	.	.	.	.	0	1	.	.	.	.	.	.	.	.	.	.	.	.	.	4	1	.	.	15
Dol.....	0	9	.	1	2	.	0	.	.	0	.	.	9	1	.	.	.	.	.	.	.	.	.	.	.	.	12	4	4	.	42
St-Jouan-d-Guérets	2	5	1	.	1	0	3	.	.	1	.	.	4	.	.	.	.	.	.	.	.	.	.	.	.	.	4	6	7	2	37
St-Méloir-d.-Ondes	1	2	.	1	2	0	1	.	.	.	.	.	10	1	.	.	.	.	.	.	.	.	.	.	.	.	23	8	8	.	57
Saint-Servan.....	3	2	.	1	3	0	0	0	.	0	.	.	6	.	.	.	.	.	.	.	0	.	.	.	.	.	12	9	7	2	45

VERSANT DE L'OCÉAN.

PETITS BASSINS DU SUD DE LA BRETAGNE.

Pointe St-Mathieu..	.	9	2	3	3	.	3	.	.	.	.	3	.	.	.	.	.	.	.	.	.	.	.	.	.	.	3	5	4	.	35
Brest (Obs^re^)	9	1	2	2	4	6	.	0	1	1	1	0	.	.	.	.	.	.	.	.	.	.	.	.	.	3	6	1	2	6	45
Goarem-Liziard ...	1	19	3	1	11	3	2	.	.	.	.	3	.	.	.	.	.	.	.	.	.	.	.	.	.	.	11	10	2	4	70
Carhaix	9	3	3	5	4	.	.	.	.	.	.	.	1	.	.	.	.	.	.	.	.	.	.	.	.	13	2	1	.	1	44
La Feuillée.....	.	16	13	8	.	10	2	.	.	.	.	.	.	2	.	.	.	.	.	.	.	.	.	.	.	.	11	4	2	4	71
Réuniou.....	1	19	13	5	6	.	.	.	.	.	.	2	.	4	.	.	.	.	.	.	.	.	.	.	.	.	8	3	3	2	66
Pénity	14	2	2	1	6	2	2	.	.	.	.	3	1	.	.	.	.	.	.	.	.	.	.	.	.	.	8	1	3	1	46
Châteaulin.....	1	9	4	2	10	5	3	.	.	.	.	1	.	.	.	.	.	.	.	.	.	.	.	.	.	.	6	4	1	.	46
Gourin.....	2	12	3	1	3	2	2	1	.	.	.	.	.	.	.	.	.	.	.	.	.	.	.	.	.	.	8	3	.	.	37
Glomel.....	.	15	3	.	6	4	1	.	.	.	.	3	.	.	.	.	.	.	.	.	.	.	.	.	.	.	8	.	.	.	40
Corlay.....	.	14	.	3	6	3	1	.	.	1	.	1	.	1	.	.	.	.	.	.	.	.	.	.	.	.	11	3	.	3	47
Gouarec.....	.	12	.	3	6	1	.	.	.	.	.	1	1	.	.	.	.	.	.	.	.	.	.	.	.	.	8	2	.	.	34
Pontivy	5	9	1	2	1	.	2	.	.	.	.	.	.	.	.	.	.	.	.	.	.	.	.	.	.	.	7	1	.	.	28
Le Cosquer.....	6	9	.	5	4	1	5	.	.	.	.	3	.	.	.	.	.	.	.	.	.	.	.	.	.	.	6	3	.	.	42
Locminé..	18	.	3	8	5	2	.	.	.	2	.	.	.	.	.	.	.	.	.	.	.	.	.	.	.	7	3	4	.	.	52
Plouay.....	.	1	.	1	2	3	4	1	.	.	.	.	.	.	.	.	.	.	.	.	.	.	.	.	.	.	4	.	.	.	16
Hennebont	.	9	.	3	4	1	1	.	.	.	.	.	.	.	.	.	.	.	.	.	.	.	.	.	.	.	8	1	2	1	30
Le Lézardeau.....	9	6	4	6	7	4	0	.	0	.	.	1	.	.	.	.	.	.	.	.	.	.	.	.	.	9	3	2	0	.	51
Lorient (Obs^re^) ...	9	.	10	9	9	4	.	.	.	.	0	0	2	.	.	.	.	.	.	.	.	.	.	.	.	13	5	2	3	.	65
Le Grognon (Groix).	.	6	.	4	1	3	1	.	.	.	.	.	3	.	.	.	.	.	.	.	.	.	.	.	.	.	7	3	5	.	33
Auray	10	.	.	6	.	.	.	.	.	.	.	.	.	4	1	.	.	.	14	.	.	.	.	11	.	.	.	3	.	.	49
Vannes	3	4	2	9	7	2	2	.	.	.	.	2	.	.	.	.	.	.	.	.	.	.	.	.	.	.	6	2	2	.	41
Palais (Belle-Ile) ..	.	3	1	9	3	8	4	.	.	.	.	1	1	.	.	.	.	.	.	.	.	.	.	.	.	.	6	11	9	9	65
Er-Hastellic (Id.)..	.	3	3	3	4	3	5	.	.	.	.	.	.	10	.	.	.	.	.	.	.	.	.	.	.	.	3	4	6	15	59

BASSIN DE LA VILAINE.

Erbrée	.	2	0	15	2	11	0	.	.	0	.	1	1	.	.	.	.	.	.	.	.	.	.	.	.	.	3	1	1	4	41
Vitré	.	2	2	17	2	8	1	.	.	0	.	1	1	.	.	.	.	.	.	.	.	.	.	.	.	.	3	1	4	2	44
St-Christophe-des-B	.	2	3	13	3	7	.	.	.	1	0	2	0	.	.	.	.	.	.	.	.	.	.	.	.	.	2	0	4	2	39
Châteaubourg.....	.	1	.	17	2	6	.	.	.	.	.	1	.	.	.	.	.	.	.	.	.	.	.	.	.	.	3	1	4	1	36
Le Boulet	.	3	.	4	2	.	.	.	.	.	.	.	.	.	.	.	.	.	.	.	.	.	.	.	.	.	6	3	2	.	20
Rennes (P. C.)....	1	2	.	13	2	2	.	.	.	.	.	0	.	.	.	.	.	.	.	.	.	.	.	.	.	.	5	1	3	3	32
Saint-Méen	1	6	2	1	0	0	.	.	.	.	.	.	.	.	.	.	.	.	0	.	.	.	.	3	6	1	.	3	1	2	26
Montauban	1	3	.	2	2	.	.	.	.	.	.	0	1	.	.	.	.	.	.	.	.	.	.	.	.	1	1	2	.	.	13
Montfort	1	4	.	6	.	.	.	.	.	4	1	1	1	.	.	.	.	.	.	.	.	.	.	.	.	.	2	.	1	3	24
La Guerche.....	.	3	.	13	3	16	1	.	.	.	.	2	1	.	.	.	.	.	.	.	.	.	.	.	.	.	8	3	.	9	59
St-Jacques de la L.	.	3	.	13	1	3	.	.	.	.	.	.	0	.	.	.	.	.	.	.	.	.	.	.	.	.	3	.	0	.	22
Martigné-Ferchaud	1	3	0	16	12	10	2	.	.	.	.	.	.	.	.	.	.	.	.	.	.	.	.	.	.	.	11	1	1	10	67

STATIONS.	1	2	3	4	5	6	7	8	9	10	11	12	13	14	15	16	17	18	19	20	21	22	23	24	25	26	27	28	29	30	TOTAL.
BASSIN DE LA VILAINE (suite).																															
Bain	0	2	0	15	5	10	1	.	.	.	.	5	1	.	.	.	.	.	.	.	.	.	.	.	.	.	10	3	.	2	56
St-Julien-de-Vouvy	1	5	2	12	15	12	.	.	.	.	.	4	1	.	.	.	.	.	.	.	.	.	.	.	.	4	3	1	14	2	76
Guipry	1	4	.	13	5	9	0	.	.	.	.	4	1	.	.	.	.	.	.	.	.	.	.	.	.	.	9	1	.	1	48
Plélan	1	7	1	15	4	2	0	.	.	.	.	.	1	.	.	.	.	.	.	.	.	.	.	.	.	.	5	1	2	1	40
Plougonenast	.	13	2	4	2	1	.	1	.	.	.	1	.	1	.	.	.	.	.	.	.	.	.	.	.	4	3	2	8	.	42
Merdrignac	.	9	1	.	3	.	3	.	.	.	.	.	.	.	.	.	.	.	.	.	.	.	.	.	.	.	5	1	1	2	25
Rohan	.	11	3	.	2	.	1	.	.	.	.	2	.	.	.	.	.	.	.	.	.	.	.	.	.	.	4	1	.	.	24
Josselin	.	8	.	3	2	.	.	.	.	.	.	.	2	.	.	.	.	.	.	.	.	.	.	.	.	.	4	.	.	.	19
Bosméléac	.	13	2	6	3	1	1	.	.	.	.	1	.	.	.	.	.	.	.	.	.	.	.	.	.	.	3	1	.	1	32
Ploërmel	6	.	7	8	.	.	.	.	.	.	.	.	.	.	.	.	.	.	.	.	.	.	.	.	.	3	1	.	1	.	26
Malestroit	3	.	8	1	2	2	.	.	.	.	.	.	.	.	.	.	.	.	.	.	.	.	.	.	.	6	.	1	2	.	25
Redon	2	4	.	16	6	8	1	.	.	.	.	4	.	.	.	.	.	.	.	.	.	.	.	.	.	.	10	0	2	4	57
Melneul	1	4	1	10	6	14	6	.	.	.	.	.	1	1	.	.	.	.	.	.	.	.	.	.	.	.	20	3	7	6	80
La Roche-Bernard	3	.	5	21	11	5	.	.	.	.	.	1	.	.	.	.	.	.	.	.	.	.	.	.	.	3	3	4	4	1	61
Pte de Piriac (Sém.)	4	4	.	4	7	6	.	.	.	.	.	.	.	.	.	.	.	.	.	.	.	.	.	.	.	.	.	2	4	4	35
BASSIN DE LA LOIRE.																															
Bassin de la Loire supérieure.																															
Saint-Paulien	7	10	.	.	.	.	10	.	.	.	.	.	.	.	.	.	.	.	1	6	.	.	.	.	.	.	.	.	2	.	36
Tence	.	13	.	.	.	18	.	.	.	.	.	.	.	.	.	.	.	.	.	9	.	.	.	.	.	.	.	1	.	.	41
Le Pilat	.	8	2	2	.	.	14	.	.	6	2	.	.	.	.	.	5	.	.	.	.	.	.	.	.	.	.	2	.	.	41
La République	28	12	1	.	5	2	.	9	.	.	.	.	.	.	.	.	.	.	.	.	.	.	.	.	.	.	.	.	2	1	60
Les Creuses	28	.	14	8	7	.	.	10	.	.	.	.	.	.	.	.	.	.	1	2	.	.	.	.	.	.	.	.	3	2	75
Rochetaillée	8	.	8	.	8	.	7	.	.	.	.	.	.	.	.	.	.	.	4	2	.	.	.	.	.	.	.	.	3	3	43
Saint-Étienne	19	2	2	5	.	.	5	.	.	.	.	.	.	.	.	.	.	.	7	.	.	.	.	.	.	.	.	.	0	2	42
Fortunières	.	7	78	.	.	.	.	.	.	.	.	.	.	.	.	.	.	.	.	.	.	.	.	.	.	.	.	12	.	.	97
Montbrison (P. C.)	.	.	7	4	.	.	4	.	.	.	.	.	3	.	.	.	2	.	.	.	.	.	.	.	.	.	.	.	.	.	20
Noirétable	.	13	.	4	.	.	4	.	.	.	.	.	.	.	.	.	.	.	.	.	.	.	.	.	.	.	2	15	.	2	40
St-Romain d'Urfé	8	.	3	3	.	.	3	.	.	.	.	.	.	.	.	.	.	.	.	.	.	.	.	.	.	.	.	9	1	1	28
Feurs	4	36	.	4	.	.	5	.	.	.	.	.	.	.	.	.	.	.	.	.	.	.	.	.	.	.	.	.	.	.	49
Panissières	15	21	.	.	.	.	9	.	.	.	.	.	.	.	.	.	.	.	.	.	.	.	.	.	.	.	.	.	.	.	45
Fourneaux	6	24	5	5	.	.	2	.	.	.	.	1	.	.	.	.	.	.	2	.	.	.	.	.	.	.	.	.	4	.	49
Montagny	.	19	.	8	2	.	4	.	.	.	.	.	.	.	.	.	.	.	.	.	.	.	.	.	.	.	.	7	.	.	40
Roanne	1	14	1	6	2	.	5	.	.	.	.	.	3	.	.	.	.	.	.	.	.	.	.	.	.	.	.	4	0	.	36
Charolles	.	24	.	7	.	.	.	.	.	.	.	.	.	.	.	.	.	.	.	.	.	.	.	.	.	.	.	.	12	.	44
Saint-Eusèbe	.	21	.	9	.	.	5	.	.	.	.	.	1	.	.	.	.	.	.	.	.	.	.	.	.	.	.	4	3	.	43
Le Creusot	22	.	.	4	.	.	3	.	.	.	.	.	1	.	.	.	.	.	0	.	.	.	.	.	.	.	.	0	3	3	36
Arnay-le-Duc	.	21	.	12	.	.	7	.	.	.	.	.	4	.	.	.	.	.	4	.	.	.	.	.	.	.	.	3	2	4	57
Autun (P. C.)	.	26	0	11	1	0	7	.	.	.	.	.	1	.	.	.	.	.	.	4	.	.	.	.	.	.	.	3	7	.	60
Digoin	.	19	0	4	0	.	5	.	.	.	.	.	1	.	.	.	.	.	3	0	.	.	.	.	.	.	.	1	1	2	37
L'Assise	.	12	2	.	.	.	4	.	.	.	.	.	2	2	.	.	.	.	.	.	.	.	.	.	.	.	.	2	.	10	34
Saint-Clément	.	18	.	7	.	.	5	.	.	.	.	.	.	.	7	.	.	.	.	.	.	.	.	.	.	.	.	6	9	3	55
Pierrefitte	.	13	.	3	.	.	4	.	.	.	.	.	.	.	.	.	.	.	.	.	.	.	.	.	.	.	.	.	.	3	25
Dompierre	1	23	1	5	1	.	4	.	.	.	.	.	.	.	.	.	.	.	.	1	.	.	.	.	.	.	.	1	1	2	40
Beaulon	.	13	.	4	.	.	6	.	.	.	.	.	.	.	.	.	.	.	.	4	.	.	.	.	.	.	.	.	1	7	38
Luzy (P. C.)	6	4	20	2	1	.	3	2	.	.	.	.	4	.	.	.	.	.	.	.	.	.	.	.	.	.	.	.	3	6	51

STATIONS.	1	2	3	4	5	6	7	8	9	10	11	12	13	14	15	16	17	18	19	20	21	22	23	24	25	26	27	28	29	30	TOTAL.
Bassin de la Loire supérieure (suite).																															
Châtillon-en-B.	.	6	.	7	.	.	1	5	.	.	.	.	2	.	.	.	.	.	8	.	.	.	.	.	.	.	.	4	8	6	48
Decize	.	12	.	.	25	.	8	.	.	.	.	.	.	2	.	.	.	.	.	1	.	.	.	.	.	.	.	.	8	4	60
Prémery	.	2	5	4	.	.	8	.	.	.	.	.	3	.	.	.	.	.	.	.	.	.	.	.	.	.	.	.	15	8	45
Nevers	.	.	.	.	9	1	5	1	.	.	.	.	2	1	.	.	.	.	.	.	.	.	.	.	.	.	.	1	7	4	31
Bassin de l'Allier.																															
Châteauneuf	8	15	3	7	3	.	4	.	.	.	.	.	.	.	.	.	.	.	.	10	.	.	.	.	.	.	.	6	5	2	64
Langogne	2	.	7	2	.	.	9	.	.	.	.	.	.	.	.	.	.	.	.	8	0	.	.	.	.	.	.	2	0	.	30
Chapeauroux	8	9	15	.	.	.	17	.	.	.	.	.	.	.	.	.	.	.	.	24	.	.	.	.	.	.	.	.	.	.	73
Grandrieu	7	7	.	8	1	.	13	.	.	.	.	.	.	.	.	.	.	.	.	18	4	.	.	.	.	.	1	7	4	1	71
Saugues	.	5	.	4	2	.	5	.	.	.	.	.	.	.	.	.	.	.	.	4	.	.	.	.	.	.	.	3	2	.	25
Langeac	7	8	.	.	.	.	3	.	.	.	.	.	.	.	.	.	.	.	.	.	.	.	.	.	.	.	.	.	2	.	20
Murat	.	12	.	4	20	.	4	.	.	.	.	.	1	.	.	.	.	.	.	.	.	.	.	.	.	.	.	10	14	6	72
Massiac	4	9	28	.	.	.	2	.	.	.	.	.	.	.	.	.	.	.	.	.	.	.	.	.	.	.	.	.	.	.	43
Brioude	3	13	.	31	.	.	1	.	.	.	.	.	.	1	.	.	.	.	.	1	.	.	.	.	.	.	.	.	.	.	49
Besse	2	12	.	15	8	.	.	.	.	.	.	.	.	.	.	.	.	.	4	8	.	.	.	.	.	.	.	12	17	4	82
Ambert	3	12	2	14	1	.	6	.	.	.	.	.	.	.	.	.	.	.	.	.	.	.	.	.	.	.	.	.	1	.	39
Thiers (P. C.)	0	19	.	7	0	.	2	5	.	.	.	.	1	1	.	.	.	.	.	3	.	.	.	.	.	.	.	3	2	.	43
Puy-de-Dôme (Obre)	1	25	6	6	4	1	3	1	0	0	0	0	3	2	.	.	.	.	0	4	6	.	.	.	0	.	.	6	5	2	76
Clermont (Obsre)	.	15	.	9	.	.	0	.	.	.	.	.	.	.	1	.	.	.	.	2	.	.	.	.	.	.	.	2	.	0	28
Pontgibaud	.	15	2	6	.	.	2	.	.	.	.	.	.	.	.	.	.	.	.	4	2	.	.	.	.	.	.	3	4	2	41
Vichy	.	29	.	7	.	.	2	.	.	.	.	.	.	.	.	.	.	.	.	3	.	.	.	.	.	.	.	1	3	.	45
Ébreuil	.	13	.	6	.	.	.	.	.	.	.	.	.	.	.	.	.	.	.	2	1	.	.	.	.	.	.	.	.	2	24
Bessay	.	25	.	1	.	.	5	.	.	.	.	.	.	.	.	.	.	.	.	1	.	.	.	.	.	.	1	1	3	.	37
Moulins (P. C.)	.	16	.	1	.	.	4	.	.	.	.	.	1	.	.	.	.	.	.	1	.	.	.	.	.	.	.	.	2	1	26
Baleine	.	5	.	5	0	0	4	.	.	.	.	.	1	1	.	.	.	.	.	0	.	.	.	.	.	.	.	.	4	5	26
Bassin du Cher.																															
Auzances	.	18	.	.	.	.	1	.	.	.	.	.	6	.	.	.	.	.	.	2	2	.	.	.	.	.	.	5	6	2	42
Bellaigues	.	.	.	16	9	.	5	.	.	.	.	.	1	.	.	.	.	.	2	.	.	.	.	.	.	.	.	3	8	3	48
Chénérailles	.	.	.	9	0	.	5	.	.	.	.	.	.	.	.	.	.	.	.	.	1	.	.	.	.	.	.	.	6	2	0	23
Chambon	.	.	6	.	.	6	.	.	.	.	.	0	.	.	.	.	.	.	.	.	.	.	.	.	.	.	7	2	1	2	24
Montluçon	.	1	.	28	.	.	1	.	.	.	.	.	.	.	.	.	.	.	.	.	.	.	.	.	.	.	.	5	1	1	40
Préveranges	1	1	.	1	.	.	4	.	.	.	.	.	.	1	.	.	.	.	.	0	.	.	.	.	.	.	.	9	2	6	24
Saulzais	.	.	.	.	.	.	4	1	.	.	.	.	.	.	.	.	.	.	.	.	.	.	.	.	.	.	.	.	2	2	9
Hérisson	.	.	.	6	.	.	5	.	.	.	.	.	.	.	.	.	.	.	.	.	.	.	.	.	.	.	.	8	.	.	19
Charenton	.	.	.	2	.	5	.	.	.	.	.	.	.	.	.	.	.	.	.	.	.	.	.	.	.	.	.	.	10	2	19
Ourouer-les-B.	.	.	.	.	.	.	6	.	.	.	.	.	8	1	.	.	.	.	.	.	.	.	.	.	.	.	.	.	.	7	22
Châteauneuf-s.-Ch.	.	.	.	2	1	0	.	.	.	.	.	.	1	0	.	.	.	.	.	.	.	.	.	.	.	.	.	.	8	3	15
Morlac	.	.	.	5	.	2	.	.	.	.	.	.	2	.	.	.	.	.	.	.	.	.	.	.	.	.	3	10	9	2	33
Les Aix	.	.	.	4	.	.	6	.	.	.	.	.	.	.	.	.	.	.	.	.	.	.	.	.	.	.	.	.	6	5	21
La Réserve (St Pal.)	1	1	.	.	4	3	7	.	.	.	.	.	2	2	.	.	.	.	.	.	.	.	.	.	.	.	.	5	6	8	39
Bourges (E. N.)	.	.	.	1	2	1	4	.	.	.	.	.	1	.	.	.	.	.	.	.	.	.	.	.	.	.	1	1	5	6	22
Mehun-s.-Yèvre	0	0	.	.	3	0	3	.	.	.	.	.	.	1	.	.	.	.	.	.	.	.	.	.	.	.	.	3	4	3	17
Le Briou (Vierzon)	.	.	.	.	2	5	.	.	.	.	.	.	.	3	.	.	.	.	.	.	.	.	.	.	.	.	.	1	2	4	18
Mennetou-s.-Cher	.	.	.	.	.	2	16	.	.	.	.	.	1	.	.	.	.	.	.	.	.	.	.	.	.	.	1	1	2	2	25
Vailly-sur-Sauldre	1	.	.	.	3	1	.	.	.	.	.	.	1	1	.	.	.	.	2	.	.	.	.	.	.	.	.	11	4	14	37
Argent	.	.	.	1	1	.	14	.	.	.	.	3	2	.	.	.	.	.	.	.	.	.	.	.	.	.	.	6	.	20	47
Salbris	1	.	.	0	2	11	.	1	.	.	.	.	1	2	.	.	.	.	.	.	.	.	.	.	.	.	.	9	5	5	37

STATIONS.	1	2	3	4	5	6	7	8	9	10	11	12	13	14	15	16	17	18	19	20	21	22	23	24	25	26	27	28	29	30	TOTAL.
Bassin du Cher (suite).																															
Romorantin	.	.	.	.	3	0	15	.	.	.	.	.	3	.	.	.	.	.	.	.	.	.	.	.	.	.	0	8	4	9	40
Saint-Aignan	3	.	.	.	4	.	15	.	.	.	.	.	1	.	.	.	.	.	.	.	.	.	.	.	.	.	.	6	3	7	39
Montrichard	.	.	.	.	10	2	18	.	.	.	.	.	4	.	.	.	.	.	.	.	.	.	.	.	.	.	3	5	11	.	53
Bassin de l'Indre.																															
Sainte-Sévère	.	.	.	.	5	.	.	.	.	.	.	1	5	1	.	.	.	.	.	.	.	.	.	.	.	.	1	10	1	1	25
Châteauroux (P.C.)	.	1	.	1	4	.	.	.	.	.	.	.	.	.	.	.	.	.	.	.	.	.	.	.	.	.	.	3	1	3	13
Loches (E. N.)	.	1	.	3	4	16	.	.	.	.	.	.	1	.	.	.	.	.	.	.	.	.	.	.	.	.	1	4	9	4	43
Le Louroux	.	3	.	.	5	2	18	.	.	.	.	2	1	1	.	.	.	.	.	.	.	.	.	.	.	.	.	6	2	8	48
St-Branchs	.	.	.	.	.	.	.	.	.	.	.	.	3	.	.	.	.	.	.	.	.	.	.	.	.	.	.	.	7	9	19
Cheillé	.	3	.	.	6	4	24	.	.	.	.	.	3	.	.	.	.	.	.	.	.	.	.	.	.	.	.	2	4	18	64
Rigny-Ussé	.	6	.	.	3	4	25	0	.	.	.	.	5	.	.	.	.	.	.	.	.	.	.	.	.	.	.	1	1	11	56
Bassin de la Creuse.																															
Ahun	.	.	.	8	.	.	3	.	.	.	.	.	.	.	.	.	.	.	.	.	.	.	.	.	.	.	.	6	3	2	22
Guéret (E. N.)	.	.	.	.	.	.	.	.	.	.	.	4	.	.	.	.	.	.	.	.	.	.	.	.	.	.	.	.	5	.	9
Boussac	.	.	.	.	.	4	.	.	.	.	.	.	.	3	.	.	.	.	.	.	.	.	.	.	.	.	.	6	6	1	21
La Souterraine	.	.	.	.	6	.	3	.	.	.	.	.	.	.	.	.	.	.	.	.	.	.	.	.	.	1	3	17	2	1	33
Dun	.	.	.	.	4	.	3	.	.	.	.	.	.	.	.	.	.	.	.	.	.	.	.	.	.	.	.	8	12	2	29
Bénévent	.	.	.	.	2	.	4	.	.	.	.	.	.	.	.	.	.	.	.	.	1	.	.	.	.	.	.	1	10	3	22
Bellac	.	.	.	.	.	5	6	.	.	.	.	.	.	.	.	.	.	.	.	.	.	.	.	.	.	.	.	6	.	6	23
Magnac-Laval	.	.	.	.	.	3	1	.	.	.	.	.	.	.	.	.	.	.	.	.	.	.	.	.	.	.	.	1	4	2	11
Barrou	.	1	.	.	4	1	11	.	.	.	.	.	.	.	.	.	.	.	.	.	.	.	.	.	.	.	0	4	1	6	28
Abilly	.	.	.	2	1	20	.	.	.	.	.	.	.	0	.	.	.	.	.	.	.	.	.	.	.	.	.	2	3	5	33
Buxeuil	.	.	.	.	.	.	20	.	.	.	.	.	.	.	.	.	.	.	.	.	.	.	.	.	.	.	.	.	4	3	27
Bassin de la Vienne.																															
Eymoutiers	.	3	.	4	2	.	10	.	.	.	.	.	.	2	.	.	.	.	.	.	.	.	.	.	.	.	.	4	7	11	43
Saint-Léonard	.	.	.	.	.	.	6	.	.	.	.	.	.	.	.	.	.	.	.	.	.	.	.	.	.	.	.	9	8	.	23
Pontarion	2	.	.	4	3	.	6	.	.	.	.	.	.	.	.	.	.	.	.	.	.	.	.	.	.	.	.	8	13	.	36
Ambazac	.	.	.	.	9	.	7	.	.	.	.	.	1	1	.	.	.	.	.	.	.	.	.	.	.	.	.	12	11	3	44
Limoges (Obs^{re})	.	.	.	2	5	.	5	.	.	.	.	.	0	0	.	.	.	.	.	.	.	.	.	.	.	.	.	13	3	1	29
Nexon	.	.	.	.	.	5	5	.	.	.	.	.	.	.	.	.	.	.	.	.	.	.	.	.	.	.	14	.	8	.	32
Oradour-s^{t}-Vayres	.	.	.	.	10	0	6	.	.	.	.	.	1	.	.	.	.	.	.	.	1	.	.	.	.	.	.	6	5	1	30
Saint-Junien	.	.	.	0	1	.	3	.	.	.	.	.	0	.	.	.	.	.	.	.	.	.	.	.	.	.	.	10	4	.	19
Rochechouart	.	.	.	.	3	.	3	.	.	.	.	.	1	.	.	.	.	.	.	.	.	.	.	.	.	.	.	11	2	0	20
Chabanais	.	.	.	.	3	.	2	.	.	.	.	.	.	.	.	.	.	.	.	.	.	.	.	.	.	.	.	3	7	.	16
Confolens	.	.	.	.	7	.	6	.	.	.	.	.	.	.	.	.	.	.	.	.	.	.	.	.	.	.	.	12	9	.	34
Lussac-l.-Châteaux	.	.	.	2	2	.	.	.	.	.	.	.	1	.	.	.	.	.	.	.	.	.	.	.	.	.	1	19	.	.	25
Lezay	.	2	1	.	6	0	2	0	.	.	.	.	0	0	.	.	.	.	.	.	.	.	.	.	.	.	.	11	1	6	29
Poitiers (P. C.)	.	.	.	.	5	.	3	.	.	.	.	.	.	.	.	.	.	.	.	.	.	.	.	.	.	.	.	9	2	5	24
Saint-Epain	.	3	.	.	3	2	21	1	.	.	.	.	2	.	.	.	.	.	.	.	.	.	.	.	.	.	2	3	.	13	50
Parçay-sur-Vienne	.	.	.	.	.	5	2	.	.	.	.	.	.	.	.	.	.	.	.	.	.	.	.	.	.	.	.	.	3	7	18
Bassin de la Loire, du Bec-d'Allier à Angers.																															
La Guerche	.	.	.	.	.	.	9	.	6	.	.	.	.	.	4	.	.	.	.	.	.	13	.	.	.	.	.	.	.	.	33
Cully	.	.	.	.	.	.	2	1	.	.	.	.	.	.	.	2	.	.	.	.	.	.	.	.	.	.	.	.	9	4	19
Givry	.	1	.	2	2	1	7	1	.	.	.	.	2	2	.	.	.	.	.	.	.	.	.	.	.	.	2	11	6	6	42

STATIONS.	1	2	3	4	5	6	7	8	9	10	11	12	13	14	15	16	17	18	19	20	21	22	23	24	25	26	27	28	29	30	TOTAL.
Bassin de la Loire, du Bec-d'Allier à Angers (suite).																															
Saint-Satur	.	.	.	.	4	1	2	.	.	.	.	.	.	2	.	.	.	1	.	.	.	.	.	.	.	.	.	6	5	5	26
Léré	1	.	.	.	3	.	5	1	.	.	.	.	0	1	.	.	.	.	.	.	.	.	.	.	.	.	.	4	5	7	27
Sainpuits	.	.	3	2	5	.	1	.	3	.	.	.	.	.	.	.	.	.	.	.	.	.	.	.	.	0	6	8	6	1	36
Gien	.	1	.	0	4	.	10	.	.	.	.	.	10	.	.	.	.	.	.	.	.	.	.	.	.	.	.	.	3	13	42
Ouzouer-le-Marché	.	2	.	.	3	8	12	.	.	.	.	.	1	2	.	.	.	.	.	.	.	.	.	.	.	.	.	5	11	11	50
Orléans (P. C.)	.	1	.	.	5	4	8	.	.	.	.	.	4	2	.	.	.	.	.	.	.	.	.	.	.	.	2	3	8	16	53
La Motte-Beuvron	.	.	.	.	2	2	27	.	.	.	.	4	1	.	.	.	.	.	.	.	.	.	.	.	.	.	3	2	8	11	60
La Ferté-Saint-Cyr	9	.	8	2	.	.	.	.	.	.	.	11	.	.	.	.	.	.	.	.	.	.	.	.	.	.	9	.	10	.	49
Contres	.	.	.	.	.	.	18	.	.	.	.	.	5	.	.	.	.	.	.	.	.	.	.	.	.	.	.	6	3	16	48
Blois (P. C.)	.	.	4	.	3	3	18	.	.	.	.	.	5	.	.	.	.	.	.	.	.	.	.	.	.	.	2	8	4	12	58
Herbault	.	.	.	3	.	15	.	.	.	.	.	6	.	.	.	.	.	.	.	.	.	.	.	.	.	.	7	9	16	.	55
Villedomer	.	.	1	.	4	5	25	.	.	.	.	.	3	.	.	.	.	.	.	.	.	.	.	.	.	.	.	12	2	23	75
Beaumont-la-Ronce	.	6	.	.	3	4	22	.	.	.	.	.	5	.	.	.	.	.	.	.	.	.	.	.	.	.	.	10	1	18	69
Tours (P. C.)	.	2	.	2	1	6	20	.	.	.	0	.	9	.	.	.	.	.	.	.	.	.	.	.	.	.	1	5	.	16	63
Channay	.	2	.	.	4	8	23	.	.	.	.	.	9	.	.	.	.	.	.	.	.	.	.	.	.	.	.	4	2	14	66
Ponts-de-Cé	.	.	.	0	3	15	9	.	.	.	.	.	7	.	.	.	.	.	0	.	.	.	.	.	.	.	.	3	4	28	69
Bassin du Loir.																															
Janville	.	2	.	.	1	3	10	.	.	.	.	0	.	2	.	.	.	.	.	.	.	.	.	.	.	.	.	6	8	15	47
Orgères	.	.	.	.	.	3	7	.	.	.	.	0	1	.	.	.	.	.	.	.	.	.	.	.	.	.	.	4	5	18	38
Authon	.	.	.	.	6	4	9	.	.	.	.	.	.	3	.	.	.	.	.	.	.	.	.	.	.	.	.	5	8	10	46
Thiron-Gardais	.	.	.	.	9	3	7	.	.	.	.	.	.	2	.	.	.	.	.	.	.	.	.	.	.	.	.	13	.	19	53
Voves	.	2	.	.	3	4	7	.	.	.	0	.	.	3	.	.	.	.	.	.	.	.	.	.	.	.	.	7	2	9	37
Bonneval	.	.	.	.	4	5	7	.	.	.	.	.	3	4	.	.	.	.	.	.	.	.	.	.	.	.	.	10	6	14	53
Châteaudun	.	.	.	.	1	5	5	.	.	.	.	.	1	1	.	.	.	.	.	.	.	.	.	.	.	.	.	4	4	16	37
Vendôme (P. C.)	.	1	.	.	2	4	14	.	.	.	.	.	.	.	.	.	.	.	.	.	.	.	.	.	.	.	.	6	3	15	45
Montoire	.	1	.	.	3	6	14	.	.	.	.	.	1	.	.	.	.	.	.	.	.	.	.	.	.	.	.	6	2	12	45
Mondoubleau	.	.	.	.	6	8	10	.	.	.	.	2	3	.	.	.	.	.	.	.	.	.	.	.	.	.	6	10	11	.	58
Savigny	.	1	.	.	5	12	11	1	.	.	.	.	1	0	.	.	.	.	.	.	.	.	.	.	.	.	.	5	10	10	56
Le Grand-Lucé	.	.	.	.	6	20	8	.	.	.	.	.	3	1	.	.	.	.	.	.	.	.	.	.	.	.	.	11	11	12	72
Le Lude	1	.	.	.	6	14	12	.	.	.	.	.	1	.	.	.	.	.	.	.	.	.	.	.	.	.	.	2	12	11	59
Pontvallain	.	2	.	.	3	2	5	.	.	.	.	.	1	1	.	.	.	.	.	.	.	.	.	.	.	.	.	2	1	9	26
La Chap^elle d'Aligné	4	.	.	.	.	38	.	.	.	.	.	.	9	.	.	.	.	.	.	.	.	.	.	.	.	.	.	8	5	12	76
Bassin de la Sarthe.																															
Forêt d'Écouves	1	.	.	36	6	16	.	.	.	.	0	.	2	.	.	.	.	.	.	.	.	.	.	.	.	3	5	0	10	.	79
Forêt de Perseignes	.	.	.	.	18	5	14	.	.	.	.	.	.	.	.	.	.	.	.	.	.	.	.	.	.	.	.	10	.	7	84
Forêt de Bourse	0	.	.	.	6	4	9	.	.	.	.	.	1	.	.	.	.	.	.	.	.	.	.	.	.	.	.	27	0	1	48
St-Denis-s.-Sarthon	.	0	1	6	4	1	0	.	.	.	.	.	1	0	.	.	.	.	.	.	.	.	.	.	.	.	1	6	2	3	27
Villaines-la-Juhel	.	1	.	1	24	3	20	0	.	.	0	.	.	3	.	.	.	.	.	.	.	.	.	.	.	.	2	6	3	5	68
Neufchâtel	.	.	.	11	2	8	30	.	.	.	.	.	.	2	.	.	.	.	.	.	.	.	.	.	.	.	.	7	.	11	71
Bonnétable	.	.	.	.	11	1	8	.	.	.	.	.	2	8	.	.	.	.	.	.	.	.	.	.	.	.	.	13	2	10	55
Le Mans (P. C.)	.	1	.	6	2	12	5	.	.	.	.	2	1	1	.	.	.	.	.	.	.	.	.	.	.	.	5	14	2	7	58
Mortagne	.	.	.	.	5	5	32	.	.	.	.	.	.	4	.	.	.	.	.	.	.	.	.	.	.	.	.	.	.	5	57
Forêt de Réno	.	.	.	.	4	3	29	.	.	.	.	.	.	3	.	.	.	.	.	.	.	.	.	.	.	.	.	14	.	8	61
Bellême	.	.	.	.	8	5	23	0	.	.	0	.	.	1	.	.	.	.	.	.	.	.	.	.	.	.	.	18	2	10	68
Nogent-le-Rotrou	.	.	.	.	8	2	12	.	.	.	.	.	.	3	.	.	.	.	.	.	.	.	.	.	.	.	.	7	4	11	47
La Ferté-Bernard	.	1	.	1	3	1	2	.	.	.	.	.	1	3	.	.	.	.	.	.	.	.	.	.	.	.	6	3	4	11	36

STATIONS	1	2	3	4	5	6	7	8	9	10	11	12	13	14	15	16	17	18	19	20	21	22	23	24	25	26	27	28	29	30	TOTAL.
Bassin de la Sarthe (suite).																															
Connerré	.	.	.	.	.	4	.	7	.	.	.	.	3	.	.	.	.	.	.	.	.	.	.	.	.	.	.	11	8	10	43
Souligné-s.-Vallon	.	.	.	.	17	17	6	.	.	.	.	.	.	.	.	.	.	.	.	.	.	.	.	.	.	.	.	13	6	16	75
Chantenay	.	.	.	.	12	11	8	.	.	.	.	.	5	1	.	.	.	.	.	.	.	.	.	.	.	.	.	10	1	12	60
Malicorne	.	.	.	.	3	10	15	.	.	.	.	1	.	.	.	.	.	.	.	.	.	.	.	.	.	.	.	3	8	11	51
Loué	.	.	.	.	1	2	1	.	.	.	.	.	6	.	.	.	.	.	.	.	.	.	.	.	.	.	.	4	.	.	14
Grez-en-Bouëre	.	0	.	.	13	11	13	.	.	.	.	.	4	.	.	.	.	.	.	.	.	.	.	.	.	.	.	10	1	20	73
Sablé	.	.	.	.	6	10	12	.	.	.	.	.	.	.	.	.	.	.	.	.	.	.	.	.	.	.	.	9	.	12	49
La Baumette	.	1	.	5	3	19	.	.	.	.	.	4	0	.	.	.	.	.	.	.	.	.	.	.	.	.	2	4	14	9	61
Bassin de la Mayenne.																															
Pré-en-Pail	.	.	.	25	4	12	.	.	.	.	.	.	6	.	.	.	.	.	.	.	.	.	.	.	.	1	10	1	5	1	66
Le Horps	.	3	1	.	16	1	2	.	.	.	.	.	.	4	.	.	.	.	.	.	.	.	.	.	.	.	.	6	4	7	44
Forêt d'Andaines	.	6	10	.	10	12	10	9	.	.	.	.	.	.	.	.	.	.	.	.	.	.	.	.	.	.	.	9	10	.	76
Domfront	0	1	1	1	7	3	3	3	.	.	.	.	1	3	.	.	.	.	.	.	.	.	.	.	.	.	5	6	4	1	39
Lassay	2	5	8	1	7	6	3	2	.	.	0	2	2	.	.	.	.	.	.	.	.	.	.	.	.	.	4	8	4	7	62
Gorron	3	3	3	8	4	6	1	.	.	0	.	0	3	.	.	.	.	.	.	.	.	.	.	.	.	3	6	4	2	3	49
Ambrières	.	3	1	3	12	2	6	.	.	.	.	.	0	2	.	.	.	.	.	.	.	.	.	.	.	.	3	10	3	1	48
Bais	2	1	2	17	11	20	.	.	.	.	.	.	2	.	.	.	.	.	.	.	.	.	.	.	.	.	12	8	6	1	82
Mayenne (P. C.)	.	2	0	1	12	2	12	.	.	.	.	.	.	2	.	.	.	.	.	.	.	.	.	.	.	.	.	8	4	3	46
Ernée	1	1	2	9	3	8	.	.	.	1	.	1	0	.	.	.	.	.	.	.	.	.	.	.	.	.	5	1	2	3	37
Chailland	.	6	3	12	.	.	.	.	.	.	.	.	.	.	.	.	.	.	.	.	.	.	.	.	.	.	9	6	.	5	41
Laval (E. N.)	1	2	.	22	4	17	2	.	.	.	.	4	.	.	.	.	.	.	.	.	.	.	.	.	.	.	10	2	3	3	70
Cossé-le-Vivien	.	1	.	5	10	15	6	.	.	.	.	.	3	.	.	.	.	.	.	.	.	.	.	.	.	.	13	5	.	9	67
St-Aignan-s.-Roë	2	.	.	2	21	9	9	.	.	.	.	0	.	.	.	.	.	.	.	.	.	.	.	.	.	.	12	3	5	10	78
Château-Gontier	.	4	.	.	15	10	14	.	.	.	.	.	.	.	.	.	.	.	.	.	.	.	.	.	.	.	.	7	1	13	63
Bassin de la Loire inférieure, rive droite.																															
Varades	.	2	.	.	5	18	9	.	.	.	.	.	.	.	.	.	.	.	.	.	.	.	.	.	.	.	.	2	6	18	60
Oudon	.	1	.	1	11	29	8	.	.	.	.	.	.	.	.	.	.	.	.	.	.	.	.	.	.	.	.	7	9	23	89
Joué-sur-Erdre	.	2	.	.	8	14	11	.	.	.	.	.	4	.	.	.	.	.	.	.	.	.	.	.	.	.	5	3	2	13	62
Nort	1	2	1	.	6	15	11	1	.	.	.	.	2	.	.	.	.	.	.	.	.	.	.	.	.	.	4	5	6	12	66
Nantes (Obs^{re})	1	1	1	7	29	14	.	.	.	.	.	.	.	.	.	.	.	.	.	.	.	.	.	.	.	.	2	4	14	.	73
Cordemais	2	.	.	5	4	31	16	.	.	.	.	.	.	.	.	.	.	.	.	.	.	.	.	.	.	.	.	1	3	5	62
Savenay (E. N.)	.	2	6	18	16	.	.	.	.	.	.	1	.	.	.	.	.	.	.	.	.	.	.	.	.	.	4	3	8	1	59
Bassin de la Loire inférieure, rive gauche; bassin de la Sèvre nantaise.																															
Parthenay (E. N.)	2	.	2	3	3	4	10	.	.	16	.	.	12	.	.	.	.	.	.	.	.	.	.	.	.	23	18	9	16	12	150
Belleville	.	3	.	.	3	4	14	.	.	.	.	.	1	1	.	.	.	.	.	.	.	.	.	.	.	.	.	0	0	13	39
Bressuire (P. C.)	1	1	.	.	.	42	74	.	.	.	.	.	.	.	.	.	.	.	.	.	.	.	.	.	.	.	.	.	96	.	214
Absie	.	8	.	1	14	.	22	.	.	.	.	.	.	3	.	.	.	.	.	.	.	.	.	.	.	.	1	4	3	18	74
Les Gardes	.	0	.	0	2	36	3	.	.	.	.	.	3	.	.	.	.	.	.	.	.	.	.	.	.	.	.	3	1	21	69
Montaigu	1	.	.	.	3	17	31	.	.	.	.	.	.	.	.	.	.	.	.	.	.	.	.	.	.	.	.	6	9	12	78
Vieillevigne	2	.	.	4	9	19	11	.	.	.	.	.	.	.	.	.	.	.	.	.	.	.	.	.	.	.	5	2	20	.	72
Les Herbiers	.	.	.	.	4	19	31	.	.	.	.	.	0	.	.	.	.	.	.	.	.	.	.	.	.	.	.	4	8	16	84
Tiffauges	1	.	.	0	5	23	25	.	.	.	.	0	.	.	.	.	.	.	.	.	.	.	.	.	.	.	1	4	3	9	71
Clisson	.	.	.	.	5	12	24	.	.	.	.	.	.	.	.	.	.	.	.	.	.	.	.	.	.	.	.	5	5	10	59
Indret	0	1	2	1	5	28	12	.	.	.	.	1	0	.	.	.	.	.	.	.	.	.	.	.	.	.	1	3	5	16	75
Pte St-Gildas (Sém.)	.	.	.	.	5	23	3	.	.	.	.	0	.	.	.	.	.	.	.	.	.	.	.	.	.	.	5	6	5	7	54

STATIONS.	1	2	3	4	5	6	7	8	9	10	11	12	13	14	15	16	17	18	19	20	21	22	23	24	25	26	27	28	29	30	TOTAL.
BASSINS ENTRE LA LOIRE ET LA GIRONDE.																															
Bassins de la Sèvre niortaise et de la Vie.																															
Sepvret	3	.	.	.	.	12	.	.	.	.	.	.	.	.	.	.	.	.	.	.	.	.	.	.	.	.	13	10	11	1	50
Viel-Pain	.	1	.	2	3	4	.	.	.	.	.	1	.	.	.	.	.	.	.	.	.	.	.	.	.	.	1	5	5	2	24
Chantecorps	.	3	.	.	12	6	18	1	.	.	.	.	.	.	.	.	.	.	.	.	.	.	.	.	.	.	2	5	7	13	68
Champdeniers	.	.	.	.	.	31	42	.	.	.	.	.	.	.	.	.	.	.	.	.	.	.	.	.	.	.	.	24	.	19	116
Fressines	.	2	.	.	10	9	7	1	.	.	.	.	1	1	.	.	.	.	.	.	.	.	.	.	.	.	.	10	14	.	48
Niort (P. C.)	0	2	.	.	9	3	11	.	.	.	.	.	1	.	.	.	.	.	.	.	.	.	.	.	.	.	.	15	10	6	57
Coulonges-s.-l'Aut.	.	.	.	5	8	49	.	.	.	.	.	.	1	1	.	.	.	.	.	.	.	.	.	.	.	.	6	6	.	30	105
Longèves	1	.	7	.	14	6	32	.	.	.	.	.	1	.	.	.	.	.	.	.	.	.	.	.	.	.	.	13	9	10	91
Luçon	.	3	1	.	8	7	24	0	.	.	.	.	.	.	.	.	.	.	.	.	.	.	.	.	.	.	.	5	13	18	79
Bazoin	.	4	.	.	15	3	25	.	.	.	.	.	.	.	.	.	.	.	.	.	.	.	.	.	.	.	.	19	13	11	91
La Chataigneraie	.	7	.	.	12	14	31	.	.	.	.	.	1	1	.	.	.	.	.	.	.	.	.	.	.	.	.	3	4	18	90
Roche-s-Yon (E.N.)	1	.	.	.	14	27	29	.	.	.	.	.	.	1	.	.	.	.	.	.	.	.	.	.	.	.	.	7	5	1	85
Les Sables-d'Olonne	1	0	1	.	2	14	20	.	.	.	.	.	.	.	.	.	.	.	.	.	.	.	.	.	.	.	4	7	17	5	71
St-Gilles-s.-Vie	.	.	.	.	.	3	17	.	.	.	.	.	.	.	.	.	.	.	.	.	.	.	.	.	.	.	.	11	4	8	43
Ile d'Yeu	.	1	2	2	3	9	11	.	.	.	.	.	4	.	.	.	.	.	.	.	.	.	.	.	.	.	0	9	10	5	57
Noirmoutiers	.	.	1	1	1	16	6	.	.	.	.	.	.	.	.	.	.	.	.	.	.	.	.	.	.	.	1	6	4	4	39
Bassin de la Charente.																															
Chalus	.	.	.	.	8	1	6	.	.	.	.	.	1	.	.	.	.	.	.	0	.	.	.	.	.	.	1	6	11	3	37
Saint-Mathieu	1	.	.	.	10	0	6	.	.	.	.	.	1	.	.	.	.	.	.	.	.	.	.	.	.	.	.	12	5	2	37
Ruffec	.	1	.	.	3	0	1	.	.	.	.	.	.	.	.	.	.	.	.	.	.	.	.	.	.	.	.	10	24	2	41
Montbron	.	.	.	.	2	.	.	.	.	.	.	.	.	.	.	.	.	.	.	.	.	.	.	.	.	.	.	5	6	.	13
Aigre	.	4	.	.	3	.	1	.	.	.	.	.	.	.	.	.	.	.	.	.	.	.	.	.	.	.	.	9	11	4	32
Angoulême (P. C.)	.	.	.	.	4	.	5	.	.	.	.	.	.	.	.	.	.	.	.	.	.	.	.	.	.	.	.	6	10	1	26
Barbézieux	.	.	.	.	7	.	5	.	.	.	.	.	.	.	.	.	.	.	.	.	.	.	.	.	.	.	.	6	16	4	38
Cognac	.	.	.	5	.	2	.	.	.	.	.	.	.	.	.	.	.	.	.	.	.	.	.	.	.	.	5	11	9	6	38
Jonzac	.	5	.	.	.	.	6	.	.	.	.	.	.	.	.	.	.	.	.	.	.	.	.	.	.	.	.	11	16	6	44
Saintes	.	.	.	.	.	.	.	.	.	.	.	.	.	.	.	.	.	.	.	.	.	.	.	.	.	.	5	10	12	6	33
Chef-Boutonne	1	0	.	.	8	1	.	.	.	.	.	.	.	0	.	.	.	.	.	.	.	.	.	.	.	.	.	3	11	3	27
Vernoux-s.-Boutne	.	.	.	.	3	5	.	.	.	.	.	.	.	.	.	.	.	.	.	.	.	.	.	.	.	.	.	14	16	3	41
Villiers-en-Bois	.	.	.	.	7	.	5	.	.	.	.	.	.	.	.	.	.	.	.	.	.	.	.	.	.	.	12	.	6	6	36
St-Jean d'Angely	.	1	.	.	4	.	2	.	.	.	.	.	1	.	.	.	.	.	.	.	.	.	.	.	.	.	.	6	12	5	30
La Rochelle	.	7	.	3	4	9	12	.	.	.	5	2	.	3	.	.	.	.	.	.	.	.	.	.	.	.	.	9	7	.	61
Ile d'Aix	.	3	.	.	7	1	15	.	.	.	.	.	.	.	.	.	.	.	.	.	.	.	.	.	.	.	.	4	9	4	43
Chassiron	.	6	.	.	9	.	16	.	.	.	.	.	1	1	.	.	.	.	.	.	.	.	.	.	.	.	.	2	8	8	51
BASSIN DE LA GIRONDE.																															
Bassin de la Dordogne.																															
Egse-Nve d'Entrayg.	.	19	.	.	.	.	.	.	.	.	.	.	.	.	.	.	.	.	.	.	.	.	.	.	.	.	.	.	.	.	19
La Tour d'Auvergne	.	.	.	.	48	.	.	.	.	.	.	.	1	.	.	.	.	1	.	1	.	.	.	.	.	.	.	11	12	9	83
Laqueuille	.	18	13	8	3	.	4	.	.	.	.	.	.	.	.	.	.	.	.	4	.	.	.	.	.	.	.	6	9	.	65
Ussel	1	17	1	2	2	.	3	.	.	.	.	.	.	.	.	.	.	.	.	.	.	.	.	.	.	.	.	8	5	12	51
Aurillac (E. N.)	4	7	18	6	1	.	5	.	.	.	.	.	.	.	.	.	.	.	.	.	.	.	.	.	.	.	5	22	6	5	79
Argentat	.	34	.	.	.	.	.	.	.	.	.	.	.	.	.	.	.	.	.	.	.	.	.	.	.	.	.	9	13	3	59
Beaulieu	1	5	1	0	1	.	3	.	.	.	.	.	0	.	.	.	.	.	.	.	.	.	.	.	.	.	.	5	4	1	21
La Tronquière	8	1	.	.	3	.	3	.	.	.	.	.	1	.	.	.	.	.	.	.	.	.	.	.	.	.	.	20	5	2	43

STATIONS.	1	2	3	4	5	6	7	8	9	10	11	12	13	14	15	16	17	18	19	20	21	22	23	24	25	26	27	28	29	30	TOTAL.
Bassin de la Dordogne (suite).																															
Bretenoux	4	17	.	.	.	2	5	.	.	.	.	.	.	.	.	.	.	.	.	.	.	.	.	.	.	.	2	4	1	2	37
La Capelle	5	4	.	.	2	.	.	.	.	.	.	.	.	.	.	.	.	.	.	.	.	.	.	.	.	.	1	14	4	2	32
Vayrac	.	25	.	.	.	.	.	.	.	.	.	.	.	.	.	.	.	.	.	.	.	.	.	.	.	.	.	2	11	1	39
Martel	.	9	.	.	.	.	2	.	.	.	.	.	.	.	.	.	.	.	.	.	.	.	.	.	.	.	.	8	2	3	24
Gourdon	.	39	.	.	.	.	.	.	.	.	.	.	.	.	.	.	.	.	.	.	.	.	.	.	.	.	.	12	.	3	54
Tulle (E. N.)	.	18	.	.	6	.	.	.	.	.	.	.	.	.	.	.	.	.	.	.	.	.	.	.	.	.	6	.	14	15	59
Brive	.	17	1	.	4	7	.	.	.	.	.	.	.	.	.	.	.	.	.	.	.	.	.	.	.	.	.	17	6	1	53
Blanzaguet	.	.	.	.	4	.	6	.	.	.	.	.	.	.	.	.	.	.	.	.	.	.	.	.	.	.	.	0	11	.	21
Périgueux (E. N.)	.	.	0	1	.	.	1	.	.	.	.	.	.	.	.	.	.	.	.	.	.	.	.	.	.	.	0	6	2	5	15
Saint-Jean-d'Ataux	.		.	2	9	.	5	.	.	.	.	.	.	.	.	.	.	.	.	.	.	.	.	.	.	.	10	33	12	6	77
Montguyon	.	.	.	.	8	3	.	.	.	.	.	.	.	.	.	.	.	.	.	.	.	.	.	.	.	.	.	15	10	8	44
Les Églisottes	1	.	.	.	3	.	3	.	.	.	.	.	.	.	.	.	.	.	.	.	.	.	.	.	.	.	.	11	12	12	42
Lussac	.	.	.	.	2	.	.	.	.	.	.	.	.	.	.	.	.	.	.	.	.	.	.	.	.	.	5	4	25	23	58
Saint-Savin	1	.	.	.	.	.	.	.	.	.	.	.	.	.	.	.	.	.	.	.	.	.	.	.	.	.	.	5	12	7	28
St-André-de-Cubz	1	.	.	.	2	.	4	.	.	.	.	.	1	.	.	.	.	.	.	.	.	.	.	.	.	.	.	11	19	9	46
Bassin du Lot.																															
Mont Lozère	14	1	16	6	.	.	12	.	.	.	.	.	.	.	.	.	.	.	.	.	.	.	.	.	.	.	.	1	12	1	63
Le Bleymard	9	1	29	4	.	.	3	.	.	.	.	.	.	.	.	.	.	.	.	2	.	.	.	.	.	.	.	3	12	2	65
Bagnols	12	.	40	2	2	.	10	.	.	.	.	.	.	.	.	.	.	.	.	2	.	.	.	.	.	.	.	2	18	5	95
Mende (P. C.)	13	0	12	9	4	.	2	.	.	.	.	.	.	.	.	.	.	.	.	0	.	.	.	.	.	.	.	3	17	.	60
Camp-de-la-Roche	17	7	.	20	2	.	35	.	.	.	.	.	.	.	.	.	.	.	.	3	.	.	.	.	.	3	2	4	4	3	101
Marvéjols	7	5	15	.	.	.	6	.	.	.	.	.	.	.	.	.	.	.	.	3	.	.	.	.	.	.	2	17	.	4	59
Le Malzieu	.	13	.	.	.	.	4	.	.	.	.	.	.	.	.	.	.	.	2	.	9	.	.	.	.	.	.	.	13	10	51
St-Chély-d'Apcher	5	.	9	14	.	.	17	.	.	.	.	.	.	.	.	.	.	.	.	5	.	.	.	.	.	.	.	2	10	2	64
Nasbinals	6	8	.	9	1	.	8	.	.	.	.	.	.	.	.	.	.	.	1	3	1	.	.	.	.	.	.	7	20	15	79
Laguiole	.	15	.	.	24	11	.	.	.	.	.	10	.	.	.	.	.	.	.	.	.	.	.	.	.	.	.	46	30	20	156
Mur-de-Barrez	.	14	.	8	6	.	8	.	.	.	.	.	.	.	.	.	.	.	.	.	.	.	.	.	.	.	6	8	10	14	74
Espalion	.	.	.	14	7	2	10	.	.	.	.	.	.	.	.	.	.	.	.	.	.	.	.	.	.	.	.	7	9	8	57
Entraygues	.	11	.	.	.	.	5	.	.	.	.	.	.	.	.	.	.	.	.	.	.	.	.	.	.	.	.	10	12	3	41
Figeac (S. H.)	3	1	.	1	1	.	3	.	.	.	.	.	.	.	.	.	.	.	.	.	.	.	.	.	.	.	.	13	4	10	36
Livernon	.	.	.	5	1	.	3	.	.	.	.	.	1	.	.	.	.	.	.	.	.	.	.	.	.	.	.	18	4	4	36
Lauzès	.	6	.	.	.	.	5	.	.	.	.	.	.	.	.	.	.	.	.	.	.	.	.	.	.	.	.	17	7	3	38
Limogne	2	5	2	.	.	.	.	.	.	.	.	.	.	.	.	.	.	.	.	.	.	.	.	.	.	.	.	11	6	5	31
Saint-Géry	.	21	.	.	.	.	.	.	.	.	.	.	.	.	.	.	.	.	.	.	.	.	.	.	.	.	6	14	8	.	49
Cahors (P. C.)	7	3	.	.	.	.	3	.	.	.	.	.	.	.	.	.	.	.	.	.	.	.	.	.	.	.	.	9	5	.	27
Villeneuve	4	4	.	.	.	.	3	.	.	.	.	.	.	.	.	.	.	.	.	.	.	.	.	.	.	.	.	10	15	2	38
Bassins du Tarn et de l'Aveyron.																															
Massevaques	3	4	4	8	2	.	.	.	.	.	.	.	.	.	.	.	.	.	.	7	.	.	.	.	.	.	.	2	10	3	43
Montmirat	18	.	36	8	2	.	2	.	.	.	.	.	.	.	.	.	.	.	.	.	.	.	.	.	.	.	.	.	12	2	74
Pt de Montvert	9	17	1	6	4	.	22	.	.	.	.	.	.	.	.	.	.	.	.	7	.	.	.	.	.	.	.	7	9	.	82
Cassagnas	2	30	4	4	1	.	22	.	.	.	.	.	.	.	.	.	.	.	.	5	.	.	.	.	.	.	.	0	1	0	69
Florac	9	2	6	15	6	.	13	.	.	.	.	.	.	.	.	.	.	.	.	1	.	.	.	.	.	.	.	2	8	1	63
Meyrueis	3	.	9	13	2	.	13	.	.	.	.	.	.	.	.	.	.	.	.	1	.	.	.	.	.	.	.	3	5	1	51
Le Massegros	13	15	22	.	2	.	1	.	.	.	.	.	.	.	.	.	.	.	.	.	.	.	.	.	.	.	.	7	13	7	80
St-Sauveur-des-P.	4	.	6	12	.	.	3	.	.	.	.	.	.	.	.	.	.	.	.	.	.	.	.	.	.	.	.	.	6	.	32
Le Cabaretou	.	.	15	.	.	.	6	.	.	.	.	.	.	.	.	.	.	.	.	.	.	.	.	.	.	.	.	.	3	.	24
Fraïsse	.	.	20	.	.	.	3	.	.	.	.	.	.	.	.	.	.	.	.	.	.	.	.	.	.	.	.	.	10	.	34

STATIONS.	1	2	3	4	5	6	7	8	9	10	11	12	13	14	15	16	17	18	19	20	21	22	23	24	25	26	27	28	29	30	TOTAL.
Bassins du Tarn et de l'Aveyron (suite).																															
La Salvetat	3	.	.	20	.	.	.	.	.	.	.	.	1	.	.	.	.	.	.	.	.	.	.	.	.	.	.	8	6	1	39
La Cavalerie	11	.	2	25	1	.	.	.	.	.	.	.	.	.	.	.	.	.	.	.	.	.	.	.	.	.	.	9	2	.	51
Castres	4	.	3	14	.	.	1	.	.	.	.	.	.	.	.	.	.	.	.	.	.	.	.	.	.	.	.	.	2	1	26
Soual	.	.	.	22	.	.	.	.	.	.	.	.	.	.	.	.	.	.	.	.	.	.	.	.	.	.	.	.	.	.	22
Lavaur	4	.	17	.	.	.	.	.	.	.	.	.	.	.	.	.	.	.	.	.	.	.	.	.	.	.	.	.	5	2	28
Rodez (E. N.)	10	5	5	6	1	.	6	.	.	.	.	.	0	.	.	.	.	.	.	.	0	.	.	.	.	.	.	.	16	6	55
Alban	5	.	31	3	.	.	.	.	.	.	.	.	.	.	.	.	.	.	.	.	.	.	.	.	.	.	5	18	4	3	69
Albi (P. C.)	.	1	1	.	.	2	.	.	.	.	.	.	3	.	.	.	.	.	.	.	.	.	.	.	.	.	1	1	4	1	14
Carmaux	4	13	8	.	.	.	3	.	.	.	.	.	.	.	.	.	.	.	.	.	.	.	.	.	.	.	.	3	11	4	46
Lalbenque	.	6	.	.	5	.	.	.	.	.	.	.	.	.	.	.	.	.	.	.	.	.	.	.	.	.	.	10	5	.	26
Caussade	3	2	.	1	.	0	5	5	.	.	.	.	.	.	.	.	.	.	.	.	.	.	.	.	.	.	.	6	7	4	34
Canals	.	.	.	.	.	.	.	.	.	.	.	.	.	.	.	.	.	.	.	.	.	.	.	.	.	.	7	.	.	1	9
Montauban (E. N.)	2	0	.	0	.	.	.	.	.	.	.	.	.	.	.	.	.	.	.	.	.	.	.	.	.	.	.	1	.	3	7
La Française	.	.	.	.	.	.	12	.	.	.	.	.	.	.	.	.	.	.	.	.	.	.	.	.	.	.	7	9	8	.	36
Bassin de la Garonne, cours supérieur, et affluents des Pyrénées.																															
Ax	11	.	24	29	.	.	.	18	.	.	.	.	.	.	.	.	.	.	.	9	.	.	.	.	.	.	.	7	.	.	98
Belesta	6	.	9	10	.	.	4	6	.	.	.	.	.	4	.	.	.	.	.	1	.	.	.	.	.	.	.	3	4	8	55
Foix (E. N.)	15	.	10	15	.	.	.	5	.	.	.	.	.	9	.	.	.	.	.	.	.	.	.	.	.	.	.	4	.	10	68
Loubens	.	.	.	.	.	.	2	9	.	.	.	.	.	7	.	.	.	.	.	1	.	.	.	.	.	.	.	.	9	6	34
Mirepoix	4	.	3	3	.	.	1	3	.	.	.	.	.	.	.	.	.	.	.	.	.	.	.	.	.	.	.	.	2	4	20
Royat	.	.	10	22	.	.	4	.	.	.	.	.	.	.	.	.	.	.	.	.	.	.	.	.	.	.	.	.	1	2	39
Villeneuve-Durfort	5	.	7	23	.	.	.	.	.	.	.	.	.	.	.	.	.	.	.	.	.	.	.	.	.	.	.	.	.	.	35
Arreau	7	.	7	8	.	.	12	5	.	.	.	.	.	.	.	.	.	.	.	.	.	.	.	.	.	.	.	4	4	.	47
La Bastide de Sérou	10	5	11	17	.	.	.	13	.	.	.	.	.	4	.	.	.	.	.	.	.	.	.	.	.	.	.	1	5	9	75
Rieumes	8	.	.	19	.	.	.	.	.	.	.	.	.	.	.	.	.	.	.	.	.	.	.	.	.	.	.	3	.	2	31
Toulouse (Obs^re)	2	.	6	6	.	.	.	0	.	.	.	.	.	.	.	.	.	.	.	.	.	.	.	.	.	.	.	.	2	0	17
Bassin de la Garonne (R. G.) au-dessous de Toulouse; bassins du Gers et de la Baïse; bassin de la Gironde.																															
Lannemezan	1	.	.	6	.	.	1	6	.	.	.	.	.	.	1	.	.	.	.	.	.	.	.	.	.	.	.	1	29	1	46
Castelnau-Magnoac	9	.	8	12	.	.	.	2	.	.	.	.	.	.	.	.	.	.	.	.	.	.	.	.	.	.	0	0	2	1	36
Lombez	3	.	.	9	.	.	.	.	.	.	.	.	.	.	.	.	.	.	.	.	.	.	.	.	.	.	.	4	.	.	16
Masseube	4	0	.	5	.	.	1	0	.	.	.	.	.	.	.	.	.	.	.	.	.	.	.	.	.	.	.	5	1	3	19
Tric	.	.	.	21	.	.	.	.	.	.	.	.	.	.	.	.	.	.	.	.	.	.	.	.	.	.	.	9	11	15	56
Miélan	1	1	.	7	.	.	5	.	.	.	.	.	.	.	.	.	.	.	.	.	.	.	.	.	.	.	.	9	4	3	30
Mirande	2	.	0	9	.	.	.	.	.	.	.	.	.	.	.	.	.	.	.	.	.	.	.	.	.	.	.	12	2	3	29
Auch (P. C.)	.	.	.	5	.	.	.	.	.	.	.	.	.	.	.	.	.	.	.	.	.	.	.	.	.	.	.	2	.	3	10
Vic-Fezensac	.	1	3	.	.	9	.	.	.	.	.	.	.	.	.	.	.	.	.	.	.	.	.	.	.	.	.	10	6	1	31
Lectoure	5	.	.	.	.	.	7	.	.	.	.	.	.	.	.	.	.	.	.	.	.	.	.	.	.	.	.	7	11	4	33
Condom	7	.	.	.	.	.	5	.	.	.	.	.	0	.	.	.	.	.	.	.	.	.	.	.	.	.	.	5	20	4	42
Eauze	4	.	.	4	.	.	2	.	.	.	.	.	.	.	.	.	.	.	.	.	.	.	.	.	.	.	.	7	21	4	42
Grisolles	.	.	.	.	.	.	.	.	.	.	.	.	.	.	.	.	.	.	.	.	.	.	.	.	.	.	.	.	6	6	12
Beaumont	13	.	.	4	.	.	.	1	.	.	.	.	.	.	.	.	.	.	.	.	.	.	.	.	.	.	.	7	9	2	35
Agen (P. C.)	.	14	.	0	.	.	1	.	.	.	.	.	.	.	.	.	.	.	.	.	.	.	.	.	.	1	14	9	.	.	39
Grignols	0	.	.	.	.	0	.	.	.	.	.	.	.	.	.	.	.	.	.	.	.	.	.	.	.	.	.	5	22	17	45
La Réole	.	.	.	.	0	1	.	.	.	.	.	.	.	.	.	.	.	.	.	.	.	.	.	.	.	.	.	7	21	.	28
Sauveterre	.	.	.	.	.	.	.	.	.	.	.	.	.	.	.	.	.	.	.	.	.	.	.	.	.	.	.	8	23	19	50
Bordeaux (Obs^re)	0	.	.	.	3	.	1	.	.	.	0	.	0	0	.	.	.	0	.	.	.	.	.	.	.	.	.	9	15	17	46
Saint-Julien	.	.	.	.	.	.	.	.	.	.	.	.	.	.	.	.	.	.	.	.	.	.	.	.	.	.	.	12	24	9	46

STATIONS.	1	2	3	4	5	6	7	8	9	10	11	12	13	14	15	16	17	18	19	20	21	22	23	24	25	26	27	28	29	30	TOTAL.
Bassins de la Garonne (R. G.) au-dessous de Toulouse, bassins du Gers et de la Baïse; bassin de la Gironde (suite).																															
Royan	.	1	.	.	1	.	1	.	.	.	0	.	3	.	.	.	.	.	.	.	.	.	.	.	.	.	.	2	17	4	29
La Coubre	.	.	.	.	11	6	3	.	.	.	.	.	52	.	.	.	.	.	.	.	.	.	.	.	.	.	.	4	37	7	120
BASSINS ENTRE LA GIRONDE ET LES PYRÉNÉES.																															
Petits bassins entre la Gironde et l'Adour.																															
Saint-Nicolas	.	.	0	.	3	.	3	.	.	.	.	.	.	4	.	.	.	.	.	.	.	.	.	.	.	.	.	15	13	11	49
Hourtin (phare)	1	.	.	.	6	.	2	.	.	.	.	.	.	.	.	.	.	.	.	.	.	.	.	.	.	.	.	5	21	23	59
Moutchic	1	.	.	.	7	.	2	1	.	.	.	.	1	2	.	.	.	.	.	.	.	.	.	.	.	.	.	10	20	30	75
Le Porge	2	.	.	.	6	.	1	.	.	.	.	.	.	2	.	.	.	.	.	.	.	.	.	.	.	.	.	19	19	25	74
Arès	.	0	.	.	0	2	5	.	.	.	0	.	.	3	2	.	.	.	4	.	.	.	.	.	.	.	.	3	22	24	66
Audenge	.	.	.	.	5	.	5	.	.	.	.	.	2	.	.	.	.	.	.	.	.	.	.	.	.	.	.	6	16	26	59
Pissos	.	.	.	.	1	.	.	.	.	.	.	.	.	.	.	.	.	.	.	.	.	.	.	.	.	.	.	14	39	17	71
Belin	.	.	.	.	1	.	0	.	.	.	.	.	1	0	.	.	.	.	.	.	.	.	.	.	.	.	.	9	26	14	51
Piquey	.	1	.	.	3	.	2	.	.	.	.	.	.	3	.	.	.	.	.	.	.	.	.	.	.	.	.	7	16	10	41
La Salie	.	2	.	.	.	3	.	.	.	.	.	.	1	.	.	.	.	.	.	.	.	.	.	.	.	.	.	18	21	18	65
Bassin de l'Adour.																															
Pic du Midi (Obs^{te})	2	.	9	6	.	.	1	2	.	.	.	.	.	.	.	.	.	.	0	.	1	.	.	.	.	.	.	4	6	9	3	43
Peyranère	.	.	.	97	.	.	.	.	.	.	.	.	.	.	.	.	.	.	.	.	.	.	.	.	.	.	.	8	38	.	143
Gélan	.	.	21	.	.	.	.	.	.	.	.	.	.	.	.	.	.	.	.	.	.	.	.	.	.	.	.	4	8	14	10	57
Laruns	12	.	.	5	.	.	3	.	.	.	.	.	.	.	.	.	.	.	.	.	.	.	.	.	.	.	.	6	20	5	51
Bedous	4	.	2	10	.	.	.	.	.	.	.	.	.	.	.	.	.	.	.	.	.	.	.	.	.	.	.	2	10	.	28
Lourdes	13	.	11	.	.	6	.	5	.	.	.	.	4	.	.	.	.	.	.	.	.	.	.	.	.	.	5	.	19	.	63
Bagnères-de-Big	13	2	9	4	.	.	10	3	.	.	.	.	.	4	.	.	.	.	.	.	.	.	.	.	.	.	.	1	14	10	70
Tarbes (P. C.)	7	4	.	12	.	.	5	.	.	.	.	.	.	.	.	.	.	.	.	.	.	.	.	.	.	.	2	.	12	4	46
Villecomtal	4	2	2	10	.	7	.	.	.	.	.	.	.	.	.	.	.	.	.	.	.	.	.	.	.	.	.	6	3	2	36
Maubourguet	9	13	.	.	.	.	.	6	.	.	.	.	.	.	.	.	.	.	.	.	.	.	.	.	.	.	.	19	8	8	63
Riscle	6	2	2	6	.	.	11	2	.	.	.	.	.	.	.	.	.	.	.	.	.	.	.	.	.	.	.	26	10	7	72
Cazaubon	.	9	.	2	.	.	2	.	.	.	0	.	.	.	.	.	.	.	.	.	.	.	.	.	.	.	.	14	46	15	88
Morcenx	.	.	.	1	1	.	1	.	.	.	.	.	4	.	.	.	.	.	.	.	.	.	.	.	.	.	.	21	52	27	107
Saint-Sever	.	.	9	.	.	.	.	.	.	.	.	.	.	.	.	.	.	.	.	.	.	.	.	.	.	.	.	35	23	16	82
Tartas	.	.	.	7	3	0	1	1	.	.	.	.	2	0	.	.	.	.	.	.	.	.	.	.	.	.	.	33	37	27	111
Lescar (E. N.)	1	4	1	.	9	4	.	.	.	.	.	.	.	.	.	.	.	.	.	.	.	.	.	.	.	.	.	11	10	4	43
Orthez (P. C.)	.	8	2	4	.	.	.	.	.	.	.	.	.	2	.	.	.	.	.	.	.	.	.	.	.	.	36	19	11	.	82
Oloron (P. C.)	7	5	2	10	.	.	6	1	.	.	.	.	.	.	.	.	.	.	.	.	.	.	.	.	.	.	.	6	16	5	58
Mauléon (P. C.)	5	.	6	.	.	10	2	.	.	.	.	.	.	.	.	.	.	.	.	.	.	.	.	.	.	.	5	14	3	.	45
St-Jean-Pied-de-P.	10	.	3	.	.	.	2	3	.	.	.	.	.	.	.	.	.	.	.	.	.	.	.	.	.	.	.	.	14	7	39
Dax (P. C.)	.	.	.	.	.	.	0	.	.	.	.	.	.	1	.	.	.	.	.	.	.	.	.	.	.	.	.	54	41	27	123
St-Martin-de-Hinx	.	.	1	.	.	.	2	.	.	.	.	.	7	.	.	.	.	.	.	.	.	.	.	.	.	.	34	49	35	8	136
Peyrehorade	.	.	.	2	.	.	.	.	.	.	.	.	2	.	.	.	.	.	.	.	.	.	.	.	.	.	.	42	30	24	100
Biarritz (sémaph.)	.	.	7	3	.	.	.	3	.	.	.	.	.	3	.	.	.	.	.	.	.	.	.	.	.	.	.	24	15	18	73

VERSANT DE LA MÉDITERRANÉE.

BASSINS ENTRE LES PYRÉNÉES ET LE RHÔNE.

Bassins du Tech, de la Tet et de l'Agly.

La Preste	6	3	.	5	.	.	43	37	2	1	3	3	3	.	1	.	.	35	.	2	.	.	.	.	.	.	.	.	2	1	147
Prats-de-Mollo	8	3	.	5	.	.	54	.	.	.	.	10	.	.	.	.	.	.	.	.	.	.	.	.	.	.	.	.	3	.	83

STATIONS.	1	2	3	4	5	6	7	8	9	10	11	12	13	14	15	16	17	18	19	20	21	22	23	24	25	26	27	28	29	30	TOTAL.
Bassins du Tech, de la Tet et de l'Agly (suite).																															
Céret	10	.	.	.	.	.	12	18	.	.	.	.	.	.	.	.	.	.	.	.	.	.	.	.	.	.	.	.	8	.	48
Bellegarde	.	.	.	18	.	.	16	.	.	.	.	.	.	.	.	.	.	.	.	9	.	.	.	.	.	.	.	.	8	4	55
Col de la Quillane	5	.	6	9	.	.	12	.	.	.	.	.	.	2	.	.	.	.	.	.	.	.	.	.	.	.	.	.	.	.	34
Montlouis (C. M.)	.	.	6	3	.	.	45	.	.	.	.	.	.	.	.	.	.	.	.	7	.	.	.	.	.	.	.	.	2	.	64
Prades	5	.	2	.	.	.	.	35	.	.	.	.	.	.	.	.	.	.	.	.	.	.	.	.	.	.	.	.	.	8	50
Vinça	.	.	.	.	.	.	37	.	.	.	.	.	.	.	.	.	.	.	.	.	.	.	.	.	.	.	.	.	9	.	46
Bouleternère	.	.	.	.	.	.	27	.	.	.	.	.	.	.	.	.	.	.	.	.	.	.	.	.	.	.	.	.	14	.	41
Millas	.	.	.	.	.	.	13	.	.	.	.	.	.	.	.	.	.	.	.	.	.	.	.	.	.	.	.	5	7	.	25
Perpignan (Obs^re)	.	0	.	0	.	.	10	10	.	.	.	.	.	.	0	.	.	.	.	2	.	.	.	.	.	.	0	1	7	.	30
Caudiès-de-St-Paul	3	1	9	.	.	.	31	.	.	.	.	.	.	.	.	.	.	.	.	4	.	.	.	.	.	.	3	3	11	.	65
La-Tour-de-France	.	.	.	.	.	.	7	20	.	.	.	.	.	.	.	.	.	.	.	.	.	.	.	.	.	.	.	6	6	.	39
Estagel (C. M.)	3	.	.	.	.	.	4	12	.	.	.	.	.	.	.	.	.	.	.	.	.	.	.	.	.	.	.	2	7	.	28
Salces	.	.	.	10	.	.	4	7	.	.	.	.	.	.	.	.	.	.	.	.	.	.	.	.	.	.	.	.	.	.	21
Cap Béar (ph.)	.	.	.	.	6	.	0	20	.	.	.	.	.	.	.	.	.	.	.	.	8	.	.	.	.	.	.	.	.	19	53
Port-Vendres	.	.	5	.	1	.	.	15	.	.	.	.	.	.	.	.	.	.	.	.	6	.	.	.	.	.	.	.	.	18	45
Bassin de la Sègre.																															
Col de Puymorens	7	.	7	10	.	.	.	38	.	.	.	3	.	7	.	.	.	.	.	.	.	.	.	.	.	.	.	.	.	.	72
Angoustrine	.	.	18	8	.	.	.	.	.	.	.	.	.	.	.	.	.	.	.	.	.	.	.	.	.	.	.	.	.	.	26
Bourg-Madame	.	.	16	.	.	.	2	.	.	6	.	.	.	.	.	.	.	.	.	45	.	.	.	.	.	.	.	.	.	.	69
Bassin de l'Aude.																															
Capestang	.	.	.	.	.	.	.	.	.	.	.	.	.	.	.	.	.	.	.	.	.	.	.	.	.	.	.	.	.	.	0
Bassins de l'Orb, de l'Hérault, du Lez et du Vidourle.																															
Saint-Pons	1	.	.	30	.	.	.	.	.	.	.	.	.	.	.	.	.	.	.	.	.	.	.	.	.	.	.	.	4	.	35
Saint-Gervais	.	.	.	.	.	.	1	.	.	.	.	.	.	.	.	.	.	.	.	.	.	.	.	.	.	.	.	.	.	.	1
Le Poujol	2	.	10	.	.	.	2	.	.	.	.	.	.	.	.	.	.	.	.	.	.	.	.	.	.	.	.	.	3	.	17
Bédarieux	.	.	.	.	.	.	.	.	.	.	.	.	.	.	.	.	.	.	.	.	.	.	.	.	.	.	.	.	.	.	0
L'Escandolgue	.	8	.	10	.	.	7	.	.	.	.	.	.	.	.	.	.	.	.	.	.	.	.	.	.	.	.	.	2	1	28
Béziers	.	.	.	.	.	.	2	.	.	.	.	.	.	.	.	.	.	.	.	1	.	.	.	.	.	.	.	1	.	.	4
Le Caylar	5	12	2	6	.	.	11	.	.	.	.	.	.	.	.	.	.	.	.	.	.	.	.	.	.	.	.	.	.	.	36
Lodève	.	2	3	10	.	.	11	.	.	.	.	.	.	.	.	.	.	.	.	.	.	.	.	.	.	.	.	.	.	4	30
Valleraugues	3	15	22	.	.	.	14	.	.	.	.	.	.	.	.	.	.	.	4	2	.	.	.	.	.	.	.	.	4	2	66
Blandas	.	8	2	3	.	.	32	.	.	.	.	.	.	.	.	.	.	.	.	.	.	.	.	.	.	.	.	.	.	.	45
Le Vigan	2	1	7	1	.	.	16	.	.	.	.	.	.	.	.	.	.	.	.	.	.	.	.	.	.	.	.	.	.	.	27
Saint-Bauzille	4	9	.	4	.	.	20	.	.	.	.	.	.	.	.	.	.	.	.	.	.	.	.	.	.	.	.	.	.	.	37
Gignac	.	.	.	7	.	.	.	.	.	.	.	.	.	.	.	.	.	.	.	.	.	.	.	.	.	.	.	.	9	.	16
Plateau de Valène	2	3	.	.	.	2	5	.	.	.	.	.	.	.	.	.	.	.	.	.	.	.	.	.	.	.	.	.	.	7	19
St-Mathieu-de-Tr.	.	.	.	.	.	.	9	.	.	.	.	.	.	.	.	.	.	.	.	.	.	.	.	.	.	.	.	.	10	.	19
Nîmes (C. M.)	.	.	.	12	6	.	.	2	1	.	.	.	.	.	.	.	.	.	1	.	.	.	.	.	.	.	.	.	1	12	35
Montpellier (E. A.)	1	.	.	.	1	.	5	2	.	.	.	.	.	.	.	.	.	.	.	.	.	.	.	.	.	.	.	.	1	9	19
Aigues-Mortes	.	2	.	.	.	.	3	2	.	.	.	.	.	.	1	.	.	.	.	1	.	.	.	.	.	.	.	4	5	.	18
Cette (P. C.)	.	.	.	2	.	3	.	.	.	.	.	.	.	.	.	.	.	.	.	.	.	.	.	.	.	.	1	2	.	.	8
Agde	.	.	.	.	.	.	1	.	.	.	.	.	.	.	.	.	.	.	.	.	.	.	.	.	.	.	.	3	4	.	8
BASSIN DU RHÔNE.																															
Bassin de la Saône supérieure.																															
Belfahy	13	3	23	23	14	5	7	2	1	.	5	.	.	.	.	.	.	.	4	.	.	.	.	.	.	.	.	3	10	6	119
Miélin	19	.	13	29	12	23	2	5	1	2	.	.	.	9	.	.	.	9	.	.	.	.	.	.	.	.	2	16	3	2	147

STATIONS.	1	2	3	4	5	6	7	8	9	10	11	12	13	14	15	16	17	18	19	20	21	22	23	24	25	26	27	28	29	30	TOTAL.
Bassin de la Saône supérieure (suite).																															
Xertigny	2	.	10	7	2	20	3	7	.	.	.	3	3	.	.	.	.	.	12	.	.	.	.	.	.	.	.	.	10	3	82
Fontenoy-le-Ch.	2	.	.	15	.	10	13	1	.	.	.	.	.	.	.	.	.	.	14	.	.	.	.	.	.	.	.	.	11	.	67
Monthureux-s.-S.	9	10	10	.	4	4	8	.	.	.	.	.	2	.	.	.	.	.	9	.	.	.	.	.	.	.	.	.	4	.	60
Montdoré	.	.	9	6	1	8	5	5	.	.	.	.	1	1	.	.	.	.	14	0	.	.	.	.	.	.	.	2	.	3	55
Bourbonne-les-B.	11	.	13	8	.	2	6	3	.	.	.	.	1	.	.	.	.	.	13	5	.	.	.	.	.	.	.	.	2	.	64
Villars-le-Pautel	.	11	.	9	.	6	4	4	.	.	.	.	.	.	.	.	.	14	5	.	.	.	.	.	.	.	.	3	8	.	64
La Ferté-s-Amance	7	.	13	13	.	4	2	8	.	.	.	.	.	2	.	.	.	.	5	.	.	.	.	.	.	.	.	.	4	1	59
Jussey	2	.	12	8	1	4	6	4	.	.	.	.	1	1	.	.	.	.	6	7	.	.	.	.	.	.	.	.	4	1	57
Conflandey	.	13	.	16	.	9	3	.	1	.	.	.	4	.	.	.	.	.	5	1	.	.	.	.	.	.	.	5	4	3	64
Saint-Remy	11	.	4	.	9	4	.	.	.	.	.	.	4	.	.	.	.	.	3	2	.	.	.	.	.	.	.	8	.	2	47
Villersexel	10	.	12	14	8	2	.	4	3	.	.	.	.	9	.	.	.	.	10	.	.	.	.	.	.	.	.	1	4	.	77
Montbozon	12	.	10	4	11	2	.	4	2	.	.	.	.	6	.	.	.	.	8	.	.	.	.	.	.	.	.	2	3	8	72
Marnay	6	0	27	6	9	1	0	5	0	.	.	.	.	15	.	.	.	.	2	1	.	.	.	.	.	.	.	.	8	2	82
Chaumercenne	.	22	.	9	.	.	9	.	.	.	.	.	2	.	.	.	.	.	4	.	.	.	.	.	.	.	.	3	4	0	53
Chalindrey	3	11	6	9	.	4	5	6	.	.	.	.	1	0	.	.	.	.	10	1	.	.	.	.	.	.	.	0	8	2	66
Villegusien	.	6	7	6	.	3	3	5	.	.	.	.	.	.	.	.	.	.	10	.	.	.	.	.	.	.	.	.	6	2	48
Vaux-s.-Aubigny	5	7	.	.	.	5	8	.	.	.	.	.	.	.	.	.	.	4	.	.	.	.	.	.	.	.	.	3	.	.	32
Is-sur-Tille	.	8	.	2	.	2	3	.	.	.	.	.	.	.	.	.	.	1	.	.	.	.	.	.	.	.	.	9	.	3	28
St-Seine l'Abbaye	5	10	10	12	2	2	1	3	.	.	.	.	.	3	.	.	.	.	5	.	.	.	.	.	.	.	.	.	4	2	59
Dijon (P. C.)	1	10	.	3	.	.	5	.	.	.	.	.	1	.	.	.	.	.	25	.	.	.	.	.	.	.	.	1	2	1	50
Vonges (poud^rie)	4	5	15	4	6	.	2	4	.	.	.	.	.	.	.	.	.	.	2	5	.	.	.	.	.	.	.	1	5	8	61
Auxonne	3	16	6	7	2	2	4	.	.	.	.	.	2	1	.	.	.	.	4	.	.	.	.	.	.	.	.	1	4	3	56
St-Jean-de-Losne	.	23	.	12	1	1	7	.	.	.	.	.	12	.	.	.	.	1	.	.	.	.	.	.	.	.	.	7	.	1	65
Bassin de la Saône inférieure, au-dessous du confluent du Doubs.																															
Beaune	.	20	.	5	0	.	5	.	.	.	.	.	1	.	.	.	.	.	.	.	.	.	.	.	.	.	.	.	5	.	37
Lons-le-Saun. (E. N.)	0	.	24	11	15	.	.	12	.	.	.	.	.	2	.	.	.	.	7	.	.	.	.	.	.	.	.	3	9	1	84
Chalon-s.-Saône	.	.	22	3	2	1	1	4	.	.	.	.	.	.	.	.	.	.	.	.	.	.	.	.	.	.	.	3	.	0	36
Tramayes	1	22	.	7	.	.	4	.	.	.	.	.	1	.	.	.	.	.	6	.	.	.	.	.	.	.	.	5	1	.	47
Cluny (E. N.)	.	16	.	16	.	.	4	.	.	.	.	.	0	.	.	.	.	.	11	.	.	.	.	.	.	.	.	5	.	.	52
Cuisery	28	12	2	5	.	4	1	.	.	.	.	0	.	.	.	.	.	.	5	.	.	.	.	.	.	.	.	1	2	1	61
Bourg (E. N.)	15	.	21	.	7	.	4	8	.	.	.	.	.	.	.	.	.	.	4	.	.	.	.	.	.	.	.	3	13	.	76
Mâcon (E. N.)	3	26	3	6	.	.	7	.	.	.	.	.	.	.	.	.	.	.	5	.	.	.	.	.	.	.	.	1	0	.	52
La Mure-sur-Az.	5	.	22	3	2	.	1	1	.	.	.	.	.	.	0	.	.	.	.	1	.	.	.	.	.	.	.	.	3	2	40
Trévoux	5	34	1	3	.	3	1	.	.	.	.	.	.	.	.	.	.	.	.	.	.	.	.	.	.	.	.	.	.	.	47
Ste-Foy-l'Argent	8	10	6	.	.	.	9	0	.	.	.	.	.	.	.	.	.	.	.	.	.	.	.	.	.	.	.	.	.	.	33
Tarare	14	25	.	3	4	.	5	.	.	.	.	.	.	.	.	.	.	.	.	.	.	.	.	.	.	.	.	4	.	.	55
L'Arbresle	12	13	.	.	.	.	9	.	.	.	.	.	.	.	.	.	.	.	.	.	.	.	.	.	.	.	.	.	.	.	34
Bassin du Doubs.																															
Mouthe	.	10	25	17	2	.	20	2	.	.	.	.	2	.	.	.	.	18	1	.	.	.	.	.	.	.	3	13	4	3	120
Pontarlier (P. C.)	5	1	11	23	3	.	1	0	.	.	.	.	0	.	.	.	.	.	24	0	.	.	.	.	.	.	.	0	2	12	83
Pont-de-Roide	.	.	28	.	.	.	30	.	.	.	.	.	.	4	.	.	.	.	.	.	.	.	.	.	.	.	.	9	19	.	90
Belfort	.	6	.	15	3	3	8	.	.	.	.	.	.	.	.	.	.	.	18	.	.	.	.	.	.	.	.	1	7	2	66
Levier	8	.	15	26	23	.	.	13	1	.	.	.	.	2	.	.	.	13	3	.	.	.	.	.	.	.	.	6	21	2	133
Ornans	3	.	18	23	5	.	2	6	.	.	.	.	.	5	.	.	.	.	11	.	.	.	.	.	.	.	.	3	18	2	96
Quingey	4	.	.	18	25	.	.	8	.	.	.	.	.	6	.	.	.	.	.	.	.	.	.	.	.	.	.	5	4	3	74
Arbois	.	25	.	.	10	.	8	.	.	.	.	.	3	.	.	.	.	.	13	.	.	.	.	.	.	.	.	13	.	.	70

STATIONS.	1	2	3	4	5	6	7	8	9	10	11	12	13	14	15	16	17	18	19	20	21	22	23	24	25	26	27	28	29	30	TOTAL.
Bassin du Doubs (suite).																															
Fort de Planoise...	9	.	16	14	10	0	0	12	.	.	.	.	3	.	.	.	.	.	9	.	.	.	.	.	.	.	.	.	8	4	85
Chailluz.....	5	.	10	4	6	.	4	6	.	.	.	.	.	7	.	.	.	.	.	.	.	.	.	.	.	.	.	.	7	6	55
Besançon (Obs^re)...	.	15	0	11	0	1	7	.	.	.	.	.	13	1	.	.	.	.	10	.	.	.	.	.	.	.	.	2	3	5	67
St-Germain-d.-B..	.	31	.	12	.	1	6	.	.	.	.	.	1	.	.	.	.	.	10	.	.	.	.	.	.	.	.	.	.	.	61
Bassin du Rhône proprement dit, cours moyen.																															
Chamonix.....	24	.	3	.	23	.	.	12	3	.	.	.	.	.	.	.	.	.	9	6	.	.	.	.	.	.	.	1	14	7	102
Sallanches.....	9	.	1	.	14	.	.	18	3	.	.	.	.	.	.	.	.	.	16	.	.	.	.	.	.	.	.	.	11	3	78
Col des Gets.....	.	.	.	.	.	.	14	15	12	.	.	.	.	.	.	.	.	.	13	.	.	.	.	.	.	.	6	19	.	.	79
Mélan.....	11	.	3	0	20	0	.	14	3	.	.	.	.	.	.	.	.	.	12	.	.	.	.	.	.	.	.	0	13	2	78
Bonneville.....	14	.	.	8	29	.	.	17	12	.	.	.	.	.	.	.	.	.	6	.	.	.	.	.	.	.	.	.	12	.	98
Cruseilles.....	11	.	7	.	11	.	7	26	0	.	.	.	.	.	.	.	.	.	1	.	.	.	.	.	.	.	.	1	9	3	76
Annemasse.....	7	.	6	.	8	.	.	.	31	.	.	.	.	.	.	.	.	.	5	.	.	9	.	.	.	.	.	.	.	.	66
Douvaine.....	7	.	6	5	16	.	.	21	8	.	.	.	.	.	.	.	.	.	.	6	.	.	.	.	.	.	.	.	8	12	89
Évian.....	.	1	7	3	25	.	.	.	14	4	.	.	.	.	.	.	.	.	12	.	.	.	.	.	.	.	.	3	7	3	82
Gex.....	.	.	14	.	45	.	.	26	.	.	.	.	.	.	.	.	.	.	3	.	.	.	.	.	.	.	.	4	13	9	114
Seythenex.....	18	.	.	3	20	.	.	23	2	.	.	.	.	.	.	.	.	.	10	.	.	.	.	.	.	.	.	.	20	.	96
Leschaux.....	4	.	2	1	16	0	11	26	3	.	.	.	.	.	.	.	.	.	3	2	.	.	.	.	.	.	.	1	9	2	81
Annecy.....	14	.	4	.	.	24	.	16	2	.	.	.	.	.	.	.	.	.	6	.	.	.	.	.	.	.	.	2	12	2	92
Rumilly.....	4	1	.	.	.	.	.	19	4	.	.	.	.	.	.	.	.	.	3	.	.	.	.	.	.	.	.	3	9	3	46
Les Échelles.....	18	.	7	1	13	.	14	7	.	.	.	.	.	.	.	.	.	.	5	.	.	.	.	.	.	.	.	.	11	2	78
Novalaise.....	20	.	8	1	24	.	5	18	3	.	.	.	.	.	.	.	.	.	1	2	.	.	.	.	.	.	.	10	.	8	100
Chambéry.....	9	.	1	1	10	.	2	14	1	.	.	.	.	.	.	.	.	.	.	0	.	.	.	.	.	.	.	.	4	2	44
Albens.....	13	.	4	.	28	.	6	15	2	.	.	.	.	.	.	.	.	.	7	.	.	.	.	.	.	.	.	6	12	3	96
Belley.....	16	.	.	9	10	.	6	.	.	.	.	.	.	.	.	.	.	.	.	.	.	.	.	.	.	.	.	5	10	.	56
Lhuis.....	.	.	.	12	.	.	20	.	.	.	.	.	.	.	.	.	.	.	.	.	.	.	.	.	.	.	.	.	11	.	43
Pont-d'Ain.....	.	11	2	49	.	.	17	.	.	.	.	.	.	.	.	.	.	.	.	.	.	.	.	.	.	.	.	12	.	.	91
Hauteville.....	.	.	7	6	1	10	.	10	11	.	.	.	.	.	.	.	5	.	.	.	.	.	.	.	.	.	19	.	.	.	69
Mont-Verdun.....	11	.	.	18	1	.	7	5	.	.	.	.	.	.	.	.	.	.	1	.	.	.	.	.	.	.	.	2	1	.	47
St-Genis-Laval (Obs^re)	6	.	12	1	7	.	9	2	.	.	.	.	.	.	.	.	.	.	.	0	.	.	.	.	.	.	.	0	2	.	39
Lyon (Tête-d'Or)..	2	.	11	0	15	.	9	4	.	.	.	.	.	.	.	.	.	.	.	.	.	.	.	.	.	.	.	3	1	.	45
Bassin de l'Isère.																															
Mégève.....	19	.	.	.	15	.	15	10	.	.	.	.	.	.	.	.	.	.	8	.	.	.	.	.	.	.	.	.	16	.	83
Tamié (fort).....	12	.	.	.	17	.	.	24	8	.	.	.	.	.	.	.	5	.	.	.	.	.	.	.	.	.	.	.	.	23	89
Bessans.....	.	.	4	.	5	.	.	14	10	.	.	.	.	.	.	.	.	.	.	7	.	.	.	.	.	.	.	.	4	2	46
L'Esseillon (fort)..	.	.	.	.	.	.	.	.	12	17	.	.	.	.	.	.	.	.	.	.	.	.	.	.	.	.	.	.	6	.	36
Modane.....	.	5	.	.	.	.	38	3	.	.	.	.	.	.	.	.	.	.	1	3	.	.	.	.	.	.	.	.	11	.	62
St-Jean-d'Arves...	.	8	4	5	.	.	39	3	.	.	.	.	.	.	.	.	.	.	.	.	.	.	.	.	.	.	.	2	3	.	64
St-Jean-de-Maur..	3	.	5	1	5	.	.	36	5	.	.	.	.	.	.	.	.	.	.	.	.	.	.	.	.	.	.	.	7	.	61
La Grave.....	.	.	.	.	.	.	.	12	.	.	.	.	.	.	.	.	.	.	.	.	.	.	.	.	.	.	.	.	.	.	12
Sainte-Foy.....	.	7	.	.	.	.	.	16	1	.	.	.	.	.	.	.	.	.	.	10	.	.	.	.	.	.	.	.	10	.	48
Beaufort.....	18	.	.	.	19	.	.	21	2	.	.	.	.	.	.	.	.	.	5	1	.	.	.	.	.	.	.	.	6	28	101
Aiguebelle.....	7	.	3	.	20	.	.	24	8	.	.	.	.	.	.	.	.	.	3	2	.	.	.	.	.	.	.	.	7	.	74
Saint-Bonnet.....	.	.	24	.	20	.	.	59	10	.	.	.	.	.	.	.	.	.	.	.	.	.	.	.	.	.	.	.	15	12	140
La Mure.....	.	.	19	5	3	2	17	21	.	.	.	.	.	.	.	.	.	.	.	.	.	.	.	.	.	.	.	5	.	6	78
Grenoble (E. N.)..	9	.	3	.	.	.	.	.	.	.	.	.	.	.	.	.	.	.	.	.	.	.	.	.	.	.	.	.	10	.	22

STATIONS	1	2	3	4	5	6	7	8	9	10	11	12	13	14	15	16	17	18	19	20	21	22	23	24	25	26	27	28	29	30	TOTAL.
Bassin de la Durance.																															
Mont-Genèvre	.	5	1	5	.	.	31	17	.	.	.	.	.	.	.	.	.	.	.	1	.	.	.	.	.	.	.	.	3	2	75
Aiguilles	.	.	9	.	6	.	.	10	10	15	.	.	.	.	.	.	.	.	.	.	.	.	.	.	.	.	.	3	.	.	45
Chorges	.	.	.	.	.	.	6	4	3	.	.	.	.	.	.	.	.	.	.	.	.	.	.	.	.	.	8	2	.	.	15
Barcelonnette (E. N.)	1	1	.	19	.	.	28	1	16	.	.	.	.	.	.	.	.	.	.	.	.	.	.	.	.	.	.	.	9	.	76
Gap (P. C.)	.	.	19	.	9	.	.	36	7	.	.	.	.	.	.	.	.	.	.	.	.	.	.	.	.	.	.	.	.	25	96
Veynes	.	.	19	.	30	.	.	46	9	.	.	.	.	.	.	.	.	.	.	3	.	.	.	.	.	.	.	.	20	.	120
Serres	.	2	.	20	.	.	49	.	2	.	.	.	.	.	.	.	.	.	.	.	.	.	.	.	.	.	.	20	.	.	93
Orpierre	.	1	.	30	.	.	60	.	6	.	.	.	.	.	.	.	.	.	.	.	.	.	.	.	.	.	.	6	.	.	103
Laragne	.	.	3	22	.	.	46	.	8	.	.	.	.	.	.	.	.	.	.	.	.	.	.	.	.	.	.	.	9	.	88
Sisteron	.	2	3	30	.	.	15	.	.	.	.	.	.	.	.	.	.	.	.	.	.	.	.	.	.	.	.	.	.	.	50
Saint-Christol	.	.	.	7	.	15	.	3	.	.	.	.	.	.	.	.	.	.	.	2	2	.	.	.	.	.	.	6	.	.	35
Lagarde	.	.	.	6	.	10	3	.	.	.	.	.	.	.	.	.	.	.	.	.	.	.	.	.	.	.	.	.	.	.	19
Apt	.	.	.	4	.	.	54	.	4	.	.	.	.	.	.	.	.	.	.	.	.	.	.	.	.	.	.	10	.	.	72
Murs	.	9	.	2	.	.	3	96	.	.	.	.	.	.	.	.	.	.	.	.	.	.	.	.	.	.	.	7	.	.	40
Forcalquier	.	.	.	.	.	.	.	40	.	.	.	.	.	.	.	.	.	.	.	.	.	.	.	.	.	.	.	.	5	.	45
Manosque	.	.	5	.	.	.	25	.	.	.	.	.	.	.	.	.	.	.	.	.	.	.	.	.	.	.	.	5	.	.	35
Barrême	.	5	.	.	56	.	.	40	5	.	.	.	.	.	.	.	.	.	.	.	.	.	.	.	.	.	8	.	8	.	123
Mirabeau	.	.	.	.	22	.	22	.	.	1	.	.	.	.	.	.	.	.	.	.	.	.	.	.	.	.	.	.	10	.	55
Pertuis	.	.	.	7	.	.	6	.	.	.	.	.	.	.	.	.	.	.	.	.	.	.	.	.	.	.	.	15	.	.	28
Les Taillades	.	.	.	.	13	.	.	27	.	.	.	.	.	.	.	.	.	.	.	.	.	.	.	.	.	.	.	.	8	1	49
Cavaillon	.	.	.	6	.	.	15	.	.	.	.	.	.	.	.	.	.	.	.	.	.	.	.	.	.	.	.	6	0	.	27
Bassins de l'Ardèche, de la Cèze et du Gard; petits bassins de la rive droite du Rhône.																															
N.-D.-des-Neiges	14	4	15	.	3	.	16	.	.	.	.	.	.	.	.	.	.	.	.	4	.	.	.	.	.	.	.	.	.	6	62
Le Thort	9	4	12	4	.	.	17	.	.	.	.	.	.	.	.	.	.	.	.	5	.	.	.	.	.	.	.	.	3	1	55
Barre	6	4	20	6	.	.	24	.	.	.	.	.	.	.	.	.	.	.	.	3	.	.	.	.	.	.	.	.	4	1	68
Vialas	2	55	.	2	.	.	41	.	.	.	.	.	.	.	.	.	.	.	.	9	.	.	.	.	.	.	.	4	.	.	113
Prévenchères	9	8	12	3	1	.	24	.	.	.	.	.	.	.	.	.	.	.	.	1	.	.	.	.	.	.	.	.	5	1	64
Villefort	5	26	18	.	.	.	26	.	.	.	.	.	.	.	.	.	.	.	.	5	.	.	.	.	.	.	.	.	4	.	85
Malons	2	43	1	1	.	.	29	.	.	.	.	.	.	.	.	.	.	.	.	6	.	.	.	.	.	.	.	2	1	.	85
Collet-de-Deze	3	14	2	.	.	.	10	.	.	.	.	.	.	.	.	.	.	.	.	9	.	.	.	.	.	.	.	2	.	.	40
St-Étienne-V.-F.	2	4	19	.	.	.	23	.	.	.	.	.	.	.	.	.	.	.	.	6	0	.	.	.	.	.	.	.	.	2	56
La Grande-Combe	.	8	.	.	.	.	19	.	.	.	.	.	.	.	.	.	.	.	9	.	.	.	.	.	.	.	.	6	.	.	42
Alais	3	2	.	1	.	10	.	.	.	.	.	.	.	.	.	.	.	.	1	.	.	.	.	.	.	.	.	.	1	.	18
Montpezat	20	.	29	.	2	.	46	.	.	.	.	.	.	.	.	.	.	.	.	.	2	.	.	.	.	.	.	2	2	0	103
Privas (E. N.)	8	57	22	.	.	.	39	.	.	.	.	.	.	.	.	.	.	.	.	.	.	.	.	.	.	.	.	4	.	.	131
Bagnols	.	.	4	9	21	.	16	5	.	.	.	.	.	.	.	.	.	.	.	.	.	.	.	.	.	.	.	1	2	1	58
Uzès	.	.	.	1	.	.	2	2	.	.	.	.	.	.	.	.	.	.	.	.	.	.	.	.	.	.	.	.	5	.	10
Beaucaire	.	.	6	8	.	.	19	2	.	.	.	.	.	.	.	.	.	.	.	.	.	.	.	.	.	.	.	2	3	.	40
Bassin du Rhône proprement dit, cours inférieur.																															
Valence (E. N.)	10	32	.	6	.	.	7	.	.	.	.	.	.	.	.	.	.	.	.	2	.	.	.	.	.	.	.	2	.	.	60
Valréas	.	.	.	18	.	.	70	2	.	.	.	.	.	.	.	.	.	.	4	.	.	.	.	.	.	.	.	1	2	.	97
Lapalud	.	14	.	1	.	.	24	.	.	.	.	.	.	.	.	.	.	.	.	2	.	.	.	.	.	.	.	.	8	.	49
Bollène	.	28	.	31	.	.	18	27	.	.	.	.	.	.	.	.	.	.	.	.	.	.	.	.	.	.	.	.	13	.	117
Orange	.	4	.	71	.	22	30	.	.	.	.	.	.	.	.	.	.	.	.	.	.	.	.	.	.	.	.	2	2	.	131
Sauveplans	.	.	.	53	.	21	33	.	.	.	.	.	.	.	.	.	.	.	8	.	.	.	.	.	.	.	.	.	1	.	116
Sorgue	.	3	.	23	.	.	7	29	.	.	.	.	.	.	.	.	.	.	.	0	.	.	.	.	.	.	.	9	1	.	72
Mt Ventoux (Obs^re)	.	.	8	5	82	.	10	44	.	.	.	.	.	.	.	.	.	.	.	4	.	.	.	.	.	.	.	14	2	.	171

STATIONS.	1	2	3	4	5	6	7	8	9	10	11	12	13	14	15	16	17	18	19	20	21	22	23	24	25	26	27	28	29	30	TOTAL.
Bassin du Rhône proprement dit, cours inférieur (suite).																															
Bedoin	.	.	2	.	61	.	7	25	.	.	.	.	.	.	.	.	.	.	.	.	.	.	.	.	.	.	.	.	6	.	101
Carpentras	.	.	.	23	.	.	33	4	.	.	.	.	.	.	.	.	.	.	.	.	.	.	.	.	.	.	.	7	.	.	67
Malaucène	.	.	.	10	118	.	5	34	.	.	.	.	.	.	.	.	.	.	.	8	.	.	.	.	.	.	.	.	7	.	182
Avignon (E. N.)	1	.	.	15	.	.	20	.	.	.	.	.	.	.	.	.	.	.	.	1	.	.	.	.	.	.	.	3	.	.	40
Saint-Remy	.	.	.	.	17	.	3	11	.	.	.	.	.	.	.	.	.	.	.	.	.	.	.	.	.	.	.	.	2	.	33
Les Baux	.	.	.	.	29	.	.	16	.	.	.	.	.	.	.	.	.	.	.	.	.	.	.	.	.	.	.	.	4	.	49
Arles	.	.	.	7	6	.	3	6	.	.	.	.	.	.	.	.	.	.	.	.	.	.	.	.	.	.	.	.	5	2	29
Saintes-Maries	2	.	1	10	.	.	.	7	.	.	.	.	.	.	.	.	.	.	.	.	.	.	.	.	.	.	.	.	5	10	35
RÉGION DE NICE.																															
Petits bassins entre le Rhône et les Alpes.																															
Le Grand-Sambuc	.	.	.	.	9	.	.	37	2	.	.	.	.	.	.	.	.	.	.	.	.	.	.	.	.	.	.	.	7	.	55
Trets	.	.	.	.	.	.	.	26	.	.	.	.	.	.	.	.	.	.	.	.	.	.	.	.	.	.	.	.	.	.	26
Gréasque	.	.	.	.	4	.	.	30	2	.	.	.	.	.	.	.	.	.	.	.	.	.	.	.	.	.	.	.	7	1	44
Aix (C. M.)	.	.	.	.	2	.	.	24	1	.	.	.	.	.	.	.	.	.	.	.	.	.	.	.	.	.	.	.	1	.	28
Venelles	.	.	.	.	4	.	.	18	.	.	.	.	.	.	.	.	.	.	.	.	.	.	.	.	.	.	.	.	7	.	29
Pélissanne	.	.	.	.	3	.	.	21	.	.	.	.	.	.	.	.	.	.	.	.	.	.	.	.	.	.	.	.	8	.	32
Saint-Chamas	.	.	.	.	.	.	.	26	.	.	.	.	.	.	.	.	.	.	.	.	.	.	.	.	.	.	.	.	4	.	30
Septêmes	.	.	.	.	.	.	.	32	.	.	.	.	.	.	.	.	.	.	.	.	.	.	.	.	.	.	.	.	7	2	41
Marseille (Obs^{re})	.	.	.	.	.	.	47	1	1	.	.	.	.	.	.	.	.	.	.	.	.	.	.	.	.	.	.	9	.	4	62
La Ciotat	.	.	.	.	.	.	8	.	.	.	.	.	.	.	.	.	.	.	.	.	.	.	.	.	.	.	.	2	.	.	10
Saint-Maximin	.	.	.	8	.	.	20	.	.	.	.	.	.	.	.	.	.	.	.	.	.	.	.	.	.	.	.	7	.	.	35
Barjols	.	.	.	.	3	.	.	12	.	.	.	.	.	.	.	.	.	.	.	.	.	.	.	.	.	.	.	.	4	.	19
Brignoles	.	.	.	.	.	.	12	.	.	.	.	.	.	.	.	.	.	.	.	.	.	.	.	.	.	.	.	.	4	3	19
Aups	.	.	.	19	.	.	.	10	.	.	.	.	.	.	.	.	.	.	.	.	.	.	.	.	.	.	.	.	.	.	29
Comps	.	.	.	.	4	.	.	.	3	.	.	.	.	.	.	.	.	.	.	.	.	.	.	.	.	.	2	.	3	.	12
Fayence	.	.	.	.	11	.	.	5	.	1	.	.	.	.	.	.	.	.	.	.	.	.	.	.	.	.	.	.	.	3	20
Draguignan (E. N.)	.	.	.	12	.	.	.	.	.	.	.	.	.	.	.	.	.	.	.	.	.	.	.	.	.	.	.	.	.	3	15
Le Luc	.	.	.	.	.	.	.	9	.	.	.	.	.	.	.	.	.	.	.	.	.	.	.	.	.	.	.	.	.	6	15
Collobrières	.	.	.	.	.	.	.	.	.	.	.	.	.	.	.	.	.	.	.	.	.	.	.	.	.	.	.	.	.	10	10
Fréjus	.	.	.	.	2	.	.	12	.	.	.	.	.	.	.	.	.	.	.	.	.	.	.	.	.	.	.	.	1	.	15
Grimaud	.	.	.	.	.	.	.	.	.	.	.	.	.	.	.	.	.	.	.	.	.	.	.	.	.	.	.	.	6	11	17
Hyères	.	.	.	.	9	.	.	.	.	.	.	.	.	.	.	.	.	.	.	.	.	.	.	.	.	.	.	.	8	6	23
Cap Sicié (sémaph).	.	.	.	.	.	.	6	.	.	.	.	.	.	.	.	.	.	.	.	.	.	.	.	.	.	.	.	.	3	5	14
Toulon (Obs^{re})	.	.	.	.	0	.	.	1	.	.	.	.	.	.	.	.	.	.	.	.	.	.	.	.	.	.	.	.	4	4	9
Cannes (P. C.)	.	.	.	12	.	1	.	.	.	.	.	.	.	.	.	.	.	.	.	.	.	.	.	.	.	.	.	.	.	.	13
Nice (Obs^{re})	.	.	.	.	.	.	3	.	28	.	.	.	.	.	.	.	.	.	.	.	.	.	.	.	.	.	.	.	.	2	33
Villefranche (phare)	.	.	.	.	2	.	.	5	2	.	.	.	.	.	.	.	.	.	.	.	.	.	.	.	.	.	.	.	1	3	13
La Garouppe (phare)	.	.	.	.	10	.	.	2	.	.	.	.	.	.	.	.	.	.	.	.	.	.	.	1	.	.	.	1	.	3	17
CORSE.																															
Ile Sanguinaire	.	.	.	.	.	.	.	.	.	.	5	.	.	.	.	.	.	.	.	2	.	.	.	.	.	2	17	1	4	10	41

OBSERVATIONS DU MOIS D'OCTOBRE 1887.

STATIONS.	1	2	3	4	5	6	7	8	9	10	11	12	13	14	15	16	17	18	19	20	21	22	23	24	25	26	27	28	29	30	31	TOTAL.
VERSANT DE LA MER DU NORD.																																
BASSINS DU RHIN, DE LA MEURTHE ET DE LA MOSELLE.																																
Château-Lambert	3	.	.	.	.	.	1	.	.	21	23	12	8	4	16	.	.	3	.	.	.	.	.	.	13	.	.	.	5	25	3	138
Col de Bussang	3	.	.	.	.	0	0	.	.	25	24	24	6	7	16	1	1	2	.	.	.	.	.	.	14	3	.	.	3	13	6	148
Col de la Schlucht	.	.	.	.	.	1	1	.	.	37	9	5	2	1	0	.	.	.	.	5	3	3	1	.	.	.	.	.	1	50	.	119
Rothau	.	.	0	.	.	.	.	.	13	13	9	8	2	17	0	0	2	.	.	.	.	.	.	12	2	.	.	2	2	2	3	88
Cornimont	.	.	.	.	.	.	.	.	.	25	21	21	10	7	20	.	.	3	.	.	.	.	.	.	19	5	.	.	3	16	9	159
Retournemer	.	.	.	.	.	.	.	.	1	21	23	27	7	3	20	1	.	6	.	.	.	.	.	.	16	5	.	1	1	13	4	149
Dommartin-les-R.	.	.	.	.	.	.	.	.	.	20	13	26	10	5	16	.	0	0	.	.	.	.	.	.	9	2	.	.	2	14	0	117
La Hardalle	.	.	.	.	.	.	0	.	.	11	17	28	12	8	4	0	1	5	.	.	.	.	.	.	19	12	.	.	2	12	.	132
Sauley-s.-Meurthe	2	.	.	.	.	.	.	.	.	4	15	28	10	3	16	1	1	6	.	.	.	.	.	.	16	8	.	.	3	4	1	118
Rambervillers	1	0	0	.	.	.	.	.	.	11	8	17	3	3	10	0	1	1	0	.	.	.	.	.	9	.	.	.	4	2	.	70
Moyen	.	.	.	.	.	.	.	.	.	7	4	8	3	2	9	4	.	.	.	.	.	.	7	.	4	.	.	.	2	.	.	50
Moriviller	.	.	1	0	.	.	.	.	.	9	2	5	2	2	6	1	1	.	.	.	.	.	.	.	5	.	.	.	5	3	.	42
Baccarat	.	.	.	.	.	.	.	.	.	11	6	10	4	1	8	0	.	1	.	.	.	.	.	.	6	1	.	.	3	1	2	54
Blamont	1	.	.	.	.	.	.	.	.	9	3	2	6	3	1	.	4	.	.	.	.	.	.	.	5	.	.	.	1	.	.	35
Luméville	0	.	.	.	.	.	.	.	.	12	2	4	3	2	6	2	1	.	.	.	.	.	.	.	7	0	.	.	6	3	2	50
Einville	.	.	2	.	.	.	.	.	.	7	4	6	.	5	2	.	.	.	.	.	.	.	.	.	2	.	.	.	4	5	2	39
Nancy (Faculté)	.	0	.	0	.	.	0	.	.	12	2	4	3	1	9	1	0	0	.	.	.	.	.	.	10	.	.	.	6	5	1	54
Tomblaine (E. A.)	.	.	0	0	.	.	.	.	.	8	2	2	2	0	8	1	.	1	.	.	.	.	.	.	6	.	.	.	5	4	.	39
Amance	.	.	.	.	.	.	.	.	.	10	1	3	3	1	7	1	.	.	.	.	.	.	.	.	5	.	.	.	5	3	1	40
Bellefontaine	.	.	.	.	.	.	.	.	.	16	.	5	4	.	10	.	.	2	.	.	.	.	.	6	.	.	.	.	6	4	1	54
Bruyères	2	.	.	.	.	.	1	.	.	9	11	22	11	3	18	3	1	3	.	.	.	.	.	.	13	4	.	.	3	5	3	112
Bouzey	.	.	.	.	.	.	.	.	.	19	8	13	3	0	11	.	2	.	.	.	.	.	.	7	1	.	.	.	3	7	4	78
Epinal	.	.	.	.	.	.	.	.	6	14	12	8	3	8	5	.	2	.	.	.	.	.	.	8	1	.	.	1	0	7	2	77
Thaon	.	.	.	.	.	.	.	1	.	15	6	16	8	2	9	3	.	.	.	.	.	.	.	.	5	.	.	.	3	2	1	71
Charmes	.	.	.	.	.	.	.	.	2	7	8	3	2	4	5	.	.	.	.	.	.	.	.	3	.	.	.	3	3	2	1	43
Lerrain	.	.	.	.	.	.	.	.	.	14	9	16	3	7	10	2	.	.	.	.	.	.	.	.	6	1	.	.	6	7	6	88
Vézelise	.	.	1	.	.	.	.	.	.	17	1	2	.	.	7	.	1	.	.	.	.	.	.	.	7	.	8	.	2	7	1	55
Allain	.	.	.	1	.	.	.	.	.	10	1	4	2	2	7	.	.	2	.	.	.	.	.	.	6	1	.	.	7	4	2	49
Neuves-Maisons	.	.	1	0	.	.	.	.	.	10	2	3	3	2	9	2	.	1	.	.	.	.	.	.	10	.	.	.	7	4	0	54
Toul	.	.	.	.	.	.	.	.	.	16	2	2	7	3	7	2	.	.	.	.	.	.	.	6	.	.	.	.	7	4	1	56
Foug	.	.	.	.	.	.	.	.	.	18	2	3	6	3	8	6	.	.	.	.	.	.	.	.	7	.	.	.	8	6	4	71
Frouard	.	.	0	0	.	.	.	.	.	14	2	4	6	2	3	2	.	0	.	.	.	.	.	.	13	.	.	.	14	7	0	68
Rogéville	.	0	.	0	.	.	.	.	.	16	4	3	7	1	8	2	.	2	.	.	.	.	.	.	6	.	.	.	7	6	3	65
Fleury	.	1	.	.	.	1	.	.	.	1	1	.	.	.	4	2	.	.	.	.	.	.	.	.	.	.	.	.	2	.	2	14
Mance	3	1	1	.	.	.	.	.	.	9	2	.	.	.	8	1	.	.	.	.	.	.	.	.	5	.	.	.	4	10	6	50
BASSINS DE LA MEUSE, DE LA CHIERS ET DE LA SAMBRE.																																
Lamarche	.	.	.	.	.	.	.	.	.	26	13	11	4	.	11	.	.	.	.	.	.	.	.	.	18	.	.	.	5	.	3	91
Pouilly	2	.	.	.	.	.	.	.	.	26	5	17	2	3	7	7	.	.	.	.	.	.	.	.	4	.	.	.	9	2	.	84

STATIONS.	1	2	3	4	5	6	7	8	9	10	11	12	13	14	15	16	17	18	19	20	21	22	23	24	25	26	27	28	29	30	31	TOTAL.
BASSINS DE LA MEUSE, DE LA CHIERS ET DE LA SAMBRE (suite).																																
Bassoncourt	.	.	.	.	.	.	.	.	.	17	10	7	3	1	11	3	.	.	.	.	.	.	.	.	5	.	.	.	6	4	1	68
Clefmont	8	.	.	.	.	.	.	.	.	23	8	16	4	4	11	3	.	.	.	.	.	.	.	.	7	.	.	.	8	8	2	102
Contrexéville	.	.	.	.	.	.	.	.	.	23	9	19	4	2	17	.	.	.	.	.	.	.	.	.	5	.	.	.	7	4	2	92
Aillianville	1	.	1	1	.	.	.	.	.	23	7	13	4	5	14	4	.	2	.	.	.	.	.	.	8	.	.	.	9	13	5	110
Châtenois	3	.	0	.	.	.	.	.	.	12	10	9	5	5	6	.	.	.	.	.	.	.	.	.	10	.	.	.	7	7	.	74
Châteauneuf (C. M.)	.	0	0	.	.	.	.	.	16	2	9	4	2	11	4	1	0	.	.	.	.	.	.	6	.	.	.	8	9	1	1	74
Vouthon-Bas	.	.	0	.	.	.	.	.	.	22	3	14	9	3	10	5	0	1	.	.	.	.	.	.	7	0	.	.	9	5	3	91
Souilly	.	.	1	.	.	0	0	.	.	14	2	2	1	.	14	2	.	1	.	.	.	.	.	5	0	0	.	.	6	9	13	70
Charny	4	.	1	.	.	.	.	.	.	6	4	.	.	.	7	6	.	.	.	.	.	.	.	5	1	.	.	.	8	9	8	59
Consenvoye	16	.	2	.	.	.	.	.	.	10	1	1	1	0	7	5	.	.	.	.	.	.	.	5	1	.	.	.	7	6	.	62
Dun	.	1	1	.	.	1	.	.	.	20	2	1	1	.	9	3	1	.	.	.	.	.	.	5	3	.	.	2	6	10	8	74
Hussigny	.	1	2	.	.	.	.	.	10	7	4	4	.	1	3	4	1	.	.	.	.	.	.	2	2	.	.	.	5	5	3	55
Damvillers	.	.	2	.	.	.	.	.	.	8	2	4	.	.	12	6	.	.	.	.	.	.	.	7	3	.	.	.	6	10	9	69
Montmédy	.	.	2	.	.	.	.	.	.	6	3	2	.	.	8	5	0	.	.	.	.	.	.	6	6	.	.	5	13	.	7	63
Mouzon	.	.	1	0	.	.	.	.	.	1	.	12	0	.	5	.	0	.	.	.	.	.	.	3	5	1	.	0	7	8	9	52
Saint-Aignan	0	1	2	0	.	.	.	.	.	5	2	1	0	.	7	2	0	0	.	.	.	.	.	3	7	.	.	1	5	12	19	68
Sedan	.	.	1	.	.	.	.	.	.	9	1	.	.	.	5	2	.	.	.	.	.	.	.	3	7	.	.	1	5	12	13	59
Saint-Marcel	.	.	1	.	.	.	.	.	.	2	2	.	2	.	6	.	1	.	.	.	.	.	.	2	11	.	.	4	.	11	12	54
Gespunsart	.	.	1	1	.	.	.	.	.	6	1	2	1	.	11	4	.	.	.	.	1	.	.	.	14	1	.	.	4	11	13	71
Avesnes (C. M.)	3	2	2	.	.	.	.	.	3	1	1	4	.	7	4	2	2	.	.	.	.	.	5	10	.	.	.	3	10	.	4	63
BASSINS DE L'ESCAUT, DE LA LYS, DE L'YSER ET DE L'AA.																																
Gommegnies	1	6	6	.	0	.	.	.	4	.	.	.	3	24	5	4	1	.	.	.	.	.	4	19	.	2	1	4	7	2	3	96
Cambrai (C. M.)	.	7	1	1	.	.	.	.	.	3	1	0	2	11	.	.	4	.	.	.	.	.	.	4	12	2	.	3	3	6	2	62
Orchies	2	.	2	1	.	.	.	.	.	.	5	.	.	0	9	.	9	.	.	.	.	.	.	3	21	.			6	6	9	63
Arras (C. M.)	.	1	0	1	0	.	0	.	3	1	5	1	0	12	4	.	.	.	.	0	.	.	4	9	1	.	5	4	8	2	3	63
Masny	.	.	0	.	.	.	.	.	.	5	.	.	.	0	1	6	2	.	.	.	.	.	.	3	11	.	.	3	3	4	1	40
Douai (Obs^re)	2	0	1	2	.	.	.	0	.	3	0	1	.	0	13	6	2	.	.	.	.	.	.	1	15	1	.	3	3	6	.	59
Lille	4	.	3	1	0	.	0	.	2	.	4	1	.	1	12	4	3	.	.	.	0	.	.	5	13	1	.	3	3	5	1	66
Allouagne	1	1	.	1	.	.	.	.	2	.	3	.	5	10	16	.	1	.	.	.	1	.	.	6	3	6	6	3	7	5	3	81
Laventie	0	2	3	0	.	0	.	.	2	2	1	0	2	16	10	2	.	.	.	0	0	0	4	18	4	0	4	5	6	3	6	90
Nordpeene	1	.	4	2	0	.	1	.	.	.	4	.	2	11	17	10	1	.	.	.	1	.	.	6	4	6	.	6	3	8	22	109
Godewaerswelde	3	4	4	.	.	.	.	.	.	2	3	.	0	8	12	11	0	0	0	.	.	.	.	8	12	2	5	.	3	8	14	101
Les Moëres	.	3	.	3	2	1	3	.	4	8	1	3	18	13	8	1	.	.	.	.	.	.	5	7	.	0	4	6	10	8	5	113
Dunkerque (P. C.)	1	2	1	1	1	.	1	.	.	7	.	3	3	6	8	1	1	.	.	.	.	.	.	6	4	2	.	2	17	7	3	77
Oye	4	1	2	1	5	0	.	.	.	7	.	5	6	4	5	1	.	.	.	.	1	.	3	1	4	1	5	3	21	4	2	86
Calais (C. M.)	2	5	0	.	5	.	.	.	.	3	.	2	16	2	9	.	.	.	.	.	.	.	.	2	7	.	4	4	24	7	5	97

VERSANT DE LA MANCHE.

STATIONS.	1	2	3	4	5	6	7	8	9	10	11	12	13	14	15	16	17	18	19	20	21	22	23	24	25	26	27	28	29	30	31	TOTAL.
BASSINS DE LA CANCHE, DE LA SOMME, DE LA BÉTHUNE, ETC.																																
Cap Gris-Nez	12	4	1	.	.	2	.	.	.	1	3	.	.	2	2	2	.	.	.	.	.	.	.	.	.	7	.	3	3	29	6	77
Samer (C. M.)	.	.	1	1	1	0	.	.	.	4	.	1	12	5	3	.	.	.	.	.	.	.	1	.	4	.	.	.	5	20	30	90
Boulogne	4	10	2	0	1	2	.	.	.	0	2	.	1	13	3	5	.	.	.	.	.	.	.	1	.	3	.	4	11	30	12	103
Hucqueliers	1	1	.	2	0	0	.	.	.	1	5	0	7	7	6	.	.	.	.	.	.	.	2	2	9	.	3	2	12	30	12	102
Desvres	1	2	1	2	0	2	.	.	.	1	0	.	.	12	6	6	.	.	.	.	.	.	.	4	2	4	.	3	8	8	29	91
Magnicourt-sur-C.	1	1	.	.	.	.	.	.	2	.	10	.	.	20	17	.	.	.	.	.	.	.	.	3	7	.	12	3	6	5	4	91
Valhuon	.	2	2	1	.	.	.	.	2	1	6	0	3	17	15	1	.	.	.	0	.	.	2	3	3	.	6	4	3	3	9	83
Guigny	7	5	9	8	.	.	.	.	1	1	14	1	.	7	9	.	.	.	.	.	.	.	9	2	3	.	6	7	10	9	9	110

STATIONS.	1	2	3	4	5	6	7	8	9	10	11	12	13	14	15	16	17	18	19	20	21	22	23	24	25	26	27	28	29	30	31	TOTAL.
BASSINS DE LA CANCHE, DE LA SOMME, DE LA BÉTHUNE, ETC. (suite).																																
Le Touquet	.	.	.	.	.	.	.	.	2	1	.	.	15	.	4	.	.	.	.	.	.	.	2	.	3	.	5	3	4	32	15	86
Nesles	.	1	1	0	.	.	.	.	.	6	1	2	0	.	15	5	.	.	.	.	.	.	.	2	4	0	.	4	7	1	2	51
Sainte-Emilie	.	.	.	.	.	.	.	.	.	4	.	.	2	.	15	7	2	.	.	.	.	.	.	2	15	4	.	5	10	5	.	71
Rosières	.	.	.	.	.	.	.	.	.	4	1	2	.	.	18	5	.	.	.	.	.	.	.	3	4	1	.	5	6	5	1	56
Villers-Roye	.	1	1	.	.	.	.	2	1	4	1	2	4	1	15	5	.	.	.	.	.	.	.	2	4	1	1	6	3	5	2	63
Moreuil	0	.	.	0	.	.	.	.	.	4	2	2	.	.	18	.	.	.	.	.	.	.	.	2	1	.	.	4	5	5	0	43
Amiens (Stat. agr.)	.	1	0	1	0	.	0	.	3	1	5	1	0	12	4	.	.	.	.	0	.	.	4	9	1	.	5	4	8	2	3	63
Villers-Bocage	.	.	3	.	.	.	.	.	11	.	.	13	.	15	12	.	.	.	.	.	.	.	.	10	.	.	.	.	.	.	11	75
Doullens	.	.	.	.	.	.	.	.	.	3	.	6	.	.	28	13	.	.	.	.	.	.	.	3	2	3	.	7	.	12	9	86
Quesnoy	.	.	.	1	.	.	.	.	.	2	.	17	2	.	10	2	.	.	.	.	.	.	.	3	1	.	.	20	.	12	.	70
Abbeville	0	.	1	1	0	.	.	.	.	2	1	5	2	1	7	6	.	.	.	.	0	.	.	3	0	1	.	11	3	1	8	53
Forest-l'Abb. (h. b.)	.	.	1	.	1	.	.	.	.	2	1	1	3	4	4	4	.	.	.	.	.	.	.	9	.	4	.	7	6	5	5	57
St-Valery-s-Somme	.	0	1	.	.	.	.	.	.	1	4	11	4	3	6	2	.	.	.	.	.	.	.	1	.	.	.	10	1	3	7	54
Aumale	.	.	.	6	.	.	.	.	.	13	.	.	.	14	8	.	.	.	.	.	.	.	4	.	.	.	.	18	6	8	5	82
Blangy	4	.	.	.	.	.	.	.	.	7	2	6	.	11	3	.	.	.	.	.	.	.	.	3	.	.	.	8	7	2	5	58
Aigneville	.	4	.	.	.	.	.	.	.	6	10	8	.	1	8	.	.	.	.	.	.	.	.	2	.	.	.	12	1	7	6	65
Eu	3	.	6	.	.	.	.	.	.	6	1	6	.	20	2	.	.	.	.	.	0	.	.	1	2	0	.	13	2	14	14	90
Londinières	2	.	.	.	.	.	.	.	1	11	5	4	.	15	2	.	.	.	.	.	.	.	.	2	2	.	.	9	4	13	5	75
Dieppe	.	5	1	2	.	.	.	.	.	6	7	.	.	14	.	1	.	.	.	.	.	.	.	0	.	3	.	5	2	7	7	60
Bosc-le-Hard	4	.	1	0	0	.	.	.	0	7	8	7	0	13	2	1	.	.	.	.	.	.	.	4	2	.	.	11	7	6	4	77
Longueville	2	4	2	.	.	.	.	.	3	8	1	10	1	16	4	3	.	.	.	.	.	.	.	2	.	1	.	12	4	13	6	92
St-Valery-en-Caux	1	6	.	8	.	.	.	.	.	6	4	5	.	7	1	4	.	.	.	.	.	.	.	1	.	.	.	5	4	10	8	70
Goderville	2	.	.	6	2	.	.	.	3	16	5	16	1	6	4	.	.	.	.	.	.	.	.	4	.	.	.	6	5	9	8	93
BASSIN DE LA SEINE.																																
Bassin de l'Yonne.																																
Bas-Folin	2	1	.	.	.	.	.	.	.	25	12	11	9	12	19	15	.	.	.	.	.	.	.	.	7	1	.	.	6	15	5	150
La Croisette	2	2	.	.	.	.	.	.	.	30	11	10	6	16	24	16	.	.	.	.	.	.	.	.	5	.	.	.	5	17	8	152
Pommoy	.	.	.	.	.	.	.	.	46	16	15	3	16	39	8	9	.	.	.	.	.	.	.	9	.	.	.	14	33	3	9	220
Les Settons	.	0	.	.	.	.	.	.	.	19	22	19	3	11	24	14	.	4	.	.	.	.	.	.	5	1	.	.	7	20	7	148
Château-Chinon	3	.	.	.	.	.	.	.	.	27	12	4	5	5	9	10	.	0	.	.	.	.	.	.	6	1	.	.	6	14	5	107
La Colancelle	1	.	.	0	.	.	.	.	.	14	3	.	10	4	8	7	.	.	.	.	.	.	.	.	4	.	.	.	5	5	3	64
Saulieu	.	.	.	.	1	.	.	.	14	13	4	6	5	9	10	.	2	.	.	.	.	.	.	7	2	.	.	3	2	11	4	93
Vitteaux	.	.	0	.	.	.	.	.	9	21	4	4	7	1	12	9	1	0	.	.	.	.	.	5	3	.	.	2	1	6	0	85
Époisses	.	.	.	1	.	.	.	.	.	20	8	2	2	1	10	5	5	2	.	.	.	.	.	.	6	2	.	.	5	4	1	74
Semur	.	.	.	1	.	.	.	.	.	10	6	3	1	3	9	2	.	1	.	.	.	.	.	.	5	.	.	.	4	3	1	49
Montbard	.	.	.	.	.	.	.	.	18	6	6	.	4	10	2	.	3	.	.	.	.	.	.	8	.	.	.	4	5	.	2	68
Quarré-les-Tombes	.	.	1	.	.	.	.	.	21	9	7	4	1	8	13	.	.	.	.	.	.	.	.	5	1	.	.	5	.	4	.	78
Clamecy (P. C.)	.	.	.	.	.	.	.	.	2	14	.	6	.	.	6	.	4	.	.	2	.	.	.	.	.	.	.	.	.	5	.	39
Vézelay (C. M.)	.	.	.	.	.	.	.	.	19	3	8	4	1	8	3	.	.	.	.	.	.	.	.	3	.	.	.	6	2	3	1	61
Avallon	.	.	.	.	.	.	.	.	.	19	6	5	2	1	7	5	.	.	.	.	.	.	.	.	2	.	.	.	4	2	1	54
Courson	.	.	.	.	.	.	.	.	19	3	2	6	1	10	7	.	.	0	.	.	.	.	.	3	.	.	.	6	6	3	.	66
Massangis	.	.	.	.	.	.	.	.	18	7	2	4	2	11	7	.	.	.	.	.	.	.	.	13	1	.	.	5	3	2	0	76
Ravières	.	.	.	.	.	.	.	.	24	7	2	3	4	7	6	.	.	.	.	.	.	.	.	6	1	.	.	6	2	3	.	72
Tonnerre (P. C.)	.	.	.	.	.	.	.	.	.	17	13	3	3	.	8	4	1	.	.	.	.	.	.	.	4	.	.	3	.	6	3	65
Flogny	.	1	.	.	.	.	.	.	27	8	5	7	1	9	3	.	1	.	.	.	.	.	.	5	.	.	.	5	2	3	.	76
Vosnon	.	.	.	.	.	.	.	8	.	15	19	17	10	6	31	.	.	.	.	.	.	.	.	15	4	.	12	30	.	.	.	167
Chailley	.	.	.	.	.	.	.	.	.	10	14	4	9	.	10	3	.	.	.	.	.	.	.	4	.	.	.	6	5	6	.	73

STATIONS.	1	2	3	4	5	6	7	8	9	10	11	12	13	14	15	16	17	18	19	20	21	22	23	24	25	26	27	28	29	30	31	TOTAL.
Bassin de l'Yonne (suite).																																
Chessy	.	.	.	.	.	.	.	.	.	23	9	4	5	.	8	3	.	1	.	.	.	.	.	.	4	.	.	.	5	2	4	68
Chablis (C. M.)	.	.	.	.	.	.	.	.	18	9	4	2	3	6	2	.	1	.	.	.	.	.	.	5	.	.	.	4	2	1	1	58
Auxerre (C. M.)	.	.	1	.	.	.	.	.	14	7	1	5	0	4	4	.	0	.	.	.	.	.	.	2	.	.	.	7	3	3	1	52
Aillant	.	.	1	.	.	.	.	.	5	4	3	3	5	8	7	.	.	.	.	.	.	.	.	2	.	.	.	4	2	6	.	49
Laroche	.	.	.	.	.	.	.	.	.	20	7	1	10	.	6	2	.	.	.	.	.	.	.	.	.	.	.	.	8	2	3	60
St-Julien-du-Sault	.	0	.	.	.	.	.	.	12	5	1	11	1	7	5	.	.	.	.	.	.	.	.	2	.	.	.	5	8	3	.	65
Cerisiers	.	0	0	.	.	.	.	.	14	8	6	10	5	9	1	.	.	.	.	.	.	.	.	3	.	.	.	6	10	8	.	81
St-Martin (Sens)	.	1	.	.	.	.	.	.	.	12	5	4	6	3	8	4	.	.	.	.	.	.	.	.	1	.	.	.	4	6	5	60
Bassin de la Seine supérieure.																																
Chanceaux	.	.	0	.	.	.	.	.	6	17	7	9	9	10	4	11	1	.	.	.	0	.	6	4	.	.	.	2	2	5	2	95
Vivey	2	.	.	.	.	.	.	.	.	30	10	13	4	4	14	10	.	1	.	.	.	.	.	.	8	.	.	.	6	3	2	107
Châtillon-s.-Seine	.	.	.	.	.	.	.	.	.	24	9	3	3	3	9	9	.	.	.	.	.	.	.	.	9	.	.	.	7	4	1	81
Vix	.	.	.	.	.	.	.	.	24	13	5	3	4	10	5	6	1	.	.	.	.	.	.	7	3	.	.	8	4	3	.	95
Laignes	.	.	.	.	.	.	.	.	13	20	5	2	3	7	4	.	1	.	.	.	.	.	.	5	.	.	.	3	1	3	5	72
Nicey	.	.	.	.	.	.	.	.	16	16	12	.	3	7	6	.	.	.	.	.	.	.	.	8	.	.	.	5	.	.	9	83
Brion-sur-Ource	1	.	.	.	.	.	.	.	.	24	16	3	4	.	10	5	1	.	.	.	.	.	.	.	8	.	.	.	6	4	3	85
Bar-s.-S. (Saillard)	3	.	.	.	.	.	.	.	.	20	10	4	5	2	7	5	1	2	.	.	.	.	.	.	7	.	.	.	7	3	3	79
La Ferté-sur-Aube	.	.	.	.	.	.	.	.	.	14	10	11	7	18	9	5	.	.	.	.	.	.	.	.	9	.	.	.	4	.	6	93
Forêt de Rumilly	.	.	1	.	.	.	.	.	22	11	3	6	2	7	1	.	2	.	.	.	.	.	.	4	.	.	.	6	3	4	1	72
Bar-sur-Aube	.	.	.	1	.	.	.	.	.	28	5	12	7	2	15	2	1	2	.	.	.	.	.	.	4	1	.	.	7	3	3	93
Chaumesnil	5	.	.	1	.	.	.	.	.	19	4	7	9	3	7	3	.	1	.	.	.	.	.	.	6	.	.	.	5	4	4	78
Ceffonds	7	.	.	2	.	.	.	.	.	20	.	7	2	2	11	3	.	1	.	.	.	.	.	.	3	1	.	.	3	3	4	69
Épothémont	.	1	0	.	.	.	.	.	.	21	12	6	2	.	10	.	.	.	.	.	.	.	.	5	.	.	.	5	3	4	2	72
Arcis-sur-Aube	1	5	.	.	.	.	.	.	.	9	0	3	2	4	6	1	.	1	.	.	.	.	.	.	4	.	.	.	5	8	9	58
Sézanne	.	.	0	.	.	.	.	.	.	5	1	0	6	4	7	1	.	.	.	.	.	.	.	.	4	.	.	.	6	6	8	48
Vendeuvre	3	.	.	1	.	.	.	.	.	18	9	4	4	2	10	4	.	2	.	.	.	.	.	.	5	.	.	.	7	5	7	81
Montiéramey	.	.	.	.	4	.	.	.	.	15	7	6	8	2	8	3	.	.	.	.	.	.	.	.	5	2	.	.	4	.	7	71
Barberey	.	.	.	.	.	.	.	.	.	17	5	2	8	.	10	.	.	.	.	.	.	.	.	.	6	.	.	.	7	.	8	62
Villacerf	.	.	.	.	.	.	.	.	.	.	9	18	4	4	11	.	.	.	.	.	.	.	.	.	2	.	.	.	9	10	.	67
Pavillon	.	.	1	.	.	.	.	.	.	12	4	2	10	5	9	3	1	0	.	.	.	.	.	.	3	1	.	.	5	8	6	70
Fay	.	.	.	.	.	.	.	.	.	8	3	8	5	6	7	2	.	.	.	.	.	.	.	.	3	.	.	.	4	4	11	61
Conflans-s.-Seine	.	.	.	.	.	.	.	.	.	4	1	4	8	2	6	1	.	.	.	.	.	.	.	.	2	.	.	.	8	6	10	52
Soligny	.	0	2	.	.	.	.	.	.	10	4	6	8	9	10	2	.	.	.	.	.	.	.	.	3	.	.	.	4	5	11	72
St-Maurice aux R. II	.	.	.	.	.	.	.	.	11	6	5	8	6	9	1	.	.	.	.	.	.	.	.	2	.	.	.	2	5	7	.	62
Bassin de la Seine, entre Montereau et le confluent de l'Oise.																																
Courbeton	.	.	.	.	.	.	.	.	.	5	5	3	8	5	7	5	.	.	.	.	.	.	.	.	2	.	.	.	5	6	8	60
Fontainebleau	.	.	1	.	.	.	7	6	4	7	0	9	1	.	.	.	.	.	.	.	.	.	.	.	.	.	.	2	5	3	9	55
Melun (P. C.)	.	1	.	1	.	.	.	.	.	5	4	3	5	1	7	.	.	.	.	.	.	.	.	.	2	.	.	1	4	2	5	41
Paris (Passy)	.	.	.	.	.	.	.	.	.	8	3	3	3	2	4	4	.	.	.	.	.	.	.	2	.	2	.	3	3	2	1	40
Paris (Montm.)	.	.	3	.	.	.	.	.	7	1	4	0	5	4	4	.	.	.	.	.	.	.	.	2	0	.	.	6	.	3	.	39
Trappes	.	.	1	1	.	.	.	.	3	6	4	.	6	2	8	3	.	.	.	.	.	.	.	2	0	.	.	5	0	.	4	45
Saclay	.	.	1	0	.	.	.	.	1	7	3	0	4	2	11	2	.	.	.	.	.	.	.	1	2	.	.	4	0	3	3	44
Satory	0	.	2	0	.	.	.	.	2	8	4	0	4	1	11	1	.	.	.	.	.	.	.	1	3	.	.	6	1	3	3	50
Versailles (Eaux)	.	.	2	0	.	.	.	.	1	6	7	.	5	1	11	2	.	.	.	.	.	.	.	1	3	.	.	6	1	3	2	51
Meudon	.	.	1	.	.	.	.	.	.	10	5	2	4	15	.	.	.	.	.	.	.	.	.	3	.	.	.	3	.	.	7	50

STATIONS.	1	2	3	4	5	6	7	8	9	10	11	12	13	14	15	16	17	18	19	20	21	22	23	24	25	26	27	28	29	30	31	TOTAL.
Bassin de la Marne.																																
Langres (plateau)..	1	.	.	0	.	.	.	.	.	29	10	11	4	0	14	4	.	.	.	.	.	.	.	.	6	.	.	.	5	3	1	88
Marac.....	1	.	.	0	.	.	.	.	.	24	14	6	4	2	14	11	.	1	.	.	.	.	.	.	7	2	.	.	5	5	.	96
Richebourg.....	4	.	.	.	.	.	.	.	.	26	17	16	2	4	10	9	.	1	.	.	.	.	.	.	6	.	.	.	5	4	.	104
Chaumont (E. N.) .	1	.	.	.	.	.	.	.	7	18	15	5	3	4	10	1	.	.	.	.	.	.	.	4	0	.	.	4	3	3	2	81
Colombey	3	.	.	0	.	.	.	.	.	50	6	5	5	3	9	2	1	1	.	.	.	.	.	.	5	2	.	.	7	4	3	106
Andelot	4	.	0	.	.	.	.	.	.	22	3	13	5	4	12	5	1	0	.	.	.	.	.	.	7	0	.	.	6	8	3	93
Joinville.....	4	.	.	1	.	.	.	.	.	31	3	16	6	.	17	5	.	2	.	.	.	.	.	.	8	.	.	.	3	1	4	100
Saint-Bon	.	.	.	.	.	.	.	.	.	19	5	5	3	.	6	1	0	.	.	.	.	.	.	3	1	.	.	1	1	.	2	47
Vassy.....	.	.	0	.	.	.	.	.	.	28	2	10	4	4	14	4	.	0	.	.	.	.	.	.	7	.	.	.	8	5	4	90
St-Dizier (la Neuv.).	.	.	.	.	.	.	.	.	7	8	9	2	4	7	6	.	.	.	.	.	.	.	.	6	.	.	.	5	3	7	8	72
Trampot.....	.	.	.	.	.	.	.	.	.	24	6	12	7	5	13	4	.	2	.	.	.	.	.	.	7	.	.	.	8	12	4	104
Demange-aux-Eaux	.	.	.	1	.	.	.	.	.	23	2	4	3	6	8	5	.	.	.	.	.	.	.	.	10	.	.	.	10	2	1	74
Bar-le-Duc (P. C.).	1	.	3	1	.	.	.	.	.	21	2	9	2	1	11	5	1	0	.	.	.	.	.	.	7	.	.	.	12	10	8	94
Vavray le Petit ...	.	1	0	.	.	.	0	.	.	23	3	1	0	0	12	1	0	1	.	.	.	.	.	.	6	1	.	.	6	10	8	74
Sermaize.....	1	.	1	.	.	.	.	.	.	27	3	2	1	2	8	1	.	.	.	.	.	.	.	.	6	.	.	.	8	9	13	82
Thiéblemont (P. C.)	.	.	.	.	.	.	.	.	.	12	6	9	3	.	.	.	.	.	.	.	.	.	.	.	.	.	.	5	10	3	6	54
Vitry-le-François. .	.	.	.	.	.	.	.	.	14	.	2	.	3	8	.	.	.	.	.	.	.	.	.	4	.	.	6	.	.	10	9	55
Moivre.....	.	.	.	.	.	7	.	4	.	.	.	.	.	5	3	4	.	5	.	.	.	.	.	.	.	.	.	.	9	9	8	54
Châlons (E. N. ...	.	.	.	.	.	.	.	.	.	4	1	.	3	1	.	.	.	.	.	.	.	.	.	.	4	1	.	.	7	7	7	35
Sommesous.....	.	.	1	.	.	.	.	.	3	3	2	1	4	8	2	.	1	.	.	.	0	.	.	4	1	.	.	4	2	5	5	46
Épernay	0	.	1	.	.	.	.	.	.	3	1	4	2	1	10	1	.	1	.	.	.	.	.	.	7	1	.	0	5	5	7	51
Montmort	.	.	1	.	.	.	.	.	.	4	.	0	2	.	8	4	.	.	.	.	.	.	.	.	4	.	.	.	7	6	11	47
Montmirail	.	2	1	.	.	.	.	.	.	5	.	3	.	.	10	.	.	.	.	.	.	.	.	5	3	.	.	.	.	10	9	48
La Ferté-s.-J. (Biez)	1	.	1	4	.	.	.	.	.	2	3	3	1	1	7	7	0	.	.	.	.	.	.	.	4	0	.	0	8	5	7	54
Meaux.....	.	.	.	.	.	.	.	.	.	5	1	.	2	.	6	4	.	.	.	.	.	.	.	.	2	.	.	.	7	7	.	34
Touquin	.	.	4	3	.	.	.	.	.	.	.	.	5	4	19	7	.	.	.	.	.	.	.	.	1	.	.	10	9	4	2	69
Parc St-Maur (Obsre)	.	.	1	0	0	.	.	.	.	6	2	3	4	.	4	2	.	.	.	.	.	.	.	2	0	1	.	5	1	0	5	36
Bassin de l'Aisne.																																
St-Mard-s.-le-Mont.	.	1	.	.	.	.	.	.	15	.	2	.	1	10	1	.	9	.	.	.	.	.	.	7	0	.	.	9	8	11	.	66
Charmontois-le-R..	.	.	.	.	.	.	.	.	.	29	.	8	4	0	8	3	.	.	.	.	.	.	.	.	5	.	.	.	10	10	11	86
Ste-Menehould (P.C.)	.	1	0	.	.	.	.	.	16	.	1	1	.	9	2	.	1	.	.	.	.	.	.	4	.	.	.	.	11	7	1	54
Côte de Biesme....	.	.	1	.	.	.	.	.	17	.	1	2	1	5	6	.	.	.	.	.	.	.	.	5	.	.	.	.	7	8	6	59
Grandpré.....	2	1	1	.	.	.	.	.	10	2	.	1	3	12	2	.	1	.	.	.	.	.	.	7	.	.	.	.	9	7	7	65
Vouziers.....	.	3	.	.	.	.	.	.	.	.	6	.	.	.	8	.	.	.	.	.	.	.	.	.	6	.	.	.	7	4	6	41
Signy-l'Abbaye ...	.	1	.	.	.	.	.	.	.	1	.	1	.	.	9	1	0	0	.	.	1	.	.	3	4	.	.	1	2	8	8	40
Remaucourt	1	1	1	.	.	.	.	.	.	2	4	3	0	.	19	1	1	.	.	.	.	.	.	3	2	.	.	.	9	9	11	67
Nanteuil.....	.	.	3	.	.	.	.	.	.	2	.	.	3	.	14	.	.	.	.	.	.	.	.	.	4	.	.	4	3	.	13	46
Berry-au-Bac.....	.	.	1	0	.	.	.	.	.	1	1	.	1	.	15	.	.	.	.	.	.	.	.	.	9	.	.	0	10	3	6	47
Courtisols	.	.	.	1	.	.	.	.	.	3	.	.	3	.	11	1	.	1	.	.	.	.	.	.	5	.	.	.	8	6	16	55
La Croix-en-Ch...	1	.	.	3	.	.	.	.	.	4	1	0	.	1	10	2	.	1	.	.	.	.	.	.	5	1	.	.	7	7	7	50
Suppes	.	.	.	.	.	.	.	.	.	1	1	2	.	.	15	4	.	.	.	.	.	.	.	.	3	.	.	.	7	5	7	45
Reims (P. C.).....	9	.	2	.	.	.	.	.	.	3	1	.	1	1	8	1	.	.	.	.	.	.	.	.	5	2	.	.	6	4	6	49
Fismes.....	3	.	.	2	.	.	.	.	.	2	.	2	3	1	11	.	.	.	.	.	.	.	.	.	6	.	.	.	8	4	5	47
Vauxrot (Soissons).	5	.	.	1	.	.	.	.	.	3	4	.	4	.	13	3	0	.	.	.	.	.	.	.	5	.	.	.	7	5	2	52
Bassin de l'Oise.																																
Aouste.....	.	.	.	.	.	.	.	.	.	.	2	1	1	1	5	2	.	.	.	.	.	.	.	5	5	2	.	.	12	8	6	50
Harson.....	.	.	1	.	.	.	.	.	.	3	1	3	.	.	15	.	3	0	.	.	.	.	.	.	12	.	.	.	4	8	6	57

STATIONS.	1	2	3	4	5	6	7	8	9	10	11	12	13	14	15	16	17	18	19	20	21	22	23	24	25	26	27	28	29	30	31	TOTAL.
Bassin de l'Oise (suite).																																
Montcornet	.	.	.	.	.	.	.	.	.	1	1	.	3	.	19	.	.	.	.	.	.	.	.	.	8	.	.	.	7	6	5	50
Laon (P. C.)	.	.	2	.	.	.	.	.	4	1	2	3	.	5	10	.	.	.	.	.	.	.	1	9	.	.	.	12	5	2	2	58
Lassigny	.	2	1	.	.	.	.	.	.	.	6	1	2	.	11	5	.	.	.	.	.	.	.	.	.	.	.	.	.	.	2	30
Venette	.	.	.	.	.	.	.	.	.	6	1	3	.	.	8	3	.	.	.	.	.	.	.	.	1	.	.	4	3	5	2	36
Maignelay	1	0	.	.	.	.	.	.	6	1	1	1	.	16	1	.	.	.	.	.	.	.	4	2	.	.	5	4	1	9	.	52
Formerie	.	3	3	.	.	.	.	.	10	.	.	6	.	9	.	.	.	.	.	.	.	.	.	10	7	.	7	4	2	10	.	70
Lihus	0	.	.	1	1	.	.	.	.	5	5	2	1	.	8	7	.	.	.	.	.	.	.	.	2	.	10	3	5	0	0	51
Beauvais (E. N.)	.	.	.	.	.	.	.	.	.	7	4	1	1	.	8	3	.	.	.	.	.	.	.	2	.	0	.	8	1	7	1	43
Noailles	1	.	.	.	.	.	.	.	.	4	4	3	3	1	7	10	.	.	.	.	.	.	.	1	.	2	.	5	2	0	1	44
Bresles	0	.	.	.	.	.	.	.	.	.	6	2	1	0	7	13	.	.	.	.	.	.	.	.	0	1	.	6	3	.	1	40
Senlis	.	.	.	.	.	.	.	.	.	2	1	0	1	0	5	2	1	.	.	.	.	.	.	.	3	1	.	1	.	12	.	29
Pontoise	.	.	0	.	.	.	.	.	1	7	1	1	1	3	3	1	.	.	.	.	.	.	.	1	.	.	.	7	.	.	4	32
Bassin du Loing.																																
Moutiers	.	.	.	.	.	.	.	.	.	14	.	2	6	1	7	3	.	.	.	.	.	.	.	.	1	.	.	1	4	1	7	47
Champoulet	.	.	.	.	.	.	.	.	.	6	1	1	3	.	3	.	.	.	.	.	.	.	.	.	4	.	.	3	1	2	3	27
Rogny (P. C.)	.	.	0	.	.	.	.	.	.	10	2	4	7	.	4	3	.	.	.	.	.	.	.	.	1	.	.	1	3	1	5	41
Tannerre	.	.	.	.	.	.	.	.	13	3	3	6	1	9	4	.	.	.	.	.	.	.	.	3	.	.	.	7	2	6	0	57
Combreux	.	.	.	.	.	.	.	.	.	16	3	2	10	11	3	3	.	.	.	.	.	.	.	1	.	.	.	4	5	5	5	68
Courpalet	.	.	.	.	.	.	.	.	.	16	2	5	9	11	4	2	.	.	.	.	.	.	.	.	2	.	.	2	2	8	10	72
Charny	.	.	.	.	.	.	.	.	17	8	4	10	1	7	4	.	.	.	.	.	.	.	.	.	.	.	.	11	6	2	0	70
Château-Renard	.	.	.	.	.	.	.	.	.	.	22	8	4	9	7	1	.	.	.	.	.	.	.	.	1	.	.	.	6	7	8	73
Savigny	.	.	1	.	.	.	.	.	12	8	2	14	3	7	0	.	.	.	.	.	.	.	.	2	.	.	.	7	7	9	.	74
Nemours	.	.	.	.	.	.	.	.	.	10	1	.	10	15	3	2	.	.	.	.	.	.	.	.	.	.	.	.	7	4	7	60
Région de la Beauce et bassin de l'Eure.																																
Pithiviers	.	.	.	4	.	.	.	.	.	1	7	3	7	5	.	.	.	.	.	.	.	.	.	5	3	.	.	4	5	.	.	45
Malesherbes	.	.	.	.	.	.	.	.	.	12	.	.	9	.	.	.	.	.	.	.	.	.	.	.	.	.	.	.	.	8	10	39
Étampes	.	.	.	.	.	.	.	.	.	10	5	.	7	.	5	4	.	.	.	.	.	.	.	.	.	1	.	2	.	2	4	40
Dourdan	1	.	.	1	2	.	.	.	.	11	9	.	9	.	6	3	.	.	.	.	.	.	.	.	1	.	.	1	3	3	4	54
La Loupe	1	.	.	.	0	.	.	.	.	12	3	5	9	2	5	2	.	.	.	.	.	.	.	.	1	0	.	3	1	4	1	49
Courville	.	.	.	.	.	.	.	.	.	13	4	.	12	1	4	3	.	.	.	.	.	.	.	.	3	.	.	.	5	5	1	50
Nogent-le-Roi	.	.	.	.	.	.	.	.	.	9	7	3	13	1	4	4	.	.	.	.	.	.	.	.	1	0	.	5	2	3	.	52
Rambouillet	5	.	.	.	.	.	.	.	.	14	2	.	10	2	9	.	.	6	.	.	.	.	.	.	1	.	.	4	3	4	1	61
Le Perray	.	.	1	.	.	.	.	.	2	5	6	.	8	1	8	2	.	.	.	.	.	.	.	1	.	.	.	4	.	.	4	42
F^t de Bonsmoulins	5	.	.	.	1	.	.	.	.	15	10	.	18	2	4	1	.	.	.	.	.	.	.	.	.	.	.	3	3	4	5	71
Forêt du Perche	.	.	.	.	.	.	.	.	15	5	.	15	8	5	2	.	.	.	.	.	.	.	.	2	.	.	.	5	2	6	2	67
Senonches	3	.	.	1	.	1	.	.	.	14	6	2	11	4	4	1	.	.	.	.	.	0	0	.	2	.	.	3	0	4	1	57
Brézolles	5	.	.	.	.	.	.	.	.	14	13	6	12	3	5	1	.	.	.	.	.	.	.	1	2	.	.	5	.	3	1	71
Dreux	.	.	.	.	.	.	.	.	.	10	7	1	13	0	7	3	.	.	.	.	.	.	.	.	.	.	.	7	.	.	.	48
Saint-André	.	.	.	.	.	.	.	.	.	9	13	6	8	3	7	.	.	.	.	.	.	.	.	.	.	.	.	5	3	2	.	55
Evreux (P. C.)	.	.	0	.	1	.	.	.	8	3	13	5	5	9	2	.	.	.	.	.	.	.	.	2	.	.	.	5	2	0	1	56
Pacy-sur-Eure	.	.	.	.	.	.	.	.	.	13	5	.	5	5	7	2	.	.	.	.	.	.	.	.	.	.	.	.	12	.	.	49
Bassin de la Seine inférieure, au-dessous du confluent de l'Oise.																																
Laigle	4	.	.	.	1	.	.	.	.	14	15	3	20	3	8	1	.	.	.	.	.	.	.	1	.	.	.	4	0	4	3	81
Rugles	3	0	.	.	2	.	.	.	.	14	28	1	21	4	7	2	.	.	.	.	.	.	.	.	1	0	.	6	0	3	1	93

STATIONS.	1	2	3	4	5	6	7	8	9	10	11	12	13	14	15	16	17	18	19	20	21	22	23	24	25	26	27	28	29	30	31	TOTAL.
Bassin de la Seine inférieure, au-dessous du confluent de l'Oise (suite).																																
Beaumont-le-R. . .	.	.	.	.	.	.	.	.	7	6	25	11	7	9	6	.	.	.	.	.	.	.	.	0	.	.	.	2	1	2	.	76
Bourgtheroulde . .	.	.	1	.	.	.	.	.	.	8	17	17	5	6	9	2	.	.	.	.	.	.	.	2	.	1	.	9	1	.	6	84
Gournay	.	.	.	.	.	.	.	.	2	6	5	3	1	2	4	.	.	.	.	.	.	.	.	.	1	.	.	7	.	.	2	33
Forges	.	.	.	.	.	.	.	.	.	10	4	1	1	8	7	1	.	.	.	.	.	.	.	1	3	.	4	.	3	3	.	46
Buchy	.	.	1	1	1	.	.	.	.	5	5	4	.	5	5	3	.	.	.	.	.	.	.	4	4	.	.	9	3	6	2	58
Elbeuf	.	.	.	.	.	.	.	.	0	6	5	13	2	8	5	2	.	.	.	.	.	.	.	2	0	.	.	7	1	5	.	56
Rouen (île Lacroix).	.	.	.	.	.	.	.	.	1	10	10	20	3	13	7	2	.	.	.	.	.	.	.	2	0	.	.	7	0	5	.	80
Yvetot	0	8	2	0	.	.	.	.	1	19	1	13	2	19	1	2	.	.	.	.	.	.	.	3	1	1	.	9	12	8	7	109
La Hève (sémaph.)	.	5	.	2	1	.	.	.	.	14	7	8	8	4	4	.	.	.	.	.	.	.	.	.	.	.	.	5	1	.	8	67
Sanvic (Le Havre).	.	5	.	2	.	.	.	.	4	18	4	7	7	9	3	1	.	.	.	.	.	.	.	1	.	.	.	6	3	7	7	84
BASSINS ENTRE LA SEINE ET LA POINTE DE BRETAGNE.																																
Bassins de la Touque, de la Dive, de l'Orne, de la Vire et de la Douve.																																
Gacé	8	2	.	.	0	.	.	.	.	13	15	3	17	4	6	1	.	.	.	.	.	.	.	.	2	.	.	3	1	3	.	79
Lisieux	1	.	.	0	0	.	.	.	7	14	53	18	20	11	5	1	1	.	.	0	.	.	.	1	.	.	.	4	0	3	2	144
Pont-l'Évêque	.	.	.	.	.	.	.	.	6	11	37	14	13	12	6	1	.	.	.	.	.	.	.	3	.	.	.	5	10	6	3	127
Trouville	.	1	0	0	.	.	.	6	.	15	19	26	13	16	1	1	.	.	.	.	0	.	.	4	0	.	.	5	8	5	7	128
St-Ouen-le-Pin . . .	.	.	.	.	.	.	.	.	6	20	40	5	1	14	5	1	.	.	.	.	.	.	.	3	0	.	.	4	5	1	0	104
Champ-Haut	3	.	.	.	.	.	.	.	.	14	.	9	.	17	6	.	.	.	.	.	.	.	.	.	.	.	.	4	.	6	.	59
Sées	1	0	.	0	.	0	.	.	.	18	.	1	21	3	3	2	.	.	.	.	.	.	.	0	2	.	.	3	0	9	6	69
Argentan	5	1	.	0	.	.	.	.	.	13	0	0	8	1	2	.	.	.	.	.	.	.	.	.	0	.	.	3	0	2	0	36
Flers	.	.	.	.	.	.	.	.	26	.	4	15	9	4	1	.	.	.	.	2	.	.	.	.	.	.	2	.	14	2	7	86
Lénault	.	15	.	1	.	.	.	.	.	.	25	.	15	.	5	.	.	.	.	.	.	.	.	.	.	.	.	5	10	.	.	76
Pierrefitte	.	1	.	.	.	.	.	.	8	10	1	1	14	11	3	2	.	.	.	.	.	.	.	1	1	.	.	5	2	5	5	71
Roncamps	.	11	2	1	.	.	.	.	1	12	2	1	16	7	5	5	.	.	.	.	.	.	.	1	.	.	.	4	4	9	7	88
Ste-Honorine-du-F.	.	10	3	.	.	.	.	.	15	15	3	4	19	9	4	1	.	.	.	.	.	.	.	0	0	.	0	2	5	7	2	99
Caen (P. C.)	2	1	1	.	.	.	.	.	20	22	3	13	8	6	.	.	.	.	.	.	.	.	.	.	.	.	11	.	15	13	.	115
Ouistreham	.	6	.	.	.	.	.	.	.	14	32	8	14	7	1	.	.	.	.	.	.	.	.	2	.	.	.	7	9	5	3	108
Ver	.	11	1	3	.	1	.	.	.	18	14	10	27	3	6	1	.	.	.	.	.	.	.	3	.	.	.	9	1	8	12	128
Bény-Bocage	.	3	3	3	.	.	.	.	4	3	5	12	17	4	1	2	.	.	.	.	.	.	.	1	.	.	.	2	3	24	.	87
Saint-Sever	10	.	.	.	.	.	.	.	14	8	10	11	13	11	2	.	.	.	.	.	.	.	.	.	.	.	.	6	7	14	10	116
Trévières	7	8	5	8	.	.	5	3	6	6	14	8	7	.	.	.	.	.	.	.	.	.	.	6	.	.	3	6	9	6	10	117
Isigny	7	1	.	7	3	5	.	.	4	7	5	8	17	6	3	.	.	.	.	.	.	.	.	.	.	.	4	4	8	14	11	114
Ste-Marie-du-Mont.	18	9	0	1	3	6	2	.	.	7	4	8	22	7	2	.	.	.	.	.	.	.	.	.	2	.	.	5	0	100	9	206
Cherbourg	18	5	1	.	.	.	.	.	.	.	5	.	19	1	1	.	.	.	.	.	.	.	.	1	.	.	.	8	2	8	13	82
La Hague	5	.	.	.	.	.	.	.	.	2	1	.	21	.	.	.	.	.	.	.	.	.	.	1	.	.	.	9	1	.	5	45
Bassins entre le cap de la Hague et la Pointe de Bretagne.																																
Landivy	6	.	.	.	.	.	.	.	.	27	10	17	10	3	10	.	.	.	.	.	.	.	.	.	1	.	.	2	2	10	.	97
Louvigné-du-Désert	.	.	.	.	.	.	.	.	14	13	11	20	6	5	3	.	.	.	.	.	.	.	.	1	.	.	.	5	4	8	1	91
Fougères	3	2	.	.	.	.	.	.	13	14	11	17	9	5	4	.	.	.	.	.	.	.	.	3	.	.	.	6	2	7	2	98
St-Marc-s-Couesnon	4	1	.	.	.	.	.	.	12	8	8	15	5	4	3	.	.	.	.	.	.	.	.	1	.	.	.	4	3	.	0	68
Sens-de-Bretagne . .	.	.	.	.	.	.	.	.	20	8	21	6	6	2	.	.	.	.	.	5	2	.	.	.	.	5	.	4	.	.	4	83
Bazouges	.	.	.	.	.	.	.	.	14	4	14	22	4	4	2	.	.	.	.	.	.	.	.	1	.	.	.	5	5	5	2	83
Antrain	.	.	.	.	.	.	.	.	15	11	20	13	10	4	3	.	.	.	.	.	.	.	.	0	.	.	.	7	6	6	2	97
Trans	.	.	.	.	.	.	.	.	12	3	15	20	4	4	2	.	.	.	.	.	.	.	.	3	.	.	0	5	7	5	3	83
Bécherel	.	.	.	.	.	.	.	.	10	.	6	13	2	5	4	.	.	.	.	.	.	.	.	1	.	.	.	5	5	6	.	57
Hédé	.	.	.	.	.	.	.	.	10	3	9	14	5	6	1	.	.	.	.	.	.	.	.	2	.	.	.	6	6	8	4	74

STATIONS.	1	2	3	4	5	6	7	8	9	10	11	12	13	14	15	16	17	18	19	20	21	22	23	24	25	26	27	28	29	30	31	TOTAL.
Bassins entre le cap de la Hague et la Pointe de Bretagne (suite).																																
Saint-Domineuc...	1	.	.	.	.	.	.	.	12	3	9	14	4	6	1	.	.	.	.	.	.	.	.	2	.	.	.	4	4	8	1	69
Dol.....	.	.	.	.	.	.	.	.	9	4	13	16	4	4	0	.	.	.	.	.	.	.	.	0	.	.	.	5	9	4	3	71
St-Jouan d. Guérets	.	.	1	.	.	.	.	.	.	3	3	5	6	2	2	.	.	.	.	.	1	.	.	.	1	.	.	2	5	6	3	41
St-Méloir-d.-Ondes	.	.	.	.	.	.	.	.	8	7	12	13	5	3	1	.	.	.	.	.	.	.	.	1	.	.	.	5	5	1	4	65
Saint-Servan.....	0	0	1	0	0	.	.	.	9	3	15	8	9	4	.	.	.	.	.	0	.	0	.	0	.	.	1	4	6	0	3	63

VERSANT DE L'OCÉAN.

PETITS BASSINS DU SUD DE LA BRETAGNE.

Pte Saint-Mathieu..	6	8	.	.	.	.	.	.	.	.	6	6	4	4	2	.	.	.	.	.	.	.	.	.	.	.	.	4	.	.	.	40
Brest (Obsre).....	7	.	.	.	.	.	.	.	0	0	3	5	1	1	.	.	.	.	.	.	.	.	.	.	.	.	3	0	6	1	10	37
Goarem-Liziard...	.	.	.	.	.	3	.	.	.	1	2	6	13	4	2	.	.	.	.	.	.	.	.	.	.	.	.	4	1	20	4	60
Carhaix.....	1	.	.	2	2	.	.	.	1	5	9	10	5	2	.	.	.	.	.	.	.	.	2	.	5	.	.	.	12	2	16	74
La Feuillée.....	.	.	.	.	2	3	2	.	.	2	5	5	33	3	6	.	.	.	.	.	.	.	.	.	.	.	1	6	6	17	2	93
Reuniou.....	1	.	1	.	1	1	1	.	.	2	6	11	21	2	2	.	.	.	.	.	.	.	.	.	.	.	.	4	2	16	4	75
Pénity.....	.	.	.	.	1	.	.	.	1	1	1	10	18	1	1	.	.	.	1	.	.	.	.	.	.	.	.	3	5	7	3	53
Châteaulin.....	.	.	.	.	1	1	1	1	.	.	3	5	8	1	2	.	.	.	.	.	.	.	.	1	.	.	.	4	.	17	3	48
Gourin.....	.	.	.	.	.	.	.	.	.	1	1	5	9	3	1	.	.	.	.	.	.	.	.	.	.	.	.	3	.	13	3	39
Glomel.....	.	.	.	.	.	.	.	.	1	3	3	6	21	3	5	.	.	.	.	.	.	.	.	.	.	.	.	3	.	17	1	63
Corlay.....	5	2	1	.	2	.	.	.	2	4	8	4	15	16	4	.	.	.	.	.	.	.	.	.	.	.	.	.	5	5	2	75
Gouarec.....	7	1	.	.	.	.	.	.	.	2	4	3	12	4	2	.	.	.	.	.	.	.	.	1	.	.	.	3	.	13	2	54
Pontivy.....	.	.	.	.	.	.	.	.	2	1	.	2	8	2	.	.	.	.	.	.	.	.	.	.	.	.	.	3	5	7	3	33
Le Cosquer.....	.	.	.	.	.	.	.	.	3	2	3	8	3	.	.	.	.	.	.	.	.	.	.	1	.	.	1	3	12	7	1	44
Locminé.....		.	.	.	.	.	.	.	5	.	.	8	11	.	.	.	.	.	.	.	.	.	1	.	.	.		4	20	3	12	64
Plouay.....	.	.	.	.	.	.	.	.	.	1	1	.	.	.	.	.	.	.	.	.	.	.	.	.	.	.	.	.	.	.	2	4
Hennebont.....	.	.	.	.	.	.	.	.	.	2	2	1	9	.	.	.	.	.	.	.	.	.	.	.	.	.	.	3	1	9	2	29
Le Lézardeau.....	.	.	.	.	.	.	.	.	3	1	1	10	1	1	.	.	.	0	.	.	1	.	.	1	.	.	3	1	22	4	10	59
Lorient (Obsre)....	.	.	.	.	.	.	.	.	5	3	2	11	.	1	.	.	.	.	.	.	.	.	.	0	.	.	4	1	10	2	8	49
Le Grognon (Groix).	.	.	.	.	.	.	.	.	.	2	1	.	6	.	.	.	.	.	.	.	.	.	.	.	.	.	.	1	.	8	3	21
Auray.....	.	.	.	.	.	.	.	.	8	.	.	.	.	.	.	.	.	.	.	.	.	.	.	.	.	.	.	.	13	6	10	37
Vannes.....	.	.	.	.	.	.	.	.	6	1	.	5	.	.	.	.	.	.	.	.	.	.	.	.	.	.	.	5	6	8	8	39
Palais (Belle-Ile)..	.	.	.	.	.	.	.	.	2	4	3	4	8	.	1	.	.	.	.	.	.	.	.	.	.	.	.	3	1	9	5	40
Er-Hastellic (Id.)..	8	.	.	.	.	.	.	.	.	4	3	3	8	.	.	.	.	.	.	.	.	.	.	.	.	.	.	1	1	5	2	35

BASSIN DE LA VILAINE.

Erbrée.....	.	1	.	.	.	.	.	.	14	7	2	5	5	1	4	.	.	.	.	.	.	.	.	1	.	.	.	3	2	10	1	56
Vitré.....	.	1	.	.	.	.	.	.	13	7	3	7	9	1	4	.	.	.	.	.	.	.	.	1	.	.	.	4	3	9	1	63
St-Christophe-d.-B.	0	1	.	.	.	.	.	.	12	9	5	12	9	4	5	.	.	.	.	.	.	.	.	1	.	.	.	5	2	9	2	75
Chateaubourg.....	.	.	.	.	.	.	.	.	14	4	3	7	6	2	2	.	.	.	.	.	.	.	.	1	.	.	.	7	1	7	3	56
Le Boulet.....	1	.	.	.	.	.	.	.	10	7	8	20	4	5	2	.	.	.	.	.	.	.	.	2	.	.	.	4	5	5	.	73
Rennes (P. C.)....	2	.	.	.	.	.	.	.	12	2	2	6	3	1	3	.	.	.	.	.	.	.	.	.	.	.	.	6	3	11	1	52
Saint-Méen.....	.	.	.	.	.	.	.	.	5	7	1	6	4	9	5	.	.	.	.	.	.	.	2	.	.	0	.	5	8	3	1	54
Montauban.....	.	.	.	.	.	.	.	.	12	1	4	12	2	3	1	.	.	.	.	.	.	.	.	.	.	.	.	5	6	6	3	55
Montfort.....	.	.	.	.	.	.	.	.	10	4	5	9	2	3	1	.	.	.	.	.	.	.	.	.	.	.	.	5	2	5	2	48
La Guerche.....	.	.	.	.	1	.	.	.	14	5	.	1	8	1	2	.	.	.	.	.	.	.	.	.	.	.	.	5	1	10	4	53
St-Jacques-de-la-L.	.	.	.	.	.	.	.	.	12	.	.	1	6	0	2	.	.	.	.	.	.	.	.	.	.	.	.	5	4	2	0	33
Martigné-Ferchaud	.	.	.	.	.	.	.	.	17	5	.	.	8	.	.	3	.	.	.	.	.	.	.	0	.	.	.	5	2	15	5	60

STATIONS.	1	2	3	4	5	6	7	8	9	10	11	12	13	14	15	16	17	18	19	20	21	22	23	24	25	26	27	28	29	30	31	TOTAL.
BASSIN DE LA VILAINE (suite).																																
Bain	.	.	.	.	.	.	.	.	16	2	1	3	5	.	4	.	.	.	.	.	.	.	.	.	.	.	.	4	1	11	4	51
Guipry	.	.	.	.	.	.	.	.	13	1	.	.	6	.	2	.	.	.	.	.	.	.	.	.	.	.	.	3	1	11	4	41
Plélan	2	0	.	.	.	.	.	.	12	1	0	4	2	2	4	.	.	.	.	.	.	.	.	.	.	.	.	5	6	9	2	49
Plougonenast	2	.	.	.	.	.	.	.	.	6	3	3	8	5	3	.	.	.	.	.	.	.	.	.	.	.	.	2	.	12	.	44
Merdrignac	3	1	.	.	.	.	.	.	.	7	1	3	5	5	2	.	.	.	.	.	.	.	.	1	.	.	.	3	.	12	2	45
Rohan	.	.	.	.	.	.	.	.	.	4	.	.	7	5	.	.	.	.	.	.	.	.	.	.	.	.	.	.	.	6	1	23
Josselin	.	.	.	.	.	.	.	.	8	.	.	3	.	8	.	.	.	.	.	.	.	.	.	.	.	.	.	.	2	12	.	33
Bosméléac	.	.	.	.	.	.	.	.	.	3	2	4	11	3	1	.	.	.	.	.	.	.	.	.	1	.	.	2	.	15	.	42
Ploërmel	.	.	.	.	.	.	.	.	12	.	.	2	2	1	.	.	.	.	.	.	.	.	.	.	.	.	.	.	11	3	1	32
Malestroit	.	.	.	.	.	.	.	.	12	.	.	5	1	1	.	.	.	.	.	.	.	.	.	.	.	.	1	.	12	2	3	37
Redon	.	.	.	.	.	.	.	.	18	2	.	5	3	.	.	.	.	.	.	.	.	.	.	1	.	.	.	7	3	10	3	52
Melneuf	1	.	.	.	.	.	.	.	.	14	2	.	6	0	.	.	.	.	.	.	.	.	.	.	0	.	.	3	4	9	3	44
La Roche-Bernard	.	.	.	.	.	.	.	.	16	.	.	7	.	.	.	.	.	.	.	.	.	.	.	.	.	.	1	2	6	6	5	43
BASSIN DE LA LOIRE.																																
Bassin de la Loire supérieure.																																
Saint-Paulien	.	.	.	.	.	.	.	.	.	7	6	.	.	5	7	3	.	.	.	.	.	.	.	.	2	.	.	.	.	3	.	33
Tence	.	.	.	.	.	.	.	.	2	4	.	.	2	2	2	2	2	.	.	.	.	.	.	.	2	2	.	.	.	.	1	21
Le Pilat	.	.	.	.	5	5	.	.	.	10	.	.	.	50	20	.	.	5	.	.	.	15	.	.	.	.	5	.	.	.	.	115
La République	.	.	.	.	1	2	0	.	.	3	13	1	1	0	2	0	.	0	2	2	.	.	.	.	.	3	2	.	.	2	.	34
Les Creuses	.	.	.	.	.	2	1	.	.	2	13	1	.	8	10	7	.	.	.	.	.	.	.	.	.	10	6	.	2	3	.	65
Rochetaillée	.	.	.	.	.	2	.	.	.	3	11	.	.	3	3	6	.	.	.	.	.	.	.	.	.	5	2	.	.	.	2	37
Saint-Étienne	.	.	2	.	0	16	.	.	.	6	6	.	.	1	1	1	.	.	.	1	.	.	.	.	.	5	.	.	.	0	.	39
Fortunières	.	.	.	.	.	.	.	.	18	37	7	12	12	16	12	4	.	.	.	.	.	.	.	.	.	.	3	.	.	.	.	121
Montbrison (P. C.)	.	.	.	.	.	.	.	5	.	4	.	.	.	.	6	4	3	.	.	.	.	.	.	.	.	.	.	3	3	2	.	30
Noirétable	.	.	.	.	.	.	.	.	8	20	4	1	4	12	10	.	.	.	.	.	.	.	.	5	3	.	.	.	3	.	1	71
St-Romain d'Urfé	.	.	.	.	.	2	.	.	2	16	.	2	5	4	27	13	.	.	.	.	.	.	.	1	3	3	.	2	1	3	2	86
Feurs	.	.	.	.	.	.	.	.	2	6	.	.	.	.	5	3	.	.	.	.	.	.	.	2	1	2	.	.	.	.	.	21
Panissières	.	.	.	.	.	.	.	.	.	10	.	.	.	6	6	6	.	.	.	.	.	.	.	.	5	.	.	.	.	.	.	33
Fourneaux	.	.	.	.	.	.	.	.	9	.	5	.	1	6	5	11	.	.	.	.	.	.	.	.	4	2	.	.	3	.	.	46
Montagny	.	.	.	.	.	.	.	.	7	13	.	.	2	4	8	12	.	.	.	.	.	.	.	3	2	.	.	3	.	.	.	54
St-Just-la-Pendue	.	.	.	.	.	.	.	.	.	8	3	2	.	.	.	18	.	.	.	.	.	.	.	.	.	.	6	.	.	1	7	45
Chauffailles	.	.	.	.	.	.	.	1	.	.	19	.	1	3	2	22	4	1	.	.	.	.	.	.	.	9	2	.	.	3	2	69
Lapacaudière	.	.	.	.	.	.	.	.	18	3	3	3	9	9	16	.	.	.	.	.	.	.	.	10	.	.	.	5	3	.	.	79
Charolles	.	.	.	.	.	.	.	.	.	14	.	6	.	.	17	.	.	.	.	.	.	.	.	.	14	.	.	.	4	5	.	59
St-Eusèbe	.	4	.	.	.	.	.	.	7	19	1	3	5	2	10	3	.	.	.	.	.	.	.	4	.	.	.	5	1	7	1	72
Le Creusot	.	3	.	.	.	.	.	.	10	37	1	6	5	1	12	2	.	.	.	.	.	.	.	4	.	.	.	5	.	13	.	100
Arnay-le-Duc	.	.	.	.	.	.	.	.	4	22	.	9	8	.	8	4	.	.	.	.	.	.	.	4	0	.	.	2	2	10	1	74
Autun (P. C.)	.	6	.	.	.	.	.	.	.	25	0	5	11	7	8	4	.	.	.	.	.	.	.	.	2	.	.	.	5	9	2	84
Digoin	1	2	0	.	.	.	.	.	.	18	1	3	3	6	8	4	.	.	0	.	0	.	.	0	3	2	0	.	5	3	1	69
L'Assise	.	.	.	.	12	.	.	8	9	.	6	8	5	5	3	.	.	.	.	.	.	.	.	.	4	.	.	.	.	.	12	72
Saint-Clément	5	.	.	.	.	.	.	.	.	16	.	8	5	8	15	18	4	.	.	.	.	.	.	.	7	3	.	.	2	.	.	91
Saint-Étienne	.	.	.	.	.	.	.	.	11	.	.	.	4	4	3	.	.	.	.	.	.	.	.	7	.	.	.	1	.	0	2	31
Pierrefitte	.	.	.	.	.	.	.	5	5	.	1	5	5	5	3	.	.	.	.	.	.	.	.	.	3	.	.	.	5	.	7	44
Dompierre	1	4	.	.	.	.	.	.	.	20	1	1	3	4	6	6	.	.	.	.	.	.	.	.	3	1	.	.	3	4	1	58
Beaulon	.	.	.	.	.	.	.	4	4	.	.	6	5	4	4	.	.	.	.	.	.	.	.	.	2	.	.	.	4	.	7	40
Châtillon-en-B.	.	.	.	.	.	.	.	.	.	16	4	2	.	10	9	7	.	.	.	.	.	.	.	.	.	.	.	9	.	8	1	66
Decize	7	.	.	.	.	.	.	.	.	15	.	4	8	2	5	2	.	.	.	.	.	.	.	.	3	.	.	.	.	11	.	60

STATIONS.	1	2	3	4	5	6	7	8	9	10	11	12	13	14	15	16	17	18	19	20	21	22	23	24	25	26	27	28	29	30	31	TOTAL.
Bassin de la Loire supérieure (suite).																																
Prémery	.	.	.	.	.	.	.	.	.	16	1	3	10	2	13	.	.	.	.	.	.	.	.	.	.	.	.	2	17	8	7	79
Nevers	.	.	.	.	.	.	.	.	.	15	1	1	5	2	6	4	.	.	.	.	.	.	.	.	2	.	.	.	5	.	5	46
Bassin de l'Allier.																																
Châteauneuf	.	.	.	.	.	.	.	.	7	6	.	4	3	5	4	1	.	.	.	.	.	.	.	.	1	0	.	.	.	7	0	38
Langogne	.	.	.	.	.	.	.	.	12	0	.	0	0	3	3	5	.	.	.	.	.	.	.	.	2	2	.	.	.	2	1	30
Chapeauroux	.	.	.	.	.	.	.	.	.	10	.	.	.	3	3	5	.	.	.	.	.	.	.	.	2	0	.	.	.	1	.	24
Grandrieu	.	.	.	.	.	.	.	.	.	22	1	0	1	3	2	4	.	.	.	.	.	.	.	.	1	.	.	.	.	.	5	40
Saugues	.	.	.	.	.	.	.	.	8	.	.	.	.	2	.	3	.	.	.	.	.	.	.	.	2	.	.	3	.	6	2	26
Langeac	.	.	.	.	.	.	.	.	2	1	.	.	.	2	1	1	.	.	.	.	.	.	.	.	2	.	.	.	.	3	2	14
Murat	4	.	.	.	.	.	.	.	10	18	3	2	3	3	4	.	.	.	.	.	.	.	.	.	4	.	.	.	.	6	4	61
Massiac	.	.	.	.	.	.	.	.	10	.	.	.	.	6	6	5	.	.	.	.	.	.	.	.	.	.	.	.	.	.	.	27
Brioude	.	.	.	.	.	.	.	.	.	7	3	.	.	5	2	5	.	.	.	.	.	.	.	.	9	1	.	.	.	2	.	34
Besse	.	.	.	.	2	.	.	.	.	37	15	8	4	4	12	4	6	.	.	.	.	.	.	2	12	.	.	.	7	12	10	135
Ambert	.	.	.	.	.	.	.	.	.	16	5	1	.	8	10	12	.	.	.	.	.	.	.	.	3	2	.	.	1	.	.	58
Thiers (P. C.)	.	.	.	.	.	2	.	.	.	7	4	0	.	6	5	14	.	.	.	.	.	.	.	.	3	1	.	.	2	0	.	44
Puy-de-Dôme (Obs.)	0	0	0	2	1	1	0	.	.	12	11	5	3	25	29	50	0	3	1	.	.	0	.	0	5	5	0	.	7	4	4	170
Clermont (Obs^re)	0	.	.	.	.	1	1	.	.	7	2	0	0	5	10	7	1	0	.	.	0	.	.	.	3	.	.	.	1	1	0	39
Pontgibaud	1	.	.	.	.	.	.	.	.	5	2	.	4	5	5	11	1	1	.	.	.	.	.	.	.	1	.	.	4	4	1	45
Vichy	.	.	.	.	.	.	.	.	.	14	.	2	2	5	7	8	1	.	.	.	.	.	.	.	4	2	.	.	1	.	2	48
Ébreuil	.	.	.	.	.	6	.	.	.	3	.	2	2	14	7	8	1	2	.	.	.	.	.	.	2	1	.	.	3	1	1	53
Bessay	.	.	.	.	8	.	.	5	6	.	5	6	4	6	5	.	.	.	.	.	.	.	.	.	4	.	.	.	.	.	8	57
Moulins (P. C.)	.	1	.	.	.	.	.	.	.	11	1	1	2	.	3	6	.	.	.	.	.	.	.	.	3	.	.	.	4	2	1	35
Baleine	1	.	.	.	7	.	.	9	10	1	2	3	5	5	5	.	.	.	.	.	.	.	.	.	2	.	.	.	3	3	6	62
Bassin du Cher.																																
Auzances	1	.	.	.	.	.	.	.	.	4	2	2	2	2	9	8	1	.	.	.	.	.	.	.	.	5	.	.	2	4	.	42
Bellaigues	.	.	.	.	.	.	.	.	.	6	.	1	4	.	.	.	22	.	.	.	.	.	.	.	12	.	.	.	8	.	.	54
Chénérailles	.	.	.	.	.	.	.	.	.	3	.	2	.	8	6	2	.	.	.	.	.	.	.	.	2	.	.	.	1	.	6	30
Chambon	.	.	.	.	.	2	.	.	3	1	1	4	4	5	9	1	.	.	.	.	.	.	.	1	0	.	.	2	2	1	1	37
Montluçon	.	.	.	.	.	.	.	7	7	1	2	5	5	3	2	.	.	.	.	.	.	.	.	.	4	.	.	.	4	.	6	46
Préveranges	.	.	.	.	.	.	.	.	.	15	2	2	4	3	5	6	.	.	.	.	.	.	.	.	4	.	.	.	3	6	.	50
Saulzais	1	.	.	.	.	.	.	.	.	6	2	3	5	9	6	7	.	.	.	.	.	.	.	.	3	.	.	.	.	2	1	45
Hérisson	.	.	.	.	8	.	.	6	7	1	2	5	5	2	3	.	.	.	.	.	.	.	.	.	5	.	.	.	5	.	7	56
Charenton	5	.	.	.	.	.	.	.	.	6	4	1	.	14	7	4	.	.	.	.	.	.	.	.	.	2	.	.	3	2	2	50
Ourouer-les-B	13	.	.	.	.	.	.	.	.	3	8	1	.	1	2	4	.	.	.	.	.	.	.	.	1	.	.	.	0	.	10	46
Châteauneuf-s.-Ch.	4	.	.	.	.	.	.	.	.	8	1	1	3	11	4	.	6	.	.	.	.	.	.	3	.	.	.	.	6	4	3	54
Morlac	.	.	.	.	.	.	.	.	.	14	2	2	2	9	3	4	.	.	.	.	.	.	.	.	1	.	.	.	4	4	1	46
Les Aix	6	.	.	.	.	.	.	.	.	7	.	.	.	16	9	.	.	.	.	.	.	.	.	.	.	.	.	.	7	.	7	52
La Réserve (St-P.)	7	.	.	.	.	.	.	.	10	.	7	6	7	5	13	5	.	0	.	.	.	.	.	.	2	.	.	.	9	.	6	77
Bourges (E. N.)	.	.	.	.	.	.	.	.	4	3	11	2	7	7	5	.	.	.	.	.	.	.	.	.	.	.	2	.	.	.	.	41
Mehun-s.-Yèvre	3	.	.	0	.	.	.	.	.	8	1	2	6	6	4	7	.	.	.	.	.	.	.	.	2	0	.	.	7	4	5	55
Le Briou (Vierzon)	6	.	.	.	.	.	.	.	.	10	2	.	6	13	.	.	.	.	.	.	.	.	.	.	2	.	.	.	6	6	5	57
Mennetou-s.-Cher	.	.	.	.	.	.	.	.	7	9	.	2	17	8	5	3	.	.	.	.	.	.	.	.	.	.	.	6	2	8	6	73
Vailly-sur-Sauldre	1	.	0	1	.	.	.	.	.	10	1	3	9	4	9	4	.	.	.	.	.	0	0	.	3	1	.	.	4	4	5	60
Argent	.	.	.	.	.	.	.	.	.	13	1	12	10	4	3	.	.	.	.	.	.	.	.	.	.	4	.	.	.	11	3	61
Salbris	.	.	.	.	.	.	.	.	.	10	1	0	6	9	2	1	.	.	.	.	.	.	.	.	1	.	.	1	4	9	6	52
Romorantin	.	.	0	.	.	.	.	.	1	19	3	2	7	7	3	2	.	.	.	.	.	.	.	1	.	1	.	2	2	.	19	62

STATIONS.	1	2	3	4	5	6	7	8	9	10	11	12	13	14	15	16	17	18	19	20	21	22	23	24	25	26	27	28	29	30	31	TOTAL.
Bassin du Cher (suite).																																
Saint-Aignan	.	.	.	.	.	.	.	.	.	13	.	1	2	10	6	.	.	.	.	.	.	.	.	.	.	.	.	.	6	6	8	53
Montrichard	.	.	.	.	.	.	.	.	10	.	.	5	6	4	8	.	.	.	.	.	.	.	.	.	2	.	.	5	5	8	.	55
Bassin de l'Indre.																																
Sainte-Sévère	1	.	.	.	.	.	.	.	2	10	.	4	3	.	4	3	.	.	.	.	.	.	.	2	1	.	.	2	1	5	1	41
Châteauroux (P. C.)	3	.	.	.	.	.	.	.	.	11	1	1	4	3	3	3	.	.	.	.	.	.	.	.	2	.	.	6	4	1	5	47
Loches (E. N.)	2	.	.	.	.	.	.	.	11	3	1	0	9	0	5	0	.	.	.	.	.	.	.	0	.	.	.	3	2	8	12	57
Le Louroux	.	.	.	.	.	.	.	.	.	14	.	.	7	7	2	0	.	.	.	.	.	.	.	.	.	.	.	.	3	6	11	51
Saint-Branchs	.	.	.	.	.	.	.	.	.	16	.	.	10	5	15	.	.	.	.	.	.	.	.	.	.	.	.	.	4	10	8	68
Cheillé	1	.	.	.	.	.	.	.	.	13	.	4	6	.	3	.	.	.	.	.	.	.	.	.	.	.	.	1	4	3	7	42
Rigny-Ussé	6	.	.	.	.	.	.	.	.	13	0	1	5	0	3	.	.	.	.	.	.	.	.	0	.	.	.	1	4	3	9	45
Bassin de la Creuse.																																
Ahun	.	.	.	.	.	.	.	.	.	4	.	1	6	3	3	4	1	.	.	.	.	.	.	.	1	.	.	.	.	7	2	32
Guéret	.	.	.	.	.	.	.	.	2	7	2	.	8	1	5	.	.	.	.	.	.	.	.	.	2	1	.	.	2	9	5	44
Boussac	.	.	.	.	.	.	.	.	.	13	2	3	3	2	6	4	.	.	.	.	.	.	.	.	2	.	.	.	2	4	1	41
La Souterraine	3	.	.	.	.	.	.	.	22	2	.	2	5	.	4	4	.	.	.	.	.	.	.	.	3	3	.	.	12	.	2	62
Dun	1	.	.	.	.	1	.	.	.	13	3	.	3	5	6	3	.	.	.	.	.	.	.	.	2	.	.	.	2	7	1	47
Bénévent	1	.	.	.	.	.	.	.	.	10	2	2	4	1	5	4	.	.	.	.	.	.	.	.	4	.	.	.	3	7	8	51
Bellac	.	.	.	.	.	.	.	.	4	10	.	6	5	.	.	.	.	.	.	.	.	.	.	.	3	.	.	.	.	8	9	45
Magnac-Laval	5	.	.	.	.	.	.	.	4	2	.	.	3	2	.	.	.	.	.	.	.	.	.	.	.	.	.	.	.	.	13	30
Barrou	4	.	.	.	.	.	.	.	.	12	.	3	7	2	3	.	.	.	.	.	.	.	.	.	1	.	.	1	3	8	8	50
Abilly	.	.	.	.	.	.	.	.	.	15	.	1	6	1	3	.	.	.	.	.	.	.	.	.	.	.	.	1	3	9	11	50
Buxeuil	.	.	.	.	.	.	.	.	.	14	.	.	8	.	3	.	.	.	.	.	.	.	.	.	.	.	.	.	.	11	3	39
Bassin de la Vienne.																																
Eymoutiers	4	.	.	.	.	.	.	.	.	14	3	5	10	2	6	7	.	.	.	.	.	.	.	5	.	.	.	.	3	11	10	80
Saint-Léonard	.	.	.	.	.	.	.	.	.	6	.	3	9	.	4	3	.	.	.	.	.	.	.	.	2	.	.	.	4	9	6	46
Pontarion	.	.	.	.	.	.	.	.	.	9	1	4	11	5	6	5	.	.	.	.	.	.	.	.	5	.	.	.	3	9	7	65
Pierrebuffière	.	.	.	.	.	.	.	.	.	14	.	3	9	1	2	2	.	.	.	.	.	.	.	.	2	.	.	.	.	10	5	48
Limoges (Obs.)	5	.	.	.	.	.	.	.	.	6	.	4	4	3	3	1	.	.	.	.	.	.	.	.	2	.	.	.	4	8	5	45
Nexon	.	.	.	.	.	.	.	.	.	18	.	.	7	6	3	.	.	.	.	.	.	2	.	.	.	.	.	.	.	7	8	51
Oradour-s.-Vayres	.	.	.	.	.	.	.	.	.	8	1	4	9	2	2	.	.	.	.	.	.	.	.	2	2	.	.	.	1	12	6	49
Rochechouart	2	.	.	.	.	.	.	.	.	7	.	.	10	.	1	.	.	.	.	.	.	.	.	.	3	.	.	.	1	7	3	34
Chabanais	5	.	.	.	.	.	.	.	.	.	.	3	7	.	1	.	.	.	.	.	.	.	.	.	2	.	.	.	.	7	3	28
Confolens	5	.	.	.	.	.	.	.	.	12	.	7	2	.	2	.	.	.	.	.	.	.	.	.	.	.	.	.	.	10	4	42
Lussac-les-Ch.	.	.	.	.	.	.	.	.	10	2	3	.	5	.	3	.	.	.	.	.	.	.	.	.	.	.	.	0	1	6	10	40
Lezay	1	.	.	.	.	1	.	.	0	17	.	3	10	0	2	.	.	.	.	.	.	.	.	.	2	.	.	1	1	9	16	63
Poitiers (P. C.)	.	.	.	.	.	.	.	.	4	10	.	.	6	3	.	.	.	.	.	.	.	.	.	.	.	.	.	.	.	8	8	40
Saint-Épain	.	.	.	.	.	.	.	.	.	15	.	.	5	1	3	.	.	.	.	.	.	.	.	.	.	.	.	.	4	3	12	43
Parçay-s.-Vienne	.	.	.	.	.	.	.	.	.	18	.	.	12	1	2	.	.	.	.	.	.	.	.	.	.	.	.	.	.	.	16	49
Saint-Benoist	.	.	.	.	.	.	.	.	.	14	.	1	5	1	2	1	.	.	.	.	.	.	.	.	.	.	.	1	5	3	8	41
Bassin de la Loire, du Bec-d'Allier à Angers.																																
La Guerche	.	.	.	.	.	.	.	.	.	10	2	.	8	.	5	6	.	.	.	.	.	.	.	.	.	.	.	.	5	4	3	41
Cuffy	1	.	.	.	.	.	.	.	.	10	2	1	2	3	4	.	.	.	.	.	.	.	.	.	.	.	.	0	3	4	3	36
Givry	.	.	.	.	.	.	.	.	.	10	.	2	7	1	6	4	.	.	.	.	.	.	.	.	3	.	.	1	3	2	3	42
Sancergues	8	.	.	.	.	.	.	.	.	8	.	2	6	3	6	3	.	.	.	.	.	.	.	.	4	.	.	.	4	5	5	58
Sancerre	.	.	.	.	.	.	.	.	.	8	.	3	8	3	9	4	.	.	.	.	.	.	.	.	3	.	.	.	1	5	3	50

STATIONS.	1	2	3	4	5	6	7	8	9	10	11	12	13	14	15	16	17	18	19	20	21	22	23	24	25	26	27	28	29	30	31	TOTAL.
Bassin de la Loire, du Bec-d'Allier à Angers (suite).																																
Saint-Satur	1	.	.	.	.	.	.	.	.	8	.	2	10	0	7	4	.	.	.	.	.	.	.	.	2	.	.	1	3	6	4	47
Léré	1	0	.	.	.	.	.	.	.	8	0	.	11	2	7	6	.	.	.	.	.	.	.	.	.	.	.	.	2	6	6	49
Sainpuits	.	.	.	.	.	.	.	.	14	.	.	9	3	7	3	0	.	.	.	.	.	.	.	0	.	2	.	6	4	3	.	52
Gien	.	.	.	.	.	.	.	.	.	7	.	7	8	.	6	2	.	.	.	.	.	.	.	.	3	.	.	0	1	5	.	39
Ouzouer-le-Marché	.	.	.	1	.	.	.	.	.	17	1	2	8	8	4	3	.	.	.	.	.	.	.	.	0	.	.	2	1	4	5	56
Orléans (P.C.)	.	.	0	.	.	.	.	.	.	18	.	2	13	11	4	2	.	.	.	.	.	.	.	1	.	2	.	3	1	5	6	69
La Motte-Beuvron	.	.	.	.	.	.	.	.	8	.	2	.	.	3	5	12	.	.	.	.	.	.	.	.	.	.	.	9	.	8	4	51
La Ferté Saint-Cyr	.	.	.	.	.	.	.	.	4	11	6	.	10	7	.	.	.	.	.	.	.	.	.	6	.	.	.	12	5	.	.	62
Contres	.	.	.	.	.	.	.	.	.	10	.	3	6	7	4	.	.	.	.	.	.	.	.	.	.	.	.	.	.	8	10	48
Blois (P.C.)	1	.	.	.	.	.	.	.	.	13	.	2	3	.	11	.	.	.	.	.	.	.	.	2	.	.	.	1	3	7	10	53
Herbault	.	.	.	.	.	.	.	.	.	13	.	7	.	4	.	.	.	.	.	.	.	.	.	.	.	.	.	3	.	9	.	37
Villédomer	1	.	.	0	.	.	.	.	.	16	0	2	5	3	3	2	.	.	.	.	.	.	.	.	1	.	.	1	4	5	6	51
Beaumont-la-Ronce	14	.	.	.	.	.	.	.	.	15	1	4	3	4	8	2	.	.	.	.	.	.	.	.	0	.	.	1	5	2	8	67
Tours (P.C.)	.	.	.	1	.	.	.	.	.	13	1	2	6	3	4	0	.	.	.	.	.	.	.	.	.	.	.	0	6	3	8	46
Channay	1	.	.	0	.	.	.	.	.	19	2	4	7	.	4	.	.	.	.	.	.	.	.	.	1	.	.	1	5	4	3	51
Ponts-de-Cé	1	0	0	.	.	.	.	.	2	17	.	0	3	.	2	.	.	.	.	.	.	.	.	0	.	.	.	4	2	4	6	42
Bassin du Loir.																																
Janville	1	.	.	0	.	.	.	.	.	11	4	2	14	0	4	.	.	.	.	.	.	.	.	.	.	.	.	4	.	4	5	50
Orgères	.	.	.	.	.	.	.	.	.	18	2	1	15	2	.	3	.	.	.	.	.	.	.	.	.	.	.	.	7	3	.	51
Authon	.	.	.	.	.	.	.	.	.	16	1	7	5	2	4	.	.	.	.	.	.	.	.	.	.	.	.	3	2	4	8	52
Thiron-Gardais	.	.	.	.	.	.	.	.	.	14	1	1	11	2	2	0	.	.	.	.	.	.	.	.	1	.	.	3	2	4	4	45
Voves	.	.	.	0	0	.	.	.	.	13	2	.	12	0	3	3	.	.	.	.	.	.	.	.	1	.	.	2	1	4	5	46
Bonneval	.	.	.	.	.	.	.	.	.	18	7	5	6	.	.	.	.	.	.	.	.	.	.	.	.	.	.	2	1	9	6	54
Châteaudun	.	.	1	.	.	.	.	.	9	8	.	.	9	.	4	1	.	.	.	.	.	.	.	.	.	.	.	4	1	5	6	48
Vendôme (P. C.)	.	.	.	.	.	.	.	.	.	18	1	6	0	4	.	3	.	.	.	.	.	.	.	.	.	.	.	2	3	5	.	42
Montoire	4	.	.	.	.	.	.	.	.	21	.	2	5	1	6	1	.	.	.	.	.	.	.	.	.	.	.	2	1	5	3	51
Mondoubleau	.	.	.	.	.	.	.	.	.	12	7	.	9	.	4	.	.	.	.	.	.	.	.	.	.	.	.	3	6	.	5	47
Le Grand-Lucé	.	.	.	.	.	.	.	.	.	20	.	2	8	1	5	.	.	.	.	.	.	.	.	.	.	.	.	1	2	.	5	44
Le Lude	.	.	.	.	.	.	.	.	.	2	.	1	4	1	6	.	.	.	.	.	.	.	.	.	.	.	.	1	.	7	3	25
Pontvallain	1	.	.	.	.	.	.	.	.	6	.	.	2	.	2	.	.	.	.	.	.	.	.	.	.	.	.	.	3	1	.	15
La Ch^{lle}-d'Aligné	4	.	.	.	.	.	.	.	.	19	.	5	.	3	.	.	.	.	.	.	.	.	.	.	1	.	.	2	2	5	3	44
Bassin de la Sarthe.																																
F^{t} d'Écouves (R.V.)	0	.	.	0	.	.	.	.	19	0	1	15	1	3	.	.	.	.	.	.	.	.	.	1	.	.	.	.	10	.	5	55
F^{t} de Perseigne	.	.	.	.	.	.	.	.	.	24	2	2	.	.	.	.	.	.	.	.	.	.	.	.	3	.	.	4	5	2	1	43
F^{t} de Bourse	0	.	.	.	.	.	.	.	.	6	0	1	1	8	10	7	.	.	.	.	.	.	.	.	.	.	.	.	1	4	2	42
St-Denis-s.-Sarthon	3	.	.	.	.	.	.	.	.	12	.	.	15	8	7	5	.	.	.	.	.	.	.	.	0	.	.	2	3	7	2	64
Villaines-la-Juhel	0	1	.	.	1	.	.	.	.	19	1	.	14	2	3	6	.	.	.	.	.	.	.	.	.	.	.	3	1	7	.	58
Neufchâtel	.	.	.	.	.	.	.	.	.	15	3	.	17	1	3	.	.	.	.	.	.	.	.	.	1	.	.	2	1	4	.	47
Bonnétable	.	.	.	.	.	.	.	.	.	14	.	1	12	.	10	1	.	.	.	.	.	.	.	.	1	.	.	.	1	2	1	43
Le Mans (P. C.)	.	.	.	.	.	.	.	.	8	12	1	1	11	1	2	.	.	.	.	.	.	.	.	1	.	.	.	1	1	6	2	47
Mortagne	.	.	.	.	1	.	.	.	.	14	8	1	18	5	4	0	.	.	.	.	.	.	.	.	2	.	.	.	3	5	2	63
Forêt de Réno	.	.	.	.	.	.	.	.	.	15	4	2	14	6	3	1	.	.	.	.	.	.	.	.	2	.	.	.	4	6	2	60
Bellême	.	.	.	.	0	.	.	.	.	16	1	0	16	4	3	.	.	.	.	.	.	.	.	.	2	.	.	2	3	5	1	55
Nogent-le-Rotrou	.	.	.	.	.	.	.	.	.	8	7	10	.	.	4	0	.	.	.	.	.	.	.	.	1	.	.	.	3	.	7	40
La Ferté-Bernard	.	.	.	.	.	.	.	.	.	6	1	1	5	2	3	.	.	.	.	.	.	.	.	2	2	.	1	.	.	.	3	26
Connerré	.	.	.	.	.	.	.	.	.	21	.	1	8	1	.	1	.	.	.	.	.	.	.	.	.	.	.	.	3	4	6	45

STATIONS.	1	2	3	4	5	6	7	8	9	10	11	12	13	14	15	16	17	18	19	20	21	22	23	24	25	26	27	28	29	30	31	TOTAL.
Bassin de la Sarthe (suite).																																
Soulligné-s.-Vallon	2	.	.	.	.	.	.	.	.	19	2	4	10	4	.	1	.	.	.	.	.	.	.	.	.	.	.	.	4	5	4	55
Chantenay	1	.	.	.	.	.	.	.	18	.	2	1	7	1	5	.	.	.	.	.	.	.	.	.	.	.	.	1	3	4	3	46
Malicorne	.	.	.	.	.	.	.	.	.	18	2	1	8	3	8	.	.	.	.	.	.	.	.	.	.	.	.	.	7	9	.	56
Grez-en-Bouère	1	1	.	.	.	.	.	.	.	20	1	0	9	0	3	.	.	.	.	.	.	.	.	.	0	.	.	2	2	4	5	48
Sablé	.	.	.	.	.	.	.	.	.	15	4	.	.	7	.	.	.	.	.	.	.	.	.	.	.	.	.	.	2	3	2	33
La Baumette	.	0	.	.	.	.	.	.	16	5	0	.	3	0	2	.	.	.	.	.	.	.	.	.	.	.	.	4	1	2	5	38
Bassin de la Mayenne.																																
La Lacelle	6	.	.	.	5	.	.	.	.	23	1	3	18	2	2	.	12	0	.	.	.	.	.	1	3	.	.	.	16	2	.	82
Pré-en-Pail	2	.	.	.	.	.	.	.	19	1	3	14	.	4	3	.	.	.	.	.	.	.	.	.	.	.	3	.	7	2	5	64
Forêt d'Andaines	6	9	.	.	.	.	.	.	.	.	6	.	.	5	4	5	.	.	.	.	.	.	.	.	8	6	.	.	5	11	9	74
Domfront	9	1	.	.	.	.	.	.	.	24	3	7	12	5	3	2	.	.	.	.	.	.	.	.	1	.	.	2	1	11	1	82
Gorron	4	.	.	.	.	.	.	.	26	5	10	11	4	6	.	.	.	.	.	.	.	.	.	1	.	.	.	2	8	1	1	79
Ambrières	1	3	.	.	.	.	.	.	.	27	4	7	11	2	3	.	.	.	.	.	.	.	.	.	.	.	.	3	0	6	4	73
Bais	.	.	.	.	.	.	.	.	20	3	2	3	6	11	1	.	.	.	.	.	.	.	.	2	1	.	.	3	8	2	3	65
Mayenne (P. C.)	1	0	.	.	.	.	.	.	.	25	2	4	10	2	5	1	.	.	.	.	.	.	.	.	.	.	.	1	1	7	.	59
Ernée	2	0	.	.	.	.	.	.	17	8	3	11	9	1	9	.	.	.	.	.	.	.	.	1	.	.	.	3	5	3	1	73
Chailland	.	.	.	.	.	.	.	.	7	23	4	6	6	12	.	.	.	.	.	.	.	.	.	.	.	.	.	9	16	.	7	90
Laval (E. N.)	.	.	.	.	.	.	.	.	24	6	2	6	2	.	5	.	.	.	.	.	.	.	.	1	.	.	.	2	3	7	.	47
Cossé-le-Vivien	.	.	.	.	.	.	.	.	.	22	.	5	7	0	3	.	.	.	.	.	.	.	.	.	.	.	.	4	1	7	4	49
St-Aignan-s.-Roë	3	.	.	.	.	.	.	.	.	19	.	.	8	0	.	.	.	.	.	.	.	.	.	.	.	.	.	6	1	7	4	48
Château-Gontier	3	.	1	.	.	2	.	.	.	20	0	2	3	5	.	.	.	.	.	.	.	.	.	.	.	.	.	2	7	.	4	49
Bassin de la Loire inférieure, rive droite.																																
Joué-sur-Erdre	1	.	.	.	.	.	.	.	.	19	.	.	8	.	2	.	.	.	.	.	.	.	.	.	1	.	.	7	8	.	6	53
Nort	2	.	.	.	.	.	.	.	.	12	3	5	9	2	1	.	.	.	.	.	.	.	.	3	.	.	2	3	1	12	6	61
Nantes (Obsre)	.	.	.	.	.	.	.	.	.	18	0	.	9	.	.	.	.	.	.	.	.	.	.	.	.	.	.	4	1	13	7	.	52
Cordemais	2	.	.	.	.	.	.	.	.	23	1	.	7	.	.	.	.	.	.	.	.	.	.	.	.	.	.	4	2	11	5	55
Savenay (E. N.)	.	.	.	.	.	.	.	.	.	22	.	5	.	.	.	.	.	.	.	.	.	.	.	.	.	.	.	5	5	5	2	44
Bassin de la Loire inférieure, rive gauche; bassin de la Sèvre nantaise.																																
Parthenay (E. N.)	.	.	.	.	17	.	.	.	32	.	10	.	1	1	.	.	.	.	.	.	.	.	.	.	.	.	.	2	.	13	10	86
Belleville	.	.	.	.	.	.	.	.	.	12	.	3	5	1	1	.	.	.	.	.	.	.	.	.	.	.	.	.	3	.	15	40
Bressuire (P. C.)	.	.	.	5	.	.	.	.	.	18	.	.	9	.	.	.	.	.	.	.	.	.	.	.	.	.	.	3	.	9	18	62
Absie	.	.	.	.	.	.	.	.	.	27	.	3	10	.	.	.	.	.	.	.	.	.	.	.	.	.	.	2	6	12	9	70
Les Gardes	1	0	.	.	.	.	.	.	15	.	0	2	9	1	1	.	.	.	0	.	.	.	.	1	.	.	.	3	1	.	6	40
Montaigu	1	.	.	.	.	.	.	.	2	18	2	1	9	.	.	.	.	.	.	.	.	.	.	.	.	.	.	6	2	6	4	51
Moulins	.	.	.	.	.	.	.	.	.	21	.	.	10	0	.	.	.	.	.	.	.	.	.	.	.	.	.	3	.	8	6	49
Les Herbiers	0	.	.	.	.	.	.	.	.	18	0	0	10	0	2	.	.	.	.	.	.	.	.	1	.	.	.	5	3	9	6	54
Tiffauges	.	.	.	.	.	.	.	.	.	17	.	.	6	.	1	.	.	.	.	.	.	.	.	.	0	.	.	3	1	3	6	37
Indret	.	.	.	.	.	.	.	.	.	16	0	.	7	.	0	.	.	.	.	.	.	.	.	.	0	.	.	4	1	14	9	52
Pointe-Saint-Gildas	.	.	.	.	.	.	.	.	.	18	.	1	6	.	.	.	.	.	.	.	.	.	.	.	.	.	.	1	2	5	1	34
BASSINS ENTRE LA LOIRE ET LA GIRONDE.																																
Bassins de la Sèvre niortaise et de la Vie.																																
Sepvret	.	.	.	.	1	.	.	.	.	24	.	2	14	.	2	.	.	.	.	.	.	.	.	.	3	.	.	.	17	17	6	86
Vieil-Pain	.	.	.	.	.	.	.	.	.	13	.	4	1	7	2	.	.	.	.	.	.	.	.	.	1	.	.	2	.	8	9	47

STATIONS.	1	2	3	4	5	6	7	8	9	10	11	12	13	14	15	16	17	18	19	20	21	22	23	24	25	26	27	28	29	30	31	TOTAL.
Bassins de la Sèvre niortaise et de la Vie (suite).																																
Chantecorps	.	.	.	.	.	.	.	.	.	14	12	.	.	.	1	.	.	.	.	.	.	.	.	.	.	.	.	.	.	18	9	54
Champdeniers	.	.	.	.	.	.	.	.	.	26	.	.	13	.	.	.	.	.	.	.	.	.	.	.	.	.	.	.	5	.	20	64
Fressines	2	.	.	.	.	.	.	.	.	18	.	5	11	0	2	.	.	.	.	.	.	.	.	.	3	.	.	2	1	10	8	62
Niort (P. C.)	.	.	.	.	.	.	.	.	.	18	.	6	9	0	1	.	.	.	.	.	.	.	.	.	1	.	.	1	1	8	9	55
Mauzé	8	.	.	.	.	.	.	.	.	12	.	8	3	9	.	.	.	.	.	.	.	.	.	.	.	.	.	2	.	12	3	57
Coulonges sur l'A.	5	.	.	.	.	.	.	.	.	26	.	3	9	0	1	.	.	.	.	.	.	.	.	.	.	.	.	4	8	9	2	67
Longèves	.	.	.	.	.	.	.	.	.	26	.	5	12	.	.	.	.	.	.	.	.	.	.	.	1	.	.	2	2	7	9	63
Luçon	6	.	.	.	.	.	.	.	.	25	.	7	9	.	.	.	.	.	.	.	.	.	.	.	.	.	.	2	2	5	5	62
Marans	2	.	.	.	.	.	.	.	.	24	1	8	8	.	1	.	.	.	.	.	.	.	.	.	.	.	.	.	.	5	9	57
La Châtaigneraie	.	.	.	.	.	.	.	.	.	27	.	.	8	.	.	.	.	.	.	.	.	.	.	.	.	.	.	5	1	4	14	60
Roche-s-Yon (E.N.)	0	.	.	.	.	.	.	.	.	9	1	1	4	.	1	.	.	.	.	.	.	.	.	.	.	.	.	3	2	9	7	37
Les Sables-d'Olonne	.	.	.	.	.	.	.	.	0	17	4	5	8	.	1	.	.	.	.	.	.	.	.	.	.	.	.	3	2	7	12	59
Saint-Gilles-s.-Vie.	3	.	.	.	.	.	.	.	.	17	.	4	7	.	.	.	.	.	.	.	.	.	.	.	.	.	.	1	.	4	10	46
Ile d'Yeu	.	.	.	.	.	.	.	.	0	24	3	4	8	.	0	.	.	.	.	.	.	.	.	.	.	.	.	1	.	7	18	65
Noirmoutiers	2	.	.	.	.	.	.	.	1	19	5	3	6	.	.	.	.	.	.	.	.	.	.	.	.	.	.	1	3	5	6	51
Bassin de la Charente.																																
Chalus	.	.	.	.	.	.	.	.	.	16	4	0	12	1	3	0	.	.	.	.	.	.	.	3	.	.	.	1	1	12	12	65
Saint-Mathieu	7	.	.	.	.	.	.	.	.	12	.	4	8	3	2	.	.	.	.	.	.	.	.	.	3	.	.	.	1	12	6	58
Ruffec	.	.	.	.	.	.	.	.	.	18	.	3	9	.	.	.	.	.	.	.	.	.	.	2	.	.	.	1	1	7	8	48
Montbron	10	1	.	.	.	.	.	.	.	9	.	7	7	0	.	.	.	.	.	.	.	.	.	.	1	.	.	.	.	8	5	48
Aigre	.	.	.	.	.	.	.	.	.	14	.	3	9	.	.	.	.	.	.	.	.	.	.	2	.	.	.	2	1	2	5	38
Angoulême (P. C.)	4	.	.	.	.	.	.	.	.	6	.	6	7	.	1	.	.	.	.	.	.	.	.	.	1	.	.	.	.	14	.	39
Barbezieux	8	.	.	.	.	.	.	.	.	17	.	3	11	1	.	.	.	.	.	.	.	.	.	0	.	.	.	.	1	7	5	54
Cognac	1	.	.	.	.	.	.	.	28	.	8	12	.	.	.	.	.	.	.	.	.	.	.	.	.	.	.	1	5	6	0	61
Jonzac	9	2	.	.	.	.	.	.	20	.	.	4	7	.	.	.	.	.	.	.	.	.	.	.	2	.	.	.	.	7	6	57
Saintes	9	1	.	.	.	.	.	.	15	8	5	.	.	.	.	.	.	.	.	.	.	.	.	.	.	.	.	.	.	4	10	52
Chef-Boutonne	2	.	.	.	.	.	.	.	.	16	.	4	10	.	.	.	.	.	.	.	.	.	.	.	1	.	.	1	1	6	7	48
Villiers-en-Bois	.	.	.	.	.	.	.	.	.	18	.	4	8	.	.	.	.	.	.	.	.	.	.	.	.	.	.	.	.	7	12	49
St-Jean-d'Angely	2	.	.	.	.	.	.	.	.	21	1	8	10	.	1	.	.	.	.	.	.	.	.	.	0	0	.	0	.	7	12	62
La Rochelle	.	.	.	.	.	.	.	.	15	8	5	.	3	7	2	.	.	.	.	.	.	2	.	.	.	.	.	.	.	6	7	55
Ile d'Aix	.	.	.	.	.	.	.	.	.	14	1	13	8	.	.	.	.	.	.	.	.	.	.	.	.	.	.	.	3	6	10	55
Chassiron	3	.	.	.	.	.	.	.	.	25	1	5	8	.	1	.	.	.	.	.	.	.	.	.	.	.	.	.	4	3	7	57
BASSIN DE LA GIRONDE.																																
Bassin de la Dordogne.																																
Ég. Ne d'Entraigues	.	.	.	.	.	.	.	8	8	6	10	8	7	13	.	.	.	.	.	.	.	.	.	.	.	.	.	.	.	.	.	60
La-Tr-d'Auvergne	1	3	.	.	.	.	.	.	.	37	.	9	9	9	9	6	.	.	10	.	.	.	.	2	0	1	.	.	4	7	.	107
Laqueuille	.	.	.	.	.	.	.	.	19	.	.	15	9	9	12	.	.	.	.	.	.	.	.	4	.	.	.	3	.	6	2	79
Ussel	1	.	.	.	.	.	.	.	.	13	1	4	5	3	3	2	.	.	.	.	.	.	.	0	1	.	.	.	1	4	5	43
Aurillac (E. N.)	.	.	.	.	.	.	.	.	2	6	1	5	11	4	1	.	.	.	.	.	.	.	.	6	.	.	.	2	1	8	3	50
Argentat	.	.	.	.	.	.	.	.	.	12	.	4	6	.	.	8	.	.	.	.	.	.	.	.	.	.	.	.	.	6	6	42
Beaulieu	1	.	.	.	.	.	.	.	.	6	0	1	5	2	3	1	.	.	.	.	.	.	.	0	2	.	.	.	1	4	3	29
La Tronquière	.	.	.	.	.	.	.	.	3	11	6	.	4	10	7	4	4	.	.	.	.	.	.	.	3	.	.	.	3	.	7	62
Bretenoux	.	.	.	.	.	.	.	1	5	.	.	1	6	.	3	.	.	.	.	.	.	.	.	.	.	.	.	.	.	7	4	27
La Capelle	.	.	.	.	.	.	.	.	2	3	2	3	4	.	1	.	.	.	.	.	.	.	.	1	.	.	.	.	1	3	4	27
Vayrac	.	.	.	.	.	.	.	.	7	.	5	.	10	.	4	.	.	.	.	.	.	.	.	1	.	.	.	.	.	.	10	37
Martel	.	.	.	.	.	.	.	.	.	14	.	2	9	.	2	3	.	.	.	.	.	.	.	.	.	.	.	.	.	4	3	37

STATIONS.	1	2	3	4	5	6	7	8	9	10	11	12	13	14	15	16	17	18	19	20	21	22	23	24	25	26	27	28	29	30	31	TOTAL.
Bassin de la Dordogne (suite).																																
Gourdon	.	.	.	.	.	.	.	.	3	3	.	1	6	.	1	3	.	.	.	.	.	.	.	.	.	.	.	.	.	5	4	26
Tulle (E. N.)	.	.	.	.	.	.	.	.	.	25	.	4	11	.	2	.	.	.	.	.	.	.	.	.	2	.	.	.	1	9	5	59
Brives	8	.	.	.	.	.	.	.	.	11	.	10	.	.	5	1	.	.	.	.	.	.	.	.	3	.	.	.	1	5	3	46
Blanzaguet	.	.	.	.	.	.	.	.	.	18	.	.	.	.	.	.	.	.	.	.	.	.	.	.	.	.	.	.	.	.	.	.	18
Périgueux (E. N.)	.	.	.	.	.	.	.	.	1	19	6	2	5	.	.	.	.	.	.	.	.	.	.	1	.	.	.	1	1	1	1	38
St-Jean-d'Ataux	.	.	.	.	.	.	.	.	35	10	10	.	7	.	4	.	.	.	.	.	.	.	.	5	.	.	.	.	.	13	.	84
Montguyon	3	.	.	.	.	.	.	2	10	.	.	6	7	2	.	.	.	.	.	.	.	.	.	.	.	.	.	.	.	4	6	40
Les Églisottes	6	2	.	.	.	.	.	.	.	32	.	5	9	2	3	.	.	.	.	.	.	.	.	.	.	.	.	.	.	5	2	64
Lussac	.	.	.	.	.	.	.	.	.	13	5	4	.	7	2	.	.	.	.	.	.	.	.	.	2	.	.	.	0	2	3	38
Saint-Savin	6	8	7	4	.	.	.	.	.	.	5	6	8	1	5	.	.	.	.	.	.	.	.	.	1	.	.	.	0	4	4	59
St-André-de-Cubz	.	5	.	.	.	.	.	.	.	30	3	7	10	1	.	.	.	.	.	.	.	.	.	.	4	.	.	.	1	3	2	65
Bassin du Lot.																																
Mont-Lozère	.	4	.	.	.	.	.	.	.	12	7	0	0	.	.	.	.	.	.	.	.	.	.	.	.	.	.	.	.	6	.	30
Le Bleymard	.	.	.	.	.	.	.	.	.	16	2	1	3	2	2	2	.	.	.	.	.	.	.	.	2	.	.	.	.	7	1	38
Bagnols	.	.	.	.	.	.	.	.	.	15	1	2	4	2	2	3	.	.	.	.	.	.	.	.	1	2	.	.	.	6	5	43
Mende (P. C.)	.	2	.	.	.	.	.	.	.	13	.	0	8	2	1	4	.	.	.	.	.	.	.	.	1	.	.	.	.	6	1	37
Camp-de-la-Roche	.	.	.	.	.	.	.	.	.	16	.	0	3	.	0	6	.	.	.	.	.	.	.	.	.	.	.	.	.	.	.	25
Marvejols	.	.	.	.	.	.	.	.	4	3	.	2	12	.	2	3	.	.	.	.	.	.	.	.	2	.	.	.	.	2	.	30
Le Malzieu	.	.	.	.	.	.	.	.	.	12	5	.	3	5	2	4	.	.	.	.	.	.	.	.	.	5	.	.	.	.	12	48
St-Chély-d'Apcher	.	.	.	.	.	.	.	.	.	21	3	1	2	5	5	10	.	.	.	.	.	.	.	.	0	.	.	.	.	13	3	63
Nasbinals	4	.	.	.	.	.	.	.	.	5	9	.	6	8	10	7	.	.	.	.	.	.	.	.	3	2	.	.	.	7	5	66
Laguiole	.	.	.	.	.	.	.	.	.	40	22	5	.	.	.	.	.	.	.	.	.	.	.	.	.	.	.	.	.	10	.	77
Mur-de-Barrez	8	.	.	.	.	.	.	.	.	14	10	8	12	8	.	.	.	.	.	.	.	.	.	4	6	.	.	.	.	8	6	84
Espalion	9	.	.	.	.	.	.	.	3	6	2	4	7	3	2	.	.	.	.	.	.	.	.	3	2	1	.	.	.	4	7	53
Entraygues	.	.	.	.	.	.	.	.	.	11	2	7	12	1	9	.	.	.	.	.	.	.	.	.	.	.	.	.	.	7	1	50
Figeac (S. H.)	1	.	.	.	.	.	.	.	.	10	.	2	9	1	6	2	.	.	.	.	.	.	.	.	.	.	.	.	.	.	9	40
Livernon	.	.	.	.	.	.	.	.	2	14	1	2	4	2	5	2	.	.	.	.	.	.	.	.	1	.	.	.	1	6	3	43
Lauzès	.	.	.	.	.	.	.	.	8	3	.	.	4	14	.	.	.	.	.	.	.	.	.	.	.	.	.	.	.	6	10	45
Limogne	.	.	.	.	.	.	.	.	.	7	.	.	7	.	8	.	.	.	.	.	.	.	.	.	.	.	.	.	.	7	5	34
Saint-Géry	.	.	.	.	.	.	.	.	8	6	.	6	.	5	3	3	.	.	.	.	.	.	.	.	.	.	.	.	.	8	12	51
Cahors (P. C.)	5	.	.	.	.	.	.	.	.	7	.	.	5	.	6	2	.	.	.	.	.	.	.	.	5	.	.	.	2	5	2	39
Villeneuve	.	.	.	.	.	.	.	.	.	6	.	3	8	2	1	.	.	.	.	.	.	.	.	.	2	.	.	.	.	3	.	25
Bassins du Tarn et de l'Aveyron.																																
Massevaques	1	.	.	.	.	.	.	.	1	23	2	1	1	2	4	1	.	.	.	.	.	.	.	.	1	.	.	.	.	8	1	47
Montmirat	.	2	.	.	.	.	.	.	.	10	0	.	4	3	.	8	.	.	.	.	.	.	.	.	.	.	.	.	.	8	.	35
P^t de Montvert	.	.	.	.	.	.	.	.	12	26	2	1	1	6	0	1	.	.	.	.	.	.	.	.	.	.	.	.	.	12	1	62
Cassagnas	.	.	.	.	.	.	.	.	15	25	1	0	0	.	0	.	.	.	.	.	.	.	.	0	.	.	.	.	.	4	.	47
Florac	0	.	.	.	.	.	.	.	.	11	4	5	0	.	.	1	.	.	.	.	.	.	.	.	1	.	.	.	.	8	.	30
Meyrueis	.	.	3	.	.	.	.	.	.	12	1	.	2	2	7	2	.	.	.	.	.	.	.	.	1	.	.	.	.	5	4	40
Le Massegros	3	2	.	.	.	.	.	.	.	3	5	2	2	6	2	8	.	.	.	.	.	.	.	.	.	.	.	.	.	6	3	42
La Landette-Murat	.	.	.	.	.	.	.	.	.	2	.	.	.	.	.	.	.	.	.	.	.	.	.	.	.	.	.	.	.	4	.	6
Le Cabareton	.	.	.	.	.	.	.	.	.	5	.	.	.	.	11	14	.	.	.	.	.	.	.	.	.	.	.	.	.	.	5	35
Fraisse	.	.	.	.	.	.	.	.	6	6	.	.	5	3	12	7	.	.	.	.	.	.	.	.	.	.	.	.	.	.	5	44
La Salvetat	.	.	.	.	.	.	.	.	.	9	.	12	8	4	11	.	.	.	.	.	.	.	.	.	.	.	.	.	.	.	10	54
La Cavalerie	.	.	.	.	.	.	.	.	4	6	1	0	7	.	4	.	.	.	.	.	.	.	.	1	.	.	.	.	.	6	2	33
Castres	.	.	.	.	.	.	.	.	.	6	.	.	2	1	5	1	.	.	.	.	.	.	.	.	1	.	.	.	.	2	3	22

STATIONS.	1	2	3	4	5	6	7	8	9	10	11	12	13	14	15	16	17	18	19	20	21	22	23	24	25	26	27	28	29	30	31	TOTAL.
Bassins du Tarn et de l'Aveyron (suite).																																
Soual	.	.	.	.	.	.	.	.	.	2	.	1	2	1	2	2	.	.	.	.	.	.	.	.	3	.	.	.	.	5	3	21
Lavaur	.	.	.	.	.	.	.	.	2	3	.	6	4	.	.	.	.	.	.	.	.	.	.	1	.	.	.	.	.	9	4	29
Rodez (E. N.)	.	.	.	.	.	.	.	.	.	4	1	0	10	.	9	.	.	.	.	.	.	.	.	.	.	.	.	.	.	7	2	33
Alban	.	4	.	.	.	.	.	.	6	8	.	9	12	11	4	.	.	.	.	.	.	.	.	5	.	.	.	.	.	9	9	76
Albi (P. C.)	1	.	.	.	.	.	.	3	1	1	.	3	2	3	4	.	.	.	.	.	.	.	.	2	3	.	.	.	.	2	3	28
Carmaux	.	.	.	.	.	.	.	.	.	3	5	1	11	1	4	.	.	.	.	.	.	.	.	.	2	.	.	.	.	10	1	38
Lalbenque	.	.	.	.	.	.	.	.	.	8	.	.	8	.	4	.	.	.	.	.	.	.	.	.	.	.	.	.	.	6	3	29
Caussade	.	1	.	.	.	.	.	.	.	5	6	1	.	5	7	.	.	.	.	.	.	.	.	.	3	.	.	.	.	5	2	35
La Française	.	.	.	.	.	.	.	.	3	6	1	.	1	8	5	.	.	.	.	.	.	.	.	3	.	.	.	.	.	5	4	38
Bassin de la Garonne, cours supérieur, et affluents des Pyrénées.																																
Ax	.	.	.	.	.	.	.	.	.	.	11	.	.	.	.	.	.	.	.	.	.	.	.	.	3	27	18	.	.	.	.	59
Belesta	.	.	.	.	3	.	2	.	.	.	5	3	.	2	5	3	.	.	.	.	.	.	.	.	10	.	.	.	.	7	5	45
Foix (E. N.)	.	.	.	.	1	.	.	.	.	6	3	1	.	1	12	1	.	.	.	.	.	.	.	.	.	.	.	.	.	3	4	32
Loubens	.	.	.	.	2	.	.	.	.	1	10	2	.	5	7	2	.	.	.	.	.	.	.	.	.	5	.	.	.	4	8	46
Mirepoix	.	.	.	.	.	.	.	.	.	3	2	.	.	3	2	1	.	.	.	.	.	.	.	3	.	.	.	.	.	4	2	20
Royat	.	.	.	.	.	.	.	1	.	4	4	.	.	.	.	.	.	.	.	.	.	.	.	.	1	.	.	.	.	6	3	19
Villeneuve-Durfort	.	.	.	15	6	.	5	7	.	.	.	.	.	.	.	.	.	.	.	.	.	.	.	.	.	.	.	.	2	.	3	38
Arreau	.	6	5	.	.	.	.	.	.	7	.	.	.	.	.	.	.	.	.	.	.	.	.	.	.	.	.	.	.	8	10	36
La Bastide-de-S.	.	.	.	.	2	.	.	.	.	.	6	.	.	.	11	.	.	.	.	.	.	.	.	.	9	.	.	.	.	7	6	41
Rieumes	.	.	.	.	.	.	.	.	.	3	2	.	2	.	3	1	.	.	.	.	.	.	.	.	3	.	.	.	.	.	7	21
Toulouse (Obs^re)	15	.	.	.	.	.	.	.	.	4	.	.	6	.	3	0	.	.	.	.	.	.	.	.	2	.	.	.	.	9	8	47
Bassin de la Garonne (R. G.) au-dessous de Toulouse; bassins du Gers et de la Baïse; bassin de la Gironde.																																
Lannemezan	1	.	.	.	.	.	.	.	.	1	3	1	10	5	20	24	.	.	.	.	.	.	.	.	1	1	.	.	.	2	12	81
Castelnau-Magnoac	.	.	.	.	.	.	.	.	.	4	1	1	4	2	.	.	.	.	.	.	.	.	.	.	3	.	.	.	.	4	5	24
Lombez	.	.	3	.	.	.	.	.	.	7	.	.	1	.	6	.	.	.	.	.	.	.	.	.	2	.	.	.	.	5	.	25
Masseube	.	.	.	.	.	.	.	.	.	9	1	.	4	3	6	.	.	.	.	.	.	.	.	.	.	.	.	.	.	4	5	32
Trie	.	.	.	.	.	.	.	.	.	.	10	.	15	23	28	.	.	.	.	.	.	.	.	.	11	.	.	.	.	10	13	110
Miélan	.	1	.	.	.	.	.	.	.	12	1	.	5	6	6	.	.	.	.	.	.	.	.	.	2	.	.	.	.	1	5	39
Mirande	.	.	.	.	.	.	.	.	.	13	8	0	7	1	7	.	.	.	.	.	.	.	.	.	2	.	.	.	.	1	4	43
Auch (P. C.)	.	.	.	.	.	.	.	.	.	6	.	.	7	.	6	.	.	.	.	.	.	.	.	.	2	.	.	.	.	2	5	28
Vic-Fézensac	.	.	.	.	.	.	.	.	.	5	.	3	13	.	4	.	.	.	.	.	.	.	.	.	.	.	.	.	.	4	6	36
Lectoure	.	.	.	.	.	.	.	.	.	5	.	2	9	.	.	.	.	.	.	.	.	.	.	.	4	.	.	.	.	.	12	32
Condom	.	.	.	.	.	.	.	.	.	2	.	1	11	0	5	.	.	.	.	.	.	.	.	.	2	.	.	.	.	0	8	29
Eauze	.	.	.	.	.	.	.	.	1	6	.	4	17	.	6	.	.	.	.	.	.	.	.	.	.	.	.	.	.	3	10	47
Grisolles	.	.	.	.	.	.	.	.	.	.	.	4	16	.	6	.	.	.	.	.	.	.	.	.	.	.	.	.	.	.	4	30
Beaumont	.	18	.	.	.	.	.	.	.	3	2	2	8	1	3	.	.	.	.	.	.	.	.	.	2	.	.	.	1	3	4	46
Agen (P. C.)	.	.	.	.	.	.	.	.	5	3	0	3	7	0	1	.	.	.	.	.	.	.	.	2	.	.	.	.	.	3	4	28
Grignols	3	2	.	.	.	.	.	.	.	6	0	8	4	2	3	.	.	.	.	.	.	.	.	.	1	.	.	.	1	2	2	32
La Réole	.	.	.	.	.	.	.	.	.	7	2	5	14	.	.	.	.	.	.	.	.	.	.	.	.	.	.	.	.	3	4	34
Sauveterre	.	.	.	.	.	.	.	.	.	5	2	6	12	1	6	.	.	.	.	.	.	.	.	.	2	.	.	0	.	2	2	39
Bordeaux (Obs^re)	0	4	.	0	.	.	.	0	.	10	1	11	16	3	3	.	.	.	.	0	.	.	.	.	1	.	.	.	0	3	3	55
Saint-Julien	6	.	10	.	.	.	.	.	.	13	6	8	2	0	.	.	.	.	.	.	.	.	.	.	2	.	.	.	.	0	4	51
Royan	7	4	.	.	.	.	.	.	.	10	3	5	5	3	.	.	.	.	.	.	.	.	.	.	1	.	.	.	1	3	4	46
La Coubre	.	10	.	.	.	.	.	.	.	22	3	13	8	2	1	.	.	.	.	.	.	.	.	.	.	.	.	.	5	5	4	73

STATIONS.	1	2	3	4	5	6	7	8	9	10	11	12	13	14	15	16	17	18	19	20	21	22	23	24	25	26	27	28	29	30	31	TOTAL.
BASSINS ENTRE LA GIRONDE ET LES PYRÉNÉES.																																
Petits bassins entre la Gironde et l'Adour.																																
Saint-Nicolas	11	8	.	.	.	.	.	.	.	35	4	6	13	4	3	.	.	.	.	.	.	.	.	.	1	.	.	.	2	5	6	98
Hourtin (phare)	8	2	.	.	.	.	.	.	.	13	1	6	8	9	4	4	3	.	.	.	.	.	.	.	.	.	.	3	.	.	.	61
Moutchic	3	.	.	.	.	.	.	.	.	37	.	6	8	6	4	.	.	.	.	.	.	.	.	.	1	.	.	.	0	4	3	74
Le Porge	2	.	.	.	.	.	.	.	.	33	3	10	20	10	5	.	.	.	.	.	.	.	.	.	0	.	.	.	2	3	5	83
Gleize-Vieille	3	.	.	.	.	.	.	.	.	26	5	8	20	12	4	.	.	.	.	.	.	.	.	.	2	.	.	.	3	.	7	91
Audenge	.	.	.	.	.	.	.	.	.	8	3	16	15	10	6	.	.	.	.	.	.	.	.	.	1	.	.	.	2	5	3	69
Pissos	0	.	.	.	.	.	.	.	.	8	4	4	18	7	6	.	.	.	.	.	.	.	.	.	.	.	.	2	.	4	3	56
Belin	2	7	0	.	.	.	.	.	.	9	7	8	10	3	6	0	.	.	.	.	.	.	.	.	.	.	.	.	1	5	3	63
Piquey	1	.	.	.	.	.	.	.	.	10	4	7	14	7	8	.	.	.	.	.	.	.	.	.	1	.	.	.	3	3	4	60
La Salie	.	.	.	.	.	.	.	.	.	.	9	6	10	8	4	.	.	.	.	.	.	.	.	.	.	.	.	.	.	8	.	45
Arcachon	1	1	.	0	.	.	.	.	1	10	5	6	13	6	8	.	.	.	.	.	.	.	.	.	1	.	.	0	3	3	2	62
Bassin de l'Adour.																																
Pic du Midi (Obs^re).	1	6	6	1	.	.	0	.	1	10	3	3	6	15	8	4	.	.	.	.	.	.	.	.	17	2	.	3	0	4	9	99
Peyranère	.	.	.	.	.	.	38	.	46	31	10	.	.	26	8	.	.	.	.	.	.	.	.	.	.	10	.	.	.	.	20	189
Gélan	.	.	12	.	.	.	.	.	.	28	.	.	11	20	13	.	.	.	.	.	.	.	.	.	6	.	.	.	.	13	10	113
Laruns	.	.	.	.	.	.	.	.	.	21	12	4	7	13	16	.	.	.	.	.	.	.	.	.	10	.	.	.	.	4	12	99
Bedous	.	.	10	.	.	.	.	.	.	16	8	5	5	21	26	.	.	.	.	.	.	.	.	.	10	.	.	.	.	4	8	113
Lourdes	.	.	24	.	.	.	.	.	.	.	.	10	15	12	.	.	.	.	.	.	.	.	.	6	.	.	.	.	.	10	11	88
Bagnères-de-Big	.	.	19	.	.	.	.	.	.	14	2	1	4	7	7	.	.	.	.	.	.	.	.	.	1	.	.	.	.	11	5	71
Tarbes (P. C.)	7	.	.	.	.	.	.	.	.	13	3	1	2	7	6	.	.	.	.	.	.	.	.	.	3	.	.	.	.	.	13	55
Villecomtal	.	2	.	.	.	.	.	.	.	12	2	2	6	6	8	.	.	.	.	.	.	.	.	.	2	.	.	.	.	3	4	47
Maubourguet	.	4	.	.	.	.	.	.	.	10	7	4	15	16	12	.	.	.	.	.	.	.	.	.	.	.	.	.	.	4	6	78
Riscle	2	.	.	.	.	.	.	.	.	9	4	5	2	3	5	.	.	.	.	.	.	.	.	.	1	.	.	.	2	4	11	48
Cazaubon	.	.	.	.	.	.	.	.	10	.	.	3	23	.	5	.	.	.	.	.	.	.	.	.	3	.	.	.	1	3	5	53
Morcenx	4	.	.	.	.	.	.	.	2	.	9	12	15	7	.	.	.	.	.	.	.	.	.	.	.	.	.	.	.	5	4	58
Saint-Sever	.	6	2	.	.	.	.	.	4	6	2	14	37	4	4	.	.	.	.	.	.	.	.	.	1	.	.	.	.	4	9	93
Tartas	1	1	1	.	.	.	.	.	3	12	1	14	26	6	6	1	.	.	.	.	.	.	.	.	1	.	.	.	1	3	5	79
Lescar (E. N.)	.	4	.	.	.	.	.	.	.	15	7	8	11	7	7	.	.	.	.	.	.	.	.	.	2	.	.	.	1	6	12	79
Orthez (P. C.)	.	.	22	.	.	.	.	.	6	15	4	20	22	9	4	.	.	.	.	.	.	.	.	.	1	.	.	.	1	6	16	126
Oloron (P. C.)	.	.	6	.	.	.	.	.	.	24	12	3	5	14	8	.	.	.	.	.	.	.	.	.	3	.	.	.	.	6	16	97
Mauléon (P. C.)	.	9	.	.	.	.	.	.	16	14	10	10	24	12	.	.	.	.	.	.	.	.	.	3	.	.	.	.	.	8	14	120
St-J.-Pied-de-Port	.	7	36	.	.	.	.	.	.	23	19	13	14	28	17	.	.	.	.	.	.	.	.	7	.	.	.	.	.	8	8	180
Dax (P. C.)	1	.	.	.	.	.	.	.	.	18	2	18	30	11	3	.	.	.	.	.	.	.	.	.	.	.	.	.	0	.	16	109
St-Martin-de-Hinx	2	0	.	.	.	0	.	.	12	13	9	14	17	14	4	0	.	.	.	.	.	.	.	3	.	.	.	1	0	8	15	143
Peyrehorade	.	.	.	.	.	.	.	.	9	14	12	18	22	11	3	.	.	.	.	.	.	.	.	.	2	.	.	.	.	16	18	127
Biarritz (sémaph.)	.	3	3	.	.	.	.	.	1	20	12	6	18	8	4	3	.	.	.	.	.	.	.	.	.	.	.	.	1	4	5	88

VERSANT DE LA MÉDITERRANÉE.

BASSINS ENTRE LES PYRÉNÉES ET LE RHÔNE.

Bassins du Tech, de la Tet et de l'Agly.

La Preste	3	.	.	3	.	.	1	.	3	2	16	6	4	.	.	.	.	.	.	.	.	.	.	.	3	.	.	.	.	6	.	47
Prats-de-Mollo	3	.	.	.	.	.	.	.	4	.	13	.	.	.	.	.	.	.	.	.	.	.	.	.	.	.	.	.	.	.	.	20
Céret	10	7	.	.	.	.	.	.	.	.	12	3	3	.	.	.	.	.	.	.	.	.	.	.	.	.	.	.	.	.	.	35

STATIONS.	1	2	3	4	5	6	7	8	9	10	11	12	13	14	15	16	17	18	19	20	21	22	23	24	25	26	27	28	29	30	31	TOTAL.
Bassins du Tech, de la Tet et de l'Agly (suite).																																
Bellegarde	.	.	.	5	.	.	.	.	.	.	10	.		.	.	.	.	.	.	.	.	.	.	.	.	.	.	.	.	.	.	15
Col de la Quillane	.	.	.	.	.	.	.	.	.	.	4	.	.	5	6	.	.	.	.	.	.	.	.	.	6	4	.	.	.	7	2	34
Montlouis (C. M.)	.	.	.	2	.	.	.	.	6	3	6	1	1	.	4	.	.	.	.	.	.	.	.	.	6	.	.	.	.	4	.	33
Prades	10	2	.	.	.	.	.	.	.	.	.	.	.	.	.	5	.	.	.	.	.	.	.	.	.	.	.	.	.	.	.	17
Vinça	.	9	.	1	.	.	.	.	.	1	.	.	1	.	3	2	.	.	.	.	.	.	.	.	.	.	.	.	.	.	2	19
Bouleternère	.	9	.	.	.	.	.	.	.	.	.	.	.	.	3	.	.	.	.	.	.	.	.	.	.	.	.	.	.	.	.	12
Millas	.	8	.	.	.	.	.	.	.	.	.	.	.	.	3	.	.	.	.	.	.	.	.	.	.	.	.	.	.	.	.	11
Perpignan (Obs^re^)	.	1	.	2	0	.	.	.	2	2	.	.	0	0	1	4	.	.	.	.	.	.	.	0	1	.	.	.	.	0	1	13
Caudiès de St-Paul	.	.	.	.	.	.	.	.	.	6	2	.	.	2	12	2	.	.	.	.	.	.	12	1	.	.	.	.	.	.	3	40
La Tour-de-France	.	.	.	.	.	.	.	.	.	5	.	.	.	.	7	2	.	.	.	.	.	.	.	.	.	.	.	.	.	.	.	14
Estagel (C. M.)	.	.	.	.	.	.	.	.	.	2	.	.	.	.	3	3	.	.	.	.	.	.	.	.	.	.	.	.	.	.	1	9
Cap Béar (ph.)	.	4	1	.	2	.	.	.	.	3	.	1	.	.	.	0	.	.	.	.	.	.	.	.	.	.	.	.	.	.	3	14
Port-Vendres	.	.	.	.	1	.	.	.	.	1	0	.	.	.	.	.	.	.	.	.	.	.	.	.	.	.	.	.	.	.	1	4
Bassin de la Sègre.																																
Col de Puymorens	.	.	.	.	.	.	.	.	11	2	.	.	.	.	22	.	.	.	.	.	.	.	.	.	28	.	.	.	.	.	16	79
Angoustrine	.	.	.	.	.	.	.	.	5	.	3	.	1	.	.	.	.	.	.	.	.	.	.	.	11	.	.	.	.	4	.	24
Bourg-Madame	.	.	.	.	.	.	.	.	7	.	.	.	.	.	.	.	.	.	.	.	.	.	.	.	.	.	.	.	.	.	5	12
Bassin de l'Aude.																																
Capestang	.	.	.	.	.	.	.	.	.	.	.	.	.	.	.	.	.	.	.	.	.	.	.	.	.	.	.	.	.	.	.	0
Bassins de l'Orb, de l'Hérault, du Lez et du Vidourle.																																
Saint-Pons	.	.	.	.	.	.	.	.	.	.	.	.	.	3	8	.	.	.	.	.	.	.	.	.	.	.	.	.	.	.	11	22
Saint-Gervais	.	.	.	.	.	.	.	.	1	.	.	.	.	.	.	.	.	.	.	.	.	.	.	.	.	.	.	.	.	.	.	1
Le Poujol	.	3	.	2	.	.	.	.	6	1	.	.	.	3	2	5	.	.	.	.	.	.	.	.	.	.	.	.	.	.	2	24
Bédarieux	.	.	.	.	.	.	.	.	.	3	.	.	.	.	.	.	.	.	.	.	.	.	.	.	.	.	.	.	.	.	.	3
L'Escandolgue	.	.	.	.	.	.	.	.	4	4	.	.	.	.	4	5	.	.	.	.	.	.	.	.	.	.	.	.	.	.	1	18
Béziers	.	.	.	.	.	.	.	.	.	2	.	.	.	.	.	1	.	.	.	.	.	.	.	.	.	.	.	.	.	.	.	3
Le Caylar	.	.	.	.	.	.	.	.	.	18	4	.	2	.	.	.	.	.	.	.	.	.	.	.	.	.	.	.	.	1	1	26
Lodève	.	.	.	.	.	.	.	.	6	2	.	.	.	.	3	2	.	.	.	.	.	.	.	.	.	.	.	.	.	.	.	13
Valleraugue	.	.	.	.	.	.	.	.	95	4	.	.	.	.	.	.	.	.	.	.	.	.	.	.	.	.	.	.	.	.	3	102
Blandas	.	.	.	.	.	.	.	.	.	26	1	.	.	2	3	3	.	.	.	.	.	.	.	.	.	.	.	.	.	.	2	37
Le Vigan	.	.	.	.	.	.	.	.	.	25	2	.	.	.	.	.	.	.	.	.	.	.	.	.	.	.	.	.	.	.	.	27
Saint-Bauzille	.	.	.	.	.	.	.	.	33	.	.	.	.	.	.	.	.	.	.	.	.	.	.	.	.	.	.	.	.	3	.	36
Gignac	.	.	.	.	.	.	.	.	.	2	.	.	.	.	.	.	.	.	.	.	.	.	.	.	.	.	.	.	.	.	.	2
Plateau de Valène	.	.	.	2	.	.	.	.	10	.	.	.	.	.	.	.	.	.	.	.	.	.	.	.	.	.	.	.	.	1	.	13
St-Mathieu de Tr.	.	.	.	.	.	.	.	.	.	13	.	.	.	.	.	.	.	.	.	.	.	.	.	.	.	.	.	.	.	.	.	13
Nîmes (C. M.)	.	.	.	.	.	.	.	.	15	.	.	.	.	.	.	.	.	.	.	.	.	.	.	.	.	.	.	.	.	.	2	17
Montpellier (E. A.)	.	.	.	.	3	.	.	.	.	9	.	.	.	.	.	.	.	.	.	.	.	.	.	.	.	.	.	.	.	.	2	14
Aigues-Mortes	.	.	.	.	3	.	.	.	.	5	1	.	.	7	1	.	.	.	.	.	.	.	.	.	.	.	.	.	.	.	3	20
Cette (P. C.)	.	.	.	1	1	.	.	.	2	1	.	.	.	.	.	.	.	.	.	.	.	.	.	.	.	.	.	.	.	1	.	6
Agde	.	.	.	.	.	.	.	.	.	.	.	.	.	.	.	.	.	.	.	.	.	.	.	.	.	.	.	.	.	.	2	2
BASSIN DU RHÔNE.																																
Bassin de la Saône supérieure.																																
Belfaby	.	.	.	.	.	.	.	.	3	30	29	21	4	9	12	2	.	.	.	.	.	.	.	5	10	5	6	4	.	.	.	140
Miélin	.	.	.	.	.	2	.	.	22	22	30	8	8	22	1	.	1	.	.	.	.	.	.	7	5	.	.	.	5	14	4	151

STATIONS.	1	2	3	4	5	6	7	8	9	10	11	12	13	14	15	16	17	18	19	20	21	22	23	24	25	26	27	28	29	30	31	TOTAL.
Bassin de la Saône supérieure (suite).																																
Xertigny	.	.	.	.	.	.	.	.	.	25	7	18	15	8	.	3	.	.	.	.	6	.	.	.	.	.	.	.	11	5	.	99
Montmotier	4	.	.	.	.	.	.	.	.	22	11	18	4	1	9	1	.	.	.	.	.	.	.	.	5	.	.	.	2	2	2	82
Monthureux-s.-S	4	.	.	.	.	.	.	.	.	22	6	15	3	5	8	3	.	.	.	.	.	.	.	.	5	.	.	.	5	3	.	8
Montdoré	4	.	.	.	.	.	.	.	.	26	14	15	4	5	7	5	0	1	.	.	.	.	.	.	3	.	.	.	9	4	.	97
Bourbonne-les-B	.	.	.	.	.	.	.	.	.	9	5	10	13	7	17	3	.	.	.	.	.	.	.	.	8	.	.	.	6	3	.	81
Villars-le-Pautel	.	.	.	.	.	.	.	.	17	5	12	6	4	11	.	.	.	.	.	.	.	.	.	6	.	.	.	6	5	3	4	79
La-Ferté-s-Amance	.	.	.	.	.	.	.	.	.	21	5	8	4	13	4	.	.	.	.	.	.	.	.	6	.	.	.	.	8	4	.	73
Jussey	3	.	.	.	.	.	.	.	.	26	11	9	4	6	8	.	.	.	.	.	.	.	.	.	8	.	.	.	6	7	1	89
Conflandey	.	.	.	.	.	.	.	.	4	37	12	3	5	14	3	0	1	.	.	.	.	.	.	9	.	.	.	5	4	2	1	101
Saint-Remy	.	.	.	.	.	.	.	.	24	8	15	2	5	6	5	.	.	.	.	.	.	.	.	.	.	.	.	7	7	.	0	79
Villersexel	.	.	.	.	.	.	3	.	.	25	10	12	5	10	6	.	.	1	.	.	.	.	.	6	.	.	.	.	5	6	2	91
Montbozon	1	.	.	.	.	.	.	.	.	20	19	12	6	12	18	6	.	.	.	.	.	.	.	.	.	3	.	.	5	5	5	112
Marnay	2	.	.	.	.	.	.	.	.	25	8	3	2	12	6	2	.	.	.	.	.	.	.	.	6	.	.	.	1	3	2	72
Chaumercenne	.	.	.	.	.	.	.	.	2	39	3	4	5	5	9	.	.	.	.	.	.	.	.	5	.	.	.	.	3	6	1	82
Chalindrey	2	.	.	.	.	.	.	.	.	32	9	8	2	5	11	2	.	.	.	.	.	.	.	.	4	0	.	.	6	3	1	85
Villegusien	.	.	.	.	.	.	.	.	.	25	5	7	2	3	10	2	.	.	.	.	.	.	.	.	4	.	.	.	8	2	1	69
Vaux-s.-Aubigny	.	.	.	.	.	.	.	.	26	7	.	.	.	19	3	.	.	.	.	.	.	.	5	.	.	.	.	15	.	.	.	75
Is-sur-Tille	.	.	.	.	.	.	.	.	24	7	6	2	4	6	15	.	.	.	.	.	.	.	.	6	1	.	.	4	6	.	1	82
St-Seine-l'Abbaye	.	.	.	.	.	.	.	.	.	19	6	3	6	8	9	10	.	.	.	.	.	.	.	.	13	.	.	.	4	9	6	94
Dijon (P. C.)	.	.	.	.	1	.	.	.	22	13	.	8	2	5	9	2	.	.	.	.	.	.	.	6	.	.	.	5	.	6	.	78
Vonges (poud^ce)	.	.	.	.	.	.	.	.	.	16	13	6	4	4	4	4	.	.	.	.	.	.	.	.	5	.	.	.	4	7	4	72
Auxonne	.	.	.	.	.	.	.	.	.	40	9	5	2	1	8	.	.	.	.	.	.	.	.	.	7	.	.	.	4	5	1	82
St-Jean-de-Losne	.	.	.	.	.	.	.	.	43	9	.	4	2	2	2	.	.	.	.	.	.	.	.	5	.	.	.	3	.	7	1	78
Bassin de la Saône inférieure, au-dessous du confluent du Doubs.																																
Beaune	.	.	.	.	.	.	.	.	30	8	.	4	5	2	4	6	.	.	.	.	.	.	.	2	.	.	.	3	.	7	.	71
Lons-le-Saulnier	.	.	.	.	.	1	.	.	.	24	.	.	.	10	15	3	.	.	.	.	.	.	.	.	.	0	.	.	0	5	10	69
Chalon-s.-Saône	.	.	.	.	.	.	.	.	18	3	4	0	3	2	3	2	7	.	.	.	.	.	.	2	.	.	.	2	3	.	0	49
Tramayes	5	.	.	.	.	.	.	.	3	13	.	3	2	3	13	5	.	.	.	.	.	.	.	3	2	.	.	1	1	1	.	55
Cluny (E. N.)	.	.	.	.	.	.	.	.	2	7	2	3	2	1	13	0	.	.	.	.	.	.	.	3	.	.	.	2	1	1	0	37
Cuisery	.	.	.	.	.	.	.	.	.	15	2	3	2	1	8	1	.	.	.	.	.	.	.	.	5	.	.	.	2	3	4	46
Bourg (E. N.)	2	.	.	.	.	.	.	.	.	19	3	.	2	4	14	1	.	.	.	.	.	.	.	.	.	.	.	.	5	10	1	61
Mâcon (E. N.)	.	.	.	.	.	.	.	.	5	10	.	1	2	1	6	.	.	.	.	.	.	.	.	.	0	.	.	.	1	0	1	27
La Mure-s.-Az	.	.	.	.	.	.	.	.	.	9	5	1	3	2	19	7	.	.	.	.	.	.	.	.	6	1	.	.	3	1	1	58
Trévoux	.	.	.	.	.	.	.	.	6	1	2	2	.	10	.	.	.	.	.	.	.	.	.	2	.	.	.	1	.	1	1	26
Ste-Foy-l'Argent	.	.	.	.	.	.	2	.	3	7	2	.	.	4	10	.	.	.	.	.	.	.	.	.	1	.	.	.	.	.	.	30
Tarare	.	.	.	.	.	1	.	.	8	5	1	2	3	4	10	.	0	.	.	.	.	.	.	4	3	.	.	3	.	.	0	44
L'Arbresle	.	.	.	.	.	.	.	.	6	.	.	.	5	.	6	.	.	.	.	.	.	.	.	.	.	.	.	5	.	.	.	22
Bassin du Doubs.																																
Mouthe	16	.	.	.	.	2	.	.	20	21	7	10	7	9	9	.	.	.	.	.	.	.	.	18	5	.	.	1	6	12	7	150
Pontarlier (C. M.	2	.	.	.	.	.	0	.	.	25	6	7	5	6	15	.	.	.	.	.	.	.	.	.	12	6	.	.	.	2	.	86
Saint-Hippolyte	.	.	.	.	.	.	.	.	.	6	24	5	.	.	15	.	.	.	.	.	.	.	.	.	2	.	.	.	6	.	4	64
Pont-de-Roide	.	.	.	.	.	1	2	.	.	17	20	4	2	8	18	.	.	.	.	.	.	.	.	.	8	.	.	.	.	13	.	93
Belfort	.	.	.	.	.	6	.	.	7	15	5	15	5	5	7	.	.	.	.	.	.	.	.	.	3	.	.	8	5	3	.	84
Levier	.	.	.	.	.	.	.	.	.	26	18	8	7	9	15	10	.	1	.	.	.	.	.	.	16	2	.	.	1	7	3	124
Ornans	.	.	.	.	.	.	.	.	.	22	13	2	2	4	21	2	.	.	.	.	.	.	.	.	17	2	.	.	.	7	.	94
Quingey	.	.	.	.	.	.	.	.	.	16	14	2	3	.	.	.	16	15	4	.	.	.	.	.	8	9	.	.	5	2	.	94

STATIONS.	1	2	3	4	5	6	7	8	9	10	11	12	13	14	15	16	17	18	19	20	21	22	23	24	25	26	27	28	29	30	31	TOTAL.
Bassin du Doubs (suite).																																
Ft de Montfaucon..	.	.	.	.	.	.	.	.	.	10	6	7	6	8	3	.	.	.	.	.	.	.	.	3	2	.	.	.	.	.	5	50
Fort de Planoise...	1	.	.	.	.	.	.	.	.	25	52	4	5	6	10	12	.	.	.	.	.	.	.	.	6	.	.	.	3	1	.	97
Besançon (Obs^re)..	.	.	.	.	.	.	.	.	2	22	4	7	4	8	18	.	.	.	.	.	.	.	.	1	1	.	.	.	2	4	2	77
Pourlans.....	.	.	.	.	.	.	.	.	.	20	10	.	.	8	1	.	.	.	.	.	.	.	.	.	4	.	.	.	3	7	.	53
Bassin du Rhône proprement dit, cours moyen.																																
Chamonix.....	9	.	.	.	.	6	1	.	.	8	14	1	1	10	8	.	.	.	.	.	.	.	.	.	9	.	.	.	.	13	7	87
Sallanches.....	7	.	.	.	.	.	4	1	.	15	20	1	3	9	7	1	.	.	.	.	.	.	.	.	5	.	.	.	.	2	10	86
Col des Gets.....	.	.	.	.	.	.	3	.	.	.	.	.	.	.	79	.	.	.	.	.	.	.	.	.	32	17	.	.	.	.	.	131
Le Biot.....	.	.	.	1	1	.	.	.	.	.	.	0	1	1	0	.	.	.	.	.	.	.	.	.	1	1	2	.	.	.	3	11
Mélan.....	3	.	.	.	.	2	0	.	.	12	23	3	6	8	10	3	.	.	.	.	.	.	.	.	11	.	.	.	.	3	12	96
Bonneville..	5	.	.	.	.	2	.	.	.	22	10	.	.	.	4	2	.	.	.	.	.	.	.	.	10	3	.	.	.	0	16	74
Cruseilles.....	0	.	.	.	.	.	.	.	.	24	7	3	2	4	.	.	.	.	.	.	.	.	.	5	.	.	.	.	1	4	5	56
Annemasse.....	.	.	.	.	.	.	.	.	.	18	6	2	.	6	5	.	.	.	.	.	.	.	.	.	.	.	.	.	.	4	8	49
Évian.....	1	.	.	.	.	.	.	.	.	12	8	1	5	10	5	.	.	.	.	.	.	.	.	2	.	.	.	.	6	8	3	65
Gex.....	.	.	.	.	.	.	.	.	.	17	13	5	7	.	.	.	21	.	.	.	.	.	.	.	.	.	.	.	.	.	29	92
Seythenex.....	7	.	.	.	.	2	1	.	.	29	27	1	5	5	9	3	.	.	.	.	.	.	.	.	14	.	.	.	.	5	10	120
Faverges.....	.	.	.	.	.	2	.	.	.	24	27	.	.	7	9	4	.	.	.	.	.	.	.	.	18	.	.	.	.	.	16	107
Annecy.....	.	.	.	.	.	.	.	.	.	15	25	2	2	11	10	1	.	.	.	.	.	.	.	.	5	.	.	.	.	.	23	94
Rumilly.....	1	.	.	.	.	.	.	.	.	22	12	6	1	5	11	3	.	.	.	.	.	.	.	2	.	.	.	.	.	13	12	88
Les Echelles.....	6	.	.	.	.	.	.	.	.	4	20	1	1	7	10	19	.	.	.	.	.	.	.	.	14	.	.	.	.	.	7	89
Novalaise.....	6	.	.	.	.	.	.	.	.	17	20	1	2	3	21	3	1	2	.	.	.	.	.	.	9	.	.	.	.	12	8	106
Chambéry.....	3	.	.	.	.	.	.	.	.	14	25	0	3	3	20	2	.	.	.	.	.	.	.	.	6	2	.	.	.	1	14	93
Albens.....	2	.	.	.	.	.	1	.	.	12	24	4	4	3	12	3	.	.	.	.	.	.	.	.	5	.	.	.	.	8	12	85
Belley.....	.	.	.	.	.	.	.	.	.	20	12	1	7	4	5	.	.	.	.	.	.	.	.	2	5	.	.	.	.	4	20	80
Lhuis.....	.	.	.	.	.	.	.	.	.	18	.	.	.	.	31	.	.	.	.	.	.	.	.	.	4	.	.	.	.	6	3	62
Pont-d'Ain.....	.	.	.	.	.	.	.	.	30	12	.	.	10	20	7	.	.	.	.	.	.	.	.	17	.	.	.	.	11	7	7	121
Montluel.....	.	.	.	.	.	.	.	.	.	9	3	.	.	5	7	.	.	.	.	.	.	.	.	.	.	.	.	.	.	6	.	30
Mont-Verdun.....	.	.	.	.	.	.	1	.	.	8	7	.	.	2	5	.	.	.	.	.	.	.	.	.	3	.	.	.	1	.	0	27
St-Genis-Laval (Obs.).	.	.	.	.	.	0	0	.	.	2	2	.	.	0	3	1	.	.	.	.	.	.	.	.	2	1	.	.	1	0	1	13
Lyon (Tête-d'Or)..	.	.	.	.	.	.	0	.	.	2	2	.	0	1	5	1	.	.	.	.	.	.	.	.	2	.	.	.	1	.	1	18
Bassin de l'Isère.																																
Mégève.....	17	.	.	.	.	.	6	.	22	18	.	5	.	8	21	4	.	.	.	.	.	.	.	.	4	.	.	.	.	.	35	140
Tamié (fort).....	11	.	.	.	.	.	1	.	.	17	24	2	2	3	5	3	.	.	.	.	.	.	.	.	5	2	.	.	.	3	18	96
Bessans.....	1	.	.	.	.	4	1	.	.	4	2	.	.	2	3	.	.	.	.	.	.	.	.	.	.	2	.	.	.	.	6	25
L'Esseillon (fort).	.	.	.	.	.	.	.	.	.	.	.	.	2	4	2	.	.	.	.	.	.	.	.	.	.	.	.	.	.	.	.	8
Modane.....	.	.	.	.	.	13	.	.	.	11	.	.	.	6	6	.	.	.	.	.	.	.	.	.	.	.	.	.	.	12	2	50
St-Jean-d'Arves...	.	.	.	.	.	6	.	.	.	12	6	1	.	2	5	3	.	.	.	.	.	.	.	.	2	.	.	.	.	6	4	47
St-Jean-de-Maur..	.	.	.	.	.	7	1	.	.	3	16	.	.	4	8	1	.	.	.	.	.	.	.	.	6	.	.	.	.	.	9	56
La Grave.....	.	.	.	.	.	.	.	.	.	.	.	.	.	4	20	.	.	.	.	.	.	.	.	.	.	.	.	.	.	.	10	34
Sainte-Foy.....	6	.	.	.	.	9	2	.	.	11	3	.	.	4	9	.	.	.	.	.	.	.	.	.	1	.	.	.	.	.	23	68
Beaufort.....	.	.	.	.	.	5	6	1	.	12	28	.	7	9	.	.	.	.	.	.	.	.	.	1	.	.	.	.	.	.	20	83
Aiguebelle.....	7	.	.	.	.	3	.	.	.	10	12	.	6	.	6	1	.	.	.	.	.	.	.	.	3	.	.	.	.	.	.	48
Montgilbert (fort).	.	.	.	.	.	.	.	.	1	8	0	4	5	15	0	.	.	.	.	.	.	.	.	10	4	.	.	.	.	7	5	63
Saint-Bonnet.....	.	.	.	.	.	.	.	30	26	.	.	.	.	4	8	.	.	.	.	.	.	.	.	.	.	.	.	.	.	7	12	87
La Mure.....	.	.	.	.	.	.	.	.	.	10	8	.	.	.	16	11	.	.	.	.	.	.	.	.	.	.	.	.	.	4	17	65
Grenoble (E. N.)..	.	.	.	.	.	.	.	.	.	6	17	.	.	.	.	.	.	.	.	.	.	.	.	.	11	3	.	.	.	.	9	46

STATIONS.	1	2	3	4	5	6	7	8	9	10	11	12	13	14	15	16	17	18	19	20	21	22	23	24	25	26	27	28	29	30	31	TOTAL.
Bassin de la Durance.																																
Mont-Genevre	.	.	.	.	7	.	.	.	3	.	.	.	2	.	5	.	.	.	.	.	.	.	.	.	.	.	.	.	.	5	8	30
Aiguilles	.	.	.	.	.	.	.	.	.	.	8	.	.	.	5	.	.	.	.	.	.	.	.	.	.	.	.	.	.	.	8	21
Chorges	.	.	.	.	.	.	.	.	9	4	.	.	.	2	.	.	.	.	.	.	.	.	.	.	.	.	.	.	.	8	12	35
Barcelonnette (E. N.)	.	.	.	.	.	.	.	3	34	2	.	.	.	.	.	.	.	.	.	.	.	.	.	.	.	.	.	.	.	10	10	59
Gap (P. C.)	.	.	.	.	.	.	.	.	.	20	2	.	.	6	6	.	.	.	.	.	.	.	.	.	.	.	.	.	.	.	15	49
Veynes	.	.	.	.	.	.	.	.	.	13	8	.	.	10	8	2	.	.	.	.	.	.	.	.	1	1	.	.	.	.	12	55
Serres	.	.	.	.	.	.	.	.	22	2	.	.	7	.	4	.	.	.	.	.	.	.	.	.	.	.	.	.	.	16	16	67
Orpierre	.	.	.	.	.	.	.	.	3	6	.	.	.	.	.	.	.	.	.	.	.	.	.	.	.	.	.	.	.	4	6	19
Laragne	.	.	.	.	.	.	.	.	19	3	.	.	5	.	.	.	.	.	.	.	.	.	.	.	.	.	.	.	.	6	10	43
Sisteron	.	.	.	.	.	.	.	.	25	1	.	.	3	.	.	.	.	.	.	.	.	.	.	.	.	.	.	.	.	10	10	49
Saint-Christol	.	.	.	2	.	.	.	.	13	5	.	.	3	.	2	.	.	.	.	.	.	.	.	.	.	.	.	.	.	5	6	36
Lagarde	.	.	.	.	.	.	.	.	9	2	.	.	.	2	.	.	.	.	.	.	.	.	.	.	.	.	.	.	.	2	5	20
Apt	.	.	.	.	.	1	.	.	.	18	.	.	11	.	1	.	.	.	.	.	.	.	.	.	.	.	.	.	.	.	12	43
Murs	.	.	.	1	.	.	.	.	17	.	.	.	9	.	2	.	.	.	.	.	.	.	.	.	.	.	.	.	.	5	3	37
Forcalquier	.	.	.	.	.	.	.	.	.	33	2	.	.	10	.	.	.	.	.	.	.	.	.	.	.	.	.	.	.	.	6	51
Manosque	.	.	.	.	.	.	.	.	10	.	.	.	.	.	.	.	.	.	.	.	.	.	.	.	.	.	.	.	.	2	5	17
Barrême	.	.	.	.	.	.	.	.	.	33	.	.	.	15	.	.	.	.	.	.	.	.	.	.	.	.	.	.	.	.	10	58
Mirabeau	.	.	.	.	7	.	.	.	.	24	.	.	.	9	.	.	.	.	.	.	.	.	.	.	.	.	.	.	.	.	8	48
Pertuis	.	.	.	4	.	.	.	.	35	.	.	.	9	.	1	.	.	.	.	.	.	.	.	.	.	.	.	.	.	4	7	60
Les Taillades	.	.	.	.	.	.	.	.	.	.	28	5	.	11	.	.	.	.	.	.	.	.	.	.	.	.	.	.	.	.	3	47
Cavaillon	.	.	.	.	.	.	.	.	3	.	.	.	5	.	.	.	.	.	.	.	.	.	.	.	.	.	.	.	.	2	4	14
Bassins de l'Ardèche, de la Cèze et du Gard; petits bassins de la rive droite du Rhône.																																
N.-D.-des-Neiges	.	.	.	.	.	.	.	.	.	43	.	.	3	2	.	.	.	.	.	.	.	.	.	.	.	.	.	.	.	.	4	52
Le Thort	.	.	.	.	.	.	.	.	.	24	.	.	1	0	0	0	.	.	.	.	.	.	.	.	1	0	.	.	.	7	1	35
Barre	.	.	.	.	.	.	.	.	2	25	2	.	.	.	0	1	.	.	.	.	.	.	.	.	.	.	.	.	.	5	1	37
Vialas	.	.	.	.	.	.	.	.	75	.	.	4	1	.	4	.	.	.	.	.	.	.	.	.	.	.	.	.	.	6	.	90
Prévenchères	.	.	.	.	.	.	.	.	4	34	.	.	1	1	0	.	.	.	.	.	.	.	.	.	.	.	.	.	.	3	.	43
Villefort	.	.	.	.	.	.	14	66	.	.	.	.	.	.	.	.	.	.	.	.	.	.	.	.	.	.	.	.	.	9	2	91
Mâlons	.	.	.	.	.	.	.	.	51	.	.	.	2	1	2	.	.	.	.	.	.	.	.	.	1	.	.	.	.	4	.	61
Collet de Deze	.	.	.	.	.	.	.	.	23	72	2	.	.	.	.	.	.	.	.	.	.	.	.	.	.	.	.	.	.	.	3	98
St-Étienne-V.-F.	.	.	.	.	.	.	.	.	.	58	9	.	.	.	2	0	.	.	.	.	.	.	.	.	.	.	.	.	.	5	.	74
La Grande-Combe	.	.	.	.	.	.	.	.	69	.	.	.	.	.	.	.	.	.	.	.	.	.	.	10	.	.	.	.	.	5	.	84
Alais	.	.	.	.	.	.	.	.	12	1	.	.	.	.	.	.	.	.	.	.	.	.	.	.	.	.	.	.	.	3	.	16
Montpezat	.	.	.	.	.	.	.	.	52	26	.	.	4	7	.	.	.	.	.	.	.	.	.	.	3	.	.	.	.	6	2	99
Bagnols	.	.	.	.	.	.	.	.	.	57	.	.	.	.	.	.	.	.	.	.	.	.	.	.	.	.	.	.	.	.	3	60
Uzès	.	.	.	.	1	.	.	.	.	33	.	.	.	.	.	.	.	.	.	.	.	.	.	.	.	.	.	.	.	.	6	40
Beaucaire	.	.	.	3	.	.	.	.	18	4	.	.	.	.	.	.	.	.	.	.	.	.	.	.	.	.	.	.	.	1	1	27
Bassin du Rhône proprement dit, cours inférieur.																																
Valence (E. N.)	.	.	.	.	.	.	.	.	7	28	.	.	6	2	0	.	.	.	.	.	.	.	.	.	2	.	.	.	.	12	6	69
Valréas	.	.	.	.	.	.	.	.	21	1	.	.	3	2	.	.	.	.	.	.	.	.	.	.	.	.	.	.	.	13	.	40
Lapalud	.	.	.	.	.	.	.	.	57	1	.	.	.	.	5	.	.	.	.	.	.	.	.	.	.	.	.	.	.	13	.	76
Bollène	.	.	.	.	.	.	.	.	32	1	.	.	.	.	.	.	.	.	.	.	.	.	.	.	.	.	.	.	.	9	.	42
Orange	.	.	.	.	.	.	.	27	2	.	.	.	.	.	2	.	.	.	.	.	.	.	.	.	.	.	.	.	.	9	2	42
Savoillans	.	.	.	.	.	.	.	.	37	5	.	.	5	2	1	.	.	.	.	.	.	.	.	.	.	.	.	.	.	7	8	65
Sault	.	.	.	1	.	.	.	.	24	6	.	.	10	2	.	.	.	.	.	.	.	.	.	.	.	.	.	.	.	8	3	54
Mt Ventoux (Obsre)	.	.	.	.	1	.	.	.	.	33	7	.	.	6	2	1	.	.	.	.	.	.	.	.	.	.	.	.	.	.	24	74
Bedoum	.	.	.	.	.	.	.	.	.	5	4	.	.	4	.	.	.	.	.	.	.	.	.	.	.	.	.	.	.	.	9	22

STATIONS.	1	2	3	4	5	6	7	8	9	10	11	12	13	14	15	16	17	18	19	20	21	22	23	24	25	26	27	28	29	30	31	TOTAL.
Bassin du Rhône proprement dit, cours inférieur (suite).																																
Carpentras	.	.	.	.	.	.	.	.	.	.	.	.	1	.	.	.	.	.	.	.	.	.	.	.	.	.	.	.	.	9	2	12
Malaucène	.	.	.	.	.	.	.	.	.	16	.	.	.	8	1	.	.	.	.	.	.	.	.	.	.	.	.	.	.	.	9	34
Avignon (E. N.)	.	.	.	.	.	.	.	.	18	22	.	.	2	.	.	.	.	.	.	.	.	.	.	.	.	.	.	.	.	5	2	49
Saint-Remy	.	.	.	2	.	.	.	.	.	6	1	.	.	.	.	.	.	.	.	.	.	.	.	.	.	.	.	.	.	.	2	11
Les Baux	.	.	.	.	.	.	.	.	.	10	.	.	.	.	.	.	.	.	.	.	.	.	.	.	.	.	.	.	.	.	4	14
Arles	.	.	.	1	2	.	.	.	12	1	.	.	1	.	.	.	.	.	.	.	.	.	.	.	1	.	.	.	.	1	2	21
Saintes-Maries	.	.	.	.	4	.	.	.	.	4	3	.	.	.	.	.	.	.	.	.	.	.	.	.	.	.	.	.	.	.	3	14
RÉGION DE NICE.																																
Petits bassins entre le Rhône et les Alpes.																																
Le Grand-Sambuc	.	.	.	.	7	.	.	.	.	42	3	.	.	11	.	.	.	.	.	.	.	.	.	.	.	.	.	.	.	.	6	69
Trets	.	.	.	.	10	.	.	.	.	45	4	.	.	9	.	.	.	.	.	.	.	.	.	.	.	.	.	.	.	.	11	79
Gréasque	.	.	.	.	14	.	.	.	.	51	2	.	.	7	.	.	.	.	.	.	.	.	.	.	.	.	.	.	.	.	5	79
Aix (C. M.)	.	.	.	.	9	.	.	.	.	.	28	6	.	12	.	.	.	.	.	.	.	.	.	.	.	.	.	.	.	.	5	60
Venelles	.	.	.	.	.	.	.	.	.	41	3	.	.	10	.	.	.	.	.	.	.	.	.	.	.	.	.	.	.	.	1	55
Pélissanne	.	.	.	.	8	.	.	.	.	25	2	.	.	10	.	.	.	.	.	.	.	.	.	.	.	.	.	.	.	.	15	60
Saint-Chamas	.	.	.	.	8	1	.	.	.	21	2	.	.	7	.	.	.	.	.	.	.	.	.	.	.	.	.	.	.	.	4	43
Septèmes	.	.	.	24	.	.	.	.	.	28	7	.	21	.	.	.	.	.	.	.	.	.	.	.	.	.	.	.	.	.	.	80
Marseille (Obs^re^)	.	.	.	17	8	.	.	.	19	7	.	.	1	.	.	.	.	.	.	.	.	.	.	.	.	.	.	.	.	2	15	69
Saint-Maximin	.	.	.	13	.	.	.	.	4	5	.	.	.	.	.	.	.	.	.	.	.	.	.	.	.	.	.	.	.	.	21	43
Barjols	.	.	.	.	12	.	.	.	.	21	3	.	.	4	.	.	.	.	.	.	.	.	.	.	.	.	.	.	.	.	4	44
Brignoles	.	.	.	.	20	.	.	.	.	53	3	.	4	.	.	.	.	.	.	.	.	.	.	.	.	.	.	.	.	11	19	110
Aups	.	.	.	.	.	.	.	.	36	.	.	.	18	.	.	.	.	.	.	.	.	.	.	.	.	.	.	.	.	.	3	57
Comps	.	.	.	.	10	.	.	.	35	2	.	.	16	10	2	.	.	.	.	.	.	.	.	.	.	.	.	.	.	4	.	79
Fayence	.	.	.	24	.	.	.	.	49	2	.	.	7	.	.	.	.	.	.	.	.	.	.	.	.	.	.	.	.	.	12	94
Draguignan (E. N.)	.	3	.	3	.	.	.	.	7	.	.	.	2	.	.	.	.	.	.	.	.	.	.	.	.	.	.	.	.	1	3	19
Le Luc	.	.	.	.	18	.	.	.	.	48	4	.	.	8	.	.	.	.	.	.	.	.	.	.	.	.	.	.	.	.	24	103
Collobrières	.	.	.	.	30	.	.	.	.	.	12	.	.	5	.	.	.	.	.	.	.	.	.	.	.	.	.	.	.	.	50	97
Fréjus	.	.	.	.	21	.	.	.	.	50	4	.	.	3	.	.	.	.	.	.	.	.	.	.	.	.	.	.	.	.	7	85
Grimaud	.	.	.	.	28	.	.	.	.	66	6	.	12	.	.	.	.	.	.	.	.	.	.	.	.	.	.	.	.	4	17	133
Hyères	.	.	.	18	10	.	.	.	51	37	.	.	2	.	.	.	.	.	.	.	.	.	.	.	.	.	.	.	.	0	18	138
Cap Sicié (sémaph.)	.	.	.	.	19	.	.	.	.	30	10	.	.	3	.	.	.	.	.	.	.	.	.	.	.	.	.	.	.	.	.	62
Toulon (Obs^re^)	.	.	.	2	22	.	.	.	1	77	.	.	.	.	.	6	.	.	.	.	.	.	.	.	.	.	.	.	.	1	19	128
Cannes (P. C.)	.	.	.	.	21	.	.	.	47	4	.	.	3	.	.	.	.	.	.	.	.	.	.	.	.	.	.	.	.	6	11	91
Nice (Obs^re^)	.	.	.	.	2	.	.	.	13	.	.	.	.	5	.	.	.	.	.	.	.	.	.	.	.	.	.	.	.	5	12	38
Villefranche (phare)	.	.	.	.	4	.	.	.	.	21	7	.	.	.	.	.	.	.	.	.	.	.	.	.	.	.	.	.	.	.	3	35
La Garouppe (phare)	.	.	.	.	20	.	.	.	.	60	3	.	.	6	.	.	.	.	.	.	.	.	.	.	0	.	.	.	.	.	2	92
CORSE.																																
Bastia	2	.	.	1	24	.	17	.	2	4	.	.	.	5	4	17	.	.	.	.	.	.	.	.	3	.	22	.	.	.	.	101
Ile Sanguinaire	2	.	1	1	19	6	12	5	17	14	4	.	.	39	.	.	.	.	.	.	.	.	.	.	.	.	.	.	.	.	.	120

OBSERVATIONS DU MOIS DE NOVEMBRE 1887.

STATIONS.	1	2	3	4	5	6	7	8	9	10	11	12	13	14	15	16	17	18	19	20	21	22	23	24	25	26	27	28	29	30	TOTAL.
VERSANT DE LA MER DU NORD.																															
BASSINS DU RHIN, DE LA MEURTHE ET DE LA MOSELLE.																															
Château-Lambert	3	3	6	13	3	.	2	1	1	9	.	.	.	6	3	.	.	1	1	3	14	.	8	5	5	4	.	1	.	4	96
Col de Bussang	5	4	2	6	4	.	3	1	4	.	.	1	.	10	17	1	.	.	2	5	15	3	.	11	8	4	0	.	.	5	111
Col de la Schlucht	.	3	.	18	4	.	.	3	.	.	.	.	.	2	4	.	.	.	16	.	.	.	3	1	22	4	.	.	.	3	83
Rothau	.	.	1	1	.	0	.	2	0	.	1	.	4	16	1	.	.	3	1	5	1	1	3	9	0	.	.	.	5	4	58
Cornimont	8	4	2	16	5	1	1	1	2	4	.	.	.	10	20	.	.	1	2	3	12	3	1	9	6	3	.	.	.	7	121
Retournemer	4	8	2	14	4	.	3	3	.	.	.	.	.	.	20	16	.	.	1	2	14	2	.	9	7	2	.	.	.	5	118
Dammartin-les-R.	.	.	.	9	1	.	1	1	0	1	.	1	.	7	.	.	.	.	2	4	13	2	.	9	5	1	.	.	.	7	64
La Hardalle	6	1	3	.	.	.	.	.	.	.	.	5	5	1	0	2	1	2	.	2	15	3	0	4	5	3	.	.	3	7	69
Sauley-s.-Meurthe	3	1	.	2	.	.	.	1	.	.	.	1	.	3	6	.	.	.	1	1	14	2	.	6	5	1	.	.	.	11	57
Rambervillers	2	.	1	3	.	0	1	1	0	6	0	.	0	8	6	.	.	0	1	6	16	4	1	7	0	.	.	0	0	11	75
Moyen	.	.	.	.	.	.	.	2	6	.	.	.	.	15	.	.	.	3	.	12	7	8	6	.	.	.	.	.	.	14	73
Moriviller	.	2	.	4	.	.	.	1	.	6	.	1	.	8	10	.	.	.	2	6	7	3	1	7	3	.	.	.	.	7	68
Baccarat	.	0	1	0	.	1	.	2	5	2	.	6	.	12	.	.	.	1	5	13	7	.	4	5	.	.	.	1	8	4	77
Blamont	.	.	1	.	.	2	.	.	.	.	.	.	.	8	6	.	.	1	3	5	6	5	.	.	.	.	.	1	7	3	48
Lunéville	.	3	2	.	.	2	.	1	.	2	1	.	.	20	.	.	.	3	7	12	3	1	4	5	.	.	.	.	7	2	75
Einville	1	1	4	.	.	1	.	4	.	.	.	.	.	14	4	.	.	.	.	8	8	2	.	5	.	.	.	.	.	8	60
Nancy (Faculté)	2	1	1	1	.	.	3	1	0	1	0	1	.	9	14	.	.	0	2	4	6	3	2	3	4	0	.	.	.	3	61
Tomblaine (E. A.)	2	1	1	2	.	.	3	.	1	4	.	1	.	11	11	.	.	.	2	4	4	1	2	3	5	.	.	.	.	3	61
Amance	.	2	.	.	.	.	.	3	1	3	.	.	.	.	11	0	.	.	0	5	.	7	.	.	7	.	.	.	.	4	43
Bellefontaine	.	1	.	.	.	.	5	.	.	1	.	1	.	.	21	.	.	.	.	1	9	3	.	.	6	0	.	.	5	.	54
Bruyères	3	1	1	5	1	.	1	1	1	3	2	1	.	3	14	.	.	0	0	5	19	9	0	5	4	1	0	.	.	11	91
Bouzey	.	2	.	4	.	.	.	2	.	2	.	0	.	11	.	.	.	.	7	10	11	5	.	6	5	.	.	.	.	10	75
Epinal	.	2	3	3	.	2	.	0	1	1	.	.	.	16	.	.	.	1	3	16	9	0	3	6	3	.	.	.	5	9	83
Thaon	2	.	.	1	.	.	1	.	.	3	.	.	.	4	5	.	.	.	.	5	9	2	.	3	3	.	.	.	.	7	45
Charmes	.	1	1	.	.	1	.	.	.	.	.	.	.	11	.	.	.	1	3	5	12	.	3	9	.	.	.	.	4	5	56
Lerrain	.	3	.	4	.	.	3	.	2	5	.	.	.	10	7	.	.	2	3	11	6	.	7	9	5	.	.	.	.	12	89
Vézelise	.	1	3	.	.	2	.	.	.	8	.	.	.	13	6	.	.	2	2	3	13	1	.	8	0	.	.	.	.	8	70
Allain	1	1	.	1	.	.	4	0	.	3	.	1	.	11	4	.	.	1	4	5	8	1	2	6	1	1	.	.	4	.	59
Neuves-Maisons	1	1	2	0	.	.	3	.	1	.	0	.	.	12	11	.	.	1	1	1	14	2	2	3	5	0	.	.	1	4	65
Toul	1	4	2	.	.	3	.	.	4	.	.	.	.	11	9	.	.	.	4	4	7	2	.	9	.	.	.	.	.	4	64
Foug	.	3	.	2	.	.	3	1	.	.	.	1	.	12	10	.	.	1	4	3	5	2	2	4	1	.	.	1	.	.	55
Frouard	2	.	1	0	.	5	0	.	4	.	0	.	.	10	6	.	.	0	6	4	4	1	3	4	0	.	.	.	3	0	52
Rogéville	2	1	.	2	0	1	2	1	0	3	0	1	.	8	12	.	.	1	3	3	6	2	2	3	1	0	.	0	0	5	60
Euvezin	1	.	5	4	.	.	.	1	1	1	.	.	1	3	17	.	.	.	2	.	1	4	3	1	1	.	.	1	0	.	48
Fleury	.	2	1	5	1	1	.	.	.	.	.	.	.	7	6	2	.	5	2	1	3	.	3	.	.	2	2	0	1	1	45
Mance	.	6	7	2	.	1	2	.	.	1	.	.	.	2	23	.	.	.	4	4	4	3	1	0	0	0	.	1	1	.	64
BASSINS DE LA MEUSE, DE LA CHIERS ET DE LA SAMBRE.																															
Lamarche	.	4	3	.	.	2	2	.	.	.	.	.	.	18	2	.	.	.	8	5	14	.	.	10	.	.	.	.	.	10	78
Pouilly	.	2	.	4	.	.	4	.	.	.	.	.	.	15	5	.	.	.	11	8	15	.	1	12	.	.	.	.	.	15	92

STATIONS.	1	2	3	4	5	6	7	8	9	10	11	12	13	14	15	16	17	18	19	20	21	22	23	24	25	26	27	28	29	30	TOTAL.
BASSINS DE LA MEUSE, DE LA CHIERS ET DE LA SAMBRE (suite).																															
Bassoncourt	0	.	.	4	.	2	3	.	1	.	0	0	.	15	.	.	.	1	9	5	7	2	3	8	1	.	.	1	8	2	72
Clefmont	.	4	1	6	.	.	8	.	3	1	.	.	.	12	6	.	.	.	5	6	12	.	2	12	2	1	.	.	.	12	95
Contrexéville	2	3	.	5	.	.	3	.	.	.	.	.	.	25	.	.	.	.	7	5	13	2	.	10	.	.	.	.	.	11	86
Aillianville	1	3	1	3	.	0	7	.	2	2	1	.	.	12	10	.	.	0	8	7	9	1	2	7	3	1	.	.	.	10	90
Neufchâteau (C. M.)	3	.	7	.	.	6	.	1	2	.	0	.	11	5	.	.	2	6	5	7	0	0	8	3	.	.	.	.	7	0	73
Vouthon-Bas	.	6	.	2	.	0	5	.	.	2	.	1	.	3	2	.	.	1	5	10	7	.	2	7	.	1	.		.	9	63
Souilly	.	8	.	8	.	1	4	.	1	.	.	.	.	18	6	.	.	.	8	1	5	2	2	3	0	2	.	1	0	2	72
Charny	.	5	.	4	0	1	4	0	1	.	.	0	.	9	14	.	.	0	9	2	6	1	2	1	0	1	.	1	1	0	62
Consenvoye	.	5	.	4	1	2	4	.	.	.	.	.	.	.	.	.	.		4	4	1	1	1	1	1	.	.	1	.	1	30
Dun	2	6	1	10	2	4	3	.	.	.	.	.	.	16	8	.	.	.	6	2	4	1	.	3	2	1	.	.	1	0	72
Hussigny	4	4	2	3	2	2	3	2	.	.	2	.	.	3	.	.	.	5	2	3	3	2	3	3	3	4	4	3	3	2	66
Damvillers	.	5	.	9	3	3	.	.	.	.	.	.	.	16	10	.	.	.	10	.	4	.	.	0	1	1	0	2	1	.	65
Montmédy	.	6	.	8	4	2	4	1	1	.	.	.	.	14	15	.	.	.	7	2	2	1	1	.	3	.	.	2	.	1	74
Mouzon	.	2	.	10	0	0	0	1	0	0	.	.	.	3	4	.	.	.	1	1	4	1	.	0	1	3	0	.	.	.	31
Saint-Aignan	.	4	2	9	2	7	2	0	0	0	0	.	.	10	9	.	.	.	6	1	5	1	3	1	1	1	1	0	4	.	69
Sedan	1	3	1	13	1	7	2	1	0	.	.	.	.	18	10	.	.	.	5	1	2	1	2	.	1	2	.	.	2	.	73
Saint-Marcel	1	2	6	15	1	8	7	.	.	.	.	.	.	16	4	.	.	.	3	1	3	1	3	.	1	1	.	.	.	.	73
Gespunsart	3	4	10	.	3	8	.	2	.	.	.	.	.	5	17	.	.	.	3	1	6	2	4	.	1	1	0	0	3	1	74
Avesnes (C. M.)	.	2	9	.	4	3	.	2	2	.	.	.	3	6	.	.	.	2	1	1	1	1	0	1	1	.	1	1	1	.	42
BASSINS DE L'ESCAUT, DE LA LYS, DE L'YSER ET DE L'AA.																															
Gommegnies	1	1	21	.	3	.	2	.	2	.	.	.	2	2	.	.	.	9	2	2	.	4	2	2	.	.	.	4	.	.	58
Le Quesnoy	.	.	.	15	1	4	1	12	1	0	.	.	.	2	.	.	.	0	1	1	.	.	.	.	1	.	.	.	1	.	40
Cambrai (C. M.)	1	1	2	13	.	5	1	1	.	2	.	.	.	1	.	.	.	3	2	1	.	0	4	.	2	1	.	2	.	.	41
Arras (C. M.)	1	3	14	2	7	1	.	.	4	.	0	.	.	.	.	.	.	1	1	0	.	8	.	2	.	.	0	5	2	.	50
Hamblain-les-Prés	.	0	3	9	3	5	1	0	.	7	.	.	.	.	.	.	.	.	1	0	2	.	0	0	2	.	.	.	5	1	40
Douai (Obs^re)	4	1	2	11	2	6	1	1	.	8	.	.	.	.	.	.	.	.	1	1	.	0	7	.	.	2	.	.	4	1	52
Lille	3	0	2	9	6	5	1	0	0	11	.	.	.	.	.	.	.	0	1	1	.	1	4	.	2	1	.	0	8	0	55
Allouagne	1	3	4	3	0	1	5	.	6	.	0	.	.	.	.	.	.	0	.	.	.	.	.	.	.	.	.	.	2	2	28
Laventie	1	1	5	4	5	1	1	0	8	0	1	.	.	.	0	0	.	3	0	0	0	9	0	1	1	0	1	7	0	0	48
Nordpeene	9	2	5	3	3	4	2	.	.	15	.	2	.	.	.	.	.	.	2	.	.	.	6	.	.	2	.	.	8	1	65
Godewaerswelde	.	.	4	1	5	8	1	3	.	12	0	0	.	.	.	.	.	.	2	2	0	0	5	0	1	.	.	.	11	1	57
Les Moëres	.	2	2	1	4	0	0	12	.	.	.	.	.	.	0	.	.	2	1	0	.	.	2	3	.	.	2	2	1	1	35
Dunkerque (P. C.)	0	2	2	3	1	3	3	.	10	2	1	.	.	.	.	.	.	4	.	.	1	1	1	.	0	.	1	0	11	.	46
Oye	1	2	4	8	2	1	1	0	15	1	3	0	.	.	.	.	1	3	0	0	0	5	.	.	1	.	1	10	3	.	63
Calais (C. M.)	.	4	3	4	.	2	2	1	12	1	4	.	.	1	.	.	.	5	.	1	.	6	.	.	1	0	.	11	.	.	58

VERSANT DE LA MANCHE.

BASSINS DE LA CANCHE, DE LA SOMME, DE LA BÉTHUNE, ETC.																															
Cap Gris-Nez	10	2	8	.	6	10	3	.	.	12	1	3	.	.	1	.	3	.	3	.	.	.	6		.	.	.	2	11	.	81
Samer (C. M.)	8	14	1	6	9	.	1	.	.	0	1	.	.	.	.	.	1	5	.	0	0	8	.	.	3	0	2	15	1	0	76
Boulogne	13	3	5	5	3	7	1	2	.	8	.	2	.	0	0	.	.	1	4	1	.	0	8	.	.	2	.	2	11	.	79
Hucqueliers	1	11	4	9	9	.	1	.	14	.	1	.	.	.	.	.	.	5	.	.	.	8	.	1	6	.	2	14	5	.	89
Desvres	3	1	8	3	7	5	3	2	.	12	.	1	.	.	.	.	.	1	2	.	.	.	9	.	.	3	.	2	13	3	78
Magnicourt-s-C	.	12	4	6	7	3	2	.	.	.	.	.	.	.	.	.	.	.	.	.	.	9	6	2	0	.	.	8	4	1	63
Valhuon	2	3	9	5	7	1	2	0	6	0	.	.	.	.	.	.	0	3	1	.	0	4	.	2	0	.	1	10	4	1	61
Guigny	1	2	4	8	7	0	3	0	11	0	1	.	.	.	.	.	.	3	.	1	0	9	.	2	.	.	2	9	8	1	73
Le Touquet	3	15	1	5	5	.	2	1	10	.	.	.	.	.	.	.	2	2	1	.	.	9	.	.	4	.	.	10	3	.	73

STATIONS.	1	2	3	4	5	6	7	8	9	10	11	12	13	14	15	16	17	18	19	20	21	22	23	24	25	26	27	28	29	30	TOTAL.
BASSINS DE LA CANCHE, DE LA SOMME, DE LA BÉTHUNE, ETC. (suite).																															
Nesle	0	3	3	12	.	4	4	3	0	0	.	.	.	7	9	.	.	.	2	.	0	0	6	.	.	.	.	.	2	.	55
Sainte-Émilie	3	.	2	20	.	6	5	2	.	.	.	.	.	4	12	.	.	.	2	5	.	.	.	.	.	.	.	.	11	.	72
Rosières	1	4	8	7	1	3	3	3	.	.	.	.	.	8	5	.	.	0	2	.	1	.	7	.	1	0	.	.	2	.	56
Villers-Roye	2	3	3	7	5	2	2	1	.	.	.	.	.	5	5	1	4	.	.	.	.	1	6	.	4	.	.	.	2	.	56
Moreuil	0	2	2	9	1	4	2	2	.	.	.	.	.	7	5	.	.	0	1	.	.	.	5	.	1	.	.	.	1	.	42
Amiens (St. Agr.)	4	0	2	9	1	3	2	2	.	.	0	.	.	8	2	.	.	.	1	.	.	.	4	.	3	0	.	.	1	.	43
Doullens	2	.	2	13	.	8	.	2	.	.	.	.	.	.	.	.	.	.	6	.	.	.	6	.	.	.	.	.	8	.	47
Quesnoy	.	.	.	15	1	4	1	12	1	0	.	.	.	2	.	.	.	0	1	1	.	.	.	.	1	.	.	.	1	.	40
Abbeville	5	1	1	0	3	5	1	7	0	2	0	0	.	3	.	.	.	0	2	0	.	.	10	.	2	0	.	0	4	1	48
Forest-l'Ab. (h. b.)	5	3	.	2	7	5	1	3	.	7	.	.	.	1	.	.	.	.	3	.	.	.	10	3	.	.	.	.	5	4	58
St-Valery-s.-Somme	6	3	1	1	7	.	6	7	.	7	1	.	.	1	.	.	.	1	2	1	.	.	6	.	.	.	.	.	6	3	59
Aumale	3	.	19	5	.	.	17	.	.	.	.	.	.	13	.	.	.	3	.	.	.	6	.	.	.	.	.	.	4	.	70
Blangy	4	2	7	.	4	4	5	3	.	.	.	.	.	11	.	.	.	2	2	.	.	.	9	2	.	.	.	.	.	2	57
Aigneville	5	.	.	5	.	8	0	7	1	2	.	.	.	7	.	.	.	0	1	.	.	.	10	.	.	3	.	1	.	1	52
Eu	2	1	3	3	1	5	5	.	1	3	.	1	.	5	.	.	.	2	1	2	.	5	4	.	3	.	0	.	7	4	58
Londinières	2	2	8	5	2	4	4	.	.	.	.	.	.	8	.	.	.	3	2	.	.	6	.	1	2	.	.	.	2	3	54
Dieppe	3	1	1	2	3	3	1	1	.	4	.	1	.	7	.	.	.	2	0	1	.	5	2	.	3	.	1	.	4	5	50
Bosc-le-Hard	6	1	16	6	5	9	7	.	.	1	.	.	.	12	.	.	.	4	3	0	.	3	2	1	1	.	1	0	5	1	84
Longueville	5	4	7	3	3	4	6	2	1	3	1	.	.	14	.	.	.	2	1	0	0	6	3	1	1	0	0	1	4	7	81
St-Valery-en-Caux	6	2	3	2	6	6	4	2	.	11	.	4	.	11	1	.	.	6	1	1	1	2	8	1	1	.	1	.	6	6	92
Goderville	10	4	11	5	11	12	3	5	.	5	.	2	.	19	4	.	.	6	1	4	.	1	7	.	1	.	2	.	10	3	126
BASSIN DE LA SEINE.																															
Bassin de l'Yonne.																															
Bas-Folin	1	9	2	7	9	5	18	3	.	3	3	3	.	23	9	.	.	2	14	2	.	.	10	17	.	3	1	.	.	13	157
La Croisette	3	11	2	9	8	4	15	1	.	.	4	10	.	25	14	.	.	2	11	1	.	.	9	23	.	2	2	.	.	12	168
Pommoy	21	2	16	11	6	31	3	.	3	8	6	.	13	46	.	.	.	18	.	.	.	.	73	.	.	3	.	.	16	3	279
Les Settons	0	10	.	15	8	6	3	.	.	2	1	1	.	17	11	.	.	.	12	2	.	.	7	24	.	4	1	.	.	13	137
Château-Chinon	1	8	0	11	6	6	13	0	0	3	2	4	.	19	6	0	.	1	13	2	1	0	7	21	.	3	1	0	.	10	138
La Colancelle	.	8	.	4	2	5	5	.	.	.	9	1	.	20	1	.	.	1	13	6	.	.	1	20	0	2	0	.	.	12	110
Saulieu	.	1	8	2	4	9	.	.	.	0	.	.	4	15	.	.	.	7	3	.	.	4	5	3	.	.	.	.	10	2	77
Vitteaux	.	1	1	5	0	3	6	.	.	.	.	.	.	8	0	.	.	0	10	6	4	3	1	9	0	1	.	.	.	15	73
Époisses	1	1	.	2	1	2	2	.	.	.	0	.	.	6	2	.	.	0	13	1	1	.	0	14	1	1	0	.	.	13	61
Semur	1	.	1	4	1	2	3	0	2	1	.	.	.	4	2	.	.	1	8	3	2	0	4	9	3	1	0	.	.	13	65
Montbard	2	.	5	.	.	4	.	3	.	.	.	.	.	12	.	.	.	5	7	.	1	3	15	.	.	.	.	.	11	2	70
Quarré-l-Tombes	.	1	4	1	4	5	1	.	.	.	.	.	18	2	.	.	0	13	.	1	.	2	12	.	3	.	.	.	15	1	83
Avallon	1	2	.	1	1	.	.	.	.	.	.	.	.	9	1	.	.	.	14	1	.	.	.	13	2	1	1	.	.	12	69
Courson	3	1	5	.	4	.	0	5	.	2	.	.	11	4	.	.	.	12	.	.	.	.	8	.	1	.	.	.	6	.	65
Massingis	2	1	1	2	1	.	.	.	.	.	.	.	7	7	.	.	.	5	.	0	1	1	31	0	.	.	.	.	17	1	77
Ravières	3	.	2	.	3	1	.	4	.	0	.	.	8	4	.	.	1	11	2	1	.	.	12	1	.	.	.	.	12	2	67
Tonnerre (P. C.)	.	.	6	9	.	5	.	.	.	.	.	.	.	16	.	.	.	10	.	.	.	.	.	13	.	.	.	.	.	8	67
Vosnon	.	.	10	.	12	7	.	.	.	.	.	.	.	.	.	.	3	2	12	.	.	.	.	8	8	5	.	.	.	.	68
Chaffley	7	1	19	2	12	10	1	0	.	.	.	.	7	6	.	.	.	10	.	.	.	3	4	1	1	.	.	.	4	.	88
Chessy	.	6	1	8	.	4	2	.	1	.	.	.	.	10	3	.	.	1	11	.	.	.	1	8	.	0	.	.	.	6	69
Chablis (C. M.)	.	0	4	.	1	3	.	.	.	.	.	.	10	2	.	.	.	13	.	.	0	.	9	0	0	.	.	1	6	0	40
Auxerre (C. M.)	2	.	3	.	2	1	.	0	.	0	.	.	8	3	.	.	0	10	0	.	.	1	6	0	0	.	0	.	5	0	42
Aillant	2	.	10	.	4	3	.	.	.	.	.	.	8	5	.	.	1	9	1	.	.	2	4	.	1	.	.	.	.	1	51
Mont-St-Sulpice	4	.	6	5	3	3	.	.	.	.	.	.	7	.	.	.	0	12	.	.	.	1	5	1	1	.	2	.	3	.	54

STATIONS.	1	2	3	4	5	6	7	8	9	10	11	12	13	14	15	16	17	18	19	20	21	22	23	24	25	26	27	28	29	30	TOTAL.
Bassin de l'Yonne (suite).																															
La Roche	.	2	0	8	.	4	4	.	.	.	.	.	.	7	4	.	.	0	10	.	.	.	2	4	.	.	.	.	.	6	51
Joigny (C. M.)	.	1	15	1	5	3	0	.	.	.	.	.	7	6	.	.	1	8	.	.	.	3	3	.	.	.	1	.	3	.	57
St-Julien-du-Sault	2	0	12	2	4	0	2	1	.	.	.	.	8	6	.	.	0	9	0	.	.	2	3	.	1	.	.	.	3	1	56
St-Mars-en-Othe	.	2	7	13	.	7	.	.	.	.	.	.	.	7	.	.	.	6	4	.	.	.	.	5	.	.	.	.	.	.	51
Villeneuve-l'Arch.	4	2	4	3	2	1	.	.	.	.	.	.	8	3	.	.	.	8	.	.	.	3	.	.	.	.	0	2	4	0	44
Cerisiers	6	1	8	1	4	3	.	.	.	.	.	.	5	7	.	.	0	7	2	.	.	2	2	.	.	1	1	.	4	.	54
Saint-Martin (Sens)	.	8	.	8	8	5	3	1	.	.	.	.	.	5	4	.	.	.	6	.	.	.	1	1	.	.	.	.	.	.	5	55
Bassin de la Seine supérieure.																															
Chanceaux	.	2	6	2	1	4	.	.	.	.	.	.	.	.	.	.	.	.	6	9	7	.	13	3	1	0	.	.	4	7	65
Vivey	1	3	.	6	5	2	5	.	.	.	1	.	.	12	3	.	.	1	10	6	5	.	2	14	.	1	.	.	.	16	92
Châtillon-s.-Seine	4	3	.	4	2	2	4	.	1	.	.	.	.	7	6	.	.	.	5	6	2	2	.	7	3	.	.	.	11	2	71
Vix	2	2	4	2	.	4	.	1	.	.	.	.	.	13	.	.	1	.	14	4	.	5	4	4	1	.	.	.	10	4	75
Laignes	.	.	5	2	.	3	.	.	.	.	.	.	.	11	.	.	.	.	10	.	.	2	2	6	.	.	.	.	5	6	52
Nicey	.	5	2	3	.	6	1	.	.	.	.	.	.	18	.	.	.	.	9	4	.	1	6	2	.	.	.	.	9	7	73
Brion-s.-Ource	3	5	1	4	1	2	7	.	.	.	2	.	.	7	5	.	.	.	11	5	1	.	2	9	.	1	.	.	.	10	77
Bar-s.-S. (Saillard)	.	5	1	7	1	3	2	.	.	.	.	.	.	9	7	.	.	1	9	4	3	.	1	4	1	1	1	.	.	5	65
La Ferté-s.-Aube	.	6	.	2	.	7	.	.	.	.	.	.	.	7	11	.	.	.	4	1	.	.	4	4	.	.	.	.	9	3	59
Bar-sur-Aube	.	5	1	7	4	2	2	.	.	.	.	.	.	8	8	.	.	.	7	5	4	.	1	5	1	.	.	.	.	6	66
Chaumesnil	.	5	.	11	1	.	1	.	.	.	.	.	.	5	2	.	.	.	6	5	3	.	1	5	.	.	.	.	.	10	55
Ceffonds	.	2	.	18	1	.	6	.	.	.	.	.	.	9	9	.	.	.	4	5	.	.	.	6	1	.	.	.	.	.	62
Épothémont	.	4	4	10	.	5	.	.	.	.	.	.	.	10	1	.	.	.	8	5	.	.	.	6	.	.	.	.	.	5	58
Margerie	.	2	3	5	2	3	3	.	.	.	.	.	.	23	4	.	.	.	.	5	6	.	3	.	4	3	.	.	1	2	69
Sézanne	.	4	1	6	1	6	5	0	.	.	.	.	5	7	.	.	.	.	7	2	.	.	1	1	2	.	.	.	2	0	50
Vendeuvre	.	.	.	8	.	2	4	.	.	.	.	.	.	8	7	.	.	.	10	6	3	.	.	7	.	.	.	.	.	10	65
Spoy	1	6	1	6	3	1	6	.	.	.	.	.	.	6	10	.	.	.	8	5	3	0	2	4	1	.	.	.	.	5	68
Montiéramey	.	5	.	15	.	.	.	.	.	.	.	.	.	11	8	.	.	.	11	.	.	.	.	10	.	5	.	.	.	.	65
Barberey	.	4	.	6	2	3	3	.	.	.	.	.	.	9	5	.	.	1	11	.	.	.	.	5	.	.	.	.	.	3	52
Pavillon	.	5	.	2	3	3	9	.	.	.	.	.	.	12	4	.	.	0	8	.	.	1	.	3	.	.	.	.	1	4	55
Fay	.	5	0	6	3	4	1	0	2	1	.	.	.	5	7	.	.	.	8	1	.	.	1	2	0	0	.	1	0	2	52
Conflans-s-Seine	.	4	.	6	.	4	2	.	.	.	.	.	.	12	7	.	.	.	9	.	.	.	.	2	.	.	.	.	1	.	47
Soligny	.	6	.	2	7	4	.	1	4	3	.	.	.	10	8	.	.	.	9	1	.	.	1	.	.	.	.	0	0	.	56
St-Maurice-aux-R. H.	6	0	3	4	3	3	0	.	1	.	.	.	7	7	.	.	.	7	1	.	.	1	2	0	.	.	0	.	3	.	48
Bassin de la Seine, entre Montereau et le confluent de l'Oise.																															
Courbeton	.	6	.	2	2	3	5	4	3	10	.	.	.	10	11	.	.	.	4	.	.	.	3	.	.	.	.	.	.	.	64
Fontainebleau	.	3	0	2	0	5	6	1	.	.	.	.	.	10	6	.	.	0	4	1	.	.	1	1	1	0	.	1	2	.	44
Melun (P. C.)	.	1	.	1	.	3	4	1	.	.	.	.	.	7	9	.	.	.	2	1	.	.	1	0	1	.	.	.	1	.	32
Paris (Passy)	.	1	1	2	.	3	7	4	.	.	.	.	.	10	6	.	.	.	2	1	.	.	.	1	.	.	.	.	1	.	39
Paris (Montm.)	3	.	4	0	.	4	12	.	.	.	.	.	.	16	.	.	.	5	.	.	.	.	.	4	1	.	.	.	.	.	49
Trappes	1	2	8	.	.	4	12	2	4	.	.	.	.	19	.	.	.	4	0	.	2	.	2	2	1	0	.	0	0	1	64
Saclay	1	3	5	.	.	6	15	3	5	0	0	0	.	18	0	.	.	3	0	0	1	0	5	2	2	.	.	0	0	1	70
Satory	1	1	4	.	.	4	15	0	2	.	0	.	.	19	1	.	.	2	.	1	.	.	2	2	1	.	.	0	1	1	57
Versailles (Eaux)	0	2	5	.	.	6	15	1	.	0	0	.	.	25	.	.	.	3	0	1	.	.	1	1	1	0	.	0	.	1	63
Meudon	.	4	6	.	.	6	18	1	.	.	.	.	.	28	1	.	.	2	.	.	.	.	3	4	1	.	.	.	2	.	75
Bassin de la Marne.																															
Langres (plateau)	.	3	1	4	4	1	.	.	3	.	.	.	.	18	1	.	.	.	11	7	6	2	14	1	.	.	.	.	.	14	90
Marac	1	3	.	4	0	1	7	.	8	1	.	.	.	10	5	.	.	1	7	7	6	0	2	11	.	1	.	.	.	13	88

STATIONS.	1	2	3	4	5	6	7	8	9	10	11	12	13	14	15	16	17	18	19	20	21	22	23	24	25	26	27	28	29	30	TOTAL.
Bassin de la Marne (suite).																															
Richebourg	4	4	1	4	.	.	4	.	8	.	1	.	.	7	10	.	.	0	1	7	7	0	2	7	4	1	.	.	.	12	83
Chaumont (E. N.	1	3	1	3	.	2	2	.	.	1	0	.	.	16	.	.	.	.	6	7	4	2	2	8	1	.	.	.	4	8	70
Colombey	.	5	.	5	2	3	3	.	.	.	0	2	.	13	4	.	.	.	8	5	4	.	3	7	1	1	.	.	.	9	75
Andelot	.	3	.	3	.	0	4	.	.	0	1	.	.	12	5	.	.	0	7	7	7	.	2	6	0	0	.	.	.	13	71
Joinville	.	3	.	6	11	4	7	.	.	3	.	.	.	14	7	.	.	3	2	4	4	.	.	6	.	.	.	1	.	3	78
Saint-Bon	.	2	1	1	.	1	0	.	.	2	0	.	.	9	0	.	.	0	4	2	2	1	.	3	0	.	.	.	.	3	30
Vassy	0	5	.	20	2	0	4	.	.	.	1	.	.	9	14	.	.	0	5	5	5	.	1	4	3	0	.	0	0	6	84
St-Dizier (La Neuv.).	.	5	4	3	.	4	.	.	.	.	.	.	16	.	.	.	.	.	6	3	3	.	.	6	.	.	.	.	.	3	53
Trampot	.	3	.	4	.	.	7	.	3	.	.	.	.	.	21	.	.	.	8	10	8	1	3	7	2	.	.	.	.	9	87
Demange-aux-Eaux	.	8	1	7	1	1	2	.	.	.	.	.	.	9	11	.	.	.	7	2	9	.	.	9	0	.	.	.	.	4	71
Bar-le-Duc (P. C.	3	6	2	12	0	1	4	.	.	4	3	.	.	6	18	.	.	.	8	3	4	2	2	2	3	1	.	2	1	3	90
Vavray-le-Petit	.	6	0	1	2	3	2	.	.	0	0	.	.	.	22	.	.	.	10	4	2	.	1	1	2	1	.	2	1	2	68
Sermaize	0	5	0	7	1	3	3	.	.	3	.	.	.	11	13	.	.	.	5	5	3	1	2	2	2	2	.	1	0	3	72
Thiéblemont (P. C.)	.	1	4	.	0	2	2	.	.	2	0	.	.	7	13	.	.	.	7	6	.	.	.	.	.	4	.	.	.	.	49
Vitry-le-François	.	3	5	6	.	7	.	.	.	.	.	.	.	20	.	.	.	2	8	5	.	.	.	4	.	6	.	.	2	.	63
Moivre	.	3	4	3	4	.	4	.	2	.	.	.	.	5	8	.	.	.	4	3	5	2	3	3	4	3	2	1	1	1	65
Châlons (E. N.	.	4	.	.	.	10	3	.	.	.	.	.	.	.	16	.	.	2	4	11	1	1	1	2	0	1	.	1	2	0	59
Sommesous	.	2	6	5	1	9	2	.	.	.	.	.	.	20	.	.	.	1	8	3	.	1	.	2	0	.	.	3	1	0	64
Épernay	.	5	1	3	0	2	5	.	0	.	0	.	.	6	14	.	.	0	5	3	0	.	1	1	0	0	.	0	1	0	48
Montmort	.	.	1	3	0	5	6	.	.	.	.	.	.	6	9	.	.	.	10	2	0	.	1	1	2	0	.	.	3	0	49
Montmirail	.	2	3	.	3	4	5	.	.	.	.	.	.	2	.	.	.	1	2	.	.	.	.	.	.	1	.	2	.	.	25
La Ferté-s.-J. (Biez)	.	4	0	2	.	6	8	6	.	.	0	.	.	8	16	.	.	0	3	0	.	.	1	1	2	0	.	0	1	0	58
Meaux (P. C.)	.	4	.	2	.	2	7	2	.	.	.	.	.	4	12	.	.	.	1	.	.	.	1	.	3	.	.	.	.	.	38
Touquin	.	.	3	6	.	4	.	5	.	.	.	.	.	12	11	.	.	.	3	.	.	.	.	3	.	.	.	.	.	.	47
Parc St-Maur (Obs^re)	.	1	3	1	0	3	6	1	1	3	.	.	.	14	7	.	.	1	2	0	.	.	1	1	1	.	.	.	1	.	47
Bassin de l'Aisne.																															
St-Mard-s.-le-Mont.	6	.	7	2	3	2	.	.	.	.	.	.	6	14	.	.	.	9	4	1	1	1	1	2	1	0	3	1	1	.	66
Ste-Menehould (P.C.)	4	1	5	1	2	3	.	1	1	.	.	.	4	17	.	.	1	5	2	2	1	1	.	2	1	.	.	1	.	1	56
Côte de Biesmes	.	5	4	3	3	4	.	.	.	.	.	.	4	15	.	.	.	8	2	5	3	.	.	2	2	.	2	.	.	2	64
Grandpré	5	5	14	2	2	4	.	.	.	.	.	.	.	6	21	.	.	5	4	1	3	1	.	2	5	.	.	.	.	.	80
Vouziers	.	4	.	7	.	.	6	.	2	.	.	.	.	3	7	.	.	.	.	5	4	.	.	.	3	2	.	.	.	.	43
Signy-l'Abbaye	2	4	4	1	6	4	.	.	.	.	.	.	.	.	13	8	.	.	3	2	1	1	4	.	1	1	.	2	.	.	57
Remaucourt	1	7	4	1	.	5	6	.	.	.	.	.	.	16	13	.	.	.	7	2	.	.	5	1	1	.	.	.	3	.	77
Nanteuil	.	5	.	6	.	4	.	.	.	.	.	.	.	12	10	.	.	.	4	2	2	.	.	.	.	3	.	.	1	1	50
Berry-au-Bac	.	6	1	1	.	2	3	.	.	1	.	.	.	6	17	.	.	.	3	2	0	.	3	0	3	0	.	.	.	0	50
Courtisols	.	5	.	5	5	5	9	.	.	.	.	.	.	5	10	.	.	.	2	.	2	1	1	.	3	2	.	1	2	.	58
La Croix-en-Champ	1	4	.	3	4	.	3	.	.	.	.	.	.	5	16	.	.	.	6	3	1	1	2	.	2	0	.	.	3	.	54
Suippes	.	4	.	14	.	4	2	.	.	.	.	.	.	4	15	.	.	.	5	2	.	.	2	.	.	.	.	.	.	.	52
Reims (P. C.	.	5	2	2	.	2	3	.	.	.	.	.	.	6	18	.	.	.	6	4	.	.	2	.	3	.	.	.	.	.	53
Fismes	.	6	.	.	.	3	3	.	.	.	.	.	.	6	12	.	.	.	5	1	.	.	.	2	2	1	.	.	1	.	42
Vauxrot (Soissons)	.	3	1	3	.	3	5	.	.	.	.	.	.	3	19	.	.	.	2	2	.	.	2	.	1	1	.	.	.	.	45
Bassin de l'Oise.																															
Aouste	.	2	12	24	2	6	5	.	.	2	.	.	.	3	12	.	.	.	8	3	1	3	5	1	6	.	.	6	4	3	109
Hirson	2	1	8	9	.	4	3	.	.	.	.	.	.	3	10	.	.	.	2	2	1	2	4	.	2	.	.	.	1	1	57
Montcornet	1	3	12	4	.	4	4	.	.	.	.	.	.	6	8	.	.	.	4	2	1	.	4	.	2	.	.	.	.	.	55
Laon (P. C.)	.	7	9	1	3	2	1	1	.	.	.	.	7	15	.	.	4	7	4	.	3	.	.	3	1	0	0	0	0	.	68
Lassigny	.	.	25	13	.	4	9	3	.	.	.	.	.	.	17	.	.	.	2	.	.	.	3	.	.	.	.	.	.	1	77

STATIONS.	1	2	3	4	5	6	7	8	9	10	11	12	13	14	15	16	17	18	19	20	21	22	23	24	25	26	27	28	29	30	TOTAL.
Bassin de l'Oise (suite).																															
Venette	.	3	9	4	.	4	4	1	.	.	3	.	.	6	10	.	.	.	3	.	.	.	4	.	1	.	.	.	1	.	52
Maignelay	9	8	7	.	6	4	1	.	.	1	.	.	.	19	.	.	.	3	.	.	.	6	0	2	.	.	.	3	.	.	69
Lihus	4	1	13	.	2	4	4	3	.	.	.	1	.	3	8	.	.	1	4	.	.	.	6	.	.	.	.	.	3	.	59
Beauvais (E. N.)	1	2	20	3	5	5	7	4	.	.	.	.	.	8	3	.	.	1	2	2	.	.	3	1	.	.	.	0	.	1	68
Noailles	.	3	11	15	.	7	12	6	.	.	.	.	.	4	10	.	.	.	.	.	.	.	1	.	1	.	.	.	.	.	71
Bresles	.	3	16	7	0	4	5	3	.	.	0	.	.	6	9	.	.	.	2	.	.	.	.	0	2	.	.	.	1	.	58
Senlis	.	1	9	1	.	.	.	0	.	.	.	.	.	5	6	.	.	.	.	.	.	.	.	1	2	.	.	.	.	.	26
Pontoise	.	3	3	.	2	4	12	.	.	.	.	.	.	21	.	.	.	3	.	1	.	.	2	1	.	.	.	.	.	1	55
Bassin du Loing.																															
Moutiers	.	2	2	3	.	2	2	1	.	.	4	.	.	12	1	.	.	1	9	.		.	1	6	.	2	.	.	.	4	52
Champoulet	.	.	.	8	.	1	2	2	.	.	3	.	.	5	3	.	.	.	5	.		.	1	3	.	.	.	.	.	3	36
Rogny (P. C.)	.	2	1	5	.	2	2	5	.	0	3	.	.	11	1	.	.	1	5	.	.	.	2	3	.	1	.	.	.	2	46
Tannerre	2	1	10	.	2	5	2	.	.	1	.	.	10	4	.	.	1	8	.	.	.	4	4	0	1	.	.	.	5	.	60
Combreux	.	3	1	6	3	3	9	.	.	.	3	.	.	13	2	.	.	2	4	2	.	.	1	2	1	0	.	1	1	1	58
Courpalet	.	3	2	7	.	4	10	2	.	.	4	.	.	13	1	.	.	2	4	.	.	.	1	3	1	.	.	.	.	.	57
Charny	.	3	11	1	2	4	3	2	.	.	.	.	6	7	.	.	1	10	.	.	.	2	2	.	1	.	.	.	2	.	58
Château-Renard	.	4	.	9	1	5	2	8	.	.	1	.	.	13	3	.	.	.	2	1	.	.	1	3	.	1	.	.	1	4	59
Savigny	3	.	5	4	4	2	5	1	.	.	.	.	9	6	.	.	1	5	1	.	.	1	2	1	1	.	1	.	6	.	57
Nemours	.	2	.	5	6	3	.	5	.	.	.	.	.	3	6	.	.	1	.	.	.	.	5	4	.	.	.	.	2	.	43
Région de la Beauce et bassin de l'Eure.																															
Neuville-aux-Bois	.	5	1	.	.	1	1	.	3	.	.	.	4	16	11	.	.	5	9	.	.	.	2	4	.	.	0	.	.	2	65
Malesherbes	.	3	.	.	.	.	13	.	.	.	.	.	.	.	15	.	.	3	.	.	.	.	.	.	.	.	.	.	5	.	39
Étampes	.	2	1	.	.	4	6	5	.	.	2	.	.	10	8	.	.	1	1	.	.	.	2	.	.	2	.	.	.	.	44
Dourdan	.	2	3	3	.	4	7	8	.	.	5	.	.	13	9	.	.	3	2	3	.	.	3	2	2	.	.	.	.	.	69
La Loupe	1	10	4	4	2	0	9	8	.	1	10	.	.	16	4	.	.	7	2	2	0	.	2	1	3	.	.	.	1	.	87
Courville	.	11	2	6	2	4	9	1	.	.	13	.	.	13	9	.	.	5	7	1	.	.	2	1	4	.	.	.	1	.	91
Nogent-le-Roi	.	3	3	2	1	.	12	5	.	.	7	.	.	13	15	.	.	4	1	1	.	.	1	.	2	.	.	.	.	.	70
Rambouillet	.	2	3	3	4	3	2	5	.	.	6	.	.	12	4	.	.	6	9	2	.	.	3	2	.	.	.	.	.	.	66
Le Perray	.	2	4	1	.	5	8	3	.	4	1	.	.	19	.	.	.	7	1	1	.	.	2	1	1	.	.	.	0	.	60
Ft de Bonsmoulins	4	10	3	15	4	5	8	3	1	4	9	4	.	14	8	.	.	6	2	2	.	.	4	1	2	.	1	1	1	1	113
Forêt du Perche	12	4	10	3	6	7	4	2	.	11	.	.	.	25	.	.	.	7	2	.	.	3	.	4	.	.	1	3	.	.	104
Senonches	1	10	3	3	3	.	11	7	.	2	8	0	.	17	6	.	.	6	2	2	.	.	2	1	2	.	.	0	2	0	87
Brézolles	.	9	2	4	3	1	7	9	.	1	6	.	.	15	9	.	.	6	1	1	.	.	2	1	2	.	.	0	0	.	78
Dreux	4	2	3	.	2	3	6	1	.	3	2	.	.	16	.	.	.	6	.	4	.	.	.	3	.	.	.	.	.	.	55
Saint-André	.	6	3	5	3	5	8	4	1	0	2	.	.	9	.	.	.	1	16	.	.	.	5	0	.	.	.	1	.	.	70
Évreux (P. C.)	6	.	1	7	6	6	4	10	2	.	1	.	.	5	4	.	.	.	2	1	.	.	4	1	0	.	.	0	.	.	61
Pacy-sur-Eure	.	.	.	16	.	.	4	.	.	.	5	.	.	.	13	.	.	.	.	.	.	.	.	7	.	.	.	.	.	.	45
Bassin de la Seine inférieure, au-dessous du confluent de l'Oise.																															
Laigle	2	11	7	5	4	5	6	3	.	3	6	.	.	15	9	.	.	5	1	2	.	.	4	1	2	.	.	.	2	.	93
Rugles	0	9	3	5	4	4	6	3	.	3	4	0	.	17	6	.	.	6	3	1	.	0	4	1	2	.	0	0	1	0	82
Beaumont-le-Roger	8	.	2	2	7	.	2	.	.	4	.	.	.	3	.	.	.	0	.	.	9	.	.	2	.	.	.	.	.	.	39
Bourgtheroulde	.	.	.	28	.	15	8	.	2	2	.	.	.	23	.	.	.	3	3	1	.	.	4	.	2	.	.	.	.	1	92
Gournay	5	2	6	3	1	3	1	.	.	.	.	.	.	1	.	.	.	4	.	1	.	2	1	.	.	.	.	.	.	.	30
Forges	4	2	9	.	6	3	1	.	.	.	.	.	.	4	.	.	.	.	.	4	.	1	2	.	.	.	.	.	.	.	36
Buchy	3	3	21	3	3	8	8	1	.	0	.	.	.	18	.	.	.	4	.	3	.	2	2	.	1	.	1	0	3	2	86

STATIONS.	1	2	3	4	5	6	7	8	9	10	11	12	13	14	15	16	17	18	19	20	21	22	23	24	25	26	27	28	29	30	TOTAL.
Bassin de la Seine inférieure, au-dessous du confluent de l'Oise (suite).																															
Elbeuf	.	6	9	1	0	7	4	.	.	2	.	.	.	19	.	.	.	3	.	.	.	.	.	0	2	.	.	.	1	.	54
Rouen (île Lacroix)	4	6	10	2	4	4	7	3	.	1	.	.	.	17	.	.	.	5	.	1	.	2	2	.	.	1	.	0	.	.	69
Yvetot	12	3	14	8	2	11	7	1	0	5	.	.	.	14	.	.	.	7	2	1	1	4	2	.	2	1	1	1	9	2	110
La Hève (sémaph.)	3	8	7	2	4	6	.	3	.	11	3	.	.	16	7	.	.	9	9	.	3	.	4	.	1	.	.	.	4	.	100
Sanvic (le Havre)	7	3	6	3	6	9	3	.	.	14	.	1	.	20	.	.	.	17	3	.	.	1	7	.	1	1	.	1	5	.	108
BASSINS ENTRE LA SEINE ET LA POINTE DE BRETAGNE.																															
Bassins de la Touque, de la Dive, de l'Orne, de la Vire et de la Douve.																															
Gacé	5	8	4	2	4	7	4	1	1	8	7	.	.	13	13	.	.	7	4	3	.	.	2	1	3	.	0	1	1	0	99
Lisieux	5	2	5	3	1	4	4	1	1	6	.	1	.	30	.	.	.	7	2	.	.	1	3	1	1	0	1	.	2	0	81
Pont-l'Évêque	5	9	9	6	7	1	4	2	.	12	3	1	.	18	8	.	.	24	1	1	.	.	1	.	6	1	.	.	3	.	122
Trouville	5	10	7	6	2	6	3	0	.	10	0	1	.	28	1	.	.	11	2	0	.	3	2	.	1	.	0	0	3	0	101
St-Ouen-le-Pin	7	3	9	1	2	6	4	0	.	15	.	0	1	31	.	.	.	16	3	.	.	0	3	.	1	.	1	.	1	.	105
Annebault	5	3	10	2	1	2	1	.	.	7	1	.	.	6	0	.	.	7	.	.	.	.	1	.	2	.	1	.	1	.	52
Sées	3	14	8	7	3	7	3	9	2	8	6	.	.	12	4	.	.	8	1	3	0	.	5	.	2	.	0	1	2	.	111
Flers	9	9	3	3	7	2	10	.	6	10	.	.	13	14	.	.	12	7	.	.	.	6	.	.	.	.	.	3	.	.	114
Pierrefitte	5	.	6	3	2	3	7	2	1	8	1	.	.	37	1	.	.	16	2	.	.	.	.	0	2	.	1	.	3	.	100
Roucamps	5	1	12	9	6	5	8	1	1	14	.	1	.	8	25	.	.	19	2	.	.	.	.	.	.	.	.	1	5	1	124
Ste-Honorine-du-F.	2	5	3	3	3	3	4	1	8	.	8	.	.	.	36	.	0	12	16	2	0	.	1	1	.	.	.	0	.	0	108
Caen (P. C.)	4	8	2	6	6	2	2	0	7	.		.	22	19	.	.	9	17	6	1	.	3	.	1	.	.	.	1	.	.	116
Ouistreham	2	7	4	3	3	3	3	3	.	5	2	1	.	18	16	.	.	23	.	.	.	.	6	1	0	.	1	1	1	.	103
Ver	.	4	14	8	4	5	1	.	.	5	4	2	.	20	7	.	.	21	2	.	.	.	9	.	2	.	.	.	3	.	111
Bény-Bocage	2	1	11	11	.	3	2	1	1	16	10	1	.	12	.	.	.	.	2	5	.	.	1	2	2	.	2	3	.	.	88
St-Sever	5	.	25	.	16	5	4	.	.	18	.	.	.	24	.	.	.	.	12	.	.	5	.	.	3	2	.	.	8	1	128
Trévières	3	10	13	9	.	1	5	3	2	15	.	7	3	7	.	.	.	3	.	7	.	5	3	.	.	.	2	3	.	.	101
Isigny	.	13	3	17	3	9	2	2	.	13	.	3	3	23	9	.	.	16	5	1	.	.	7	.	1	.	1	1	7	2	141
Ste-Marie-du-Mont	6	7	11	10	13	7	1	0	.	4	2	3	1	24	9	.	.	7	10	2	.	1	5	.	.	1	.	1	7	2	135
Cherbourg	5	12	11	9	12	10	2	18	3	12	.	1	.	20	5	3	4	.	4	.	3	2	5	8	.	2	1	3	12	3	170
La Hague	.	11	13	10	10	11	.	6	19	11	.	1	.	21	5	4	.	5	.	9	6	3	.	1	.	2	1	1	13	2	165
Bassins entre le cap de la Hague et la Pointe de Bretagne.																															
Landivy	1	6	10	4	4	4	2	9	.	6	.	.	.	12	.	.	.	9	4	6	.	.	6	.		.	4	.	5	.	92
Louvigné-du-Désert	5	1	16	3	1	8	7	1	.	5	.	.	3	14	1	.	1	6	8	.	.	7	0	1	1	.	4	0	3	.	96
Fougères	5	1	13	3	2	5	7	.	2	12	0	2	14	.	.	.	1	7	7	2	.	8	1	2	2	1	2	1	2	1	103
St-Marc-s.-Couesnon	11	.	13	3	.	5	4	1	.	17	0	.	4	10	.	.	1	7	7	.	.	13	1	.	1	.	2	.	3	.	103
Sens-de-Bretagne	7	.	10	10	4	5	.	7	.	14	8	.	3	11	.	.	.	.	3	.	.	.	.	5	.	.	.	.	3	.	90
Bazouges	2	1	14	1	4	3	1	.	.	21	.	.	3	10	1	.	1	12	6	1	2	9	.	2	2	2	1	1	3	.	103
Antrain	3	.	12	2	2	10	3	0	.	21	4	.	4	9	1	.	2	9	8	1	.	11	1	1	2	2	.	2	3	1	112
Trans	4	2	13	4	6	3	2	0	1	26	1	.	6	9	2	.	1	12	5	1	2	15	0	2	3	1	2	1	3	1	128
Bécherel	7	1	17	4	2	4	1	.	.	19	2	.	4	11	1	.	.	17	5	.	3	16	2	.	3	.	.	.	6	.	125
Hédé	5	.	14	2	2	1	3	.	3	11	0	.	6	8	4	.	0	12	6	.	1	21	1	1	1	0	1	.	5	.	108
Saint-Domineuc	5	1	15	4	3	4	3	.	1	12	1	.	2	12	2	.	0	14	4	0	3	12	1	0	2	0	1	0	4	.	106
Dol	4	1	15	8	6	6	3	0	.	19	6	.	4	6	5	.	0	13	3	0	4	.	.	.	3	3	5	0	4	1	119
St-Jouan-des-G.	5	.	10	.	2	.	.	.	4	9	1	.	6	8	.	.	2	1	4	.	.	1	2	1	3	3	.	1	.	4	71
St-Méloir-des-Ondes	6	1	12	6	7	3	1	1	.	17	0	.	.	15	2	.	1	20	4	0	2	12	0	3	5	2	2	1	2	1	125
Saint-Servan	0	.	.	.	3	12	12	9	4	0	4	3	0	2	3	3	0	9	4	5	11	0	7	4	.	3	.	.	0	0	97

STATIONS.	1	2	3	4	5	6	7	8	9	10	11	12	13	14	15	16	17	18	19	20	21	22	23	24	25	26	27	28	29	30	TOTAL
VERSANT DE L'OCÉAN.																															
PETITS BASSINS DU SUD DE LA BRETAGNE.																															
Pte St-Mathieu	9	.	6	8	.	.	6	.	.	.	4	.	.	1	.	.	11	2	.	6	2	22	10	.	.	.	3	1	55	.	146
Brest (Obsre)	5	5	6	1	6	3	3	3	2	2	.	.	2	1	.	.	1	5	6	2	10	0	.	.	1	1	1	33	1	0	100
Goarem-Liziard	41	7	15	16	1	13	7	4	1	1	.	.	.	5	.	.	.	2	2	.	23	1	.	.	0	1	3	22	10	.	175
Kermédan-Bihan	12	3	12	7	11	17	18	3	.	1	2	.	.	7	4	.	3	2	12	11	2	2	4	.	2	.	3	3	14	.	155
Carhaix	5	6	10	1	6	6	4	.	2	2	.	.	1	8	.	.	.	.	.	.	6	1	.	.	1	.	0	10	.	1	70
La Feuillée	17	14	11	30	5	9	12	16	.	.	6	.	.	10	.	.	.	.	8	3	4	15	2	.	.	2	.	2	18	2	186
Reuniou	22	11	14	17	4	10	10	18	1	3	6	.	.	6	.	.	.	.	.	.	3	4	.	.	.	.	.	3	13	2	148
Pénity	26	1	14	9	4	11	3	1	.	1	1	.	4	4	.	.	2	1	0	1	4	7	1	.	2	.	3	3	10	1	114
Châteaulin	6	21	10	7	1	10	4	1	.	1	0	.	.	5	1	.	.	1	4	2	.	15	.	.	.	1	.	5	18	1	114
Gourin	16	2	10	10	1	6	6	1	.	1	1	.	.	7	.	.	.	.	.	.	1	10	.	.	.	1	1	2	8	.	87
Glomel	20	1	17	13	2	8	6	4	.	1	2	.	.	9	1	.	.	.	2	1	.	4	1	.	.	.	.	2	15	.	109
Corlay	16	10	2	9	3	6	2	7	.	4	2	.	.	12	3	.	.	2	.	2	3	4	1	.	.	.	3	7	.	.	98
Gouarec	22	4	13	8	2	6	3	6	.	1	3	.	1	9	.	.	.	2	2	1	.	8	3	.	.	.	.	3	11	.	108
Pontivy	15	1	14	3	1	3	6	2	.	1	.	.	6	6	.	.	1	1	3	2	4	4	1	.	1	2	.	.	9	.	86
Le Cosquer	28	2	21	2	12	7	3	.	.	.	.	.	8	6	.	.	.	.	4	.	3	8	3	.	.	1	4	10	.	.	122
Locminé	6	25	16	5	7	.	.	.	1	3	.	.	16	.	.	.	1	.	5	.	8	.	.	.	2	10	.	.	.	.	105
Plouay	.	3	9	.	.	.	7	5	.	.	1	.	.	7	.	.	.	.	.	.	1	10	.	.	.	.	1	2	7	.	53
Hennebont	7	6	15	4	4	15	2	.	.	.	.	.	.	9	.	.	.	1	2	2	.	9	2	.	.	1	.	1	4	.	84
Le Lézardeau	13	15	7	6	14	6	.	1	0	0	.	.	.	.	.	.	2	2	3	0	17	2	.	.	1	1	4	15	1	.	110
Lorient (Obsre)	3	13	11	1	12	4	.	.	.	.	.	.	11	.	.	.	2	4	3	.	11	.	.	.	4	1	2	4	0	.	86
Le Grognon (Groix)	7	5	13	4	3	12	7	.	.	.	1	.	.	9	.	.	5	2	2	5	.	8	8	.	.	1	.	3	4	.	99
Auray	.	.	15	26	.	.	.	.	6	6	.	.	.	.	5	10	1	.	.	8	.	1	.	.	6	5	.	16	.	.	105
Vannes	12	.	15	13	.	17	11	.	.	.	.	.	5	7	.	.	.	4	2	.	13	2	.	.	.	2	.	6	.	.	109
Palais (Belle-Ile)	7	3	8	5	4	10	18	.	3	.	1	.	.	13	.	.	.	3	3	2	.	7	1	.	.	1	2	2	3	.	96
Er-Hastellic (id.)	7	5	12	1	2	8	7	.	.	.	1	.	.	16	.	.	5	2	2	4	.	7	5	.	.	.	.	1	2	.	87
BASSIN DE LA VILAINE.																															
Erbrée	5	3	10	8	0	7	5	0	0	11	1	.	1	13	.	.	2	13	7	1	0	9	1	1	1	1	0	1	2	0	103
Vitré	5	3	8	11	1	7	14	0	0	13	1	.	1	14	.	.	2	11	7	1	0	10	3	1	1	1	1	1	3	.	120
St-Christophe-des-B	6	0	11	16	1	5	17	0	0	11	0	0	2	13	0	.	2	10	7	1	.	8	4	2	1	1	1	1	2	0	120
Châteaubourg	3	.	10	10	.	8	15	.	0	11	1	.	2	13	0	.	2	9	5	1	2	12	3	2	3	1	.	1	2	.	115
Le Boulet	6	.	11	2	1	5	2	.	1	21	1	.	5	5	7	.	1	11	6	1	4	10	1	1	1	1	.	.	4	.	108
Rennes (P. C.)	4	3	12	5	2	7	1	.	0	10	.	.	5	9	1	.	1	10	6	1	4	15	5	1	1	1	1	1	3	.	109
St-Méen	5	7	8	1	1	.	17	3	3	14	.	2	4	11	0	.	.	5	0	6	1	6	0	0	.	.	5	1	0	.	99
Montauban	5	1	14	1	2	5	1	.	.	11	1	.	6	8	.	.	.	10	3	.	2	17	2	.	1	1	1	.	4	.	96
Montfort	4	2	15	2	4	6	4	.	1	11	.	2	7	8	.	.	1	5	7	9	15	23	3	.	1	.	.	0	5	.	135
La Guerche	6	0	8	20	.	6	4	.	.	5	0	.	.	13	0	.	2	12	6	2	2	15	1	3	4	.	.	2	2	.	113
St-Jacques de la L.	2	.	10	4	1	6	2	.	6	6	.	.	5	8	.	.	1	7	8	.	6	5	1	1	1	.	0	.	1	.	81
Martigné-Ferchaud	1	0	18	1	2	2	7	0	.	3	.	.	1	14	.	.	4	11	1	.	7	14	5	2	1	1	.	2	2	.	99
Bain	2	.	12	5	2	5	12	.	.	6	.	.	4	9	.	.	1	14	4	2	5	16	4	6	1	.	.	.	3	.	112
Guipry	3	.	16	2	.	6	7	.	.	4	.	.	1	11	0	.	.	12	4	0	3	17	3	3	0	1	1	0	3	.	98
Plélan	8	2	22	9	3	8	2	.	1	6	1	0	3	7	2	.	1	7	3	.	5	16	3	.	1	1	2	0	3	.	116
Plouguenast	8	4	9	11	2	4	3	8	.	2	7	.	.	8	1	.	.	.	2	1	.	12	2	.	.	.	1	1	7	.	93
Merdrignac	5	16	16	5	3	5	1	4	.	3	6	.	1	11	2	.	.	.	.	.	.	4	4	.	.	1	.	2	5	.	94
Rohan	8	5	13	8	1	5	1	2	.	.	1	.	.	4	.	.	.	.	1	2	.	1	.	.	.	.	.	.	2	.	54

STATIONS.	1	2	3	4	5	6	7	8	9	10	11	12	13	14	15	16	17	18	19	20	21	22	23	24	25	26	27	28	29	30	TOTAL.
BASSIN DE LA VILAINE (suite).																															
Josselin	15	.	20	11	.	9	1	.	.	3	3	7	.	.	.	.	3	.	3	12	3	.	.	.	.	.	.	.	.	.	90
Bosméléac	6	16	11	9	5	9	3	10	.	1	1	.	.	12	1	.	.	.	2	2	.	7	2	.	.	.	.	3	11	.	111
Ploërmel	21	13	20	.	7	3	.	.	1	1	.	.	9	.	.	.	1	.	.	.	9	3	.	.	.	1	.	5	.	.	94
Malestroit	8	10	6	1	6	2	.	.	.	.	.	.	10	.	.	.	.	2	.	.	5	2	.	1	.	.	.	.	.	.	53
Redon	6	.	15	9	5	10	11	.	.	3	.	.	7	7	.	.	1	.	6		6	13	.	1	3	.	2	.	3	.	109
Melneuf	0	9	10	6	1	8	14	1	.	.	2	.	.	13	.	.	.	5	4	2	.	17	6	.	4	1	.	0	2	2	107
La Roche-Bernard	15	16	4	.	13	6	1	.	.	2	.	.	13	.	.	.	.	.	4	.	12	4	.	2	2	.	.	3	.	.	97
BASSIN DE LA LOIRE.																															
Bassin de la Loire supérieure.																															
Saint-Paulien	.	.	3	8		8	.	.	3	.	1	.	.	.	.	.	.	.	10	4	.	1	.	7	.	.	.	.	.	3	48
Tence	.	.	.	4	.	.	.	.	3	.	5	3	.	.	.	.	.	9	9	9	.	.	.	.	.	.	.	.	.	23	65
Le Pilat	.	.	15	.	35	.	.	.	.	15	25	10	5	.	.	.	15	45	.	.	.	.	.	35	10	.	.	.	.	16	226
La République	0	.	.	26	1	1	0	.	.	.	.	4	1	.	0	0	.	.	9	2	0	1	4	2	2	.	.	.	.	4	57
Les Creuses	5	.	.	16	2	2	3	.	.	3	7	1	.	1	.	.	.	5	12	19	3	.	19	3	7	.	.	.	.	8	116
Rochetaillée	.	.	.	21	.	3	1	.	.	2	10	.	.	.	1	.	.	.	7	22	.	.	15	2	.	.	.	.	.	.	84
Saint-Étienne	5	.	.	10	15	11	.	.	.	.	4	.	.	2	2	.	.	.	5	.	.	.	1	6	2	5	.	.	.	4	72
Fortunières	.	6	16	3	.	4	.	.	.	.	6	.	.	.	4	.	7	.	7	9	2	3	6	28	8	.	.	.	.	17	126
Noirétable	2	.	6	.	3	13	.	1	7	.	4	4	.	.	.	.	.	9	5	.	.	8	2	9	.	.	.	.	8	5	86
St-Romain-d'Urfé	.	.	0	2	2	.	6	.	.	.	8	8	.	9	1	.	.	.	7	2	.	5	.	5	.	.	.	.	.	9	64
Feurs	.	.	3	2	.	.	1	.	.	3	5	.	.	.	.	.	.	.	3	7	.	4	1	10	.	.	.	.	.	12	51
Panissières	.	.	3	9	.	2	.	.	.	2	5	.	.	.	.	.	.	.	3	5	.	7	1	16	0	.	.	.	.	16	71
Fourneaux	.	2	.	4	1	1	3	.	.	.	6	.	.	.	.	.	.	1	2	6	.	8	.	7	.	.	.	.	.	18	59
Montagny	.	.	3	2	.	2	4	.	.	.	6	.	.	3	.	.	.	.	5	5	.	6	2	3	2	.	.	.	.	23	66
Roanne	.	1	.	1	.	2	2	.	.	.	8	.	.	4	.	.	.	.	3	4	.	2	1	2	3	.	.	.	.	16	49
Lapaeaudière	.	.	1	3	1	1	.	1	.	.	.	.	.	10	.	.	3	17	.	.	.	4	.	2	.	.	.	.	7	9	59
Charolles	.	.	.	.	8	.	5	.	.	.	.	.	.	13	.	.	.	.	6	.	.	.	4	8	3	.	.	.	.	18	65
Saint-Eusèbe	.	1	1	3	2	3	3	.	.	.	1	.	.	19	.	.	.	1	11	5	.	5	6	15	.	.	.	.	.	15	91
Le Creusot	4	1	7	7	.	3	4	.	.	.	.	.	.	31	.	.	.	0	15	5	.	6	7	17	.	.	.	.	.	15	124
Arnay-le-Duc	.	2	1	6	2	4	.	.	.	.	.	.	.	.	15	.	.	1	10	.	.	4	5	7	.	.	.	.	.	13	70
Autun (P. C.)	.	4	.	3	4	4	12	.	.	1	0	1	.	18	0	.	.	1	13	3	0	6	7	12	0	.	.	.	.	10	99
Digoin	1	2	1	2	2	3	3	2	1	2	6	.	.	13	0	.	.	1	15	1	0	5	3	4	4	1	.	0	0	14	86
L'Assise	.	.	4	4	.	2	.	.	.	.	4	.	.	6	6	.	.	10	12	.	.	4	2	.	4	6	.	.	.	15	79
Saint-Clément	.	.	.	.	12	.	.	.	.	9	8	.	.	.	4	.	.	.	7	5	.	14	9	.	.	6	.	.	.	15	89
Pierrefitte	.	1	.	1	1	4	3	.	.	1	5	.	.	7	1	.	.	.	10	5	.	.	5	8	.	1	.	.	.	.	53
Dompierre	.	2	1	2	3	2	4	.	.	6	6	1	.	11	1	.	.	1	18	1	.	5	2	7	.	1	.	.	.	13	87
Beaulon	.	2	.	.	7	.	3	.	0	4	7	1	.	14	0	.	.	1	19	0	.	.	6	9	0	1	.	.	.	14	89
Lucy (P. C.)	.	.	3	6	4	5	5	4	.	2	5	.	.	22	2	.	.	.	.	18	.	3	2	15	4	3	.	.	.	15	118
Châtillon-en-B.	.	10	.	8	3	5	1	7	.	1	10	.	.	18	3	.	.	2	20	.	.	.	3	13	.	2	.	.	.	11	117
Decize	.	5	1	6	.	4	4	.	1	.	9	.	.	18	.	.	.	.	21	.	.	1	.	12	.	3	.	.	.	13	99
Nevers	.	.	10	2	1	.	6	.	.	.	12	.	.	17	2	.	.	1	16	1	.	.	.	16	.	3	.	.	.	16	103
Bassin de l'Allier.																															
Châteauneuf	1	0	7	38	0	.	1	1	0	0	5	0	.	15	.	.	3	1	15	1	.	2	1	12	.	.	.	.	.	6	111
Langogne	.	.	.	26	0	2	2	.	1	1	1	0	.	10	.	.	1	4	21	7	.	7	5	25	.	.	.	.	.	.	113
Chapeauroux	.	.	.	22	.	2	.	.	.	2	3	.	.	5	.	.	.	.	16	3	.	.	2	7	.	.	.	.	.	14	76
Grandrieu	1	1	.	16	2	.	3	2	4	.	0	0	.	10	.	.	.	3	14	1	.	2	2	14	2	.	.	.	.	11	88
Saugues	.	.	4	.	.	.	8	.	.	.	6	.	.	9	.	.	.	8	3	.	.	3	4	.	.	.	.	.	.	5	56

STATIONS.	1	2	3	4	5	6	7	8	9	10	11	12	13	14	15	16	17	18	19	20	21	22	23	24	25	26	27	28	29	30	TOTAL.
Bassin de l'Allier (suite).																															
Langeac	.	.	5	.	.	6	.	.	3	2	1	.	.	2	.	.	.	10	3	.	.	8	.	4	.	.	.	.	.	21	65
Murat	4	3	3	.	.	8	.	4	.	.	5	.	.	8	4	.	7	3	.	.	.	4	2	.	.	.	.	.	4	3	62
Massiac	.	5	.	5	.	.	9	.	5	.	.	.	.	5	.	.	4	4	.	.	.	2	.	.	.	.	.	.	.	9	48
Brioude	.	.	3	6	1	3	5	.	.	.	5	1	.	2	.	.	.	2	7	1	.	1	.	.	6	.	.	.	.	15	58
Besse	4	4	12	4	12	8	15	4	2	1	7	3	.	.	.	.	.	.	.	.	.	15	12	8	.	.	.	.	.	12	123
Ambert	.	.	1	3	1	1	4	.	.	0	8	1	.	2	.	.	.	4	7	2	.	1	0	2	18	.	.	.	.	16	71
Thiers (P. C.)	.	1	0	2	4	1	4	.	.	0	9	5	0	2	1	.	.	0	21	2	.	.	6	1	5	1	.	.	.	11	77
Puy de Dôme (Obs^te)	1	3	3	4	8	4	8	1	3	2	25	7	1	5	4	2	1	1	19	2	0	1	3	6	0	3	1	0	.	11	129
Clermont (Obs^re)	0	1	3	1	1	3	5	.	0	.	3	1	.	3	0	.	.	1	12	0	.	1	1	6	.	.	.	.	.	8	50
Pontgibaud	1	2	2	2	6	4	12	1	1	.	7	5	.	3	1	.	.	2	7	.	.	3	1	2	.	.	.	.	.	8	70
Vichy	1	2	2	2	3	4	5	.	.	.	12	3	.	4	.	.	.	.	22	.	.	3	.	4	.	.	.	.	.	9	76
Ébreuil	.	3	6	2	2	2	3	2	1	.	10	5	.	4	.	.	.	1	14	2	.	3	.	9	.	.	.	.	.	7	76
Bessay	3	.	3	1	2	6	.	2	1	9	5	.	13	1	.	.	1	17	1	.	.	6	13	.	1	.	.	.	.	13	98
Moulins (P. C.)	2	2	0	2	.	2	4	.	2	.	13	.	.	11	.	1	.	.	18	1	.	.	4	1	9	.	1	.	.	16	89
Baleine	.	2	1	2	1	2	4	.	2	1	11	1	.	14	.	.	.	1	16	1	.	5	1	11	1	.	.	.	.	14	92
Bassin du Cher.																															
Auzances	4	1	.	11	5	4	8	.	3	1	11	3	.	3	1	.	.	1	16	0	.	.	1	8	2	0	.	.	.	7	91
Chénérailles	.	1	2	.	11	.	5	0	6	0	14	4	.	4	0	.	.	1	9	.	.	1	1	13	0	.	.	.	.	6	78
Chambon	1	1	2	1	3	1	3	1	1	6	2	.	5	.	.	.	1	13	.	.	.	1	13	1	1	.	.	.	7	2	67
Montluçon	1	.	2	4	.	5	.	.	4	2	10	.	.	9	.	.	.	.	18	.	.	3	13	6	1	.	.	.	3	10	91
Préveranges	.	5	3	3	1	.	7	1	.	2	10	4	1	14	1	.	.	2	11	.	.	.	2	13	.	1	.	.	.	12	93
Saulzais	6	3	.	3	1	.	3	.	.	5	7	.	4	7	1	.	.	.	16	.	.	.	.	13	.	0	.	.	.	10	79
Hérisson	.	.	6	3	4	2	1	.	2	.	12	3	.	1	.	.	.	1	18	.	.	.	1	2	.	.	.	.	.	12	68
Charenton	.	6	3	.	.	.	.	.	5	.	14	2	.	13	.	.	.	.	13	.	.	.	.	13	.	2	.	.	.	11	82
Ourouer-les-B.	.	12	.	2	4	.	.	.	.	2	8	5	.	17	.	.	.	.	.	.	.	1	.	.	22	.	.	.	.	18	90
Châteauneuf-s.-Ch.	.	13	3	2	2	3	1	3	.	1	12	2	.	14	.	.	.	3	6	.	.	.	.	9	.	2	.	.	.	10	86
Morlac	.	10	2	1	1	2	3	3	1	4	9	.	.	14	.	.	.	2	8	.	.	1	.	10	.	1	.	.	.	10	82
Les Aix	.	.	6	3	2	.	8	.	9	.	7	.	12	12	.	.	15	.	.	.	.	.	.	.	7	.	.	.	.	.	81
La Réserve (St-Pal.)	3	15	6	5	3	1	14	11	1	.	8	.	.	24	2	.	.	2	6	3	.	.	5	4	1	1	0	.	.	9	124
Bourges (E. N.)	8	1	3	2	.	3	5	1	.	3	7	0	.	19	.	.	.	3	6	.	.	5	8	3	.	2	.	.	.	1	80
Mehun-s-Yèvre	.	13	2	1	1	4	4	2	0	.	9	.	.	18	2	.	4	4	1	.	.	.	3	4	.	1	.	.	.	8	81
Le Briou (Vierzon)	.	18	3	1	.	.	13	.	.	8	.	.	.	19	3	.	.	2	4	.	.	3	6	4	.	.	.	.	.	8	92
Mennetou-sur-Cher	7	8	6	12	7	6	5	.	.	2	5	.	.	24	.	.	.	8	6	.	.	3	4	.	.	.	.	.	.	4	107
Vailly-sur-Sauldre	0	5	2	4	1	2	4	7	1	3	6	.	.	16	3	1	.	3	4	2	.	1	3	4	1	0	.	.	2	5	80
Argent	8	2	2	4	.	.	6	2	.	1	11	.	.	11	4	.	.	5	.	.	.	.	8	3	.	.	.	.	6	.	73
Salbris	9	3	.	3	1	2	2	2	1	.	4	.	.	12	2	.	.	5	3	2	.	.	1	3	.	.	.	.	.	2	57
Romorantin	.	15	3	6	1	4	10	1	.	.	4	.	.	17	1	.	.	5	1	.	1	.	1	2	.	1	.	1	.	1	75
Saint-Aignan	.	13	3	11	1	2	9	4	2	3	4	.	.	20	1	.	.	8	0	1	.	.	3	10	1	1	.	0	.	2	99
Montrichard	12	2	8	4	.	5	9	2	.	6	2	19	2	.	.	.	9	.	.	.	.	9	7	5	.	.	4	.	2	.	107
Bassin de l'Indre.																															
Sainte-Sévère	5	1	2	6	2	4	3	1	.	2	5	2	.	14	.	.	1	1	6	.	1	1	1	9	.	1	.	.	1	8	77
Châteauroux (P. C.)	2	16	.	6	4	3	7	3	3	.	7	3	.	17	2	.	.	4	2	2	.	.	4	7	.	3	.	.	.	11	107
Loches (E. N.)	10	.	6	10	.	5	9	1	.	8	.	.	.	22	.	.	.	1	1	.	.	16	.	22	.	2	.	.	4	0	118
Le Louroux	.	13	2	20	2	6	11	1	2	.	9	.	.	19	.	.	.	10	1	1	.	5	3	8	0	1	0	1	0	2	118
Saint-Branchs	.	13	4	12	1	4	15	5	.	.	8	.	18	.	.	.	.	9	.	2	.	.	12	8	3	.	.	1	.	.	115

STATIONS.	1	2	3	4	5	6	7	8	9	10	11	12	13	14	15	16	17	18	19	20	21	22	23	24	25	26	27	28	29	30	TOTAL.
Bassin de l'Indre (suite).																															
Chéillé	.	13	1	5	.	.	15	3	1	1	4	.	.	15	2	.	.	12	.	5	.	5	5	4	2	1	.	2	.	2	98
Rigny-Ussé	.	13	5	3	0	6	9	2	3	1	6	1	.	14	0	.	.	13	1	3	.	5	10	4	1	1	0	2	.	2	105
Bassin de la Creuse.																															
St-Sulpice-les-Ch.	5	10	2	2	4	8	.	10	4	2	15	.	.	10	1	.	.	2	9	.	.	5	.	11	.	.	.	.	.	8	108
Ahun	3	.	2	4	6	4	5	3	2	4	4	1	0	7	1	.	.	2	6	1	.	2	1	12	.	.	.	.	.	7	77
Guéret (E. N.)	.	4	.	6	16	.	4	8	.	.	.	.	.	.	.	.	.	.	8	12	.	.	.	.	12	.	.	.	.	.	70
Boussac	1	3	3	2	2	4	2	.	1	.	10	2	.	8	.	.	.	1	9	1	.	1	12	0	1	1	.	.	10	2	76
La Souterraine	4	4	5	8	8	5	2	3	2	3	13	3	.	10	.	.	9	.	6	2	.	.	2	7	.	4	.	.	8	.	108
Dun	.	5	1	8	5	5	7	9	1	2	11	1	.	10	.	.	.	5	6	1	.	.	1	12	.	2	.	.	.	10	102
Bénévent	2	6	2	6	4	6	8	10	1	1	12	0	.	11	1	.	.	12	5	1	.	1	.	17	.	1	1	.	.	11	119
Bellac	.	10	7	7	9	.	15	.	13	.	7	.	.	6	.	.	.	12	4	.	.	.	6	14	.	.	.	.	.	14	124
Magnac-Laval	3	2	9	1	3	7	13	15	.	.	15	2	.	8	.	.	.	9	5	2	.	.	12	1	.	7	.	.	.	11	128
Barrou	0	9	1	4	2	4	9	7	2	6	2	.	16	2	.	.	.	9	1	1	.	6	4	4	0	1	0	0	.	3	93
Abilly	0	9	1	4	5	4	11	5	1	.	6	1	.	16	2	.	.	10	2	1	.	6	4	4	0	1	0	.	.	3	96
Buxeuil	.	10	.	9	5	5	10	3	.	.	8	2	.	17	1	.	.	12	.	.	.	.	10	5	.	.	.	.	.	4	101
Bassin de la Vienne.																															
Eymoutiers	7	10	3	10	7	4	20	6	8	2	16	3	.	13	.	.	.	7	12	2	.	2	3	12	1	3	.	.	.	13	164
Saint-Léonard	2	9	7	4	8	4	10	5	2	3	9	.	.	8	.	.	.	7	4	1	2	.	2	12	1	.	.	.	.	9	109
Pontarion	3	4	5	9	7	4	8	3	2	1	10	.	.	11	.	.	.	3	6	4	.	3	3	9	.	.	.	.	.	9	104
Pierrebuffière	2	7	5	7	2	5	8	5	3	1	7	2	.	.	.	.	.	8	.	.	.	.	.	11	.	1	.	.	.	8	82
Ambazac	4	4	.	9	9	11	15	10	2	.	14	1	.	18	.	.	.	14	5	3	.	.	2	8	.	.	.	.	.	7	136
Limoges (Obs.)	2	8	6	4	6	4	7	7	1	2	9	4	.	7	.	.	.	8	4	3	.	0	1	9	.	.	.	.	.	8	100
Nexon	11	.	16	7	12	.	6	11	.	2	7	.	.	21	.	.	.	11	7	.	.	.	5	9	.	.	.	.	2	.	127
Oradour-s.-Vayres	4	10	12	13	4	6	15	8	4	4	9	.	.	17	0	.	.	12	0	4	.	.	4	10	.	.	1	.	.	10	147
Saint-Junien	.	.	.	15	1	8	19	2	.	2	6	.	.	7	.	.	0	3	2	.	.	5	4	.	.	.	.	.	5	.	78
Rochechouart	1	9	4	7	2	4	9	12	.	.	7	.	.	6	.	.	.	9	.	3	.	1	4	8	.	0	.	.	.	.	86
Chabanais	1	12	6	11	9	4	13	15	1	2	16	.	.	8	.	.	.	14	2	4	.	1	6	9	1	0	.	.	.	9	135
Confolens	2	4	3	14	1	7	21	18	3	2	5	.	.	.	.	.	.	20	2	2	.	3	3	10	.	.	.	.	.	.	120
Lussac-les-Ch.	6	.	6	4	.	13	15	3	.	6	2	.	.	14	.	.	1	12	1	1	.	8	2	11	.	1	.	.	9	1	116
Lezay	2	17	5	12	9	7	21	7	0	0	3	.	.	11	.	.	.	12	1	4	2	6	3	9	0	2	1	.	.	10	144
Poitiers (P. C.)	12	7	3	5	6	5	13	.	.	.	7	.	.	13	.	.	.	9	3	.	.	9	7	.	.	4	.	.	.	7	110
Saint-Epain	.	10	4	6	2	5	9	1	1	.	10	.	.	15	.	.	.	13	2	.	2	5	3	5	1	.	0	2	.	1	97
Parçay-s-Vienne	.	9	.	13	7	3	13	2	.	.	8	.	.	.	.	.	.	13	.	.	.	10	6	.	.	4	.	2	.	.	90
Bassin de la Loire, du Bec-d'Allier à Angers.																															
La Guerche	.	5	8	.	2	3	4	.	.	.	11	1	.	20	2	.	.	.	19	.	.	.	.	13	.	.	.	.	.	16	104
Cully	.	7	5	.	2	2	2	.	.	0	5	5	2	16	.	.	.	2	14	.	.	.	1	.	.	10	.	8	.	15	96
Givry	0	7	1	1	3	3	2	.	0	.	9	1	.	14	1	.	.	1	12	.	.	.	.	12	1	1	.	.	.	15	84
Sancergues	1	9	1	1	4	.	3	1	.	0	8	.	.	17	.	.	.	.	12	.	.	.	2	.	9	1	.	.	.	11	80
Sancerre	1	6	1	9	2	4	4	4	0	0	7	1	.	17	1	.	.	1	7	0	.	.	2	8	.	0	0	.	.	9	84
Saint-Satur	1	6	2	9	2	4	4	4	1	.	3	.	.	16	0	.	.	1	7	.	.	.	2	8	.	.	.	.	.	8	78
Léré	4	.	1	5	.	2	1	1	.	.	12	.	.	15	1	.	.	1	8	.	.	.	3	7	.	0	.	.	.	3	64
Sainpuits	2	4	6	3	3	2	.	.	.	9	.	.	11	5	.	.	0	11	.	.	.	1	8	.	.	2	.	.	7	.	72
Gien	.	4	.	5	.	4	2	5	.	.	5	.	.	10	.	.	.	5	.	.	.	.	3	4	.	.	.	.	.	.	47
Ouzouer-le-Marché	.	12	.	2	4	5	5	3	1	.	15	.	.	13	4	.	.	.	2	.	.	2	2	.	.	.	2	2	.	.	79

STATIONS.	1	2	3	4	5	6	7	8	9	10	11	12	13	14	15	16	17	18	19	20	21	22	23	24	25	26	27	28	29	30	TOTAL.
Bassin de la Loire, du Bec-d'Allier à Angers (suite).																															
Orléans (P. C.)	.	7	1	1	2	3	5	.	.	1	8	.	.	15	2	.	.	3	1	1	.	.	3	3	1	.	.	4	1	2	64
La Motte-Beuvron	8	.	4	2	.	5	3	2	10	.	4	.	8	6	.	.	.	.	4	2	.	.	1	3	.	.	.	.	.	.	62
La Ferté-St-Cyr	15	2	12	1	0	11	5	.	.	10	.	.	.	15	2	.	11	.	.	.	.	5	.	4	.	.	.	3	.	.	97
Contres	.	14	.	14	.	.	8	6	.	.	12	.	.	19	.	.	.	7	.	.	.	.	4	7	.	.	.	.	.	4	95
Blois (P. C.)	.	14	1	8	1	4	10	4	.	8	.	.	.	15	.	2	.	5	.	.	.	.	7	5	.	.	.	.	.	2	86
Herbault	16	.	6	.	4	4	5	.	.	16	.	.	15	.	.	.	11	.	.	.	.	9	.	7	.	.	.	.	3	.	96
Villedomer	.	15	2	3	1	5	7	4	2	1	13	.	.	13	4	.	.	10	1	.	.	4	4	4	7	0	.	2	1	.	103
Beaumont-la-Ronce	.	15	1	3	3	6	10	4	0	3	11	0	.	15	1	.	.	11	1	6	0	5	6	7	1	3	.	2	3	1	117
Tours (P. C.)	.	11	1	6	1	14	6	2	2	0	6	.	.	15	0	.	.	11	0	2	.	3	6	6	2	1	.	3	1	3	103
Channay	.	13	1	9	1	6	14	3	0	3	6	.	.	14	0	.	.	12	1	3	.	5	5	6	1	1	.	5	2	3	116
Ponts-de-Cé	9	1	2	5	3	4	9	0	0	1	3	0	11	.	.	.	.	15	2	1	0	4	4	3	.	1	.	5	.	3	86
Bassin du Loir.																															
Janville	.	5	2	.	6	.	9	12	.	.	6	.	.	11	4	.	.	3	.	.	.	.	5	.	3	.	.	.	2	.	68
Orgères	.	7	.	4	4	.	9	5	.	.	.	.	.	12	6	.	.	.	.	.	.	.	4	.	.	.	.	.	2	.	53
Authon	4	14	2	4	2	5	10	8	2	7	11	.	.	10	8	.	.	6	.	2	.	4	2	5	.	.	.	.	.	.	108
Thiron-Gardais	2	13	5	5	3	6	9	9	1	1	16	.	.	11	5	.	.	10	1	5	.	.	.	.	5	.	.	.	2	.	109
Voves	.	8	1	3	.	4	4	4	1	7	7	.	.	10	7	.	.	5	1	1	0	.	1	2	4	.	.	0	1	.	71
Bonneval	.	12	5	.	4	7	9	14	.	.	16	.	.	14	13	.	.	8	.	.	.	.	6	.	.	.	4	5	.	.	117
Châteaudun	8	4	2	4	7	1	8	6	1	2	14	.	.	13	2	.	.	10	1	1	.	.	1	4	0	4	.	2	1	.	96
Vendôme (P. C.)	.	12	.	3	3	3	5	2	3	2	12	.	.	13	3	.	.	11	1	3	.	.	2	1	3	1	.	2	2	.	88
Montoire	0	14	0	5	0	4	12	2	4	1	13	0	.	14	1	.	.	10	0	3	.	1	6	4	3	1	.	1	3	.	102
Mondoubleau	.	11	.	6	8	4	8	3	.	4	18	.	.	13	3	.	.	6	9	4	.	.	4	.	5	.	.	3	2	.	112
Le Grand-Lucé	4	14	1	5	6	25	.	.	.	6	5	.	.	14	1	.	.	.	.	.	.	.	8	.	3	.	.	.	2	.	94
Le Lude	.	13	1	6	.	6	6	3	1	3	3	.	.	15	.	.	.	11	.	1	.	1	6	1	4	1	.	1	3	.	86
Pontvallain	.	8	2	.	1	.	2	19	.	.	10	.	.	13	.	.	.	.	.	.	2	.	14	6	.	.	3	.	.	.	80
La Chlle-d'Aligné	.	10	2	2	3	6	4	.	.	1	6	.	.	15	.	.	.	9	1	.	.	.	.	7	8	4	.	.	2	.	80
Bassin de la Sarthe.																															
Ft d'Écouves (R.V.)	17	14	6	2	7	8	6	3	13	5	.	.	.	.	.	.	.	.	1	.	.	.	.	.	.	.	.	1	.	.	82
Ft de Perseigne	2	16	.	24	4	10	12	7	6	.	10	.	.	3	15	.	.	5	18	.	.	5	4	2	.	.	4	4	.	.	151
Ft de Bourse	4	8	2	4	5	1	2	5	3	1	3	1	0	1	2	.	.	1	15	6	0	0	6	.	2	1	0	0	0	0	76
St-Denis-s.-Sarthon	4	8	5	12	9	5	10	7	.	3	4	.	.	3	2	.	.	4	3	2	5	7	9	.	2	.	.	.	4	.	108
Villaines-la-Juhel	.	16	6	6	4	5	7	2	1	6	20	.	.	3	7	.	.	29	1	3	.	1	5	.	3	1	.	.	4	.	130
Neufchâtel	2	13	4	8	1	8	9	3	.	8	6	.	.	11	4	.	.	9	2	2	.	4	4	3	.	.	.	.	3	.	104
Bonnétable	2	14	1	3	1	4	11	2	2	.	12	1	.	10	2	.	.	6	2	3	.	.	2	.	2	.	1	.	1	.	82
Le Mans (P. C.)	6	2	3	1	.	5	9	.	.	6	2	.	.	16	1	.	.	10	2	.	.	6	1	.	4	.	.	.	1	.	75
Mortagne	2	10	5	1	3	.	8	4	.	3	19	.	.	2	3	.	.	3	8	3	.	.	4	5	.	.	.	.	6	.	92
Forêt de Réno	2	13	.	8	2	3	9	5	3	3	10	.	.	10	10	.	.	.	6	4	.	.	4	.	3	2	.	.	3	.	98
Bellême	3	15	3	1	6	6	11	3	1	3	9	.	.	16	.	.	.	.	9	2	1	.	5	0	2	0	0	1	1	3	100
Nogent-le-Rotrou	.	13	.	9	2	.	11	7	0	5	14	.	.	16	5	.	.	7	3	3	.	.	2	0	4	0	.	0	1	.	102
La Ferté-Bernard	.	8	3	5	1	3	8	3	1	10	.	.	.	3	1	.	.	1	.	.	.	.	.	.	1	.	.	.	.	.	48
Connerré	1	.	.	14	5	10	4	2	1	3	10	.	.	12	2	.	.	.	2	.	.	.	4	.	3	.	.	.	.	.	73
Souligné-s.-Vallon	.	13	1	6	1	6	8	2	.	5	7	1	.	17	2	.	.	10	2	.	.	.	10	.	6	.	.	.	2	.	99
Chantenay	.	11	1	6	3	5	5	3	.	5	3	.	.	11	.	.	.	8	2	2	.	.	5	1	4	.	.	.	1	.	76
Malicorne	2	13	10	3	7	2	7	2	2	1	6	2	1	1	2	.	.	4	15	15	6	1	.	2	4	1	.	1	1	.	111
Grez-en-Bouëre	0	9	5	7	4	5	6	3	.	3	0	0	.	13	1	.	.	11	3	2	.	.	10	0	9	1	0	1	2	0	96
Sablé	.	9	4	5	.	7	.	9	.	.	9	.	.	10	.	.	.	.	9	3	.	7	5	2	.	.	.	.	.	.	79
La Baumette	7	0	5	5	.	6	6	.	.	2	1	.	.	10	.	.	2	15	2	.	.	5	1	3	1	0	.	4	3	.	78

STATIONS.	1	2	3	4	5	6	7	8	9	10	11	12	13	14	15	16	17	18	19	20	21	22	23	24	25	26	27	28	29	30	TOTAL
Bassin de la Mayenne.																															
La Lacelle	2	9	4	3	4	2	0	4	.	.	2	1	.	2	.	.	.	3	7	0	5	4	3	8	3	4	0	0	0	2	73
Pré-en-Pail	.	11	8	7	5	4	8	1	1	5	18	.	.	1	8	.	.	24	1	4	.	5	3	1	3	1	.	.	.	3	122
Ft d'Andaines	1	18	5	16	14	13	.	29	.	.	4	.	.	9	6	.	.	7	12	10	.	.	8	.	14	.	.	.	7	7	180
Domfront	6	8	10	1	4	7	1	6	3	8	9	.	.	15	5	.	.	14	1	4	.	.	4	.	2	1	1	2	2	1	115
Gorron	7	8	5	3	5	1	10	.	5	5	.	.	.	6	.	.	1	21	4	.	.	7	.	1	0	1	1	3	.	.	94
Ambrières	8	9	9	7	2	7	2	6	1	6	3	.	.	3	2	.	.	22	12	4	0	.	6	.	.	2	1	1	1	0	115
Bais	12	1	8	7	8	6	1	.	3	15	.	.	4	10	.	.	2	11	7	.	7	.	1	7	.	.	.	3	.	.	113
Mayenne (P. C.)	2	7	5	8	4	6	7	1	0	5	2	.	.	9	5	.	.	16	8	5	0	.	8	.	3	1	1	1	2	0	106
Ernée	7	0	10	4	3	2	13	2	.	7	1	.	2	11	1	.	2	11	5	1	.	7	.	3	1	1	1	1	1	.	97
Chailland	12	.	.	.	9	7	26	.		.	12	.	.	.	.	.	.	6	9	7	3	13	.	12	.	.	.	5	.	.	124
Laval (E. N.)	8	.	4	5	4	5	7	.	.	2	.	.	2	2	.	.	3	15	1	.	.	11	.	3	.	.	.	.	1	.	73
Cossé-le-Vivien	9	.	4	5	3	4	4	1	.	9	1	.	.	14	2	.	.	24	3	1	.	6	4	2	2	1	.	1	2	.	102
St-Aignan-s.-Roë	1	5	8	2	1	5	4	.	1	6	3	.	.	14	.	.	.	18	1	5	.	8	8	2	5	4	.	.	4	.	105
Château-Gontier	.	.	13	9	2	5	8	.	.	.	5	.	14	.	.	.	.	20	.	3	.	.	9	.	11	.	2	2	.	.	103
Bassin de la Loire inférieure, rive droite.																															
Joué-sur-Erdre	2	4	9	6	3	6	3	.	.	1	4	.	.	13	.	.	.	21	4	5	.	13	10	.	.	.	.	1	4	2	111
Nantes (Obsre)	6	12	5	1	5	5	1	.	.	2	.	.	15	.	.	.	17	4	3	.	21	12	.	8	2	.	4	4	.	.	127
Cordemais	.	12	9	5	2	8	10	3	.	1	2	.	.	12	.	.	.	11	1	6	.	22	13	.	8	1	.	.	8	.	134
Savénay (E. N.)	.	14	9	4	.	8	6	.	.	.	2	.	.	14	0	.	.	10	.	.	2	9	.	5	1	1	.	.	.	.	85
Bassin de la Loire inférieure, rive gauche; bassin de la Sèvre nantaise.																															
Parthenay (E. N.)	11	2	7	2	.	2	25	2	.	3	.	.	3	12	.	.	2	1	.	11	.	12	.	3	.	1	.	.	3	3	105
Belleville	.	2	.	5	3	3	12	1	0	.	2	4	11	.	.	.	.	1	10	3	.	12	3	3	0	0	.	.	0	.	75
Bressuire (P. C.)	5	.	8	12	6	7	20	.	.	2	3	2	.	9	.	.	.	10	.	3	.	7	.	8	.	3	.	.	.	7	112
Absie	2	13	12	14	7	8	24	2	.	.	4	.	.	12	.	.	.	16	2	5	.	8	7	3	.	.	.	3	.	.	142
Les Gardes	3	10	5	5	1	3	17	6	0	2	2	1	.	9	.	.	.	15	3	.	0	6	7	2	2	1	0	4	1	1	106
Montaigu	4	8	7	6	5	8	7	3	.	.	.	.	.	13	.	.	.	19	6	2	6	9	2	3	7	1	.	7	1	3	127
Moulins	.	7	.	7	13	8	15	0	.	.	.	5	0	12	.	.	4	.	5	.	.	7	2	6	2	.	.	7	1	1	103
Les Herbiers	2	9	11	9	4	6	21	0	0	0	3	0	.	11	0	.	.	1	0	1	0	1	0	1	0	2	1	4	1	0	88
Tiffauges	4	2	6	.	5	6	18	1	0	1	1	0	.	9	.	.	.	15	2	.	0	2	.	8	8	.	.	9	1	2	101
Indret	.	9	10	4	0	6	10	1	0	0	1	0	.	14	0	.	.	15	2	8	.	18	11	0	7	0	.	4	3	0	124
Pointe St-Gildas	2	11	9	4	2	8	6	0	.	1	1	.	.	13	.	.	.	3	4	6	.	25	3	.	2	0	.	2	1	.	103
BASSINS ENTRE LA LOIRE ET LA GIRONDE.																															
Bassins de la Sèvre niortaise et de la Vie.																															
Sepvret	18	.	20	9	.	34	2	.	.	5	.	.	.	14	.	.	.	.	.	8	.	10	8	.	.	6	.	.	.	11	143
Viel-Pain	8	.	6	7	.	7	7	0	.	2	2	.	.	14	.	.	1	.	.	4	.	10	.	4	.	3	.	.	6	2	83
Chantecorps	1	1	2	1	12	2	23	.	6	.	.	4	.	14	.	.	.	12	.	.	4	3	7	9	.	1	5	.	.	7	117
Champdenier	1	14	16	3	.	9	24	3	1	.	4	.	.	13	.	.	.	19	2	.	9	11	9	5	1	4	1	.	1	5	155
Le Beugnon	.	8	12	24	9	4	22	4	4	.	.	.	.	2	.		.	20	.	.	14	.	8	5	.	2	.	2	.	3	143
Fressines	7	10	10	12	2	7	14	3	1	0	3	.	.	11	.	.	.	15	.	4	5	9	5	5	.	5	.	.	.	12	141
Niort (P. C.)	2	18	13	6	0	9	23	8	1	.	8	.	.	15	.	.	.	12	2	.	5	.	19	.	.	6	1	.	.	6	154
Mauze	.	14	16	6	3	.	21	9	.	4	.	.	.	.	.	.	.	27	.	7	4	8	5	5	.	.	.	.	.	9	149
Coulonges-s.-l'A.	.	14	14	10	.	7	28	1	.	.	4	.	.	12	.	.	.	16	.	7	6	10	5	6	.	.	.	2	.	.	142
Longèves	2	12	11	9	2	8	21	.	0	.	4	.	.	15	.	.	.	16	.	6	5	8	2	1	1	3	.	.	.	5	135
Luçon	4	16	12	7	2	10	21	1	.	.	3	.	.	6	.	.	.	18	5	6	1	9	2	4	1	3	.	2	2	3	137
Marans	2	11	9	7	4	8	29	1	.	0	2	1	.	12	.		.	17	1	.	7	1	3	9	2	.	.	.	0	3	134

STATIONS.	1	2	3	4	5	6	7	8	9	10	11	12	13	14	15	16	17	18	19	20	21	22	23	24	25	26	27	28	29	30	TOTAL.
Bassins de la Sèvre niortaise et de la Vie (suite).																															
La Chataigneraie..	2	11	17	19	2	9	26	1	3	.	4	1	.	10	.	.	.	14	.	4	1	5	4	8	1	2	1	1	1	5	152
Roche-s.-Yon (E.N.)	10	3	3	3	2	7	7	.	.	1	1	.	.	14	.	.	.	.	.	1	.	9	8	1	1	1	.	5	2	.	79
Sables-d'Olonne...	6	6	9	5	3	10	15	.	.	3	0	.	.	12	.	.	.	4	5	10	.	24	3	0	4	.	2	.	0	4	125
St-Gille-s.-Vie....	2	14	5	8	8	9	9	.	.	.	.	.	.	5	.	.	.	1	10	15	1	9	7	.	.	2	.	8	.	1	115
Ile d'Yeu.....	4	3	12	6	5	11	9	.	.	1	2	.	.	12	.	.	3	.	4	10	.	15	0	.	0	5	.	2	0	1	106
Noirmoutiers.....	4	7	10	4	4	9	11	.	.	2	1	.	.	12	.	.	.	3	6	3	.	26	2	0	2	2	0	4	1	2	115
Bassin de la Charente.																															
Châlus.....	8	6	10	4	8	9	12	16	3	0	11	2	.	15	.	.	.	12	3	3	.	.	3	13	.	1	.	.	.	7	146
St-Mathieu.....	1	10	14	11	11	9	12	11	3	1	14	1	.	12	.	.	.	11	2	4	.	1	5	6	.	.	.	.	.	11	150
Ruffec.....	2	8	6	6	3	5	32	14	1	2	.	.	.	10	.	.	.	15	1	5	.	8	7	11	.	.	.	.	.	12	148
Montbron.....	7	8	16	20	5	8	13	8	3	4	.	.	.	10	.	.	3	7	4	4	1	5	.	17	3	3	.	.	.	.	149
Aigre.....	.	16	11	7	4	4	31	8	3	2	.	.	.	.	.	.	.	9	2	5	.	7	7	12	.	.	.	.	.	14	142
Angoulême (P. C.).	1	18	11	8	4	.	22	23	2	.	3	0	.	6	.	.	.	12	5	.	.	9	3	2	.	.	.	.	.	9	138
Barbezieux.....	1	19	10	11	9	8	15	6	3	.	10	1	.	7	.	.	.	10	1	4	.	6	4	2	.	.	.	.	.	11	138
Cognac.....	11	13	6	1	8	17	12	1	1	8	.	.	6	.	.	.	16	2	2	2	6	4	4	.	.	.	.	.	11	.	131
Jonzac.....	11	9	13	14	8	13	21	22	.	2	21	2	.	8	.	.	.	.	17	8	.	10	9	.	.	.	.	.	.	11	199
Saintes.....	6	8	2	10	11	10	7	7	.	.	17	.	.	.	9	.	.	10	9	.	10	8	10	7	.	.	4	.	.	6	151
Chef-Boutonne....	.	17	6	6	3	5	19	3	.	.	2	.	.	7	.	.	.	16	1	2	.	8	4	7	.	.	.	.	.	10	116
Villiers-en-Bois....	9	5	10	2	3	3	.	26	3	3	1	.	.	9	.	.	.	13	.	4	.	12	.	9	.	.	.	.	.	10	122
St-Jean-d'Angely..	2	16	8	7	6	6	13	11	2	3	1	.	.	8	.	.	.	18	1	4	4	7	4	8	.	.	.	.	.	9	138
La Rochelle.....	6	7	4	.	4	7	3	.	9	7	.	2	3	.	5	10	7	8	7	.	5	10	9	6	.	.	.	5	3	.	127
Ile d'Aix.....	.	18	7	9	2	10	14	19	.	4	4	.	.	12	.	.	5	17	3	10	1	5	9	7	.	.	.	.	.	11	167
Chassiron.....	.	38	8	4	3	11	9	4	4	1	4	.	.	13	.	.	5	11	2	14	1	27	10	6	.	.	.	.	.	9	184
BASSIN DE LA GIRONDE.																															
Bassin de la Dordogne.																															
Égl. Neuve d'Entr..	6	5	3	5	22	12	8	.	5	.	.	.	.	18	.	.	.	.	.	.	.	.	.	.	8	.	.	.	.	.	92
La Tour d'Auvergne	1	16	5	19	7	10	29	6	2	3	15	5	.	21	1	.	.	3	25	.	.	9	3	3	.	2	.	.	.	11	196
Laqueuille.....	5	.	8	5	3	19	4	.	.	13	.	.	5	1	.	.	1	18	.	.	.	5	.	4	.	.	.	.	10	.	101
Ussel.....	1	13	4	7	6	4	35	6	4	7	3	1	.	9	5	.	1	6	18	1	.	2	2	16	2	1	.	.	1	6	161
Aurillac (E. N.)...	4	10	9		14	12	13	3	4	2	14	.	.	8	.	.	1	26	15	3	.	3	1	5	2	0	.	.	.	15	164
Beaulieu.....	.	1	3	4	4	2	4	2	2	1	5	.	.	4	1	.	.	0	10	8	0	1	0	.	.	.	.	.	.	4	59
La Tronquière....	5	8	30	9	11	25	10	1	2	11	8	.	.	10	.	.	1	36	20	4	.	.	4	5	.	.	.	.	.	13	213
Bretenoux.....	2	5	17	11	9	10	13	.	2	1	2	2	.	6	.	.	.	9	14	.	.	1	.	.	.	.	.	.	.	17	121
La Capelle.....	6	7	21	11	2	18	16	2	6	2	9	.	.	8	.	.	.	15	25	.	.	1	4	.	.	.	.	.	.	10	163
Vayrac.....	7	6	17	.	6	34	22	4	3	4	2	.	.	6	.	.	1	6	14	.	.	3	.	.	.	.	.	.	.	12	147
Martel.....	8	3	19	11	8	23	17	.	.	.	5	2	.	11	.	.	.	23	17	6	.	.	.	.	.	.	.	.	.	9	162
Gourdon.....	3	12	17	2	12	20	17	.	4	1	.	.	.	7	.	.	1	9	12	5	.	.	.	.	.	.	.	.	.	30	152
Tulle (E. N.).....	.	.	4	11	2	29	21	6	16	2	14	1	6	21	2	.	.	13	21	2	.	1	4	7	1	.	.	.	.	9	192
Brive.....	.	7	11	5	4	5	22	5	12	5	1	1	.	8	1	.	.	6	9	8	.	.	2	3	2	.		.	.	13	130
Blanzaguet.....	4	30	.	20	.	14	10	9	6	.	6	7	.	.	.	.	.	10	.	5	.	6	7	.	.	.	.	.	.	.	134
Périgueux (E. N.).	3	5	9	4	4	6	1	12	2	.	4	.	.	3	.	.	.	2	0	1	.	.	1	2	0	.	.	.	1	2	61
Saint-Jean-d'Ataux.	25	19	22	10	.	22	26	11	.	.	15	.	.	20	.	.	14	.	6	14	.	9	.	.	.	.	.	.	.	13	226
Montguyon.....	7	7	27	2	2	15	34	10	.	2	10	.	.	5	.	.	.	6	.	.	.	17	.	.	.	.	.	.	.	5	149
Les Églisottes.....	2	16	16	10	6	9	15	19	5	1	15	2	.	10	.	.	.	13	2	5	4	5	4	3	.	.	.	.	1	8	170
Lussac.....	2	12	13	9	16	6	15	16	2	3	10	3	.	7	0	.	1	4	11	2	4	3	2	2	.	.	.	0	0	6	148

STATIONS.	1	2	3	4	5	6	7	8	9	10	11	12	13	14	15	16	17	18	19	20	21	22	23	24	25	26	27	28	29	30	TOTAL.
Bassin de la Dordogne (suite).																															
Saint-Savin	4	11	14	11	9	9	8	34	4	2	12	1	.	6	.		0	11	1	2	5	7	18	3		.	.	.	0	9	184
St-André-de-Cubz	.	10	17	2	8	10	14	11	2	13	10	0	.	6	.	.	.	9	3	6	4	9	2	4	.	.	.		.	9	139
Bassin du Lot.																															
Mont-Lozère	.	.	2	31	4	.	6	2	.	2	2	.	.	30	.	.	4	24	44	2	.	10	9	.	5	.	.	.	.	3	136
Le Bleymard	.	2	.	32	2	2	7	5	2	1	1	1	.	19	1	.	4	8	24	6	.	5	4	1	10	.	.	.	.	2	149
Bagnols	4	6	.	27	4	2	6	4	6	2	2	1	.	13	1	.	2	8	18	6	.	1	2	19	.	.	.	.	.	3	158
Mende (P. C.)	0	4	1	22	3	1	4	6	.	.	1	.	.	14	1	.	1	1	15	.	.	2	.	6	.	.	.	.	.	11	93
Camp-de-Le-Roche	.	.	1	29	.	.	.	.	.	0	3	.	.	5	.	.	.	.	4	.	.	.	.	.	.	.	.	.	.	0	42
Marvéjols	.	8	.	35	2	.	6	6	.	.	.	.	.	14	.	.	.	.	15	.	.	2	.	3	.	.	.	.	.	15	106
Le Malzieu	.	4	3	12	.	.	.	1	.	.	.	3	.	3	.	.	.	.	15	4	.	.	6	3	5	.	.	.	.	.	59
St-Chély-d'Apcher	2	3	2	2	2	1	6	4	.	.	1	1	.	6	3	.	.	6	13	.	.	.	6	7	7	.	.	.	.	12	84
Nasbinals	3	7	.	5	13	11	3	4	2	.	3	1	.	4	9	.	2	1	1	4	.	.	5	4	3	.	.	.	.	.	85
Laguiole	.	27	35	20	23	9	.	12	17	12	26	8	.	32	10	.	11	17	9	.	.	.	.	.	19	.	.	.	.	5	292
Mur-de-Barrez	.	10	14	20	8	.	10	8	12	8	.	.	.	10	.	.	.	10	8	4	.	6	.	.	.	.	.	.	.	14	142
Espalion	7	14	10	52	4	3	5	2	4	3	2	3	1	2	2	3	1	2	4	3	1	2	3	2	1	.	.	.	.	2	138
Entraygues	5	13	11	9	10	6	10	6	5	7	5	.	.	3	2	.	.	8	1	3	.	4	.	2	.	.	.	.	.	12	105
Figeac (S. H.)	4	9	24	12	7	4	6	8	9	1	6	1	.	6	.	.	.	25	15	4	.	2	.	.	.	.	.	.	.	11	104
Livernon	4	12	21	20	6	6	17	5	5	3	8	5	.	11	.	.	2	19	18	4	.	1	2	2	.	.	.	.	.	10	184
Lauzès	4	5	30	15	3	5	4	3	5	2	4	.	.	5	.	.	.	9	4	5	.	.	.	2	.	.	.	.	.	11	116
Limogne	1	7	18	14	10	6	9	3	4	9	4	11	.	3	.	.	.	19	6	.	.	2	.	.	.	.	.	.	.	5	131
Saint-Géry	10	8	20	20	11	12	15	8	4	5	7	.	.	8	.	.	8	29	.	11	.	.	.	.	.	.	.	.	.	12	188
Cahors (P. C.)	.	12	11	13	7	6	12	2	3	5	2	2	.	5	2	.	.	.	23	2	.	1	.	1	.	.	.	.	.	6	115
Villeneuve	5	10	14	6	6	6	14	5	2	6	3	.	.	4	.	.	.	2	4	6	1	1	.	2	3	.	.	.	.	5	105
Bassins du Tarn et de l'Aveyron.																															
Massevaques	8	1	2	17	10	2	4	6	.	.	5	.	1	19	3	.	38	52	1	.	.	4	13	93	.	.	.	.	.	2	281
Montmirat	.	3	.	47	7	3	5	4	.	5	4	.	.	14	.	.	1	6	22	1	.	2	2	10	1	.	.		.	2	139
Pont de Montvert	.	5	2	28	6	2	5	3	1	4	.	1	.	27	1	.	1	31	56	.	.	15	2	85	.	.	.	.	.	6	280
Cassagnas	.	1	0	32	7	9	3	4	.	0	.	.	.	19	.	.	4	25	38	1	.	9	3	88	.	.	.	.	.	4	247
Florac	.	7	0	29	5	2	9	4	.	1	2	0	.	11	1	.	3	15	28	.	.	3	5	25	.	.	.	.	.	5	157
Meyrueis	2	2	.	14	5	2	8	5	.	2	4	.	.	14	1	.	2	5	19	2	.	.	1	12	.	.	.	.	.	4	104
Le Massegros	7	7	5	25	8	3	3	.	4	4	2	1	.	10	2	.	3	2	13	3	.	.	.	3	.	.	1	.	.	5	111
La Landette-Murat	2	5	7	2	9	5	2	3	2	5	4	6	.	8	.	3	8	31	9	5	1	.	.	14	2	.	.	.	.	.	133
Le Cabaretou	7	5	23	10	6	.	.	4	.	8	6	.	.	3	.	.	15	56	.	.	.	.	27	.	.	.	.	.	.	.	170
Fraïsse	14	4	9	3	12	5	.	4	2	8	11	9	.	10	.	4	11	100	20	5	.	.	20	25	.	.	.	.	.	.	278
La Salvetat	10	6	18	12	24	.	.	11	3	24	33	23	.	16	.	7	25	34	19	8	3	.	10	14	.	.	.	.	.	3	303
La Cavalerie	.	5	6	15	.	8	6	3	.	3	10	.	.	19	.	3	.	37	13	3	.	.	19	.	.	.	.	.	1	7	160
Castres	.	4	11	8	3	4	2	.	.	5	4	1	.	2	.	5	.	1	25	10	13	.	.	.	.	.	.	.	.	4	101
Sorèl	1	3	7	11	5	4	2	.	5	3	3	.	.	7	.	6	.	.	15	9	.	.	3	.	.	.	.	.	.	5	89
Lavaur	3	.	7	9	6	1	1	1	4	16	1	.	.	12	.	6	.	15	17	2	.	.	.	.	.	.	.	.	.	2	103
Rodez (E. N.)	5	.	13	18	6	2	5	3	4	2	7	.	.	4	1	5	.	8	12	4	.	.	2	4	.	.	.	.	.	11	116
Albin	4	11	29	22	11	8	6	13	8	7	23	.	13	6	.	4	5	44	8	13	.	6		.	.	.	.	.	.	11	252
Albi (P. C.)	1	2	8	9	1	1	7	3	1	6	2	.	1	2	5	5	15	5	3	1	.	.	12	1	.	.	.	.	5	3	99
Carmaux	1	5	7	23	5	4	2	2	4	4	8	4	.	.	6	0	2	1	34	6	1	.	.	2	.	.	.	.	.	6	127
Lalbenque	9	8	17	9	2	6	13	3	.	10	3	2	.	4	.	.	.	20	14	3	.	.	.	.	.	.	.	.	.	11	134
Caussade	.	8	8	20	8	9	8	.	.	7	6	.	.	.	1	.	.	7	18	2	5	1	.	0	.	.	.	.	.	9	117
Canals	4	.	24	3	8	2	.	.		2	3	.	.	5	.	9	.	32	3	.	.	.	.	.	.	.	.	.	.	8	103

STATIONS.	1	2	3	4	5	6	7	8	9	10	11	12	13	14	15	16	17	18	19	20	21	22	23	24	25	26	27	28	29	30	TOTAL.
Bassins du Tarn et de l'Aveyron (suite).																															
Montauban (E.N.).	16	11	8	8	11	.	.	1	11	.	.	6	.	.	.	22	23	.	.	.	.	.	.	.	.	.	.	.	.	.	117
La Française.....	2	8	19	16	6	7	8	2	2	9	2	.	.	6	.	.	.	24	1	0	.	.	.	.	.	.	.	.	.	9	123
Bassin de la Garonne, cours supérieur, et affluents des Pyrénées.																															
Ax.....	.	.	14	9	.	.	12	.	.	8	.	15	.	.	17	.	.	.	.	25	.	.	16	.	.	13	.	18	7	.	154
Belesta.....	4	.	5	25	3	7	.	10	3	3	.	10	.	7	5	.	.	.	7	7	3	.	.	.	3	.	.	.	.	1	103
Foix (E. N.)	.	.	3	17	3	1	2	.	.	.	.	.	.	20	2	.	.	.	12	10	.	.	.	.	.	3	.	.	.	1	74
Loubens.....	3	2	2	24	3	9	1	14	2	1	.	9	.	4	3	.	.	.	22	8	.	.	.	.	.	6	.	.	.	2	115
Mirepoix.....	.	4	4	19	4	4	.	6	.	6	.	9	.	4	2	.	.	.	8	4	.	.	.	.	.	.	.	.	.	2	76
Royat.....	.	6	4	15	.	7	2	.	1	6	4	5	.	5	.	3	1	.	12	4	1	.	.	.	.	2	.	.	.	2	80
Villeneuve-Durfort..	5	4	2	20	1	6	1	.	1	2	.	5	.	2	2	2	.	1	18	4	1	.	.	.	.	2	.	.	.	3	82
Arreau.....	14	3	9	.	.	7	.	.	.	.	7	.	.	8	10	14	.	18	9	.	.	.	.	7	.	.	7	5	.	15	133
La Bastide-de-S...	2	3	5	17	.	.	11	.	.	.	.	13	.	.	7	.	.	1	16	8	.	.	.	.	1	2	.	.	.	8	94
Rieumes.....	4	6	4	22	6	14	1	.	1	6	1	7	.	10	.	9	1	2	12	3	.	3	.	.	.	.	.	.	.	6	118
Toulouse (Obs^re)...	3	1	15	9	2	8	0	1	0	4	1	.	.	9	.	7	.	10	21	2	.	.	.	.	1	.	.	.	.	7	101
Bassin de la Garonne (R. G.) au-dessous de Toulouse; bassins du Gers et de la Baïse; bassin de la Gironde.																															
Lannemezan.....	4	8	12	30	5	.	.	.	.	.	0	4	.	26	8	6	3	39	53	32	15	.	.	.	.	5	.	.	.	23	273
Castelnau-Magnoac	10	.	18	14	5	8	.	3	.	1	3	1	.	7	5	7	.	12	14	9	.	.	.	3	5	.	.	.	.	6	134
Lombez.....	7	8	6	17	10	9	.	.	.	4	2	3	.	10	.	10	.	2	5	3	.	.	.	.	.	1	.	.	.	4	105
Masseube.....	5	4	7	5	23	7	0	.	3	8	2	2	.	11	.	16	.	6	6	6	6	.	.	1	0	1	.	.	.	5	124
Trie.....	10	.	20	28	.	.	.	.	15	18	19	.	.	25	.	20	21	29	21	27	.	.	.	.	20	27	.	.	.	9	309
Miélan.....	5	7	11	27	21	8	1	.	4	12	8	4	.	10	.	15	3	14	8	7	1	.	.	.	.	.	4	.	.	6	171
Mirande.....	.	1	10	19	20	8	2	.	5	9	5	6	.	10	.	15	.	12	9	5	3	.	.	2	.	.	.	.	.	6	147
Auch (P.C.).....	4	13	15	16	14	12	.	.	3	8	5	4	.	7	.	11	.	4	5	2	1	.	.	.	2	.	.	.	.	3	129
Vic-Fézensac.....	6	15	14	12	11	10	5	3	3	7	3	8	.	6	.	7	.	11	4	7	.	.	.	1	.	.	.	.	.	4	140
Lectoure.....	5	7	19	14	15	9	4	.	2	6	5	5	.	5	.	3	1	.	.	4	1	0	.	2	.	.	.	.	.	5	112
Condom.....	9	11	19	14	9	8	9	0	4	7	6	6	.	5	.	5	.	7	5	6	.	.	.	1	6	.	.	.	.	5	140
Eauze.....	14	21	17	15	14	10	6	5	5	7	6	10	.	5	.	3	1	15	7	5	3	.	4	4	3	.	.	.	.	3	186
Grisolles.....	7	.	5	17	5	5	.	1	.	.	5	5	.	4	.	.	8	.	33	3	.	.	.	.	.	.	.	.	.	10	108
Beaumont.....	8	5	5	22	7	8	2	.	0	4	5	2	.	5	1	3	4	0	8	1	2	.	.	0	.	.	.	.	.	6	98
Agen (P.C.).....	7	2	26	18	12	11	4	2	11	3	8	.	0	5	.	.	1	4	2	3	.	0	0	1	1	.	.	1	1	3	126
Grignols.....	9	4	11	15	8	8	12	6	6	7	7	5	.	8	0	.	0	16	5	5	3	3	.	3	.	1	.	.	1	6	148
La Réole.....	2	10	11	14	6	10	12	8	2	4	3	4	7	.	.	0	2	14	6	2	7	4	.	3	2	.	.	.	11	4	147
Sauveterre.....	2	14	9	16	16	7	21	18	1	9	5	3	.	9	1	.	.	11	5	8	4	4	.	3	1	.	.	.	1	9	176
Bordeaux (Obs^re)..	3	7	7	9	12	6	22	21	3	11	10	3	.	8	1	.	0	11	4	6	0	9	3	3	0	.	.	.	.	10	169
Saint-Julien.....	.	12	5	14	10	8	18	22	1	12	12	5	1	0	.	.	.	13	5	7	3	2	10	.	.	.	.	.	.	18	179
Royan.....	.	6	6	3	4	3	7	10	0	4	24	0	.	5	.	.	.	13	1	4	1	1	2	7	.	0	.	.	.	9	110
La Coubre.....	.	.	10	12	4	7	17	3	2	7	36	.	.	10	.	.	4	15	2	5	.	4	14	11	.	.	.	.	.	12	175
BASSINS ENTRE LA GIRONDE ET LES PYRÉNÉES.																															
Petits bassins entre la Gironde et l'Adour.																															
Saint-Nicolas	1	7	5	12	3	9	9	7	5	8	10	2	.	6	.	.	2	11	4	2	3	19	13	4	.	.	.	.	.	14	156
Hourtin (ph.).....	6	2	25	7	7	7	11	3	15	4	.	.	.	7	1	.	2	8	.	7	2	12	8	4	12	.	.	.	.	12	161
Moutchic.....	2	8	19	13	5	11	17	8	8	13	16	5	.	5	2	.	1	8	1	14	1	5	10	4	.	.	.	.	.	14	192
Le Porge.....	0	10	21	19	2	8	19	16	7	3	5	4	.	8	2	.	0	10	7	7	0	8	2	5	.	.	.	.	.	16	180
Audenge.....	2	7	19	12	13	8	29	43	11	9	6	8	.	7	2	.	.	11	9	15	4	6	6	4	.	.	.	.	.	16	245

STATIONS.	1	2	3	4	5	6	7	8	9	10	11	12	13	14	15	16	17	18	19	20	21	22	23	24	25	26	27	28	29	30	TOTAL.
Petits bassins entre la Gironde et l'Adour (suite).																															
Pissos	.	27	23	8	9	10	12	26	24	9	6	3	.	10	4	.	1	14	10	21	2	8	3	6	2	.	.	.	.	8	248
Belin	2	13	20	12	7	9	22	23	13	6	15	7	.	10	1	.	1	13	8	14	3	10	3	5	0	.	.	.	.	10	227
Piquey	1	8	21	7	12	8	18	16	8	6	5	0	.	6	2	.	.	8	3	9	5	7	4	4	.	.	.	.	.	16	171
La Salie	5	3	7	40	3	1	19	14	9	.	2	0	.	18	.	.	.	.	.	12	.	.	7	.	.	.	.	.	.	23	163
Bassin de l'Adour.																															
Pic-du-Midi (Obs^re)	10	4	13	3	6	1	3	5	3	3	8	2	1	6	2	13	14	14	6	18	7	0	5	3	5	2	.	.	.	8	163
Peyranère	.	28	33	13	.	.	.	.	15	.	.	8	.	18	20	.	36	.	.	.	38	.	.	.	51	.	.	.	.	.	.	260
Gélan	28	14	51	40	10	6	.	13	.	.	.	.	.	31	30	.	41	27	32	20	37	.	.	.	.	.	.	.	.	.	6	386
Laruns	5	7	30	15	25	13	.	1	4	2	2	.	.	16	.	17	6	5	35	9	16	.	1	6	.	4	.	.	.	9	228
Bedous	13	12	30	15	15	12	.	.	3	.	.	6	.	12	.	30	3	14	19	13	10	5	7	3	3	2	.	.	.	9	236
Lourdes	12	2	28	10	8	.	.	.	.	.	4	2	.	16	1	15	25	25	.	3	12	.	2	.	2	.	.	.	4	10	181
Bagnères-de-Biz	5	9	16	9	8	5	.	2	.	1	1	3	.	12	.	6	.	19	6	28	3	.	.	1	.	2	.	.	.	8	155
Tarbes (P. C.)	6	7	15	10	.	11	2	1	3	2	3	.	.	13	16	3	.	23	24	7	.	.	1	.	1	.	.	.	.	10	158
Villecomtal	6	9	11	27	12	5	1	.	3	8	6	4	.	11	17	.	.	23	7	9	2	.	.	2	.	4	.	.	.	7	174
Maubourguet	8	24	.	16	14	14	5	.	4	25	17	14	.	.	15	14	25	25	19	7	19	.	.	5	.	5	.	.	.	9	284
Riscle	8	16	17	19	20	11	4	.	11	7	8	2	.	8	1	12	4	21	10	9	2	2	1	6	1	1	.	.	.	0	202
Cazaubon	10	26	20	12	12	8	13	5	9	8	4	6	.	5	.	3	0	18	5	15	1	1	0	6	2	.	.	.	.	3	192
Moreens	22	13	13	19	16	15	15	11	6	10	7	.	8	.	.	.	.	14	16	17	.	16	.	.	4	.	.	.	10	.	232
Saint-Sever	9	19	21	17	16	9	5	8	19	15	6	4	.	5	1	13	1	21	12	13	0	0	1	4	0	1	.	.	.	6	296
Tartas	6	24	18	15	13	11	17	7	30	9	3	6	.	6	0	6	1	12	16	16	5	2	0	13	2	3	.	.	.	7	248
Lescar (E. N.)	9	14	16	16	14	4	3	3	2	10	4	5	.	14	1	28	3	22	19	20	6	.	0	2	0	2	.	.	.	10	227
Orthez (P. C.)	11	25	14	13	14	7	5	.	6	25	10	5	.	13	1	21	3	14	22	32	2	1	1	9	4	6	.	.	.	6	270
Oloron (P.C.)	6	12	11	19	23	4	1	1	3	1	5	7	.	20	.	30	.	.	24	22	12	7	.	1	2	4	.	.	.	11	206
Mauléon (P. C.)	15	9	15	15	4	2	3	1	.	9	9	.	12	.	49	6	21	35	15	11	.	1	10	7	23	.	.	.	8	2	282
St-Jean-P.-de-Port	12	14	10	13	10	8	5	6	3	2	2	5	.	11	2	38	7	5	13	25	15	.	2	2	3	3	.	.	.	9	225
Dax (P. C.)	6	28	.	45	14	11	6	11	30	42	8	18	.	6			22	.	36	8	7	.	.	7	.	2	.	.	.	7	314
St-Martin-de-Hinx	24	35	12	37	10	4	12	9	33	21	12	0	4	2	9	9	1	21	18	37	1	1	4	2	.	.	0	0	1	13	330
Peyrehorade	12	26	22	18	14	4	.	3	7	28	20	8	.	7	.	14	4	7	34	32	.	.	8	2	3	2	.	.	.	10	285
Biarritz (sémaph)	1	32	10	10	9	3	2	7	6	10	7	5	.	3	1	14	7	.	15	18	8	.	12	1	.	4	.	.	.	.	185

VERSANT DE LA MÉDITERRANÉE.

BASSINS ENTRE LES PYRÉNÉES ET LE RHÔNE.

	1	2	3	4	5	6	7	8	9	10	11	12	13	14	15	16	17	18	19	20	21	22	23	24	25	26	27	28	29	30	TOTAL.
Bassins du Tech, de la Tet et de l'Agly.																															
La Preste	3	.	.	.	.	.	9	3	.	.	.	.	.	15	16	11	11	19	8	.	.	.	20	.	.	.	.	.	.	.	116
Prats-de-Mollo	12	.	.	.	.	.	5	4	.	.	.	.	.	7	14	5	10	17	7	.	.	.	9	.	.	.	.	.	.	.	90
Céret	.	.	.	.	.	.	6	6	.	.	.	.	.	.	.	13	24	8	5	.	.	4	.	.	.	.	.	.	.	.	65
Bellegarde	.	.	4	.	.	.	15	5	.	.	.	.	.	.	.	7	13	8	12	.	.	.	.	.	.	.	.	.	.	.	64
Col de la Quillane	7	.	5	.	.	4	.	.	3	.	5	.	.	.	.	.	.	2	.	.	.	.	6	.	.	2	.	.	.	2	36
Montlouis (C. M.)	.	.	.	.	.	5	.	.	.	.	.	.	.	6	.	12	9	3	55	16	.	.	.	.	.	.	.	.	.	.	105
Prades	.	10	2	.	.	.	.	.	.	.	.	.	.	.	.	5	.	.	.	.	.	.	.	.	.	.	.	.	.	.	17
Vinca	.	.	2	.	.	2	7	2	.	.	.	.	.	.	.	1	18	1	10	.	.	.	2	.	.	.	.	.	.	.	45
Boulternère	.	.	.	.	.	.	9	5	.	.	.	.	.	.	.	.	26	.	6	.	.	.	.	.	.	.	.	.	.	.	46
Millas	.	.	5	.	.	.	3	3	.	.	.	.	.	.	.	8	3	.	.	.	.	.	4	.	.	.	.	.	.	.	27
Perpignan (Obs^re)	.	.	2	.	.	1	8	3	0	0	.	0	.	0	0	7	28	4	5	.	.	.	2	.	.	.	0	.	.	.	60
Couliès de St-Paul	1	.	10	1	.	.	12	4	15	2	.	.	.	1	6	21	1	12	1	.	.	2	.	.	.	.	.	.	.	.	89

STATIONS.	1	2	3	4	5	6	7	8	9	10	11	12	13	14	15	16	17	18	19	20	21	22	23	24	25	26	27	28	29	30	TOTAL.
Bassins de la Tech, de la Tet et de l'Agly (suite).																															
La Tour-de-France.	.	.	.	.	.	.	8	.	10	.	.	.	.	.	.	.	20	8	.	.	.	.	.	.	.	.	.	.	.	.	46
Estagel (C. M.)...	1	.	.	.	.	1	9	.	4	.	.	.	.	.	.	.	7	22	3	1	.	.	.	2	.	.	.	.	.	.	50
Espira de l'Agly...	.	.	3	.	.	2	4	.	.	.	1	.	.	.	.	4	20	.	4	.	.	.	.	.	.	.	.	.	.	.	38
Salces.....	.	.	.	.	.	.	.	.	.	.	.	.	.	.	.	10	27	9	.	.	.	.	2	.	.	.	.	.	.	.	48
St-Laurent de la S..	.	.	.	.	.	.	.	.	.	.	.	.	.	.	.	.	8	52	9	.	.	.	3	.	.	.	.	.	.	.	72
Le Barcarès.....	.	.	1	.	.	2	2	1	.	.	.	.	.	.	.	1	4	10	7	.	.	.	8	.	.	.	.	.	.	.	35
Cap Béar (phare). .	1	.	.	1	.	0	0	10	1	.	.	.	.	.	.	.	11	20	18	6	.	.	2	2	.	.	.	.	.	.	73
Port-Vendres.....	.	.	.	1	.	.	.	11	1	.	.	.	.	.	.	.	7	26	9	3	.	.	.	2	.	.	.	.	.	.	60
Bassin de la Sègre.																															
Col de Puymorens.	24	.	.	5	16	.	14	.	.	.	17	.	.	4	.	.	11	5	.	.	7	.	22	.	.	.	.	.	.	.	125
Angoustrine... .	2	.	.	.	.	3	.	.	.	.	.	.	.	6	25	.	6	.	.	5	.	2	13	.	15	.	.	.	.	.	77
Bourg-Madame....	.	.	.	.	.	.	.	.	.	.	.	.	.	.	.	23	.	6	8	.	.	.	15	.	.	.	.	.	.	.	52
Bassin de l'Aude.																															
Capestang.....	2	.	4	.	.	5	.	12	.	6	.	.	.	.	.	.	5	7	8	.	.	.	.	.	.	.	.	.	.	.	49
Bassins de l'Orb, de l'Hérault, du Lez et du Vidourle.																															
Saint-Pons.....	9	1	11	1	15	4	1	1	1	7	4	.	.	2	.	2	8	55	7	1	.	.	5	9	.	.	.	.	.	.	144
Saint-Gervais.....	.	.	.	.	.	.	.	.	.	.	.	.	.	2	.	1	.	87	.	.	.	.	27	.	.	.	.	.	.	.	117
Le Poujol.....	4	.	14	2	.	4	6	.	2	1	2	.	4	4	.	8	12	72	3	.	.	.	15	.	.	.	.	.	.	.	153
Bédarieux.....	.	.	6	.	.	12	.	4	.	.	.	.	.	8	.	.	.	52	4	.	.	.	.	.	.	.	.	.	.	.	86
L'Escandolgue.....	2	1	7	9	.	5	4	.	.	.	.	.	.	17	.	.	.	85	9	.	.	.	5	21	.	.	.	.	.	1	166
Béziers.....	2	.	4	.	.	.	1	11	3	.	.	.	.	.	.	.	.	20	.	.	.	.	.	2	.	.	.	.	.	.	43
Le Caylar.....	1	3	6	15	1	4	7	3	.	1	5	.	.	13	1	2	1	46	16	.	.	.	7	15	.	.	.	.	.	2	149
Lodève.....	.	.	9	9	.	.	7	.	.	.	.	.	.	14	.	2	2	56	16	.	.	.	6	10	.	.	.	.	.	.	131
Valleraugue.....	.	2	.	35	.	2	10	.	2	.	.	.	.	43	.	13	10	20	60	.	.	7	8	90	13	.	.	.	.	1	316
Blandas.....	.	1	.	23	2	2	9	1	2	.	.	1	.	23	.	.	4	21	54	1	.	2	2	57	2	.	.	.	.	.	207
Le Vigan.....	.	1	.	18	2	.	.	3	2	.	.	.	.	.	.	.	24	26	54	1	.	.	2	59	11	.	.	.	.	1	204
Saint-Bauzille.....	.	.	33	.	.	3	.	4	.	.	.	.	31	.	.	1	.	33	3	.	.	4	12	3	.	.	.	.	.	2	129
Gignac.....	.	.	4	9	.	.	.	.	.	5	.	.	.	10	.	.	.	11	11	.	.	.	.	4	.	.	.	.	.	.	54
Plateau de Valène.	.	20	1	.	.	.	.	.	.	.	.	.	20	.	.	.	1	52	2	.	2	.	9	.	.	.	.	.	.	.	107
St-Mathieu-de-Tr .	.	.	29	.	.	2	.	3	.	.	.	.	14	.	.	.	.	45	5	.	.	2	.	6	.	.	.	.	.	.	106
Nîmes (C. M.).....	.	.	.	25	11	.	8	.	.	.	.	.	15	.	.	.	.	.	25	10	.	.	.	11	.	.	.	.	.	.	105
Montpellier (E. A.).	1	.	.	15	1	1	1	.	2	.	1	.	.	5	.	1	1	1	39	4	.	.	.	5	.	.	.	.	.	.	78
Aigues-Mortes...	.	.	.	28	.	1	1	.	7	.	.	.	.	2	.	2	.	.	21	5	.	.	3	3	.	.	.	.	.	.	73
Cette (P. C.	.	.	1	1	.	.	.	2	.	1	.	.	.	.	.	.	.	2	.	.	.	.	1	.	.	.	.	.	.	.	8
Agde.....	.	.	5	3	.	.	.	6	.	3	.	.	.	.	.	.	.	21	.	.	.	.	.	2	.	.	.	.	.	.	40
BASSIN DU RHÔNE.																															
Bassin de la Saône supérieure.																															
Miélin.....	6	3	11	4	.	3	1	.	.	.	.	.	.	13	15	5	.	.	3	3	21	.	12	6	4	0	.	.	.	9	119
Xertigny.....	.	.	15	.	.	.	.	.	.	5	4	.	.	.	14	.	.	.	.	.	4	8	.	.	7	.	.	.	.	4	61
Monthureux-s.-S..	0	.	1	3	.	1	3	.	.	.	.	.	.	8	10	.	.	.	4	6	11	4	5	8	4	.	.	.	.	9	77
Montdoré.....	1	3	.	3	.	.	4	.	.	3	.	.	.	10	9	.	.	.	5	7	14	5	1	13	11	1	.	.	.	15	105

STATIONS.	1	2	3	4	5	6	7	8	9	10	11	12	13	14	15	16	17	18	19	20	21	22	23	24	25	26	27	28	29	30	TOTAL.
Bassin de la Saône supérieure (suite).																															
Bourbonne-les-B.	2	.	1	4	2	.	2	.	.	.	.	.	.	3	7	.	.	1	4	6	13	.	.	17	4	.	.	.	.	7	77
Villars-le-Pautel	.	5	2	1	.	1	0	.	.	0	.	.	9	5	.	.	.	2	14	18	2	.	3	10	.	.	.	.	5	9	93
La Ferté-s.-Amance	1	3	2	3	1	2	.	.	.	.	2	.	.	6	10	.	.	.	6	6	14	.	1	.	15	.	.	.	.	22	94
Jussey	4	.	.	3	.	.	.	2	.	.	.	.	.	17	3	.	.	1	.	7	12	3	1	10	8	1	.	.	.	17	92
Coublanchey	3	.	.	3	.	1	.	.	.	0	.	.	.	17	.	.	.	7	7	1	17	5	7	9	1	.	.	.	.	13	89
Saint-Remy	.	.	.	2	1	.	.	.	.	.	.	.	.	16	.	.	.	4	6	14	1	.	.	7	4	.	.	.	.	14	69
Villersexel	.	.	.	5	.	1	.	.	.	4	.	.	.	15	1	.	.	1	4	3	16	1	9	8	3	.	.	.	.	7	78
Montbozon	.	.		8	1	.	.	2	.	1	.	.	4	10	.	.	.	.	3	.	20	5	3	18	7	2	.	.	.	3	87
Marnay	3	4	.	8	0	0	0	0	.	.	0	.	.	5	6	.	.	0	5	8	17	1	2	12	11	1	0	.	.	6	89
Chaumercenne	1	1	.	4	.	.	1	.	.	.	.	.	.	15	.	.	.	1	3	9	12	2	4	14	3	1	.	.	.	16	87
Chalindrey	1	1	.	3	2	1	2	.	.	.	0	1	.	13	4	.		1	9	6	10	.	2	16	0	.	.	.	20	.	92
Villegusien	.	.	.	7	3	1	2	.	.	.	.	.	.	20	.	.	.	.	13	5	3	.	2	12	.	.		.	.	23	91
Vaux-s.-Aubigny	.	.	.	.	9	5	.	.	.	.	.	.	20	6	.	.	.	8	13	6	.	.	22	.	.	.	.	.	55	3	158
Is-sur-Tille	1	.		5	.	1	1	.	.	2	.	.	.	13	.	.	.	.	6	8	2	5	13	8	.	.	.	.	6	15	87
St-Seine-l'Abbaye	1	2	5	.	14	3	.	.	.	.	.	.	.	9	3	.	.	.	8	7	.	.	13	10	6	.	.	.	.	5	87
Dijon (P. C.)	.	1	.	5	1	1	1	1	.	7	.	.	.	13	.	.	.	.	11	7	.	3	9	7	.	0	.	.	4	11	85
Vonges (pond.)	.	5	.	5	.	.	.	5	.	.	.	2	.	13	.	.	.	1	8	9	7	.	1	10	11	1	.	.	.	10	88
Auxonne	1	1	.	4	1	1	2	.	.	1	1	.	.	16	.	.	.	1	9	9	7	.	2	9	10	.	.	.	.	12	88
St-Jean-de-Losne	2	.	.	3	1	2	.	.	.	3	.	.	.	15	.	.	.	8	6	9	.	3	4	14	.	.	.	.	3	13	86
Bassin de la Saône inférieure, au-dessous du confluent du Doubs.																															
Beaune	0	.	2	4	1	5	1	.	.	0	.	.	.	16	.	.	.	.	10	9	.	4	8	12	.	.	.	.	.	13	85
Lons-le-Saulnier	.	.	.	15	1	.	0	.	.	.	7	.	.	.	.	.	.	0	1	13	17	1	4	8	20	.	.	.	.	.	88
Chalon-sur-Saône	2	.	1	0	0	1	1	.	.	7	.	.	.	17	.	.	.	.	15	12	.	5	11	15	.	.	.	.	.	16	103
Tramayes	.	1	.	3	2	2	3	1	.	2	3	.	.	13	1	.	0	.	6	9	2	5	3	11	.	1	.	.	.	18	85
Cluny (E. N.)	0	.	1	4	3	3	.	.	.	5	2	.	.	5	.	.	0	1	5	6	6	5	2	10	1	.	.	.	.	19	78
Cuisery	.	.	.	5	.	3	5	.	.	4	.	.	.	5	.	.	.	.	6	13	5	.	10	4	16	.	.	.	.	13	89
Tournus	.		.	2	7	12	.	9	.	.	.	.	3	6	.	.	.	8	10	6	8	4	10	.	.	.	.	.	4	3	92
Mâcon (E. N.)	.	.	0	3	3	4	.	.	.	7	2	.	.	11	.	.	.	1	7	9	3	12	3	10	.	.	.	.	.	19	94
La Mure-sur-Az.	0	0	.	4	1	2	2	.	.	.	3	0	.	2	0	.	.	2	3	.	5	.	8	9	13	.	.	.	.	10	66
Trévoux	.	.	.	10	3	.	.	.	1	2	.	.	.	.	.	.	1	.	3	15	.	17	.	3	25	.	.	.	.	12	92
Ste-Foy-l'Argent	.	.	.	9	2	1	1	.	.	2	6	.	.	.	.	.	.	.	.	11	.	.	.	23	9	.	.	.	.	10	73
Tarare	.	.	6	.	.	3	.	.	2	.	4	.	.	4	.	.	2	0	4	1	.	8	1	17	.	.	.	.	.	2	54
L'Arbresle	.	.	.	10	.	.	.	.	3	.	3	.	.	.	.	.	.	3	12	.	.	14	.	25	.	.	.	.	.	21	90
Bassin du Doubs.																															
Mouthe	4	.	9	15	3	1	1	9	1	.	.	.	7	10	.	.	1	2	6	.	10	10	4	7	1	.	.	.	1	13	115
Pontarlier (C. M.)	.	.	.	19	3	.	.	1	9	.	.	.	.	3	12	.	.	.	3	0	16	.	4	.	1	1	.	.	.	.	71
Saint-Hippolyte	.	.	.	.	5	.	2	.	.	6	2	.	12	2	.	.	.	2	.	16	1	8	8	4	2	.	.	.	2	4	79
Pont-de-Roide	4	.	.	15	3	.	.	.	3	.	1	.	.	6	3	.	.	5	.	4	22	.	3	14	3	.	.	.	9	.	93
Belfort	2	.	.	6	4	.	1	.	.	.	.	1	.	16	1	.	.	.	2	3	6	.	5	8	1	.	.	.	.	3	61
Levier	11	3	.	22	1	1	1	0	1	10	3	0	0	10	30	.	.	2	1	6	14	.	20	9	9	36	.	.	9	.	196
Ornans	3	1	.	18	2	.	2	.	.	6	.	.	.	20	7	.	.	2	1	7	14	.	17	8	9	2	.	.	.	7	125
Quingey	2	.	.	10	.	.	.	4	2	3	.	.	.	6	.	.	.	.	1	.	18	20	14	.	14	8	.	.	.	4	106
Fort de Planoise	5	.	.	.	.	.	.	.	.	9	.	.	.	5	10	.	.	.	.	15	30	.	.	12	.	6	.	.	.	2	9[illegible]
Chaudoz	.	.	.	7	.	.	.	.	.	.	.	.	.	9	4	.	.	.	5	.	16	.	.	9	8	.	.	.	.	.	78
Besançon (Obs.)	.	0	.	4	0	0	0	.	0	3	.	.	.	11	.	.	.	2	2	19	15	1	7	14	1	1	.	.	.	12	90

STATIONS.	1	2	3	4	5	6	7	8	9	10	11	12	13	14	15	16	17	18	19	20	21	22	23	24	25	26	27	28	29	30	TOTAL.
Bassin du Rhône proprement dit, cours moyen.																															
Chamonix	4	.	.	2	14	.	1	.	.	.	.	.	.	.	7	.	.	.	.	2	15	.	.	.	.	.	.	.	.	.	45
Sallanches	1	1	.	1	16	1	.	.	.	1	.	.	.	1	2	.	.	1	2	.	15	.	.	.	7	.	.	.	.	.	49
Le Biot	.	.	.	12	50	.	.	.	12	.	.	.	.	.	17	12	.	.	11	.	.	12	.	12	.	12	.	.	.	.	152
Mélan	6	2	.	1	23	.	.	.	11	.	.	.	.	1	6	1	.	1	1	0	14	.	.	.	9	2	.	.	.	.	77
Bonneville	5	2	.	.	13	.	.	1	3	4	.	.	.	.	7	.	.	.	2	2	20	.	.	.	.	2	11	.	.	.	72
Cruseilles	3	2	.	8	15	.	3	3	0	.	.	.	.	5	4	.	.	1	7	10	16	.	8	4	14	.	.	.	.	.	103
Annemasse	.	.	.	.	21	.	.	.	3	2	.	.	.	5	2	.	.	1	11	9	14	.	.	12	17	.	.	.	2	.	99
Douvaine	3	.	.	6	23	.	1	2	.	2	.	.	.	3	5	.	.	1	7	13	13	.	11	4	23	.	.	.	.	.	117
Évian	5	2	.	6	8	.	.	.	3	4	.	.	.	2	.	.	.	.	7	.	22	.	7	.	.	12	.	.	.	.	78
Gex	.	.	.	14	.	.	12	.	.	14	.	.	.	.	8	.	.	15	10	7	.	19	4	9	.	.	.	.	.	.	112
Seythenex	9	.	.	5	.	.	2	.	.	.	.	.	.	6	14	.	.	.	3	7	13	.	.	.	12	.	.	.	.	.	71
Leschaux	6	3	.	6	17	.	3	1	.	6	.	.	.	2	.	1	.	.	7	5	12	.	.	.	10	.	.	.	.	.	79
Annecy	7	5	.	6	19	1	5	5	.	16	.	.	.	.	2	.	.	1	13	9	13	.	8	2	15	.	.	.	.	.	127
Rumilly	5	.	.	13	.	7	4	.	.	.	.	.	.	3	1	.	11	.	.	8	13	.	10	19	.	.	.	.	.	.	94
Les Échelles	13	1	.	5	20	.	3	.	.	13	.	.	.	.	.	.	.	.	5	10	33	.	.	.	9	4	.	.	.	.	116
Novalaise	14	.	.	10	14	.	3	7	.	8	.	.	.	.	.	.	.	.	7	11	31	3	.	.	11	.	.	.	.	.	121
Chambéry	11	2	.	4	16	1	2	7	.	4	1	.	.	1	2	.	.	0	4	4	17	1	0	.	12	1	.	.	.	.	90
Albens	9	4	.	7	15	.	1	5	.	14	.	.	.	1	.	.	.	1	7	7	20	.	3	2	15	.	.	.	.	.	109
Belley	6	.	.	17	2	4	17	.	.	.	.	.	.	.	.	.	.	.	10	33	5	9	20	.	.	.	4	2	.	11	140
Lhuis	.	.	.	24	.	.	6	.	.	.	.	.	.	.	.	.	.	.	10	16	.	21	.	.	33	.	.	.	.	17	127
Pont d'Ain	5	.	13	5	.	.	.	.	.	5	.	.	.	.	7	.	2	10	40	10	.	5	29	30	.	.	.	.	.	20	181
Hauteville	2	.	4	.	4	10	1	11	.	.	12	.	2	9	2	.	8	6	5	.	12	2	3	15	.	.	4	1	6	7	126
Mont Verdun	2	.	.	15	5	.	0	.	.	1	2	1	.	0	1	.	.	0	5	12	0	.	18	0	35	.	.	.	.	3	100
St-Genis-Laval (Obs.)	1	.	.	9	3	2	.	.	.	0	2	1	.	1	1	.	.	1	4	16	1	0	16	1	16	.	.	.	.	0	75
Lyon (Tête-d'Or)	2	.	.	14	4	2	1	.	.	.	1	1	1	.	0	1	.	0	4	18	1	0	12	1	16	.	.	.	.	1	80
Bassin de l'Isère.																															
Mégève	.	5	3	20	17	.	.	3	.	.	.	.	.	.	1	.	3	8	4	.	.	8	.	2	9	3	.	.	.	.	86
Tamié (fort)	2	6	.	4	20	.	4	5	.	.	.	.	.	.	13	.	.	1	2	8	6	18	.	.	.	.	.	.	.	.	90
Bessans	7	.	.	8	.	.	.	.	.	.	.	.	.	.	9	.	.	5	.	5	10	.	.	.	9	.	.	.	.	.	53
L'Esseillon (fort)	.	.	.	2	.	.	.	.	.	.	.	.	.	.	.	5	2	.	3	.	.	.	.	.	.	.	.	.	.	4	14
Modane	.	.	.	10	.	.	4	.	.	.	.	.	.	2	.	.	.	10	.	.	13	.	.	16	.	.	.	.	.	.	56
Saint-Jean-d'Arves	3	2	.	.	12	1	6	.	.	.	.	.	.	.	6	.	.	.	10	7	15	.	.	.	16	2	.	.	.	.	80
St-Jean-de-Maur	2	.	.	.	11	.	2	.	.	.	.	.	.	.	5	.	.	.	.	3	9	.	.	.	5	.	.	.	.	.	38
La Grave	.	.	.	.	15	.	5	.	.	.	.	.	.	6	.	.	.	.	.	8	.	.	.	.	.	.	.	.	.	10	44
Sainte-Foy	7	.	.	.	11	.	.	.	.	.	.	.	.	.	8	.	.	6	.	.	15	.	.	.	2	.	.	.	.	.	50
Beaufort	27	.	.	.	.	18	.	.	.	.	.	.	.	.	0	.	.	2	.	.	11	.	.	.	4	.	.	.	.	.	62
Aiguebelle	24	.	.	5	4	.	.	.	.	.	.	.	.	1	6	.	.	.	.	.	25	.	.	.	6	.	.	.	.	.	72
Montgilbert (fort)	.	.	.	1	8	.	.	.	.	.	.	.	.	7	.	.	.	.	.	10	.	.	.	.	.	.	.	.	.	7	33
Saint-Bonnet	.	7	.	18	10	.	6	18	.	.	.	.	.	.	.	.	12	.	.	.	.	.	.	10	20	9	.	.	.	1	111
La Mure	4	2	.	16	.	.	25	10	.	2	.	.	.	3	3	.	.	15	8	8	9	.	.	5	4	3	.	.	.	.	117
Grenoble (E. N.)	.	4	.	6	16	.	4	8	.	.	.	.	.	.	.	.	.	.	8	12	.	.	.	.	12	.	.	.	.	.	70
Bassin de la Durance.																															
Mont Genèvre	.	.	.	7	.	.	3	.	.	.	.	.	.	20	.	7	15	9	5	.	.	5	10	30	.	.	.	.	.	2	113
Aiguilles	3	.	.	.	8	.	.	.	.	.	.	.	.	28	.	.	.	5	5	.	.	5	.	.	5	.	.	.	.	8	67
Chorges	.	.	.	3	.	.	4	.	.	.	.	.	.	5	.	4	2	8	7	4	.	.	3	6	2	.	.	.	.	2	50

STATIONS.	1	2	3	4	5	6	7	8	9	10	11	12	13	14	15	16	17	18	19	20	21	22	23	24	25	26	27	28	29	30	TOTAL.
Bassin de la Durance (suite).																															
Barcelonnette(E.N.)	.	.	.	14	.	.	19	.	.	.	.	.	.	24	.	7	9	34	.	33	4	6	9	19	7	.	.	.	.	.	203
Gap (P. C.)	8	6	.	6	12	15	10	15	.	.	.	.	.	8	18	.	6	10	20	75	.	.	.	6	55	.	.	.	.	.	180
Veynes	2	3	.	6	15	.	27	14	.	1	.	.	.	11	13	.	6	17	28	7	.	.	2	12	32	.	.	.	.	.	196
Serres	4	.	.	17	.	.	38	.	.	3	.	.	.	23	.	10	5	39	.	4	.	15	5	30	.	.	.	.	.	10	203
Orpierre	.	.	.	24	.	.	49	.	.	2	.	.	.	48	.	12	6	42	36	.	.	10	6	70	.	.	.	.	.	12	310
Laragne	2	.	.	19	.	.	25	.	4	.	.	.	.	20	.	4	.	30	31	.	.	5	.	50	.	.	.	.	.	11	194
Sisteron	3	.	2	3	.	.	14	.	.	1	.	.	12	28	.	1	18	25	28	12	.	15	1	3	53	.	.	.	.	3	221
Saint-Christol	3	.	3	4	.	12	10	5	.	.	.	.	25	7	3	8	24	21	15	.	.	3	6	11	.	.	.	.	.	3	173
Lagarde	2	.	.	9	.	.	12	.	.	.	.	.	.	11	.	1	.	15	10	.	.	.	.	11	.	.	.	.	.	2	73
Apt	1	.	.	3	.	18	16	1	.	.	.	.	.	21	8	.	.	40	.	6	.	.	13	.	9	.	.	.	0	.	136
Murs	4	.	4	24	.	12	5	.	.	.	.	.	.	45	.	9	.	56	33	.	.	.	20	17	.	.	.	.	.	7	236
Forcalquier	5	6	.	3	5	.	9	6	.	.	.	.	15	18	.	.	7	20	28	8	.	.	.	10	37	.	.	.	.	.	177
Manosque	5	.	.	20	.	5	20	.	.	.	.	.	.	30	.	5	.	5	10	.	.	.	10	.	.	.	.	.	.	2	112
Barrême	10	.	.	.	.	25	.	16	.	.	.	.	.	7	28	.	7	30	22	.	.	.	7	8	11	.	.	.	.	4	176
Mirabeau	10	7	.	1	.	.	9	16	3	2	.	.	.	12	7	3	2	8	17	18	.	.	.	.	13	5	.	.	.	1	134
Pertuis	5	.	3	.	.	3	16	3	.	.	.	.	20	12	.	6	12	15	24	.	.	.	3	6	3	.	.	.	1	4	136
Les Taillades	11	3	.	.	8	12	3	8	.	.	.	.	.	30	12	3	2	11	30	16	.	.	.	13	10	2	.	.	.	1	175
Cavaillon	14	12	14	16	.	11	14	15	.	.	.	.	18	11	.	13	13	14	51	.	.	3	11	1	5	.	.	.	.	6	242
Bassins de l'Ardèche, de la Cèze et du Gard; petits bassins de la rive droite du Rhône.																															
N.-D.-des-Neiges	.	.	.	37	.	.	.	.	.	.	.	.	.	28	.	.	.	22	35	.	16	9	61	.	.	.	.	.	.	3	211
Le Thort	.	1	1	28	.	1	5	1	1	.	.	1	.	29	0	.	3	22	48	4	.	24	3	87	3	.	.	.	.	5	267
Barre	3	.	1	24	2	2	5	.	.	.	.	.	.	15	.	.	5	46	39	.	.	13	4	53	2	.	.	.	.	3	217
Vialas	.	.	.	40	.	6	.	.	.	.	.	.	.	39	.	3	2	58	2	.	.	29	30	75	.	.	.	.	.	6	290
Prévenchères	.	1	1	30	.	.	3	2	2	.	.	.	.	31	1	.	2	29	63	3	.	21	4	125	3	.	.	.	.	2	326
Villefort	.	.	1	45	2	3	5	.	.	.	.	.	64	.	.	.	.	33	87	.	.	28	.	144	4	.	.	.	.	5	422
Mâlons	8	.	28	19	.	3	.	2	.	.	.	.	11	21	.	5	18	29	14	.	.	40	29	62	.	.	.	.	.	.	289
Collet-de-Dèze	.	.	27	16	.	.	.	5	.	.	.	.	.	38	.	.	.	23	18	.	.	5	.	93	7	.	.	.	.	0	231
Saint-Étienne-V.-F.	.	2	1	39	0	1	3	3	2	.	.	.	.	33	.	.	3	29	59	1	.	20	2	68	9	.	.	.	.	3	279
La Grande-Combe	5	.	15	36	.	1	.	5	.	.	.	.	.	51	.	3	.	36	34	.	.	49	.	47	14	.	.	.	.	15	311
Alais	.	.	38	3	.	.	.	6	.	.	.	.	37	.	.	2	4	25	5	.	8	.	4	4	.	.	.	.	3	.	139
Montpezat	.	12	26	.	.	.	5	.	0	3	.	.	.	38	.	.	2	63	11	.	43	12	25	79	31	.	.	.	.	7	357
Privas (E. N.)	1	3	.	15	9	.	9	.	.	.	.	.	.	58	.	.	.	6	.	22	.	22	.	.	2	.	.	.	.	15	162
Bagnols	1	.	.	15	10	.	14	.	2	.	1	3	.	28	1	.	.	2	21	38	.	1	17	4	1	.	.	.	.	2	161
Uzès	1	.	.	25	13	1	3	.	1	.	.	.	.	21	13	2	.	1	17	14	.	1	10	4	2	.	.	.	.	1	130
Beaucaire	.	.	5	22	.	23	2	2	.	.	1	.	19	1	.	7	.	13	25	.	.	12	5	2	.	.	.	.	.	.	139
Bassin du Rhône proprement dit, cours inférieur.																															
Valence (E. N.)	.	.	.	.	2	7	4	7	.	4	5	.	.	21	.	.	.	7	44	19	.	22	3	5	13	.	.	.	.	33	196
Valréas	.	.	12	18	.	7	10	.	4	.	.	.	9	11	.	7	13	27	47	.	.	9	6	6	.	.	.	.	.	8	194
Lapalud	2	.	27	.	.	.	16	.	.	.	.	.	28	.	.	.	4	23	40	.	16	2	.	7	.	.	.	.	.	.	165
Bollène	.	.	16	11	.	.	.	.	.	.	.	.	.	30	.	.	4	25	56	.	.	28	5	2	.	.	.	.	.	.	177
Orange	0	.	3	24	.	.	20	.	.	.	.	.	.	36	.	.	.	14	79	.	.	11	7	.	4	.	.	.	.	10	208
Savoillans	6	.	9	4	.	36	15	4	2	.	.	.	48	32	.	1	35	.	67	32	.	3	14	26	2	.	.	.	2	17	355
Sault	5	.	5	12	.	19	11	4	1	.	.	.	22	14	2	3	28	34	22	.	.	4	18	9	1	.	.	.	.	6	220
Mt-Ventoux (Obsre)	7	4	.	8	21	0	.	74	3	3	2	.	.	.	83	.	6	.	[illegible]	.	.	.	.	7	19	2	.	.	.	.	449
Bedouin	.	.	.	.	20	.	13	.	9	.	.	.	.	9	12	.	.	.	23	28	.	.	.	8	16	.	.	.	.	.	158
Carpentras	.	.	.	20	.	.	25	1	.	.	.	.	.	12	.	4	.	8	38	7	.	.	.	6	10	.	.	.	.	4	155
Malaucène	.	.	1	12	16	.	24	7	1	.	.	.	.	22	11	.	2	9	30	35	.	.	.	9	14	.	.	.	.	.	195

STATIONS.	1	2	3	4	5	6	7	8	9	10	11	12	13	14	15	16	17	18	19	20	21	22	23	24	25	26	27	28	29	30	TOTAL.
Bassin du Rhône proprement dit, cours inférieur (suite).																															
Avignon (E. N.)...	2	.	2	18	.	0	23	1	.	.	.	.	22	.	2	.	.	11	36	22	.	3	0	5	5	.	.	.	.	3	153
Saint-Remy.....	.	.	.	1	5	.	11	.	.	.	.	.	.	3	.	1	4	.	18	36	.	.	4	4	.	.	.	.	.	.	87
Les Baux.....	.	.	.	.	18	.	21	.	2	.	.	3	.	24	.	.	3	.	.	53	.	.	9	.	.	.	.	.	.	.	133
Arles.....	.	1	2	28	.	.	7	5	.	.	.	.	.	10	.	6	.	7	11	13	.	6	.	3	.	.	.	.	.	1	100
Saintes-Maries....	3	1	.	29	4	1	8	.	10	.	.	.	.	3	.	2	.	1	26	9	.	.	5	4	.	.	.	.	.	.	106
RÉGION DE NICE.																															
Petits bassins entre le Rhône et les Alpes.																															
Le Grand-Sambuc..	9	10	.	2	11	.	2	5	.	.	.	.	.	38	9	8	6	12	32	22	.	.	2	5	16	.	.	.	.	.	189
Trets.....	.	9	.	.	11	.	.	5	6	.	.	.	.	11	6	.	9	12	13	26	.	.	.	.	24	.	.	.	.	8	140
Gréasque.....	8	13	.	3	7	.	3	5	10	.	.	.	.	13	13	3	5	14	30	19	.	.	1	3	15	.	.	.	.	2	167
Aix (C. M.).....	10	.	9	3	9	.	1	16	5	.	.	.	.	21	2	.	6	17	48	.	16	.	1	2	14	.	.	.	.	2	182
Venelles.....	15	9	.	4	10	.	4	8	6	.	.	.	11	19	.	5	3	3	2	50	.	.	.	3	10	1	.	.	.	2	165
Pélissanne.....	1	2	.	5	18	.	3	3	11	.	.	.	.	27	5	3	3	8	29	25	.	.	.	15	8	.	.	.	.	.	166
Saint-Chamas.....	16	1	.	5	20	.	3	.	7	.	.	.	.	7	4	2	3	2	40	50	.	.	.	15	1	.	.	.	.	2	178
Marseille (Obs^re)...	4	.	2	9	.	.	7	8	.	.	.	.	2	18	.	6	.	14	20	.	.	.	.	4	6	.	.	.	.	1	101
La Ciotat.....	3	.	.	17	.	.	20	.	.	.	.	.	.	24	.	6	.	14	17	.	.	.	.	.	2	.	.	.	5	.	108
Saint-Maximin....	10	.	.	9	16	7	6	.	8	.	.	.	.	18	.	8	.	26	22	15	.	3	.	17	.	.	.	.	.	6	171
Barjols.....	9	7	.	1	3	.	6	8	1	.	.	.	.	17	7	3	4	12	23	2	.	.	0	0	14	0	.	.	.	.	118
Brignoles.....	11	.	.	5	6	6	2	13	.	.	.	.	25	22	4	6	18	32	9	.	.	9	2	12	2	.	.	.	.	1	185
Aups.....	.	10	.	7	2	.	4	6	4	.	.	.	.	21	.	13	11	.	15	30	8	4	.	.	.	15	.	.	.	.	151
Comps.....	9	.	.	.	.	.	10	6	.	.	.	.	.	13	23	2	10	13	24	28	4	.	12	.	25	.	.	.	.	.	179
Fayence.....	11	8	.	2	3	.	17	24	6	.	.	.	.	26	25	3	3	33	36	46	5	0	6	0	31	6	.	.	.	.	293
Draguignan (E. N.).	.	.	.	9	.	.	17	2	4	.	.	.	.	28	.	.	1	34	27	16	.	3	.	.	18	.	.	.	.	5	165
Le Luc.....	10	.	.	10	.	.	22	3	11	.	.	.	.	20	23	.	7	26	32	22	.	.	1	.	31	2	.	.	.	.	220
Collobrières.....	22	13	.	9	14	.	15	13	12	.	.	.	.	34	17	10	16	8	15	20	.	.	2	.	34	.	.	.	.	.	254
Fréjus.....	16	8	.	2	5	.	15	28	8	.	.	.	.	32	46	2	7	32	33	88	4	1	6	.	29	11	.	.	.	.	373
Grimaud.....	.	9	.	21	3	.	21	60	16	.	.	.	.	.	.	10	.	13	47	48	.	.	11	.	30	.	.	.	.	3	292
Hyères.....	9	.	0	36	.	.	26	12	.	.	.	.	10	26	.	9	.	33	42	2	.	1	.	.	30	.	.	.	.	1	237
Cap Sicié (sémaph.)	14	6	.	21	11	.	22	.	3	.	.	.	.	3	4	2	9	9	32	9	.	.	15	.	.	.	.	.	.	.	160
Toulon (Obs^re)....	0	9	.	.	30	1	20	3	0	.	.	.	.	32	.	7	0	18	45	14	.	.	.	.	11	.	.	.	.	1	191
Cannes (P. C.)....	12	.	.	10	.	.	.	24	10	.	.	.	.	28	.	7	4	59	43	8	2	3	.	34	8	.	.	.	.	6	258
Nice (Obs^re).....	6	8	.	11	.	.	28	3	.	.	.	.	.	32	.	4	8	0	0	.	.	.	0	0	0	.	.	.	.	0	99
Villefranche (phare)	4	8	.	3	14	.	23	17	.	.	.	.	.	17	17	1	5	20	35	40	.	.	2	.	33	20	.	.	.	.	259
La Garouppe (phare)	24	15	.	.	13	.	19	17	5	.	.	.	.	22	20	1	5	25	33	41	13	.	6	.	39	9	.	.	.	.	307
CORSE.																															
Bastia.....	.	22	.	5	7	.	2	3	7	3	1	15	.	.	.	14	2	17	54	1	.	.	3	.	1	2	.	12	.	.	171
Ile Sanguinaire....	19	56	35	.	20	.	.	14	6	3	4	.	.	.	4	.	14	.	34	5	18	.	14	.	.	.	.	.	.	.	246

OBSERVATIONS DU MOIS DE DÉCEMBRE 1887.

STATIONS.	1	2	3	4	5	6	7	8	9	10	11	12	13	14	15	16	17	18	19	20	21	22	23	24	25	26	27	28	29	30	31	TOTAL.
VERSANT DE LA MER DU NORD.																																
BASSINS DU RHIN, DE LA MEURTHE ET DE LA MOSELLE.																																
Château-Lambert..	4	.	.	.	1	3	18	8	43	123	1	.	.	18	41	12	33	34	11	22	13	.	.	.	18	28	35	.	.	.	.	467
Col de Bussang....	4	.	.	.	.	2	13	5	25	38	3	1	0	8	32	8	15	10	6	14	4	1	.	0	7	11	2	6	17	.	.	232
Col de la Schlucht.	.	.	.	.	5	2	27	14	45	52	3	2	.	27	24	19	28	15	41	26	8	.	.	12	6	21	0	10	3	0	0	391
Rothau.....	.	.	.	.	0	10	6	30	46	2	2	0	2	16	6	14	11	12	17	4	1	.	0	5	15	0	7	4	1	.	.	212
Cornimont.....	2	.	.	.	1	2	22	12	44	40	1	1	.	22	40	12	30	10	23	19	4	.	.	1	7	13	.	10	5	.	.	321
Retournemer	8	.		.	.	1	16	12	7	62	1	1	.	12	38	12	21	7	18	26	7	1	.	.	7	20	.	10	13	.	.	300
Gerardmer.....	.	.	.	.	.	15	12	9	28	32	3	1	8	8	9	6	8	7	9	21	.	.	.	.	9	12	18	7	.	.	.	222
Dammartin-les-R..	4	.	.	.	1	1	20	27	29	31	0	1	.	10	25	8	11	12	6	5	1	.	.	2	2	1	0	13	3	.	.	213
La Hardalle.....	8	4	.	.	.	.	3	7	19	32	14	4	1	1	.	.	3	9	11	3	2	1	1	3	15	10	8	2	18	3	.	181
Saulcy-s.-Meurthe.	5	.	.	.	.	.	10	4	22	34	3	1	.	4	16	7	17	10	7	8	4	.	.	.	8	9	.	7	4	.	.	180
Rambervillers.....	3	.	0	0	0	0	8	3	17	25	1	0	.	3	6	3	10	5	8	11	1	0	.	2	2	13	1	7	2	0	0	132
Moyen.....	.	.	.	.	.	.	8	3	14	23	.	4	.	.	7	.	2	5	2	6	7	.	.	8	.	8	.	.	.	.	.	97
Moriviller	2	.	.	.	.	2	8	.	17	26	.	.	.	4	7	4	6	4	4	.	11	.	.	.	5	.	6	5	.	.	5	116
Baccarat.....	.	.	.	.	1	6	4	16	26	1	1	.	1	9	6	4	7	8	11	4	1	.	.	2	11	1	.	7	.	.	.	127
Blamont.....	.	.	.	.	.	1	3	25	25	1	.	5	18	.	.	5	7	12	5	1	.	.	.	4	3	.	.	3	.	.	.	118
Lunéville.....	.	.	.	.	.	4	4	12	20	1	1	0	8	1	3	.	6	2	4	3	.	.	.	4	6	.	.	8	.	.	.	88
Einville.....	.	.	.	.	.	2	3	3	18	11	.	.	.	7	7	3	4	3	8	2	2	.	.	.	.	.	.	.	.	.	.	73
Nancy (Faculté)..	1	.	.	.	.	1	8	2	15	21	3	1	.	2	8	3	7	6	8	7	6	4	.	1	2	7	.	6	4	1	.	124
Tomblaine (E. A.).	1	.	.	.	.	1	6	2	18	20	1	0	.	3	7	3	8	6	7	8	1	1	.	1	.	6	.	7	.	.	1	108
Amance.....	.	.	.	.	.	2	.	.	10	26	1	1	.	3	8	.	1	6	3	.	8	.	.	2	.	12	.	12	.	2	.	97
Bellefontaine.....	.	.	.	.	1	.	8	.	22	15	2	1	.	.	11	.	11	8	.	14	.	.	.	.	.	.	.	.	.	19	.	112
Bruyeres.....	5	.	.	.	1	1	11	5	25	45	2	1	.	3	23	5	15	7	7	11	5	.	.	0	1	6	2	4	6	.	.	188
Bouzey.....	.	.	.	.	.	4	6	2	26	20	.	0	.	12	3	2	8	4	6	2	.	.	.	2	2	6	.	5	.	.	.	110
Épinal.....	.	.	.	.	.	6	7	15	27	13	.	.	.	16	5	5	13	6	10	7	0	.		4	5	5	.	10	.	.		154
Thaon.....	2	.	.	.		.	4	2	8	18	1	.	.	2	6	9	4	5	7	6	2	.	.	.	2	25	.	16	.	.	.	119
Charmes.....	.	.	.	.	.	2	4	8	26	.	.	0	.	10	4	.	5	5	7	4	1	.	.	0	1	3	.	3	.	1	.	84
Lerrain	.	.	.	.	.	4	9	1	25	36	.	1	.	9	11	6	7	10	9	9	2	.	.	.	2	10	.	3	3	.	0	157
Vézelise.....	.	.	.	.	.	.	8	1	17	20	.	.	.	5	3	2	7	.	12	8	2	.	.	2	7	.	.	4	1	1	.	100
Allain.....	.	.	.	.	.	1	7	8	9	16	1	1	.	3	5	3	9	7	4	8	1	2	.	.	2	7	.	.	5	.	1	99
Neuves-Maisons...	1	.	.	.	.	1	6	4	14	19	1	.	.	2	7	2	9	7	8	8	2	2	.	.	3	.	.	4	.	.	.	100
Toul.....	.	.	.	.	.	.	6	2	12	13	.	.	.	.	10	1	10	1	14	5	1	3	.	.	3	.	.	2	.	3	.	86
Foug	5	.	.	.	.	1	8	1	15	17	.	1	.	4	7	1	9	11	4	7	1	2	.	1	.	4	.	2	5	.	.	107
Frouard.....	.	.	.	.	0	4	4	7	6	.	2	.	3	1	0	9	4	5	3	1	0	.		0	3	.	2	.	1	.	.	56
Rogéville.....	.	.	0	0	.	1	6	3	11	15	.	2	0	1	9	1	11	5	7	3	1	.	.	1	0	5	.	1	1	1	0	87
Fleury.....	.	.	.	.	2	2	6	5	16	6	4	.	.	9	6	7	18	5	3	1	1	.	.	1	0	2	.	8	3	.	.	105
Mance	.	.	.	.	0	1	5	2	25	9	4	1	.	2	.	1	27	8	9	1	.	1	.	.	.	8	.	.	.	.	.	105
BASSINS DE LA MEUSE, DE LA CHIERS ET DE LA SAMBRE.																																
Lamarche.....	.	.	.	.	6	.	6	2	20	.	.	.	.	7	.	11	10	.	11	7	.	.	.	1	2	.	.	2	.	2	.	87
Pouilly.....		.	.	.	.	3	8	2	26	17	.	1	.	7	11	3	8	5	9	6				.	1	7		1	4	.	1	119

STATIONS.	1	2	3	4	5	6	7	8	9	10	11	12	13	14	15	16	17	18	19	20	21	22	23	24	25	26	27	28	29	30	31	TOTAL.
BASSINS DE LA MEUSE, DE LA CHIERS ET DE LA SAMBRE (suite).																																
Bassoncourt	.	.	.	.	.	1	8	3	18	16	.	.	.	10	4	4	11	5	9	9	0	.	.	1	1	6	.	2	1	0	.	109
Clefmont	1	.	.	.	.	2	10	2	33	29	.	.	.	6	10	7	15	6	10	4	.	.	.	.	2	4	.	.	5	.	.	147
Contrexéville	.	.	.	.	.	.	13	5	24	21	.	1	.	11	4	2	9	3	10	7	1	.	.	.	3	2	.	5	2	2	.	125
Aillianville	.	.	.	.	.	3	4	9	36	36	.	1	.	9	9	5	13	10	11	10	2	.	.	0	4	7	.	1	2	1	0	174
Chatenois	.	.	.	.	.	1	11	17	18	21	1	.	.	12	2	4	15	6	13	7	.	.	.	1	4	.	.	4	.	1	.	138
Neufchateau (C. M.)	.	.	.	.	2	9	6	23	28	0	0	3	5	9	3	11	8	11	8	1	.	.	.	4	6	.	.	1	4	.	.	142
Vouthon-Bas	.	.	.	.	.	3	10	11	28	23	1	0	8	6	7	14	9	10	9	3	.	.	0	.	12	.	17	.	1	.	.	172
Souilly	2	.	.	.	.	1	7	5	36	16	2	2	.	11	13	2	19	9	11	2	1	0	.	1	6	.	4	.	1	.	.	151
Charny	.	.	.	.	.	.	9	5	23	11	4	1	.	9	7	1	24	11	11	.	.	.	.	.	.	1	.	.	2	.	.	122
Consenvoye	.	.	.	.	.	.	7	3	17	6	0	.	.	5	4	2	17	8	11	3	1	.	.	1	.	.	.	.	.	.	4	89
Dun	.	.	.	.	.	.	10	8	27	9	1	2	.	3	8	.	14	11	10	2	0	.	.	.	7	.	.	.	2	.	.	114
Damvillers	.	.	.	.	.	.	11	6	35	11	.	3	.	5	9	4	21	14	17	1	.	.	.	.	.	9	.	2	.	.	.	148
Montmédy	.	.	.	.	.	1	6	6	12	13	.	.	.	5	8	3	14	11	10	2	7	.	.	.	8	.	.	1	.	.	.	107
Mouzon	.	.	.	.	1	1	4	0	21	5	0	0	.	4	2	20	22	12	9	1	0	.	.	0	0	1	.	0	.	.	.	103
Saint-Aignan	.	1	.	.	0	1	10	5	33	9	1	2	0	6	8	7	26	22	16	1	0	.	.	0	2	3	0	2	.	.	.	155
Sedan	.	1	.	.	1	1	9	4	25	9	2	1	.	5	9	7	26	26	10	0	1	1	.	0	0	5	.	4	.	.	.	147
Saint-Marcel	.	.	.	.	.	1	15	2	30	7	5	1	.	6	5	7	28	35	11	2	.	.	.	1	.	2	.	1	.	.	.	159
Gespunsart	.	.	.	.	1	4	8	4	20	10	2	1	2	.	.	12	12	13	4	2	1	.	.	1	.	3	1	1	0	0	.	102
Avesnes	1	.	.	.	4	3	7	24	3	4	3	.	2	4	2	14	19	2	6	1	.	.	2	1	.	.	.	.	2	.	.	105
BASSINS DE L'ESCAUT, DE LA LYS, DE L'YSER ET DE L'AA.																																
Gommegnies	.	.	.	.	.	6	.	6	2	6	3	2	1	4	5	6	24	12	2	2	.	.	1	5	.	.	2	.	1	2	.	93
Quesnoy	.	.	.	.	.	1	14	8	30	0	10	.	.	2	.	1	10	10	22	.	0	.	.	1	.	0	.	.	1	.	.	110
Cambrai (C. M.)	.	.	.	.	.	4	1	2	8	.	.	5	.	1	1	4	5	17	7	.	1	.	.	0	.	1	.	.	.	.	0	58
Arras (C. M.)	0	.	0	1	2	3	3	7	.	4	2	0	3	1	1	6	28	9	.	0	1	.	1	2	1	0	0	.	.	.	.	75
Hamblain-les-Prés	.	.	.	.	1	2	1	4	6	.	6	.	0	2	1	1	6	26	.	.	1	0	.	.	0	1	.	.	.	.	1	59
Douai (Obs^re)	.	.	.	.	1	7	4	2	11	0	6	4	2	1	1	2	4	9	13	.	.	1	.	0	.	1	1	0	.	0	2	72
Lille (C. M.)	.	.	.	.	4	2	4	1	10	.	2	6	1	6	1	1	7	10	4	0	5	2	2	1	2	1	.	.	.	.	.	71
Allouagne	.	.	.	.	2	.	.	13	.	3	5	5	1	.	7	8	.	0	.	.	.	.	.	1	0	.	.	.	.	.	.	45
Laventie	.	.	.	2	5	6	1	7	0	5	3	0	8	1	2	4	9	3	0	2	1	0	1	3	1	1	0	.	0	2	0	66
Nordpeene	.	.	.	.	4	.	6	.	8	1	4	2	2	3	2	3	6	2	.	.	.	22	.	2	6	2	.	3	.	.	.	78
Godewaerswelde	.	.	.	.	4	0	8	1	10	0	2	.	15	1	2	3	7	4	2	0	4	9	1	5	.	.	1	.	.	.	.	79
Les Moëres	.	.	.	.	5	4	0	0	0	5	4	5	.	1	5	2	2	.	1	4	3	15	3	1	2	11	.	9	4	0	.	86
Dunkerque (P. C.)	0	.	.	.	5	1	2	0	7	.	3	2	2	5	1	3	4	.	2	0	5	17	0	1	4	1	1	2	.	4	0	72
Oye	.	.	.	4	2	3	.	9	.	3	5	1	2	3	2	4	.	1	.	.	6	.	0	0	1	1	3	1	.	1	.	52
Calais (C. M.)	.	.	.	7	1	3	.	7	.	3	4	2	1	4	4	3	.	.	.	.	.	.	.	1	1	3	.	.	1	1	.	46

VERSANT DE LA MANCHE.

BASSINS DE LA CANCHE, DE LA SOMME, DE LA BÉTHUNE, ETC.																																
Cap Gris-Nez	.	.	.	.	6	.	5	.	10	.	2	6	1	4	5	2	3	.	.	.	.	2	.	1	.	.	4	1	.	.	.	52
Samer (C. M.)	0	.	.	7	1	8	.	22	.	3	6	7	8	4	5	6	6	2	.	.	1	.	1	1	1	1	2	.	.	.	.	91
Boulogne	.	.	.	.	8	1	4	.	14	.	2	3	4	5	3	1	3	1	.	.	.	1	.	1	.	1	1	0	.	.	.	53
Hucqueliers	1	.	.	7	.	10	2	26	.	2	6	7	.	10	8	12	7	3	.	.	1	.	2	.	.	2	3	.	.	.	.	109
Desvres	0	0	.	.	6	2	8	5	12	.	2	4	4	2	7	2	4	8	4	.	.	4	.	1	.	2	3	1	.	.	.	81
Magnicourt-s.-C	0	.	.	.	3	3	6	14	.	6	1	.	9	1	4	10	33	9	.	.	1	.	2	1	.	.	.	0	.	.	.	105
Valhuon	1	.	.	4	2	5	3	15	0	6	2	3	5	3	8	16	20	7	.	2	4	0	1	2	1	0	1	.	.	.	.	111
Guigny	1	.	.	5	.	7	.	35	0	8	3	8	5	3	8	.	62	9	.	1	.	0	.	1	1	1	0	.	.	0	.	158

STATIONS.	1	2	3	4	5	6	7	8	9	10	11	12	13	14	15	16	17	18	19	20	21	22	23	24	25	26	27	28	29	30	31	TOTAL.
BASSINS DE LA CANCHE, DE LA SOMME, DE LA BÉTHUNE, ETC. (suite).																																
Le Touquet	»	.	.	7	5	5	3	10	.	2	2	5	5	4	4	9	4	3	.	.	.	.	.	.	3	.	.	.	.	.	.	73
Nesles	.	.	.	0	1	1	2	2	18	6	3	3	1	3	2	1	8	12	7	1	.	.	.	1	.	1	.	.	.	1	.	74
Rosières	.	.	.	.	1	2	1	6	24	5	3	4	2	1	1	1	13	10	11	.	.	.	.	1	1	1	.	.	.	0	.	88
Villers-Roye	.	.	2	2	1	2	2	3	15	7	4	1	1	2	1	1	10	12	7	.	.	.	.	.	.	.	1	.	.	.	.	76
Moreuil	.	.	.	.	0	2	1	4	13	4	.	3	1	1	1	1	12	13	8	.	.	.	.	1	.	.	.	1	.	.	.	66
Amiens (St. Agr.)	.	.	.	.	»	1	2	4	13	»	1	4	0	4	0	1	6	1	11	1	.	.	.	.	.	.	.	.	.	.	.	53
Doullens	.	.	.	.	.	2	5	6	18	.	6	.	4	.	.	13	8	16	14	.	.	.	.	.	.	.	.	.	.	.	.	92
Quesnoy	.	.	.	.	.	1	14	8	30	0	10	.	.	»	.	1	10	10	22	.	0	.	.	1	.	0	.	.	1	.	.	110
Abbeville	0	0	.	.	0	1	0	3	14	1	6	1	2	3	»	6	5	14	1	1	1	1	.	»	.	.	.	1	.	.	1	66
Forest-l'Abb. (h. b.)	.	.	.	.	1	2	7	6	19	.	»	3	6	.	3	5	8	18	11	.	4	.	.	.	.	.	.	1	.	.	.	96
St-Valery-s.-Somme	.	.	.	.	3	1	7	9	16	1	»	1	3	»	2	4	8	18	5	1	»	.	.	1	.	»	.	1	.	.	.	89
Aumale	.	.	.	.	5	3	13	17	19	.	3	.	.	7	4	5	8	13	12	»	.	.	.	3	.	.	.	.	.	.	.	114
Blangy	.	.	.	.	3	2	8	7	17	7	»	.	.	3	4	5	7	13	17	.	3	.	.	4	»	3	.	1	.	.	.	108
Aigneville	.	.	.	.	3	4	8	7	19	1	.	5	1	3	2	4	10	12	11	1	4	.	.	.	6	.	.	4	.	.	.	105
Eu	.	1	.	.	7	1	9	5	22	»	»	1	2	2	8	6	6	14	6	4	3	4	0	4	1	1	.	1	.	.	.	112
Londinières	.	1	.	.	5	4	13	14	8	.	1	.	1	3	3	4	7	16	15	»	10	4	.	6	.	.	.	»	.	.	.	119
Dieppe	.	1	.	.	2	1	6	4	5	3	3	.	1	3	3	3	6	15	7	.	7	12	.	1	.	.	.	1	1	.	.	85
Bosc-le-Hard	0	0	.	.	4	4	14	22	15	1	4	»	2	1	8	16	4	11	19	11	1	8	.	2	1	»	.	0	.	.	.	152
Longueville	.	.	.	0	3	4	13	10	9	0	»	.	2	1	6	6	10	10	14	6	8	6	0	3	.	.	1	.	.	.	.	115
St-Valery-en-Caux	.	0	.	1	2	1	5	8	7	3	2	.	1	2	4	4	3	10	14	5	4	3	.	.	.	.	0	0	.	.	.	79
Goderville	.	.	.	.	4	2	17	10	20	1	»	4	4	2	4	5	10	11	18	10	7	8	1	»	.	3	0	1	.	.	.	146
BASSIN DE LA SEINE.																																
Bassin de l'Yonne.																																
Bas-Follin	3	.	.	.	.	5	14	1	56	44	3	.	.	18	21	15	14	8	13	9	5	4	.	.	7	.	3	.	»	.	.	245
La Croisette	3	.	.	.	.	3	16	3	98	43	4	.	.	15	25	17	18	9	15	11	3	3	.	.	4	.	»	.	»	.	1	295
Pommoy	.	.	.	.	.	36	.	153	83	3	.	.	26	28	23	28	26	18	.	.	3	.	.	1	.	3	.	.	.	.	.	381
Les Settons	3	.	.	.	.	3	19	4	71	54	3	.	.	21	20	17	20	10	12	14	4	.	.	.	11	3	.	.	2	.	.	291
Château-Chinon	.	3	.	.	0	4	11	1	40	28	4	.	.	14	15	7	9	4	8	5	5	6	.	.	9	1	4	.	2	.	.	180
La Colancelle	2	.	.	.	.	2	5	»	27	16	.	.	.	17	4	3	8	3	4	2	7	.	.	.	2	2	.	.	0	.	.	106
Saulieu	.	.	.	.	4	9	.	19	17	4	4	»	4	1	10	2	4	9	10	3	3	.	.	7	.	2	.	1	.	.	.	125
Vitteaux	.	.	.	.	0	1	4	3	25	14	0	0	.	7	4	1	2	3	7	1	1	.	.	4	1	4	.	1	.	0	.	83
Époisses	2	.	.	.	.	1	3	1	15	19	1	.	.	3	5	1	4	4	»	4	0	0	.	1	3	2	»	.	»	.	.	75
Semur	»	.	.	.	.	1	3	0	18	14	3	0	.	2	8	1	3	»	»	5	.	.	.	.	5	1	1	.	»	.	.	73
Montbard	.	.	.	.	.	10	9	17	19	.	.	.	.	12	5	7	.	4	7	.	.	.	.	5	.	4	.	.	.	.	.	99
Quarré-les-Tombes	.	.	.	.	1	5	1	27	26	0	.	.	13	10	4	9	.	12	3	»	.	.	4	4	3	.	3	.	.	.	.	128
Clamecy (P. C.)	.	.	4	.	.	4	.	3	22	15	.	.	1	8	5	8	4	2	.	.	»	.	.	.	.	.	.	.	.	.	.	78
Vézelay (C. M.)	.	.	.	.	»	8	1	27	15	1	.	.	10	9	4	9	5	2	»	.	.	.	.	1	2	1	.	0	.	.	.	99
Avallon	»	.	.	.	.	1	4	1	12	16	»	.	.	4	6	2	5	4	.	4	.	.	.	.	4	1	1	.	2	.	.	71
Courson	.	.	.	.	»	6	4	27	13	.	.	.	7	8	5	6	4	2	.	.	4	.	0	»	»	.	.	0	.	.	.	92
Massangis	1	0	.	.	15	7	1	27	16	.	.	.	8	8	1	3	16	2	4	.	1	.	.	4	3	.	.	.	.	.	.	117
Ravières	.	.	.	.	1	6	1	20	21	0	.	.	3	6	2	8	6	1	»	1	.	.	1	1	7	0	.	.	.	.	.	89
Tonnerre (P. C.)	.	.	.	.	.	2	9	6	25	17	.	7	.	12	2	.	8	4	5	.	.	.	.	2	2	3	.	.	.	.	.	104
Vosnon	.	.	.	.	.	20	.	29	30	.	.	.	.	22	14	9	.	.	10	4	.	.	8	3	.	.	.	.	.	.	.	150
Chailley	.	.	.	.	3	10	0	37	16	.	.	.	9	11	6	13	5	7	5	0	.	.	0	3	»	.	.	.	.	.	.	127
Chessy	.	.	.	.	.	2	7	.	33	21	.	.	.	9	5	3	8	4	3	3	1	1	.	.	»	1	.	.	.	.	.	96
Chablis (C. M.)	.	.	.	.	1	7	.	27	16	.	0	.	4	8	3	8	7	1	.	.	.	.	.	1	5	.	.	.	.	.	.	88

STATIONS.	1	2	3	4	5	6	7	8	9	10	11	12	13	14	15	16	17	18	19	20	21	22	23	24	25	26	27	28	29	30	31	TOTAL.
Bassin de l'Yonne (suite).																																
Auxerre (C. M.)	.	.	.	.	0	5	0	14	15	0	0	.	4	6	1	7	6	3	0	.	.	.	0	2	2	.	.	0	.	.	.	66
Aillant	.	.	.	.	2	9	1	23	15	.	.	.	5	7	1	8	5	4	1	.	.	.	.	2	1	.	.	1	.	.	.	85
Laroche	.	.	.	.	.	3	5	.	16	15	.	.	.	7	5	.	7	7	3	.	.	.	.	.	0	0	0	.	.	.	.	68
Joigny (C. M.)	.	.	.	.	.	8	0	19	19	.	.	.	3	5	3	10	3	5	0	.	.	.	1	.	2	.	1	.	.	0	.	81
St-Julien-du-Sault	.	.	.	.	2	1	.	27	17	.	.	.	4	4	6	8	2	5	1	.	.	.	0	1	3	.	.	.	.	.	.	81
St-Mars-en-Othe	.	.	.	.	.	.	9	.	13	7	.	5	6	13	18	16	.	7	4	3	3	.	.	1	1	4	.	.	.	1	.	111
Villeneuve-l'Arch	.	.	.	.	1	4	.	22	12	.	.	.	9	2	.	6	2	3	3	0	.	.	2	0	.	1	.	.	.	.	.	67
Cerisiers	.	1	.	.	2	6	1	27	21	.	.	.	6	9	2	8	3	4	5	1	.	.	3	3	1	1	.	.	.	.	.	104
St-Martin (Sens)	.	.	.	.	.	.	9	.	19	9	.	.	.	8	8	.	4	3	4	3	.	.	.	.	2	.	.	.	.	.	.	68
Bassin de la Seine supérieure.																																
Chanceaux	.	.	.	.	.	3	4	24	11	23	.	.	3	13	.	9	7	.	.	6	.	.	.	4	1	12	.	9	.	.	.	129
Vivey	3	.	.	.	.	2	9	2	36	17	1	.	.	7	7	7	8	6	5	4	1	.	.	1	5	9	.	.	2	.	0	132
Châtillon-s.-Seine	.	.	.	.	.	1	7	1	19	21	.	.	.	5	5	2	8	5	5	4	.	.	.	1	9	5	.	.	.	.	.	96
Vix	0	.	.	.	1	6	1	20	32	.	.	1	6	7	2	5	.	8	5	1	1	.	2	2	3	2	.	4	.	.	.	109
Laignes	.	.	.	.	1	3	4	6	22	18	.	1	.	12	2	2	7	4	4	.	1	.	.	3	.	3	.	1	.	.	.	94
Nicey	.	.	.	.	.	9	.	18	30	8	.	.	.	17	4	.	6	5	6	2	.	.	.	8	.	10	.	2	.	.	.	124
Brion-s.-Ource	.	.	.	.	.	3	6	.	31	23	.	1	.	3	6	1	4	4	5	4	.	.	.	3	2	7	.	.	.	.	.	103
Bar-s.-S. (Saillard)	.	.	1	.	.	1	7	1	15	21	1	1	.	6	8	3	5	2	4	10	0	2	.	.	2	5	.	.	.	.	.	95
La Ferté-s.-Aube	.	.	.	.	.	.	.	5	20	18	.	.	.	8	11	.	10	6	2	5	1	.	.	4	1	5	.	.	.	.	.	96
Bar-s.-Aube	1	.	.	.	.	1	7	3	29	29	.	2	.	5	11	3	10	5	6	6	2	0	.	2	2	3	.	.	.	1	.	128
Chaumesnil	.	.	.	.	.	2	5	1	18	22	.	.	.	5	7	.	11	3	5	5	3	.	.	.	2	4	.	.	.	.	.	94
Ceffonds	.	.	.	.	5	4	2	23	18	4	.	.	.	7	4	7	5	5	2	2	5	4	.	1	2	2	.	.	.	.	.	102
Epothémont	.	.	.	.	.	1	.	5	34	10	.	.	.	.	17	2	9	.	6	8	2	2	.	7	.	.	.	2	.	.	.	106
Margerie	.	.	.	.	.	.	10	.	30	.	.	.	.	10	6	3	.	5	5	2	.	0	.	0	.	0	.	.	.	.	.	72
Sézanne	.	.	.	.	.	.	8	2	9	5	.	0	.	3	3	6	8	5	4	3	.	.	.	.	0	.	.	.	.	.	.	56
Vendeuvre	.	.	.	.	.	7	5	4	20	18	.	1	.	7	6	2	8	5	5	5	2	1	.	1	.	3	.	.	.	.	.	100
Spoy	0	.	.	.	.	2	8	2	27	26	.	1	.	6	9	3	10	5	6	8	2	.	.	2	3	6	.	.	1	0	.	127
Montiéramey	.	.	.	.	.	1	.	26	.	19	.	.	.	5	7	8	6	.	.	.	.	.	.	.	.	.	.	.	.	.	.	72
Barberey	.	.	.	.	.	1	5	1	14	14	.	.	.	4	8	.	9	4	3	4	2	.	.	.	2	2	.	.	.	.	.	73
Pavillon	.	0	.	.	.	.	6	.	22	16	.	0	.	7	7	.	9	5	4	3	2	.	.	4	.	.	.	.	4	.	.	89
Fay	.	.	.	.	.	2	5	1	23	12	.	0	.	5	3	2	6	5	1	2	2	0	.	.	3	3	.	.	.	.	.	76
Conflans-s.-Seine	.	.	.	.	.	2	5	.	16	7	.	.	.	6	4	3	3	3	4	2	1	.	.	2	.	.	.	.	.	.	.	58
Soligny	.	.	.	.	.	2	7	.	22	13	.	.	.	6	3	1	9	8	2	2	.	.	.	.	.	.	.	.	.	.	.	75
St-Maurice-aux-R.H.	.	.	.	.	1	4	0	15	10	.	.	.	7	2	2	8	3	2	2	0	.	.	1	2	1	.	.	.	.	.	.	60
Bassin de la Seine, entre Montereau et le confluent de l'Oise.																																
Courbeton	.	.	.	.	.	.	5	.	20	8	.	.	.	4	2	.	4	6	3	.	.	.	.	3	.	4	.	.	2	.	.	61
Fontainebleau	.	.	.	.	.	.	7	1	17	5	.	.	.	2	2	.	6	4	3	0	.	.	.	1	.	1	.	1	.	1	.	52
Melun (P. C.)	.	.	.	.	.	.	3	.	12	5	.	.	.	.	3	1	4	1	1	1	.	.	.	.	1	2	.	1	.	.	0	35
Paris (Passy)	.	.	.	.	.	1	5	.	11	5	.	.	.	.	2	.	3	2	3	3	2	.	.	.	2	4	.	.	.	.	.	43
Paris (Montm.)	.	.	.	.	1	5	0	4	6	4	0	.	1	.	2	1	.	1	3	3	.	.	.	.	.	.	.	.	.	.	.	31
Trappes	.	0	.	0	1	4	1	8	7	6	.	.	1	1	6	1	4	3	5	1	1	.	.	2	.	2	.	0	.	.	.	54
Saclay	0	0	.	.	1	2	3	6	10	5	.	0	0	1	3	2	6	2	4	1	1	0	.	2	.	2	0	1	1	0	.	53
Satory	.	.	.	.	1	5	2	6	10	5	.	0	0	1	3	2	4	3	5	1	1	.	0	2	.	2	.	1	.	.	.	54
Versailles (eaux)	.	.	.	.	1	6	1	6	12	6	.	.	0	1	0	4	3	3	7	2	2	.	.	2	.	.	.	3	.	.	.	59
Meudon	.	.	.	.	.	4	4	8	10	7	.	.	.	1	4	2	.	4	7	2	3	.	.	2	.	2	.	.	.	.	.	60

STATIONS.	1	2	3	4	5	6	7	8	9	10	11	12	13	14	15	16	17	18	19	20	21	22	23	24	25	26	27	28	29	30	31	TOTAL.
Bassin de la Marne.																																
Langres (plateau)..	4	.	.	.	.	1	10	6	27	15	1	1	.	5	9	5	9	6	7	12	.	.	.	1	5	8	.	.	3	.	.	134
Marac.....	3	.	.	.	.	2	11	4	34	21	1	1	.	4	8	3	7	5	9	9	0	.	.	1	4	6	.	.	2	.	1	136
Richebourg.....	2	.	1	.	.	2	9	3	28	21	1	1	.	6	9	2	10	5	6	13	0	2	.	0	5	13	.	.	3	.	1	143
Chaumont (E. N.).	.	.	.	.	0	4	4	3	44	15	0	1	.	12	3	3	7	4	8	7	.	.	.	2	0	4	.	1	.	.	.	122
Colombey.....	1	.	.	.	.	2	9	1	35	18	1	1	.	7	6	4	9	4	5	7	3	1	.	3	5	8	.	1	1	.	.	132
Andelot.....	.	.	.	.	.	1	8	2	31	27	3	1	.	6	6	11	3	5	10	8	1	.	.	2	1	3	.	1	2	0	1	133
Joinville.....	.	.	.	.	.	3	7	2	21	25	2	.	.	6	5	11	10	6	7	7	1	3	.	1	2	8	.	.	2	1	.	130
Saint-Bon.....	7	.	.	.	.	1	4	1	29	10	0	0	.	5	2	0	4	2	5	3	1	.	.	.	.	.	.	2	.	.	.	77
Vassy.....	.	.	0	.	.	2	8	7	30	23	1	1	.	6	9	5	8	6	6	5	2	2	.	1	4	10	.	.	0	1	0	137
St-Dizier (la Neuv.).	.	.	.	.	.	6	3	9	29	4	.	.	.	16	3	8	3	4	4	3	5	.	.	4	3	.	.	.	.	2	.	106
Trampot.....	.	.	.	.	.	4	10	7	28	32	.	.	.	7	15	1	11	6	.	16	2	.	.	.	5	7	.	.	1	.	3	155
Demange-aux-Eaux	.	.	.	.	.	.	1	5	29	31	.	1	.	8	20	4	5	4	3	7	1	3	.	.	3	5	.	.	3	.	.	133
Bar-le-Duc (P.C.)..	.	.	.	.	.	1	11	2	28	25	2	1	.	6	12	6	15	5	5	4	2	2	.	2	1	7	.	2	3	4	.	146
Vavray-le-Petit....	0	0	0	0	.	1	4	1	24	10	0	1	.	8	7	7	12	4	9	2	0	0	.	3	0	2	0	.	0	1	.	96
Sermaize.....	.	.	1	.	.	2	6	2	19	11	1	2	.	10	7	10	9	3	4	2	1	0	.	2	0	4	.	0	0	2	.	98
Thiéblemont (P.C.).	.	.	.	.	.	.	.	.	16	14	.	.	.	2	10	4	.	.	.	.	.	1	1	.	4	.	.	.	.	2	1	55
Vitry-le-François..	.	.	.	.	1	5	.	15	14	.	.	.	.	20	2	10	.	3	1	.	4	.	.	4	.	.	.	2	.	.	.	81
Moivre.....	.	.	.	.	.	2	2	3	19	11	.	1	2	.	.	6	.	8	12	11	15	1	1	2	1	0	.	1	.	.	1	99
Châlons (E. N.)...	.	.	.	.	.	1	5	1	16	8	.	.	.	7	3	.	10	5	5	2	.	.	.	.	.	.	.	.	.	.	.	63
Sommesous.....	0	1	0	.	1	5	3	14	20	1	0	.	.	9	6	7	3	5	10	4	1	.	2	3	.	3	.	2	.	.	.	100
Épernay.....	.	0	.	.	.	1	5	2	19	5	1	0	.	1	4	3	11	5	6	0	0	.	.	2	.	1	.	.	.	.	.	66
Montmort.....	.	.	.	.	.	1	7	3	28	9	.	1	.	1	6	1	14	6	3	8	.	0	.	2	.	2	.	.	.	.		92
Montmirail.....	.	.	.	.	.	3	.	6	4	5	.	.	.	.	4	10	9	4	3	.	.	.	.	.	.	.	3	.	.	.	.	51
La Ferté-s.-J. (Biez)	.	.	.	.	.	1	6	7	16	7	1	0	.	3	4	2	11	4	7	2	0	.	.	1	0	2	.	.	.	1	0	75
Meaux (P. C.).....	.	.	.	.	.	1	4	4	16	5	.	.	2	.	1	.	4	2	3	.	.	.	.	.	.	2	.	.	.	1	.	45
Touquin.....	.	.	.	.	.	.	8	.	2	.	.	.	.	2	5	1	.	11	2	1	.	.	.	.	.	.	.	.	0	.	.	33
Parc St-Maur (Obs^re)	.	.	.	.	0	1	5	2	12	6	.	1	0	1	1	.	5	2	4	4	1	.	.	1	0	2	0	1	.	0	.	48
Bassin de l'Aisne.																																
St-Mard-s.-le-Mont.	.	.	.	.	2	5	1	28	11	1	1	.	6	11	5	13	6	9	2	.	.	.	1	.	3	.	1	.	1	.	.	107
Ste-Menehould (P.C.)	.	.	.	.	.	6	3	19	10	.	.	.	4	11	4	17	24	5	6	.	.	.	.	.	2	1	3	.	.	.	.	115
Côte de Biesmes..	.	.	.	.	.	6	10	10	10	3	.	.	2	12	3	15	2	7	.	.	.	.	.	2	.	1	.	2	1	.	.	86
Grandpré.....	.	.	.	.	1	7	4	38	16	.	2	.	.	2	10	15	7	9	0	.	1	.	.	0	2	.	3	0	0	.	.	117
Vouziers.....	.	.	.	.	.	.	5	4	22	8	.	.	.	2	.	3	6	6	3	.	.	.	.	.	.	.	.	5	.	.	.	64
Signy-l'Abbaye...	.	1	.	.	0	2	10	4	14	7	4	1	.	2	5	5	13	21	6	1	1	2	.	1	.	0	0	.	0	.	.	100
Remaucourt.....	.	2	.	.	.	2	8	6	43	14	2	2	.	6	8	4	18	15	10	.	1	.	.	2	1	2	.	.	.	.	.	146
Nanteuil.....	.	.	.	.	.	3	2	3	15	3	.	.	.	15	3	7	.	13	7	.	.	.	.	.	.	.	.	.	.	.	.	71
Berry-au-Bac.....	.	.	.	.	.	1	6	5	15	9	1	0	0	3	4	1	11	7	11	.	.	.	.	1	.	.	.	.	.	.	0	77
Courtisols.....	.	.	.	.	.	2	5	1	20	7	.	5	1	1	6	3	9	5	6	1	.	.	.	.	1	3	3	.	.	1	.	80
La Croix-en-Champ	.	.	.	.	.	1	4	3	16	10	.	1	.	1	5	4	14	.	13	0	.	.	.	.	.	3	.	.	.	.	.	75
Suippes.....	.	.	.	.	.	.	7	2	15	7	.	2	.	.	3	3	11	5	2	.	.	.	.	3	.	2	.	1	.	1	.	64
Reims (P.C.).....	.	.	.	.	.	2	4	3	9	4	.	.	.	2	3	3	8	4	4	4	.	.	.	1	.	.	.	.	.	.	.	51
Fismes.....	.	.	.	.	.	2	6	6	16	4	1	.	0	1	6	3	8	8	9	.	.	.	.	2	.	.		.	.	.	.	72
Vauxrot (Soissons).	.	1	.	.	.	1	3	7	14	3	.	.	.	1	.	2	14	4	6	.	.	.	.	.	2	.	.	.	.	.	.	58
Bassin de l'Oise.																																
Aouste.....	.	7	.	.	.	4	5	3	35	4	10	6	.	4	3	35	48	64	4	2	2	.	.	.	0	0	4	0	0	.		248
Hirson.....	.	1	.	.	0	3	5	1	33	5	.	3	.	2	3	4	15	16	9	1	2	.	.	1	1	3	0	0	.	0	.	109

STATIONS.	1	2	3	4	5	6	7	8	9	10	11	12	13	14	15	16	17	18	19	20	21	22	23	24	25	26	27	28	29	30	31	TOTAL.
Bassin de l'Oise (suite).																																
Montcornet	.	.	.	.	.	2	6	3	35	6	2	1	.	3	.	6	8	14	6	.	3	.	.	.	.	.	.	.	.	.	.	96
Laon (P. C.)	.	.	.	1	1	.	16	19	5	3	2	.	.	1	.	13	15	6	4	.	.	.	2	.	.	1	0	1	.	.	.	90
Lassigny	.	.	.	.	.	.	2	0	7	13	1	.	1	2	.	.	5	8	.	4	.	.	.	.	.	.	.	.	.	.	.	43
Venette	.	.	.	.	.	.	7	5	13	2	.	1	1	.	.	6	7	4	.	.	.	.	.	.	.	.	.	.	.	0	.	47
Maignelay	.	.	.	0	2	10	16	13	.	.	.	.	.	1	4	9	13	0	.	1	.	.	.	.	.	0	0	.	.	0	.	70
Lihus	.	.	.	.	1	4	4	6	18	2	2	1	2	.	3	1	7	6	7	1	.	.	.	2	.	.	.	.	.	.	.	67
Beauvais (E. N.)	.	.	.	.	1	.	1	6	12	1	.	2	.	1	1	2	9	4	13	2	2	1	.	1	.	.	.	.	.	.	.	59
Noailles	.	.	.	.	.	.	14	4	24	12	.	1	1	2	2	3	19	12	4	1	1	2	.	.	2	.	.	.	.	.	.	104
Bresles	.	.	.	.	.	.	11	7	12	2	1	1	.	1	1	2	.	12	11	2	.	0	.	2	.	.	.	.	.	.	.	66
Senlis	.	.	.	.	.	0	10	6	2	2	.	0	.	.	0	2	22	.	3	2	0	.	.	.	.	.	.	.	.	.	.	49
Pontoise	.	.	.	.	1	3	6	10	12	1	.	.	1	1	3	1	2	2	7	4	1	.	1	.	.	1	0	0	.	.	.	60
Bassin du Loing.																																
Moutiers	.	.	.	.	.	1	7	.	26	14	.	.	.	8	.	2	9	1	.	.	.	.	.	.	1	.	.	.	.	.	.	69
Champoulet	.	.	.	.	.	.	6	.	12	9	.	.	.	5	4	.	3	2	1	.	.	.	.	.	.	.	.	.	.	.	.	42
Rogny (P. C.)	.	.	.	.	.	2	5	0	9	11	.	.	.	8	3	.	6	3	1	.	.	.	.	.	1	.	.	.	.	.	.	49
Tannerre	.	.	.	.	3	9	3	31	16	0	.	.	6	4	3	14	5	2	1	.	.	.	6	2	2	.	.	1	.	.	.	102
Combreux	0	.	.	.	1	1	7	2	15	7	.	.	.	8	1	9	6	2	4	.	.	.	.	1	1	3	.	.	.	1	.	60
Courpalet	.	.	.	2	0	1	7	2	22	14	.	.	.	18	3	1	9	5	4	.	.	.	.	1	.	1	.	.	.	.	.	90
Charny	.	.	.	.	3	8	1	25	15	.	.	.	6	8	2	9	7	1	.	.	.	.	1	1	4	.	.	.	.	.	.	91
Savigny	.	1	.	.	2	7	1	28	15	.	.	.	10	4	0	10	2	12	.	1	.	.	1	4	2	.	.	.	.	2	.	100
Nemours	.	.	.	.	.	2	5	.	17	7	.	.	2	.	.	.	3	6	6	.	.	.	.	.	.	2	1	0	0	1	.	52
Région de la Beauce et bassin de l'Eure.																																
Neuville-aux-Bois	.	.	.	.	.	.	9	.	12	8	.	.	.	.	0	2	6	.	2	.	.	.	.	.	.	5	.	.	.	1	.	45
Pithiviers	.	.	.	.	.	1	3	12	20	9	.	.	.	3	9	.	.	.	5	.	.	.	.	.	.	.	.	.	2	.	.	64
Malesherbes	7	.	.	.	5	.	7	.	15	.	.	.	3	.	.	.	.	.	.	.	.	.	.	1	.	6	.	.	6	.	.	50
Étampes	.	.	.	.	.	.	2	3	14	5	.	.	.	.	2	.	2	4	4	.	.	.	.	1	.	.	.	1	.	.	.	38
Dourdan	.	.	.	.	.	.	7	1	14	5	.	.	.	1	3	.	10	2	4	2	.	.	.	2	.	2	.	.	.	.	.	53
La Loupe	.	0	.	.	.	.	6	2	12	6	.	.	.	3	4	1	4	4	6	1	.	.	.	.	1	2	.	.	.	.	.	52
Courville	.	.	.	1	.	1	6	1	10	6	.	.	.	2	2	.	9	2	5	0	.	.	.	2	.	1	.	.	.	.	.	48
Nogent-le-Roi	.	.	.	.	.	.	7	.	9	5	.	.	1	3	3	0	5	.	10	1	.	.	.	.	.	.	.	.	.	.	.	44
Rambouillet	.	.	.	.	.	.	5	2	12	5	.	.	1	2	5	3	4	3	9	1	.	.	.	.	.	2	.	.	2	.	.	56
Le Perray	.	.	.	1	1	5	2	11	9	7	.	.	.	1	1	1	7	3	5	.	2	.	0	2	.	1	.	.	.	.	.	59
F^t de Bonsmoulins	.	.	.	.	1	1	6	2	30	5	.	.	3	9	7	2	15	4	8	1	.	.	.	1	3	2	.	.	.	.	.	100
Forêt du Perche	.	.	.	.	2	6	1	24	7	.	.	1	5	5	6	15	3	5	2	.	.	.	.	2	.	2	.	.	.	.	.	86
Senonches	.	.	.	0	1	1	6	0	10	6	.	.	.	2	3	0	8	3	8	1	.	.	0	.	2	2	.	.	0	.	.	53
Brézolles	.	.	.	.	1	1	4	1	7	4	.	.	0	4	3	3	6	1	4	2	1	0	.	0	2	.	.	.	.	.	.	44
Dreux	.	3	.	.	1	3	2	3	4	4	.	.	.	3	3	.	5	.	8	.	.	.	.	2	.	.	.	.	.	.	.	41
Saint-André	.	.	.	.	.	.	.	8	10	5	.	.	.	3	.	.	6	3	1	8	4	.	.	.	.	.	.	.	.	.	.	.	47
Evreux (P. C.)	.	.	.	.	.	.	3	6	6	1	1	.	1	2	1	7	3	4	10	8	.	.	.	2	.	1	.	.	.	.	.	55
Pacy-sur-Eure	.	.	.	.	.	.	6	.	13	6	.	2	.	.	.	.	.	.	19	.	.	.	.	.	.	.	.	.	.	.	.	46
Bassin de la Seine inférieure, au-dessous du confluent de l'Oise.																																
Laigle	.	.	.	.	.	.	7	2	15	6	.	0	1	6	2	3	8	3	10	1	.	.	.	.	2	1	.	.	.	.	.	68
Rugles	.	0	.	0	.	1	6	4	12	6	1	0	2	6	2	2	11	4	5	6	2	.	.	0	2	1	.	.	.	.	.	73
Beaumont-le-R.	.	.	.	.	.	8	.	11	11	.	5	.	7	.	9	.	8	10	5	12	3	.	3	.	.	.	.	.	.	.	.	93
Bourgtheroulde	.	.	.	.	2	.	9	9	29	9	.	.	2	4	1	2	10	6	9	6	10	.	.	2	1	.	.	.	.	.	.	111

STATIONS.	1	2	3	4	5	6	7	8	9	10	11	12	13	14	15	16	17	18	19	20	21	22	23	24	25	26	27	28	29	30	31	TOTAL.
Bassin de la Seine inférieure, au-dessous du confluent de l'Oise (suite).																																
Gournay	.	.	.	1	.	3	.	.	2	1	1	1	.	2	.	3	3	1	5	3	1	0	.	.	.	.	.	3	.	.	.	32
Forges	.	.	.	1	4	4	5	4	6	1	1	.	2	1	2	1	1	1	5	1	12	.	.	.	.	.	.	.	.	.	.	52
Buchy	.	1	.	.	5	4	10	11	17	1	3	1	0	6	5	9	2	7	15	5	5	1	.	3	1	.	.	0	.	.	.	116
Elbeuf	.	.	.	.	1	5	7	7	24	.	.	1	1	5	3	6	6	4	9	5	5	.	.	0	.	.	.	0	.	.	.	91
Rouen (île Lacroix)	.	.	.	.	3	3	6	7	20	1	.	2	0	5	4	3	0	3	12	7	3	3	.	1	.	1	.	0	.	.	.	90
Yvetot	.	2	0	1	3	4	22	17	21	5	6	5	5	4	6	12	5	11	23	11	4	10	0	3	0	3	2	1	.	.	.	189
La Heve (sémaph.)	.	2	.	.	2	.	3	8	17	1	.	1	4	1	0	1	4	7	6	.	5	7	.	0	1	.	.	.	.	.	.	74
Sanvic (le Havre)	.	3	.	.	4	3	10	17	21	1	1	1	5	8	9	6	6	6	6	9	6	5	1	3	.	4	.	.	.	.	.	137
BASSINS ENTRE LA SEINE ET LA POINTE DE BRETAGNE.																																
Bassins de la Touque, de la Dive, de l'Orne, de la Vire et de la Douve.																																
Gacé	1	0	.	0	2	1	6	2	19	8	.	0	3	6	2	.	10	5	9	3	3	.	.	1	4	2	.	.	0	.	.	88
Lisieux	.	.	.	.	1	7	6	14	21	4	1	.	4	6	10	5	12	15	19	7	1	.	0	1	1	.	.	.	.	.	.	135
Pont-l'Évêque	1	1	.	.	1	8	4	8	17	.	.	.	3	4	3	6	.	8	9	14	12	7	.	8	1	.	.	.	.	.	.	116
Trouville	0	2	.	.	2	3	1	11	12	1	1	0	0	0	6	5	1	7	9	10	10	5	1	6	.	3	.	.	.	.	.	96
St-Ouen-le-Pin	1	1	.	2	.	9	4	7	12	2	0	.	4	9	7	4	7	15	12	6	6	6	.	2	0	.	.	.	.	.	.	116
Champ-Haut	.	.	.	.	.	6	.	10	9	.	.	10	.	11	.	6	22	.	.	1	.	.	.	.	.	.	.	.	.	.	.	75
Annebault	0	2	.	.	3	1	5	11	11	2	.	.	0	1	4	3	.	2	8	6	1	1	0	3	0	.	.	.	0	.	.	69
Sées	.	0	.	0	1	1	7	7	5	5	.	.	3	7	4	0	8	1	7	.	3	.	.	1	3	.	.	.	.	.	.	63
Argentan	.	0	0	.	.	.	1	16	4	3	.	.	.	11	9	4	5	3	2	.	.	.	.	1	3	.	.	.	0	.	.	63
Flers	.	.	.	.	2	.	18	10	4	.	.	.	12	7	3	16	7	12	3	.	2	.	1	3	2	.	.	.	.	.	.	102
Pierrefitte	.	1	.	.	3	4	7	6	13	1	.	.	4	2	3	8	13	9	12	1	.	4	1	5	.	.	.	.	.	.	.	97
Roncamps	.	.	.	.	4	8	7	13	20	3	.	.	4	4	9	10	15	15	10	.	2	4	0	2	3	.	.	.	.	.	.	133
Ste-Honorine-du-F.	.	1	.	.	1	7	7	6	8	2	0	.	1	1	6	1	9	10	11	.	4	2	.	2	.	.	.	0	.	.	.	80
Caen (P. C.)	.	.	.	2	1	9	3	8	3	.	.	4	1	6	2	8	12	14	3	.	9	.	4	6	3	.	.	.	.	.	.	98
Ouistreham	.	0	.	1	2	4	3	8	4	1	.	.	2	1	3	3	3	12	4	3	9	6	.	1	.	.	.	.	.	.	.	70
Ver	.	1	.	.	2	1	6	1	13	3	.	1	4	2	4	2	8	8	8	8	6	10	.	.	1	5	.	.	.	.	.	94
Bény-Bocage	1	.	.	.	2	7	7	2	.	.	.	2	6	11	13	1	6	11	5	.	.	.	.	3	.	.	.	.	.	.	.	77
Saint-Sever	.	2	.	.	3	.	16	23	27	1	1	1	5	6	8	5	10	12	16	1	.	.	.	.	.	.	.	.	.	.	.	137
Trévières	.	6	.	.	.	5	.	.	3	.	.	6	3	.	9	6	3	7	5	9	10	15	.	9	.	.	.	9	.	.	.	105
Isigny	.	.	.	.	4	3	7	6	12	1	1	.	4	.	9	6	6	11	6	2	4	14	2	1	.	4	.	1	.	.	.	104
Ste-Marie-du-Mont	.	2	.	0	2	.	6	3	18	2	1	1	3	3	9	1	8	13	7	1	2	10	4	1	1	2	2	.	0	.	.	103
Cherbourg	.	2	.	.	3	.	9	6	18	3	1	6	3	5	13	3	9	14	3	2	1	.	.	.	.	2	2	16	1	.	.	122
La Hague	.	.	.	.	2	.	8	2	16	2	.	4	3	2	9	2	11	7	3	.	1	.	.	.	.	.	.	.	2	.	.	74
Bassins entre le cap de la Hague et la Pointe de Bretagne.																																
Landivy	.	1	.	.	.	1	7	9	28	6	.	.	6	8	5	4	8	9	7	8	6	.	.	.	4	0	.	.	.	.	.	118
Louvigné-du-Désert	0	.	.	.	3	6	9	30	8	3	0	1	7	7	1	8	5	10	4	4	.	.	0	5	.	.	.	.	.	.	.	119
Fougères	0	.	.	.	3	6	2	20	6	3	.	0	10	4	1	9	.	7	5	9	3	.	.	3	2	0	.	.	.	.	.	94
St-Marc-s-Couesnon	.	.	.	.	1	6	3	16	3	4	.	2	9	3	2	4	1	3	7	6	1	.	.	4	1	0	.	.	.	.	.	76
Sens-de-Bretagne	.	.	.	.	5	8	12	12	2	.	.	3	8	14	4	5	4	.	.	8	.	9	.	9	3	.	.	.	.	.	.	106
Bazouges	1	.	.	.	1	6	3	16	4	1	.	1	6	2	0	3	1	3	7	6	2	.	1	1	.	1	.	.	.	.	.	66
Antrain	.	.	.	.	4	7	4	19	7	6	.	1	7	.	4	5	2	6	5	6	3	.	.	2	4	0	.	.	.	.	.	94
Trans	0	.	.	.	1	8	8	16	5	2	.	1	6	4	1	4	.	6	8	10	3	0	1	3	0	2	.	.	.	.	.	89
Becherel	.	.	.	.	2	6	2	12	4	4	.	2	6	3	3	4	.	4	9	5	2	.	.	5	2	.	.	.	.	.	.	75
Hédé	.	.	.	.	1	6	3	10	4	2	.	2	5	3	1	5	.	4	8	1	1	.	2	2	.	.	.	.	.	.	.	62
Saint-Domineuc	0	.	.	0	0	5	3	12	4	3	.	2	7	2	1	3	.	4	7	6	1	.	.	0	1	1	.	0	.	.	.	63
Dol	0	.	.	.	1	9	3	16	7	3	.	1	5	2	2	3	0	5	7	12	7	.	0	4	3	.	.	.	.	.	.	90

STATIONS.	1	2	3	4	5	6	7	8	9	10	11	12	13	14	15	16	17	18	19	20	21	22	23	24	25	26	27	28	29	30	31	TOTAL
Bassins entre le cap de la Hague et la Pointe de Bretagne (suite).																																
St-Jouan-des-Guérets.	.	.	.	.	3	7	1	.	10	5	2	.	6	2	1	. 6	7	10	.	.	9	3	9	9	.	.	.	.	.	.	.	90
St-Méloir des Ondes	0	1	.	0	2	7	11	17	6	1	.	2	5	2	4	3	1	8	12	11	7	0	2	2	1	3	.	.	.	.	.	109
Saint-Servan.....	0	.	.	.	3	12	12	9	4	0	4	3	0	2	3	3	0	9	4	5	11	0	7	4	.	3	.	.	0	0	.	97

VERSANT DE L'OCÉAN.

PETITS BASSINS DU SUD DE LA BRETAGNE.

Pte Saint-Mathieu..	.	.	.	.	2	.	4	8	12	10	.	4	12	8	6	2	.	2	.	.	4	3	.	3	1	.	.	.	.	.	.	81
Brest (Obsre)	1	.	.	2	1	1	5	14	6	.	3	9	4	4	3	4	3	1	3	2	2	1	0	1	5	.	.	.	.	.	.	75
Goarem-Liziard ...	1	1	.	.	1	11	2	7	34	12	2	1	26	9	12	7	12	5	2	2	1	.	1	.	.	.	.	.	.	.	.	149
Carhaix	.	.	.	.	1	2	6	14	6	7	1	4	9	3	3	6	3	2	7	4	1	.	.	.	.	1	.	.	.	.	.	80
La Feuillée	2	.	.	.	2	4	2	8	34	10	.	3	13	14	9	9	14	9	6	7	7	.	.	.	.	.	.	.	.	.	.	153
Reuniou.....	1	.	.	.	1	2	1	13	37	8	.	1	12	17	9	6	15	15	1	1	.	.	.	.	.	.	.	.	.	.	.	140
Pénity	1	.	.	.	1	7	1	23	19	4	.	5	15	2	5	8	2	5	6	6	1	2	1	.	.	1	.	.	.	.	.	115
Châteaulin.....	1	.	.	.	.	2	6	4	10	32	11	.	3	18	7	5	4	10	5	4	4	.	7	.	1	1	.	.	.	.	.	128
Gourin.....	.	.	.	.	1	6	2	8	13	7	.	2	9	2	2	1	13	4	5	5	3	.	.	1	.	1	.	.	.	.	.	85
Glomel	.	1	.	.	1	11	3	4	19	10	.	2	10	6	3	5	7	5	3	3	7	.	1	1	.	1	.	.	.	.	.	103
Corlay.....	.	.	.	.	3	3	2	5	9	.	.	4	.	8	2	7	1	7	2	3	3	.	2	3	.	2	.	.	.	.	.	66
Gouarec.....	1	.	.	.	1	8	2	4	16	6	.	1	9	4	3	1	7	5	4	8	4	1	.	1	2	.	.	.	.	.	.	88
Pontivy	.	.	.	.	1	7	.	8	2	2	.	5	11	8	3	9	.	2	1	3	.	.	.	1	1	1	.	.	1	.	.	66
Le Cosquer.....	.	.	.	.	.	8	.	13	4	.	.	12	5	2	.	10	2	.	2	.	.	.	.	.	.	.	.	.	.	.	.	58
Locminé	.	.	.	.	10	2	3	15	5	.	.	9	10	10	3	10	.	4	2	2	.	.	.	.	.	.	.	.	.	.	.	85
Hennebont.....	.	.	.	.	1	11	4	2	17	4	.	2	23	5	7	1	7	2	1	1	.	.	.	1	.	1	.	.	.	.	.	90
Le Lézardeau.....	2	.	0	0	.	15	0	51	13	.	1	24	7	8	8	15	5	2	2	.	.	.	.	.	.	.	.	.	.	.	.	153
Lorient (Obsre)....	2	.	.	2	3	5	1	27	7	.	2	19	4	3	2	8	5	2	1	1	.	.	.	.	.	.	.	.	.	.	.	94
Le Grognon (Groix).	.	.	.	.	.	3	5	1	17	7	.	3	17	2	4	1	7	3	4	1	.	.	.	.	.	.	.	.	.	.	.	75
Auray	.	.	.	4	.	4	.	24	6	.	4	13	10	2	6	13	13	4	.	.	.	.	.	.	.	.	.	.	.	.	.	103
Vannes	.	.	.	.	.	5	.	16	6	.	.	8	10	3	2	6	.	4	.	.	.	.	.	.	.	.	.	.	.	.	.	60
Palais (Belle-Ile)...	.	2	.	.	.	2	5	4	12	7	.	4	13	2	6	3	6	6	5	.	.	.	.	1	1	.	.	.	.	.	.	79
Er-Hastellic (id.)..	.	.	.	.	.	.	3	2	9	4	.	2	13	31	3	1	4	3	.	.	.	.	.	1	.	.	.	.	.	.	.	76

BASSIN DE LA VILAINE.

Erbrée	.	.	0	0	1	6	.	11	6	6	.	2	9	6	1	6	0	4	5	5	.	.	.	5	0	0	.	.	.	.	.	74
Vitré	.	1	0	.	2	6	.	11	7	7	.	2	8	7	1	5	1	3	2	3	0	0	.	2	0	0	.	.	.	.	.	68
St-Christophe-d.-B.	0	.	.	0	2	6	1	13	6	6	0	1	9	5	2	5	1	3	9	6	0	.	0	2	.	.	.	.	.	.	.	77
Châteaubourg	.	.	.	.	2	6	1	14	3	6	.	3	7	2	2	5	.	3	5	6	0	.	.	2	0	.	.	.	.	.	.	66
Le Boulet	.	.	.	.	2	5	2	10	3	2	.	3	6	2	2	2	1	4	7	7	2	.	.	1	2	.	.	.	.	.	.	63
Rennes (P. C.)....	.	.	.	.	1	5	1	13	1	6	.	3	7	3	2	3	.	0	8	1	.	.	.	2	0	.	.	.	.	.	.	56
Saint-Méen.....	0	2	.	5	0	3	0	14	2	1	5	2	7	8	1	0	1	.	1	0	.	0	1	.	0	.	.	.	.	.	.	53
Montauban	.	.	.	.	.	7	0	7	3	4	4	2	1	1	1	4	1	2	5	4	.	.	.	2	0	.	.	.	.	.	.	48
Montfort.....	.	.	.	.	3	7	2	10	4	4	1	2	6	2	2	6	1	5	8	6	4	.	0	7	1	.	.	.	.	.	.	81
La Guerche.....	.	.	.	.	2	7	.	10	5	7	.	2	8	5	3	7	1	2	4	3	.	.	.	1	.	.	.	.	.	.	.	67
St-Jacques-de-la-L.	.	.	.	.	1	1	.	8	6	0	.	0	2	2	1	4	.	2	0	0	.	.	.	0	1	0	.	.	.	.	.	29
Martigné-Ferchaud.	.	.	.	.	1	7	0	17	1	6	.	2	5	1	1	12	.	1	3	1	.	.	0	2	.	.	.	.	.	.	.	60
Bain.....	.	.	.	.	2	4	.	10	1	7	.	3	5	5	1	3	.	.	6	.	.	.	.	2	1	.	.	.	.	.	.	50
Saint-Julien-de-V..	.	.	.	.	1	2	1	18	9	.	.	6	2	2	3	10	2	0	0	.	.	1	0	.	.	.	.	.	.	.	.	57
Guipry-Messac....	.	0	.	.	4	3	.	10	3	6	.	2	7	4	3	4	1	1	1	.	.	.	.	2	2	0	.	.	.	.	.	53
Plélan	.	0	.	.	1	5	0	5	2	4	.	2	10	4	4	8	.	2	2	2	.	.	.	2	1	0	.	.	.	.	.	55

STATIONS.	1	2	3	4	5	6	7	8	9	10	11	12	13	14	15	16	17	18	19	20	21	22	23	24	25	26	27	28	29	30	31	TOTAL.
BASSIN DE LA VILAINE (suite).																																
Plouguenast	1	.	.	.	1	6	1	7	6	5	.	5	4	2	1	5	3	2	7	3	.	.	1	2	.	.	.	.	.	.	.	62
Merdrignac	.	.	.	.	1	4	.	3	8	5	.	1	6	1	2	1	5	2	1	2	.	.	.	.	2	2	.	.	.	.	.	46
Rohan	.	.	.	.	1	3	.	1	4	1	.	.	6	2	4	1	5	2	.	5	.	.	.	.	.	.	.	.	.	.	.	35
Josselin	.	.	.	.	.	12	1	7	4	4	4	1	9	2	.	9	.	2	.	.	.	.	.	.	.	.	.	.	.	.	.	55
Bosméléac	.	.	.	.	1	5	4	5	5	4	.	1	9	5	2	1	4	3	3	2	3	.	1	2	1	2	.	.	.	.	.	63
Ploërmel	.	.	.	.	4	5	.	3	7	.	4	4	8	.	.	2	4	.	.	6	.	.	.	.	.	.	.	.	.	.	.	47
Malestroit	.	.	.	1	.	5	.	8	2	.	.	2	2	10	.	6	.	.	.	.	.	.	.	.	.	.	.	.	.	.	.	36
Redon	.	2	.	.	3	5	.	9	3	5	.	4	10	8	.	7	.	.	.	.	.	.	.	.	.	.	.	.	.	.	.	56
Melneuf	.	.	.	.	1	1	4	2	17	6	.	0	6	5	3	2	9	2	1	.	.	.	.	2	1	.	.	.	.	.	.	61
La Roche-Bernard	.	.	.	2	1	6	.	23	9	.	.	20	4	1	.	10	2	2	.	.	.	.	.	.	.	.	.	.	.	.	.	86
Phare du Four	.	.	.	.	.	4	2	.	12	8	.	1	13	2	2	2	5	2	.	.	.	.	.	.	.	.	.	.	.	.	.	53
BASSIN DE LA LOIRE.																																
Bassin de la Loire supérieure.																																
Saint-Paulien	.	.	.	.	.	.	2	2	.	.	.	.	.	.	.	2	5	2	6	2	2	3	.	2	3	.	.	.	.	.	.	31
Tence	.	.	.	.	.	.	.	5	.	.	1	4	.	.	.	.	.	5	6	6	4	.	.	.	.	.	.	.	.	.	.	31
Le Pilat	.	.	.	.	15	.	5	5	140	15	.	.	10	15	5	.	5	5	35	.	.	.	.	.	25	.	.	.	.	.	.	280
La République	9	.	.	.	2	1	0	1	1	2	3	.	.	0	.	1	.	.	2	2	1	.	2	2	2	2	0	1	1	0	.	36
Les Creuses	24	.	.	3	.	1	2	3	13	4	5	.	.	.	1	2	.	1	7	7	.	.	.	.	18	.	2	3	1	2	.	100
Rochetaillée	35	.	.	.	1	1	.	2	10	3	3	.	.	.	.	3	.	.	7	5	.	.	.	.	11	.	.	5	3	2	4	95
Saint-Etienne	6	.	.	2	1	.	.	4	3	.	4	1	.	.	2	.	1	.	.	7	.	.	.	.	2	0	1	1	.	.	.	35
Fortunières	.	.	.	.	.	.	7	14	28	23	8	.	.	27	3	.	18	8	18	.	.	.	.	.	24	.	.	4	.	.	.	182
Montbrison (P.C.)	.	.	.	.	4	2	.	.	4	3	.	.	.	.	.	2	4	2	8	.	.	.	.	3	3	2	.	.	.	.	.	37
Noirétable	.	.	.	2	.	9	.	31	12	3	.	.	.	3	6	4	4	20	5	.	7	.	.	.	.	.	.	.	.	.	.	106
St-Romain-d'Urfé	.	.	.	.	.	.	7	2	44	9	6	.	.	1	2	1	8	9	21	1	0	.	.	2	5	1	.	.	1	0	.	120
Feurs	.	.	.	.	1	2	.	.	6	1	.	.	.	.	.	.	2	1	5	.	.	.	.	2	4	1	.	.	.	.	.	25
Panissières	.	.	.	.	.	.	.	10	33	3	.	.	.	3	.	0	.	5	12	1	.	.	3	2	4	[illegible]	.	.	.	.	.	78
Fourneaux	2	.	.	.	.	.	2	.	42	.	4	.	.	4	3	1	4	2	6	.	1	.	.	11	.	.	.	.	.	.	.	82
Montagny	.	.	.	.	.	.	5	2	42	3	3	.	.	9	.	.	3	3	10	1	.	.	.	6	.	.	6	3	.	2	.	98
Roanne	3	.	.	.	.	.	1	1	2	2	4	.	.	3	2	.	1	2	4	0	.	.	.	.	4	.	.	.	.	.	.	29
Lapacaudière	.	.	.	.	.	1	4	18	24	.	.	.	.	7	13	17	11	.	16	10	3	.	.	3	5	.	.	.	.	1	.	133
Charolles	5	.	.	.	.	.	.	10	28	10	4	.	.	19	.	5	4	.	12	5	.	.	.	3	.	.	.	.	.	.	.	104
Saint-Eusèbe	.	.	.	.	.	.	6	2	29	12	2	.	17	9	.	.	5	4	8	5	1	.	.	1	.	1	.	1	.	.	.	103
Le Creusot	.	.	.	.	.	3	8	6	40	17	.	.	.	27	6	1	5	11	16	3	.	.	.	.	.	.	.	.	.	.	.	143
Arnay-le-Duc	.	.	.	.	.	2	.	1	17	9	.	.	.	16	4	0	8	2	10	1	4	.	.	2	0	1	.	.	.	0	.	77
Autun (P. C.)	2	.	.	.	.	1	7	3	17	12	1	.	.	17	7	9	3	8	7	3	2	.	.	.	2	1	.	.	0	.	.	103
Digoin	3	0	.	.	.	1	3	2	38	7	5	0	0	5	5	3	4	3	7	3	1	1	.	1	3	1	0	.	.	.	.	96
L'Assise	.	.	.	.	.	4	.	2	24	.	.	.	2	.	.	.	6	4	.	4	.	3	2	1	2	3	4	.	1	3	.	65
Saint-Clément	.	.	.	.	4	.	6	.	32	9	11	.	.	7	5	.	.	7	15	4	.	.	.	3	.	.	.	.	3	1	.	107
Pierrefitte	1	.	.	.	.	1	1	1	22	3	4	.	.	5	5	1	2	1	4	1	.	.	.	.	1	1	.	.	.	.	.	54
Dompierre	1	.	.	.	.	.	3	1	22	6	4	.	.	6	2	2	2	3	4	3	1	.	.	1	2	2	.	.	2	.	.	67
Beaulon	.	.	.	.	.	.	.	.	24	2	6	.	.	4	4	.	3	.	5	.	.	.	.	.	.	3	.	.	2	.	.	54
Luzy (P. C.)	1	.	.	.	.	3	8	1	40	14	2	.	.	0	5	3	5	6	15	5	.	.	.	.	.	.	.	.	.	.	.	108
Châtillon-en-B	.	.	.	.	.	3	6	3	30	18	1	0	.	17	7	7	4	4	9	.	7	.	1	0	0	.	.	.	.	.	.	118
Decize	.	.	.	.	.	1	4	1	19	10	2	.	.	10	4	.	2	3	5	3	3	.	.	.	.	.	.	.	.	.	.	67
Prémery	4	5	4	2	.	3	5	1	40	21	0	.	.	15	6	3	7	9	6	2	8	.	.	.	3	2	.	.	1	.	.	147
Nevers	.	.	.	.	.	4	3	1	19	14	.	2	.	12	3	4	3	.	10	1	2	.	.	.	.	.	.	1	.	.	.	85

STATIONS.	1	2	3	4	5	6	7	8	9	10	11	12	13	14	15	16	17	18	19	20	21	22	23	24	25	26	27	28	29	30	31	TOTAL.
Bassin de l'Allier.																																
Châteauneuf	.	.	3	24	3	0	.	.	1	1	.	.	.	2	.	2	5	.	4	3	1	.	1	.	.	1	.	.	.	.	.	52
Langogne	4	.	.	12	1	.	0	0	6	3	.	.	.	1	.	.	1	.	5	0	2	.	.	3	2	0	1	.	1	1	1	45
Chapeauroux	1	.	.	10	1	.	.	.	8	.	.	.	.	.	.	.	2	.	8	.	1	.	.	.	1	0	1	.	.	1	.	35
Grandrieu	3	.	.	11	1	.	1	.	1	.	0	.	.	1	1	1	2	1	9	.	.	.	0	0	.	0	.	0	1	0	0	33
Saugues	.	.	.	2	.	.	.	.	2	.	.	.	.	3	.	.	.	.	1	.	.	.	.	2	1	.	.	.	.	1	.	12
Langeac	.	.	.	.	1	.	.	.	3	.	.	.	.	6	.	.	.	.	5	.	.	.	.	.	3	6	9	.	.	2	.	38
Murat	.	.	3	1	2	4	1	2	7	4	.	.	.	3	3	.	6	2	12	1	.	.	.	.	1	.	.	.	.	.	2	60
Massiac	.	.	.	.	.	.	.	.	.	.	.	.	.	.	.	.	.	5	10	.	.	.	.	.	.	.	.	.	.	.	.	15
Brioude	5	.	1	.	1	.	.	.	4	12	.	.	.	.	.	.	.	1	5	.	.	.	.	1	2	4	2	.	.	.	.	38
Besse	.	.	.	.	.	.	3	8	24	26	8	.	.	8	10	.	7	.	10	1	.	.	.	.	.	.	.	.	.	.	.	108
Ambert	1	.	.	.	.	.	2	1	46	10	.	.	2	.	1	2	2	10	.	.	.	.	.	1	7	1	0	.	1	.	1	91
Thiers (P. C.)	3	.	.	.	3	0	1	1	43	6	2	.	.	.	2	1	1	2	6	2	1	.	.	.	9	6	.	.	.	.	4	93
Puy-de-Dôme (Obs.)	1	0	.	0	7	6	9	6	26	19	17	.	.	5	9	8	10	11	51	20	6	2	6	5	18	2	4	3	1	1	1	257
Clermont (Obs^re)	2	.	.	0	1	0	3	1	7	1	2	.	.	1	.	1	1	3	15	3	0	.	.	.	1	2	1	0	0	1	0	46
Pontgibaud	2	.	.	.	2	1	5	3	10	7	3	.	.	3	4	3	4	5	2	2	1	.	.	.	3	2	1	1	.	1	.	65
Vichy	2	.	.	.	.	2	2	1	16	5	6	.	.	3	3	.	2	2	5	.	1	.	.	2	4	1	2	.	1	.	.	60
Ébreuil	2	.	.	.	1	.	.	.	12	1	7	.	.	.	3	.	2	3	8	2	.	.	.	.	3	1	1	.	1	.	.	50
Bessay	.	.	.	.	.	1	2	.	11	.	8	.	.	7	.	1	1	1	6	1	.	2	.	.	1	1	.	.	.	.	2	45
Moulins (P. C.)	.	.	.	.	0	3	2	.	12	7	5	.	.	7	1	2	1	1	3	1	.	.	.	1	5	4	.	.	.	1	.	56
Baleine	1	.	.	.	0	2	3	2	19	9	3	.	.	7	3	5	1	2	7	1	1	.	.	1	3	2	.	.	1	.	.	73
Bassin du Cher.																																
Auzances	1	.	.	1	.	1	4	1	15	3	8	.	.	2	6	1	4	6	17	3	1	.	.	.	.	.	4	.	.	.	.	85
Chénérailles	3	.	.	.	2	1	4	0	10	7	14	.	.	2	7	2	2	7	20	1	1	.	.	.	.	.	.	.	.	.	.	84
Chambon	.	.	.	.	1	4	.	15	5	12	.	.	1	5	1	3	9	10	2	2	.	.	.	3	1	1	1	.	1	.	.	77
Montluçon	.	.	.	1	.	1	3	2	10	8	5	.	.	6	.	.	2	1	6	5	.	.	.	.	6	.	4	.	.	.	.	63
Préveranges	2	.	.	.	.	1	4	.	28	17	10	.	.	4	5	.	10	4	13	2	1	.	.	.	1	.	3	.	.	.	.	105
Saulzais	.	.	.	.	.	.	3	.	11	8	7	.	.	2	2	3	2	2	6	.	2	.	.	.	8	.	.	.	.	.	.	56
Hérisson	.	.	.	.	2	.	10	3	13	.	.	.	5	3	.	2	1	6	.	.	.	7	.	5	.	.	.	.	.	.	.	57
Charenton	.	.	.	.	.	2	2	.	16	14	.	.	.	.	11	2	3	.	8	.	7	.	.	1	.	2	.	.	.	.	.	71
Ourouer-les-B.	.	.	.	.	.	3	.	.	26	13	7	.	.	9	4	3	3	2	6	2	11	.	.	.	.	.	.	.	.	.	.	89
Châteauneuf-s.-Ch.	.	.	.	.	3	.	3	11	13	.	.	.	.	7	3	3	.	6	4	.	5	.	.	.	4	.	.	.	.	.	.	62
Morlac	.	.	.	.	.	2	18	.	.	16	4	.	.	4	6	.	8	.	5	.	3	.	.	.	4	.	1	.	.	.	.	71
Les Aix	.	.	.	.	3	1	1	8	20	30		.	2	6	7	3	5	.	.	.	.	.	.	.	.	.	0	.	.	.	.	92
La Réserve (St-P.)	.	.	.	2	.	.	12		8	54	7	.	.	8	6	7	10	6	3	1	7	.	.	.	0	6	.	5	.	.	.	142
Bourges (E. N)	.	.	.	.	.	6	.	9	13	4	.	.	.	5	3	5	3	2	1	6	.	.	.	.	2	3	.	.	.	.	.	62
Mehun-s.-Yèvre	.	.	.	.	.	2	4	0	16	14	1	.	.	6	4	3	5	3	0	.	5	.	.	.	4	0	3	.	.	.	.	70
Le Briou (Vierzon)	.	.	.	.	.	.	7	19	.	.	.	.	5	6	4	.	6	4	.	.	8	.	.	.	5	2	.	.	.	.	.	66
Mennetou-sur-Cher	.	.	.	.	.	6	4	1	16	22	.	.	.	15	5	.	7	3	.	.	3	.	.	.	.	1	.	.	.	5	.	94
Vailly-sur-Sauldre	1	0	1	.	.	1	8	1	23	20	1	1	.	7	4	1	8	2	6	1	1	.	.	.	3	3	.	.	1	.	.	92
Argent	.	.	.	.	.	1	6	27	24	.	.	.	.	10	2	6	.	5	.	.	.	.	.	.	.	.	.	.	.	.	5	89
Salbris	.	.	.	.	.	2	3	1	13	11	.	.	.	9	1	1	9	2	3	.	1	.	0	0	.	2	.	.	.	2	1	62
Romorantin	0	.	.	.	0	1	4	0	16	16	.	.	.	9	2	1	9	4	2	.	2	.	.	0	.	2	.	.	.	2	.	70
Saint-Aignan	.	.	.	.	.	.	6	.	18	13	.	.	.	12	2	3	7	1	2	1	1	.	.	.	.	2	.	.	.	.	.	68
Montrichard	.	.	.	.	.	3	3	20	15	.	.	.	11	5	.	2	7	5	.	2	.	.	.	.	.	3	.	.	.	.	.	76
Bassin de l'Indre.																																
Sainte-Sévère	1	.	.	.	.	1	4	2	21	10	7	.	.	8	1	1	6	2	10	1	2	.	.	1	.	1	.	.	.	.	.	79
Châteauroux (P. C.)	.	.	.	.	.	1	4	.	17	15	3	.	.	6	1	3	6	2	6	.	4	.	.	.	1	.	3	.	.	.	.	85

STATIONS.	1	2	3	4	5	6	7	8	9	10	11	12	13	14	15	16	17	18	19	20	21	22	23	24	25	26	27	28	29	30	31	TOTAL.
Bassin de l'Indre (suite).																																
Loches (E. N.)...	.	.	.	.	24	6	.	23	17	22	1	.	.	37	6	8	14	6	4	.	5	.	.		1	.	.	.	.	.	.	174
Le Louroux.....	.	0	0	.	.	1	5	0	17	13	.	.	.	8	1	1	9	2	3	.	2	0	.	.	2	2	.	.	.			66
Saint-Branchs.....	.	.	.	.	.	.	8	.	20	12	8	.	.	8	.	3	8	.	.	4	.	.	.	.	.	.	.	.	.	.	.	71
Cheillé.....	.	.	.	.	.	.	6	2	16	12	.	.	.	4	1	.	8	2	2	.	2	.	.	.	.	2	.	.	.	.	.	57
Rigny-Ussé.....	.	0	.	.	.	1	5	.	22	11	.	.	0	4	1	0	6	2	2	.	1	.	.	.	1	2	0	.	.	.	.	58
Bassin de la Creuse.																																
St-Sulp.-l-Champs	.	.	.	.	6	1	6	32	17	9	.	.	.	6	16	5	3	6	23	.	3	.	.	.	.	.	.	8	.	.	.	141
Ahun.....	1	.	.	1	.	.	1	.	14	9	9	.	.	5	5	6	4	7	16	1	2	1	.	.	.	.	.	.	.	.	.	82
Guéret.....	6	1	.	.	.	2	7	9	25	16	14	6	.	12	.	.	.	16	23	.	.	.	.	.	.	.	.	.	.	.	.	136
Boussac.....	.	.	.	.	1	2	.	22	15	13	.	.	3	5	0	4	6	9	0	3	3	.	0	3	0	1	.	.	.	.	.	90
La Souterraine....	.	.	.	.	.	6	6	.	46	20	15	.	.	12	7	.	6	9	11	15	1	2	.	.	6	.	.	.	.	.	.	162
Dun.....	.	.	.	.	.	6	4	.	32	23	20	.	.	8	4	1	8	9	12	0	4	2	.	.	4	.	6	.	.	.	.	143
Bénévent.....	1	.	.	.	.	4	6	.	29	19	16	.	.	7	9	6	6	6	17	4	1	10	.	.	4	.	4	.	.	.	.	149
Bellac.....	.	.	.	.	.	4	.	6	17	15	14	.	.	8	4	3	6	.	5	.	.	.	.	2	.	.	.	.	.	.	.	84
Magnac-Laval.....	.	3		.	.	5	9	.	37	18	7	.	.	9	5	2	3	7	16	.	.	.	.	.	2	1	.	.	.	.	.	125
Barrou.....	0	0	.	.	.	1	5	0	23	9	1	0	1	10	5	0	6	2	2	0	.	.	.	0	3	.	2	.	.	.	0	71
Abilly.....	0	.	.	.	.	2	5	.	22	11	1	.	.	10	2	0	3	6	3	.	.	.	.	0	2	0	1	.	.	.	0	68
Buxeuil.....	2	.	.	.	.	.	5	.	18	11	1	.	.	12	1	.	5	.	3	.	3	.	.	.	.	.	.	.	.	.	.	61
Bassin de la Vienne.																																
Eymoutiers.....	.	.	.	3	1	3	10	.	42	35	14	.	.	6	25	10	12	13	32	6	.	.	.	2	3	.	.	.	.	.	.	217
Saint-Léonard.....	.	.	.	1	.	5	9	.	24	17	10	.	.	7	15	5	8	7	22	2	2	.	.	.	.	.	2	.	.	.	.	136
Pontarion.....	.	.	.	2	.	2	9	.	38	22	10	.	.	13	12	6	8	10	22	2	.	.	.	.	2	.	1	.	.	.	.	159
Pierrebuffière.....	.	.	.	1	1	3	8	0	19	12	5	.	.	7	9	5	6	6	20	.	0	.	.	.	4	0	.	.	.	.	.	106
Ambazac.....	.	.	.	.	.	9	12	.	49	26	14	.	.	11	12	11	11	7	21	3	2	1	.	0	.	.	5	.	.	.	.	194
Limoges (Obs^{re})...	.	.	.	0	1	6	.	.	25	14	8	.	.	4	15	5	6	6	18	2	.	1	.	.	.	.	.	.	.	.	.	111
Nexon.....	.	.	.	.	.	9	10	.	27	11	.	.	.	11	18	5	.	10	21	.	.	.	.	2	.	.	.	.	.	.	.	124
Oradour-s.-Vayres	.	.	.	0	.	3	6	.	38	28	10	.	.	10	13	6	10	1	33	1	1	2	.	1	2	.	1	.	.	.	.	166
Saint-Junien.....	.	.	.	.	.	3	.	1	26	5	1	.	.	15	4	2	.	9	16	.	6	.	.	.	1	.	.	.	.	.	.	90
Rochechouart.....	.	.	.	.	.	9	3	.	10	8	4	.	.	9	7	2	2	3	9	0	1	.	.	4	1	.	.	.	.	.	.	72
Chabanais.....	.	.	.	1	.	3	6	.	25	23	8	.	.	13	8	2	9	7	20	.	2	.	.	.	.	.	.	.	.	.	.	127
Confolens.....	.	.	.	.	.	12	5	.	23	15	8	.	.	11	6	5	9	10	15	1	.	.	.	.	2	.	.	.	.	.	.	122
Lussac-les-Ch.....	.	.	.	.	.	9	1	5	15	6	.	.	.	14	2	1	7	4	5	.	.	.	.	1	.	3	.	.	.	.	.	73
Lezay.....	0	.	.	0	.	4	7	.	40	28	9	.	.	11	4	4	11	5	16	.	1	.	.	.	0	.	1	.	.	.	.	140
Poitiers (P. C.)...	.	.	.	.	.	.	9	2	11	6	.	.	.	6	4	.	.	9	5	.	.	.	.	.	.	2	4	.	.	.	0	58
Saint-Epain.....	1	1	.	.	.	.	6	.	24	15	.	.	.	7	.	1	8	2	4	.	.	.	.	.	.	3	.	.	.	.	.	72
Parcay-s.-Vienne.	.	.	.	.	.	.	.	.	26	14	.	.	.	6	.	.	8	.	5	.	4	.	.	.	.	.	.	.	.	.	.	.	63
Bassin de la Loire, du Bec-d'Allier à Angers.																																
La Guerche.....	.	.	.	.	.	2	6	13	10	.	.	.	.	.	21	0	2	.	.	5	3	.	.	.	.	.	5	.	.	.	.	67
Cuffy.....	.	.	.	.	.	4	3	22	17	.	.	.	.	12	.	6	.	8	12	.	5	.	.	1	3	.	.	.	.	.	.	94
Givry.....	.	.	.	.	.	2	3	1	16	14	.	.	.	12	4	1	3	4	6	.	3	.	.	1	1	1	.	.	.	.	.	72
Sancergues.....	.	.	.	.	.	2	4	4	18	15	.	.	.	8	8	6	5	2	2	.	12	.	.	.	3	.	.	.	.	.	.	89
Sancerre.....	.	0	1	.	0	.	7	0	19	16	1	0	.	8	6	4	8	3	7	1	2	.	.	.	3	1	2	.	.	.	0	88
Saint-Satur.....	.	.	.	.	.	.	7	0	18	13	.	.	.	12	5	1	7	3	6	.	2	0	.	1	1	.	1	.	.	.	.	77
Léré.....	.	0	.	.	.	0	6	2	15	16	.	0	.	2	5	5	4	3	3	2	0	.	.	.	1	4	.	.	0	.	.	69
Sampuits.....	.	.	.	0	1	7	2	26	12	.	.	.	8	5	6	9	5	2	3	.	.	.	.	1	3	2	.	1	.	.	.	93

STATIONS.	1	2	3	4	5	6	7	8	9	10	11	12	13	14	15	16	17	18	19	20	21	22	23	24	25	26	27	28	29	30	31	TOTAL.
Bassin de la Loire, du Bec d'Allier à Angers (suite).																																
Gien	.	.	.	.	.	.	7	1	7	15	.	.	.	9	4	2	4	3	3	.	1	.	.	.	2	3	0	0		.	.	64
Ouzouer-le-Marché	.	.	.	.	.	.	7	2	7	7	.	.	.	1	1	1	5	1	2	.	.	.	.	.	.	2	.	.	.	.	.	36
Orléans (P. C.)	1	.	1	.	1	2	6	2	9	8	.	.	.	6	2	1	5	2	2	.	.	.	.	2	1	.	.	.	.	.	.	51
La Motte-Beuvron	.	.	.	.	.	1	3	2	8	.	.	9	4	8	5	.	4	2	1	.	.	.	.	1	.	.	.	.	.	.	.	48
La Ferté-St-Cyr	.	.	.	.	8	7	.	13	12	.	.	.	13	.	4	7	.	.	.	.	5	.	.	.	.	4	.	.	.	3	.	76
Contres	.	.	.	.	.	.	4	.	16	13	.	.	.	.	12	.	8	.	.	.	.	.	.	.	.	4	.	.	.	.	.	57
Blois (P. C.)	.	.	.	.	.	.	3	7	15	10	.	.	.	10	.	.	9	2	1	.	.	.	.	.	.	.	.	.	.	.	.	58
Herbault	.	.	.	.	.	6	.	13	8	.	.	.	6	.	5	6	.	.	.	.	.	.	.	.	3	.	.	.	.	.	.	47
Villedomer	.	.	.	.	.	1	8	1	23	8	.	.	.	6	4	5	10	1	0	.	1	.	.	.	1	.	.	.	.	.	.	69
Beaumont-la-Ronce	.	1	0	.	0	2	6	0	17	8	.	.	.	3	3	3	9	2	1	0	0	.	.	.	.	2	.			.	.	57
Tours (P. C.)	.	0	0	.	.	1	5	0	17	12	.	.	.	3	2	1	8	2	2	2	.	.	.	.	1	2	.	.	.	.	.	58
Channay	.	0	1	.	.	3	5	3	15	13	.	.	.	3	2	4	11	3	3	1	.	.	.	0	2	1	.	.	.		.	71
Ponts-de-Cé	1	0	.	.	0	2	3	3	14	8	0	3	3	0	0	10	2	3	.	.	.	.	0	1	0	2	.	.	.	.	.	57
Bassin du Loir.																																
Janville	.	.	.	.	.	2	6	2	12	.	.	.	.	7	1	0	.	4	1	1	.	.	.	1	.	3	.	.	.	0	.	40
Orgères	.	.	.	.	.	.	6	3	7	5	.	.	.	2	.	.	5	.	2	.	.	.	.	.	.	1	.	.	.	.	.	31
Authon	.	.	.	.	.	2	3	7	14	8	.	.	.	3	5	3	6	5	2	0	.	.	.	.	1	3	.	.	.	.	.	62
Thiron-Gardais	.	1	.	.	.	3	9	3	12	7	.	.	.	0	3	3	6	2	4	.	.	.	.	.	1	3	.	.	.	.	.	57
Voves	.	.	1	0	.	1	5	1	8	4	.	.	.	1	2	.	2	2	4	.	.	.	.	0	1	2	.	.	0	.	.	34
Bonneval	.	.	.	.	.	6	3	1	7	6	.	.	.	2	2	2	4	.	2	.	.	.	.	1	.	5	.	.	.	.	.	41
Châteaudun	.	.	.	.	.	1	5	2	10	6	.	.	.	6	1	1	.	3	1	.	.	.	.	.	1	0	.	.	.	.	.	37
Vendôme (P. C.)	.	.	.	.	.	.	10	2	9	7	.	.	.	1	2	1	5	1	.	1	2	.	.	.	.	1	.	.	.	.	.	42
Montoire	.	.	.	.	.	1	5	1	11	7	.	.	.	2	3	0	10	2	1	.	2	.	.	.	.	1	.	.	.	.	.	47
Mondoubleau	.	.	.	.	.	.	10	.	15	7	.	.	.	.	3	4	6	.	.	.	.	.	.	.	.	4	.	.	.	.	.	49
Saint-Calais	.	4	.	2	.	1	12	.	13	8	.	.	.	6	2	1	9	1	.	.	.	.	.	.	.	.	3	.	.	.	.	62
Le Grand-Lucé	.	.	.	.	.	.	8	.	10	9	.	.	.	1	3	.	10	.	.	.	.	.	.	.	.	.	.	.	.	.	.	41
Le Lude	.	.	.	.	.	1	6	.	18	9	.	.	1	3	6	1	10	1	1	.	.	.	.	.	1	1	1	.	.	.	.	60
Pontvallain	.	.	.	.	.	2	5	.	21	.	.	.	.	2	.	5	17	.	.	.	.	.	.	.	.	.	2	.	.	.	.	54
La Ch^lle^-d'Aligné	.	.	.	.	.	1	7	1	14	9	.	.	5	4	1	1	8	1	1	1	1	.	.	.	.	.	1	.	.	.	.	56
Bassin de la Sarthe.																																
F^t^ d'Écouves (R.V.)	.	.	.	.	.	6	1	2	1	.	.	9	1	3	2	.	12	.	1	.	.	.	.	3	.	.	.	.	.	.	.	41
F^t^ de Perseigne	.	.	.	.	.	6	10	4	10	5	.	.	5	9	4	6	3	.	.	.	.	.	.	.	.	.	.	.	.	.	.	62
F^t^ de Bourse	1	1	.	.	.	1	7	9	5	1	.	.	4	6	12	4	9	.	1	.	.	2	.	.	1	.	10	.	.	.	.	74
St-Denis-s-Sarthon	.	.	.	.	.	2	7	9	12	10	.	3	5	.	.	7	9	11	.	1	.	.	.	.	2	3	.	.	.	.	.	81
Villaines-la-Juhel	.	.	.	.	.	.	9	5	2	7	.	.	10	5	2	.	14	5	3	3	.	.	1	.	.	.	.	.	.	.	.	66
Neufchâtel	.	.	.	.	2	3	2	8	5	.	.	.	5	9	4	1	6	.	5	.	.	.	.	.	.	.	1	.	.	.	.	50
Bonnétable	.	.	.	.	.	2	4	.	5	4	.	.	.	2	1	1	3	.	.	.	2	.	.	.	.	.	.	.	.	.	.	25
Le Mans (P. C.)	.	.	.	.	1	5	2	7	7	5	.	.	1	3	1	2	5	2	1	.	.	.	.	.	.	1	.	.	.	.	.	43
Mortagne	.	.	.	.	.	.	.	4	3	15	.	.	3	6	.	4	15	4	6	.	.	.	.	.	.	.	.	.	.	.	.	61
Forêt de Réno	.	.	.	.	.	2	5	2	18	6	.	.	.	6	5	2	15	3	6	.	.	.	.	.	.	.	.	.	.	.	.	69
Bellême	.	.	0	0	0	2	7	2	11	9	.	.	1	4	4	1	8	2	3	.	.	.	.	.	1	2	.	.	0	.	.	57
Nogent-le-Rotrou	.	.	.	.	.	3	8	1	9	10	.	.	0	3	3	2	3	.	5	0	.	.	.	.	.	3	.	.	.	.	.	50
La Ferté-Bernard	.	.	.	.	.	7	3	1	5	.	.	.	.	2	1	3	2	2	2	.	1	.	.	.	.	.	.	.	.	.	.	29
Connerré	.	.	.	.	.	2	.	24	8	.	.	.	.	5	2	9	3	.	1	.	.	.	.	.	.	.	.	.	.	.	.	54
Souligné-s-Vallon	.	.	.	.	.	8	1	16	7	.	.	.	6	7	1	1	8	3	1	1	.	.	.	.	.	.	.	.	.	.	.	60
Chantenay	.	.	.	.	.	.	6	1	15	5	.	.	5	5	1	.	6	2	1	1	.	.	.	.	.	1	.	.	.	.	.	49
Malicorne	.	.	.	.	.	.	5	1	10	9	.	.	2	5	6	.	6	4	.	1	.	.	.	.	.	2	.	.	.	.	.	51

STATIONS.	1	2	3	4	5	6	7	8	9	10	11	12	13	14	15	16	17	18	19	20	21	22	23	24	25	26	27	28	29	30	31	TOTAL.
Bassin de la Sarthe (suite).																																
Grez-en-Bouëre	0	.	.	.	0	2	6	1	15	7	0	.	5	4	4	1	10	2	1	2	1	0	.	.	1	0	0	.	.	.	.	62
Sablé	.	.	.	.	.	.	.	8	10	7	.	.	5	3	.	3	3	5	2	5	.	.	3	.	.	.	.	.	.	.	.	54
La Baumette	0	.		.	1	5	.	8	5	9	.	1	2	2	0	8	.	1	1	.	.		.	1	0	2	.	.	.	.	.	46
Bassin de la Mayenne.																																
Pré-en-Pail	.		.	1	4	7	6	10	8	.	.	7	4	4	2	9	4	3	2	.	.	.	1	1	0	.	.	.	.	.	.	.	73
Forêt d'Andaines	.	.	.	.	5	16	14	10	18	12	.	.	8	11	.	10	12	9	5	3	2	4	.	5	5	.	.	.	0	.	.	149
Domfront	0	.	.	.	2	1	8	10	29	10	0	0	5	6	5	3	11	7	8	5	3	1	.	0	1	1	.	.	.	.	.	116
Gorron	.	.	0	.	.	8	10	15	9	.	.	8	3	.	5	9	5	.	9	5	.	0	.	2	2	.	.	.	.	.	.	92
Ambrières	.	.	.		0	1	10	8	26	6	0	.	6	8	5	1	11	5	5	3	1	0	0	0	1	2	.	.	.	.	.	101
Bais	.	.	.		2	5	6	21	5	.	.	5	11	4	2	13	3	2	.	.	.	.	.	4	.	1	.	.				84
Mayenne (P. C.)	.	.	.	.	0	.	8	6	20	6	.	.	5	8	3	2	8	3	4	4	2	.	.	0	0	0	.	.	.	.	.	80
Ernée	0	.	.	.	2	7	3	21	5	1	.	3	8	5	3	6	.	6	6	2	2	.	.	1	.	0	.	.	.	.	.	81
Chailland	.	.	10	.	6	5	.	4	5	.	.	.	10	8	.	1	3	.	9	.	6	.	.	.	.	.	.	.	.	.	.	67
Laval (E. N.)	.	.	.	.	1	8	1	19	1	4	.	9	18	5	1	10	.	.	6	1	.	.	.	1	.	.	.	.	.	.	.	85
Cossé le Vivien	.		.	.	1	6	.	5	9	5	.	.	7	5	2	2	5	3	2	2	.	1		.	3	.	.	.	.	.	.	59
St-Aignan-s.-Roë	.	.	.	.	.	1	4	2	17	.	.	.	8	2	.	1	7	3	1	1	.	.			.	.	.	.	.	.	.	47
Château-Gontier	.	.	.	.	1	3	2	.	15	6	.	.	.	2	.	3	3	1	.	.	2			.	.	1	.	.	.	.	.	39
Bassin de la Loire inférieure, rive droite.																																
Varades	.	.	.	.	.	.	.	.	22	8	.	.	2	3	.	.	10	2	2	.	.	.	.	.	.		.	.	.	.	.	49
Oudon	.	.	.	.	1	7	.	13	6	.	.	5	.	7	.	18	.	.	7	.	.	.	.	.		.	.	.	.	.	.	65
Joué-sur-Erdre	.	.	.	.	.	5	5	2	16	7	.	.	4	1	2	1	10	1	.	1	.	.	.	.	2	.	.	.	.	.	.	57
Nort	3	.	.	.	.	1	6	1	21	7	2	.	4	2	6	2	11	2	1	.	.	.	.		.	.	.	.	.	.	.	71
Nantes (Obs^re)	.	.	.	.	1	4	.	35	9	.	.	3	3	6	2	10	4	2	.	.	.	.	2	2	.	.	.	.	.	.	.	83
Cordemais	.	.	.	.	.	4	2	1	27	8	.	.	8	4	4	2	9	4	.	.	.	.	.	.	7	1	.	.	.	.	.	81
Savenay (E. N.)		.	.	.	2	4	.	14	9	3	.	2	12	4	.	2	6	.	4	.	.	.	.	.	.	.	.	.	.	.	.	60
Saint-Nazaire	.	.	.	.	1	2	5	1	19	6	.	2	17	2		1	7	3	1	.	.	.	.	1	.	.	.	.	.	.	.	68
Bassin de la Loire inférieure, rive gauche; bassin de la Sèvre nantaise.																																
Parthenay (E. N.)	.	.	.	.	2	7	.	9	11	6	.	.	.	8	2	13	2	4	5	.	.	.	.	.	.	.	.	.	.	.	.	69
Belleville	.	.	.	.	.	0	4	.	4	15		.	4	0	.	6	.	3	0	.	.	.	.	.	1	.	2	.	.	.	.	39
Bressuire (P. C.)	.	.	.	.	.	.	6	.	25	8	.	.	.	11	6	3	8	4	3	.	.	.	.	.	.	.	.	.	.	.	.	74
Absie	.	.	.	.		6	.	.	29	26	.	.	.	6	16	6	13	7	.	8		.	.	.	.	.	.	.	.	.	.	117
Les Gardes	0	.	0	.	0	2	2	7	12	14	.	0	1	1	2	2	7	2	0	0	0	0		1	.	2	.	.	.	.	.	57
Montaigu	.	.	.	.	.	2	4	1	21	7	.	.	1	2	4	2	8	4	2	.	.	.	.	1	1	.	.	.	.	.	.	61
Moulins	.	.	.	.	.	.	8	.	26	10	.	.	.	4	5	2	7	7	.	.	.	.	.	.	1	1	.	.	.	.	.	71
Les Herbiers	.	0	.	.	0	8	10	7	27	13	0	.	1	4	3	3	13	3	4	.	1	.		1	1	0	0	.	.	.	.	99
Tiffauges	.	.	.	.	.	2	3	8	26	11	.	.	2	0	7	2	5	1	0	.	.	.	.	.	.	1	.	.	.	.	.	69
Clisson	.	.	.	.	.	2	3	..	24	7	.	.	1	.	3	3	8	4	.	1	.	.	1	1	.	.	.	.	.	.	.	57
Saint-Philbert	.	.	.	.	.	3	3	1	25	6	.	.	1	5	3	2	9	.	.	.		.	.	1	2		.			.		61
Indret	.	.	.	.	0	2	5	0	15	6	0	.	5	3	5	2	8	2	1	1	.	.	.	2	1	0	.		.	.		58
Fort de Mindin	.			.	.	1	6	.	31	9	.	.	17	5	8	1	9	3	1	.	.	.	.	.			.	.	.	.	.	91
BASSINS ENTRE LA LOIRE ET LA GIRONDE.																																
Bassins de la Sèvre niortaise et de la Vie.																																
Sepvret	.	.	.	9	9	.	.	30	45	15	.	.	.	8	8	12	8	9	.	.	4	.	.	.	.	.	.	.	.	.	.	157
Viel-Pain	.	.	.	.	.	6	.	3	35	12	2	.	0	6	4	7	11	5	5	.	.	.	.	.	3	0	.	.	.	.	.	100

STATIONS.	1	2	3	4	5	6	7	8	9	10	11	12	13	14	15	16	17	18	19	20	21	22	23	24	25	26	27	28	29	30	31	TOTAL.
Bassins de la Sèvre niortaise et de la Vie (suite).																																
Chantecorps	.	.	.	.	.	.	12	.	28	11	6	.	.	14	8	21	16	8	.	.	.	.	.	.	.	.	.	.	.	.	.	126
Champdeniers	.	.	.	.	.	3	5	9	25	9	2	.	.	14	2	9	6	.	9	.	.	.	.	.	.	.	.	.	.	.	.	93
Le Beugnon	.	.	.	.	.	3	18	5	26	29	.	.	.	3	1	4	4	4	1	.	.	.	.	.	.	.	.	.	.	.	.	98
Fressines	.	.	.	.	.	5	6	3	40	21	15	1	0	7	5	5	5	6	10	0	2	.	.	.	.	.	.	.	.	.	.	131
Niort (P. C.)	.	.	.	.	.	4	5	0	30	13	5	.	.	10	6	2	5	3	10	.	2	.	.	.	.	0	.	.	.	.	.	95
Mauzé	.	.	.	.	.	7	4	25	12	8	.	.	.	8	3	5	9	8	.	.	.	.	.	.	.	.	.	.	.	.	.	89
Longèves	.	.	.	.	.	1	5	.	24	8	2	.	.	8	4	2	4	5	6	.	.	.	.	.	.	.	.	.	.	.	.	68
Luçon	.	.	.	.	.	1	5	.	27	6	1	.	1	5	3	1	3	5	5	.	.	.	.	.	.	.	.	.	.	.	.	62
La Châtaigneraie	.	.	.	.	.	2	8	3	36	13	1	.	.	12	3	6	11	6	9	.	.	.	.	.	1	.	3	.	.	.	.	114
Roche-s.-Yon (E.N.)	.	.	.	.	.	2	6	1	35	13	2	.	2	2	23	3	4	4	6	.	.	.	.	1	0	.	.	.	.	.	.	104
Sables-d'Olonne	.	.	.	.	1	2	7	1	12	4	2	.	4	4	6	1	3	4	12	1	.	.	.	2	.	1	.	.	.	.	.	67
St-Gilles-s.-Vie	.	.	.	.	.	.	7	0	6	2	.	.	3	1	3	1	2	3	4	.	.	.	.	.	.	.	.	.	.	.	.	32
Pornic	.	.	.	.	.	1	.	6	16	8	.	.	15	7	3	.	3	15	.	.	.	.	.	.	.	.	.	.	.	.	.	75
Ile d'Yeu	.	.	.	.	0	1	3	4	10	5	6	0	10	8	7	0	5	1	6	0	1	.	.	.	0	.	.	.	.	.	.	70
Noirmoutier	.	.	.	.	1	1	4	.	11	4	.	.	9	3	2	0	5	4	3	.	.	.	.	.	.	.	.	.	.	.	.	47
Bassin de la Charente.																																
Chalus	.	.	.	.	.	3	11	.	24	21	8	.	.	18	7	6	9	3	27	1	.	3	.	0	2	0	.	.	.	.	.	144
Saint-Mathieu	.	.	.	0	0	12	20	.	44	32	12	.	.	11	12	6	10	10	30	.	1	2	.	.	0	0	.	.	.	.	.	203
Ruffec	.	.	.	.	.	7	5	.	43	23	7	.	.	8	8	3	9	7	16	.	.	.	.	.	.	.	.	.	.	.	.	136
Montbron	.	.	.	.	.	3	1	.	42	29	9	.	.	12	8	8	4	10	20	1	3	4	.	1	.	2	.	.	.	.	.	157
Aigre	.	.	.	.	.	7	6	1	44	26	15	.	.	5	7	8	4	8	17	.	.	.	.	.	.	.	.	.	.	.	.	148
Angoulême (P. C.)	1	.	.	.	.	2	3	1	35	28	.	7	.	10	9	1	5	.	20	.	1	1	.	.	.	.	.	.	.	.	.	124
Barbezieux	.	.	.	0	.	1	6	2	31	34	18	.	.	11	6	1	6	6	26	3	.	.	.	.	2	.	.	.	.	.	.	153
Jonzac	2	.	.	.	.	2	7	3	34	21	16	21	.	5	7	3	5	5	21	6	.	.	.	.	.	.	4	.	.	.	.	162
Cognac	.	.	.	.	2	4	2	24	22	8	.	.	7	7	2	4	5	20	1	.	2	.	.	1	.	.	.	.	.	.	.	111
Saintes	.	.	.	.	.	5	6	1	31	12	5	.	.	10	7	4	2	.	26	1	.	.	.	.	.	.	.	.	.	.	.	110
Chef-Boutonne	.	.	.	.	.	7	5	.	28	16	6	.	.	12	6	7	5	6	16	.	1	.	.	.	.	.	.	.	.	.	.	115
Villiers-en-Bois	.	.	.	.	6	7	.	33	20	3	.	.	.	6	4	11	2	7	11	.	.	.	.	.	.	.	.	.	.	.	.	110
St-Jean-d'Angely	.	.	.	.	.	3	6	0	26	14	6	.	.	11	7	6	5	5	15	1	2	.	.	1	1	.	1	.	.	.	.	110
La Rochelle	.	.	.	.	.	4	6	6	10	.	.	5	7	10	9	5	.	.	.	.	.	.	.	.	.	.	.	.	.	.	.	62
Ile d'Aix	.	.	.	.	.	3	7	2	17	6	6	.	.	5	3	2	6	3	11	4	2	.	.	.	.	.	.	.	.	.	.	77
Chassiron	.	.	.	.	.	2	3	1	.	3	4	.	.	10	1	2	4	4	11	6	2	.	.	.	.	.	.	.	.	.	.	53
BASSIN DE LA GIRONDE.																																
Bassin de la Dordogne.																																
Égl. Neuve d'Entr.	.	.	.	.	4	8	7	12	25	28	.	.	13	.	.	25	.	.	42	.	.	.	.	.	.	.	.	.	.	.	.	164
La T.-d'Auvergne	.	.	.	0	5	7	11	4	4	25	8	.	.	18	19	3	13	1	36	2	0	.	.	.	2	.	.	.	.	.	.	158
Laqueuille	.	.	.	3	2	5	2	18	10	.	.	.	16	7	6	4	5	6	2	.	.	1	1	7	.	2	2	1	3	.	.	103
Ussel	1	.	.	7	2	2	8	6	9	11	3	.	.	9	8	5	11	11	13	3	3	.	.	.	.	.	.	.	.	.	.	112
Aurillac (E. N.)	.	.	3	2	9	3	3	6	49	14	5	.	.	6	6	7	6	9	3	4	.	.	.	.	.	.	.	.	.	.	.	135
Argentat	.	2	1	.	3	6	.	8	12	4	4	.	.	8	8	4	2	4	12	2	12	22	.	.	.	.	.	.	.	.	.	114
Beaulieu	3	.	.	4	1	3	4	2	12	21	8	.	.	8	7	2	7	8	7	9	2	3	.	.	1	.	.	.	.	.	.	112
La Tronquière	.	.	4	6	4	6	6	.	60	33	.	.	.	8	14	8	4	12	25	.	8	1	2	.	.	.	.	.	.	.	.	201
Bretenoux	.	.	2	8	3	4	3	2	45	10	4	.	.	9	2	1	7	3	17	3	3	6	.	.	3	.	.	.	.	.	.	135
La Capelle	.	.	7	2	3	4	3	1	60	22	4	.	.	8	5	3	8	8	18	3	.	2	.	1	1	.	.	.	.	.	.	163
Vayrac	.	.	3	6	2	9	1	.	30	13	4	.	.	10	5	1	7	4	16	3	1	5	.	.	.	2	.	.	.	.	.	122

STATIONS.	1	2	3	4	5	6	7	8	9	10	11	12	13	14	15	16	17	18	19	20	21	22	23	24	25	26	27	28	29	30	31	TOTAL.
Bassin de la Dordogne (suite).																																
Martel	.	.	2	8	.	6	4	.	33	14	7	.	.	13	4	4	7	4	27	4	3	4	.	.	.	.	.	.	.	.	.	144
Gourdon	.	.	8	3	4	3	1	.	13	15	5	.	.	10	2	1	6	7	25	.	.	6	.	.	.	.	.	.	.	.	.	109
Tulle (E. N.)	.	.	.	3	4	2	12	.	36	10	9	.	.	15	12	4	11	9	6	3	1	1	.	3	3	.	.	.	.	.	.	142
Brive	.	.	.	4	2	1	6	.	19	9	.	.	.	12	12	3	4	4	20	3	2	4	.	.	.	.	.	.	.	.	.	105
Périgueux (E. N.)	.	.	1	0	0	2	1	1	10	8	1	.	.	1	1	.	4	3	.	.	.	.	.	.	.	.	.	.	.	.	.	31
St-Jean-d'Ataux	.	.	.	12	.	9	5	22	21	24	.	.	.	18	6	10	11	.	25	2	.	.	.	.	6	.	.	.	.	.	.	174
Montguyon	.	.	.	.	.	2	6	.	16	14	5	.	.	3	4	2	3	3	8	3	.	.	.	.	.	.	.	.	.	.	.	69
Les Eglisottes	8	.	.	1	.	2	4	1	17	20	17	.	.	2	9	2	8	5	15	6	.	.	.	.	.	.	.	.	.	.	.	116
Lussac	.	0	0	1	.	1	2	1	6	15	17	.	.	2	11	3	1	6	12	6	1	.	.	0	.	.	.	.	.	.	.	88
Saint-Savin	0	0	.	.	4	2	7	2	10	19	13		.	4	11	2	3	6	13	9	2	0	.	2	.	.	.	.	.	.	.	111
St-André-de-Cubzac	.	.		1	.	2	.	2	3	17	9	.	.	3	.	3	.	7	10	.	.	.	8	1		.	.	.	.	.	.	63
Bassin du Lot.																																
Mont Lozère	.	.	.	46	4	.	.	.	2	.	.	.	.	18	3	3	0	.	1	0	.	1	.	1	.	.	.	.	.	.	.	79
Le Bleymard	2	.	.	19	7	.	1	.	2	.	2	.	.	6	6	2	3	2	16	1	2	.	2	1	1	.	.	.	.	1	1	106
Bagnols	2	.	.	37	3	.	1	1	1	.	.	.	.	2	4	2	2	5	20	.	1	.	.	.	.	.	.	.	.	.	.	81
Mende (P. C.)	.	.	.	14	.	.	2	.	.	.	.	.	.	2	3	2	.	7	14	.	.	.	.	.	.	.	.	.	.	.	.	44
Camp de la Roche	0	.	.	12	.	.	0	.	1	.	.	.	.	9	1	.	.	0	12	.	.	.	.	.	.	.	.	.	.	.	.	36
Marvéjols	1	.	.	19	2	.	3	.	2	.	.	.	.	2	4	1	2	1	23	1	0	.	.	.	.	.	.	.	.	.	.	61
St-Chély-d'Apcher	5	.	.	1	.	.	1	.	.	.	.	.	.	2	2	.	3	2	18	5	.	.	1	2	1	.	.	.	.	.	.	43
Nasbinals	3	.	.	5	2	1	5	1	3	9	15	.	.	.	.	13	6	7	9	10	1	.	.	.	.	.	.	.	.	.	3	93
Laguiole	.	.	.	.	.	.	10	.	30	35	37	.	.	22	10	8	5	.	.	.	.	.	.	.	.	.	.	.	.	.	.	167
Mur-de-Barrez	.	.	.	8	.	.	10	6	20	22	8	.	.	10	8	.	.	10	8	.	.	.	.	.	.	.	.	.	.	.	.	110
Espalion	4	3	5	3	5	4	2	1	14	4	1	.	.	3	3	4	5	11	15	2	3	1	.	.	.	.	.	.	.	.	.	93
Entraygues	.	.	.	3	4	7	9	6	12	14	8	.	.	.	2	7	3	5	22	5	2	.	.	.	.	.	.	.	.	.	.	109
Figeac (S. H.)	.	.	5	3	1	3	4	1	40	13	4	.	.	1	5	3	4	4	22	4	2	.	.	4	.	.	.	.	.	.	.	123
Livernon	.	.	7	6	6	4	6	2	31	13	5	.	.	5	8	5	5	.	22	2	3	.	.	.	.	.	.	.	.	.	.	130
Lauzès	.	.	5	.	3	4	.	.	18	12	8	.	.	5	.	10	11	10	4	.	.	.	.	4	.	.	.	.	.	.	.	94
Limogne	.	.	5	4	.	.	2	.	18	16	8	.	.	3	.	.	5	3	22	3	3	.	.	.	.	4	.	.	.	.	.	97
Saint-Géry	.	.	9	2	3	5	7	2	30	6	5	.	.	4	5	4	5	4	18	4	3	.	.	.	4	.	.	.	.	.	.	120
Cahors (P. C.)	1	.	.	7	2	.	6	2	4	8	13	.	.	3	.	6	2	4	12	2	.	.	.	.	.	2	.	.	.	.	.	64
Villeneuve	5	.	.	1	.	.	2	.	2	4	2	.	.	2	2	.	.	3	9	1	.	8	.	1	.	.	.	.	.	.	.	42
Bassins du Tarn et de l'Aveyron.																																
Massevaques	.	.	5	60	23	.	2	.	6	6	3	.	.	21	4	.	9	.	14	.	2	.	.	.	.	.	.	.	.	.	.	157
Montauriat	6	.	.	35	0	.	2	.	2	.	.	.	.	2	5	.	.	6	10	2	.	.	.	.	.	.	.	.	.	.	.	70
Pont de Montvert	.	.	2	55	.	.	3	.	1	.	.	.	.	10	22	1	3	3	11	0	1	.	.	.	.	.	.	.	.	.	.	112
Cassagnas	.	.	.	52	8	.	.	.	.	0	.	.	.	23	2	.	2	4	5	.	2	.	.	.	.	0	.	.	.	.	.	100
Florac	.	.	.	38	4	.	1	.	.	.	.	.	.	7	3	2	2	4	18	.	1	0	.	.	.	.	.	.	.	.	.	81
St Sauveur-des-P.	.	.	.	2	3	2	.	.	.	.	3	.	.	4	.	.	.	.	.	.	.	1	.	.	.	.	.	.	.	5	.	20
Meyrueis	2	.	1	42	5	.	2	1	3	3	5	.	.	.	8	3	3	5	19	5	1	.	.	.	.	.	.	.	.	.	.	110
Le Massegros	4	.	.	16	3	.	1	3	10	16	23	.	.	.	6	5	2	8	12	4	0	.	.	.	.	.	.	.	.	.	.	115
La Landette-Murat	.	.	16	9	.	.	5	8	2	6	3	.	2	3	.	.	2	3	5	.	3	.	1	.	.	.	.	.	.	.	.	47
Le Cabaretou	.	.	45	54	.	.	.	7	.	15	9	.	.	5	.	.	15	.	.	.	.	6	.	.	.	.	.	.	.	.	.	156
Fraïsse	.	.	40	66	.	.	12	7	8	11	10	.	.	5	2	.	6	11	30	.	.	.	.	.	.	.	.	.	.	.	.	208
La Salvetat	.	.	14	59	7	.	12	6	12	13	11	.	.	3	.	2	5	13	17	1	1	.	.	.	1	.	.	.	.	.	.	177
La Cavalerie	.	.	10	34	.	.	.	.	13	4	.	.		20	10	.	20	15	5	.	.	.	.	.	.	.	.	.	.	.	.	134
Castres	.	.	.	24	7	1	4	6	2	8	4	.	.	.	10	.	2	3	1	5	.	.	.	2	.	.	.	.	.	.	.	72
Sorèl	.	.	.	18	8	.	5	8	2	4		.		6	2	.	2	3	2	3	9	.	.	.	.	1	.	.	.	.	.	73

STATIONS.	1	2	3	4	5	6	7	8	9	10	11	12	13	14	15	16	17	18	19	20	21	22	23	24	25	26	27	28	29	30	31	TOTAL.
Bassins du Tarn et de l'Aveyron (suite).																																
Lavaur	.	.	1	4	7	.	7	.	7	10	1	.	.	6	0	.	3	1	3	1	1	.	.	.	2	5	.	.	.	.	.	59
Rodez (E. N.)	.	.	6	0	7	2	7	6	24	14	3	.	.	.	5	2	6	6	20	.	.	.	.	.	.	.	.	.	.	.	.	108
Alban	.	.	22	7	11	18	6	15	31	29	5	.	.	19	5	6	12	24	13	.	.	.	.	.	.	.	.	.	.	.	.	223
Albi (P. C.)	.	.	1	1	1	.	2	2	3	1	4	4	.	9	.	1	2	5	5	1	1	.	.	.	.	.	.	.	.	.	.	43
Carmaux	.	.	.	4	.	1	2	4	8	9	.	.	.	2	2	4	6	4	5	4	1	.	.	.	.	.	.	.	.	.	.	59
Lalbenque	.	.	4	3	.	3	4	.	9	8	4	.	.	3	.	.	4	3	15	2	1	.	.	.	2	.	.	.	.	.	.	65
Caussade	1	.	.	6	4	.	4	3	.	5	4	.	.	.	4	.	.	7	7	2	.	.	7	1	.	3	.	.	.	.	.	58
Canals	.	.	6	4	.	.	8	.	.	1	.	.	.	1	2	.	.	4	2	.	2	1	.	1	1	3	.	.	.	.	.	36
Montauban (E. N.)	.	.	5	3	.	.	9	0	.	3	2	.	.	0	.	.	2	.	.	.	.	.	.	.	.	.	.	.	.	.	.	24
La Française	.	.	5	.	2	.	5	2	7	7	.	.	.	5	.	.	3	4	8	.	1	2	.	0	3	.	.	.	.	.	.	54
Bassin de la Garonne, cours supérieur, et affluents des Pyrénées.																																
Ax	.	9	13	16	.	.	.	.	23	.	.	.	.	.	.	.	.	.	.	.	.	2	.	.	4	.	.	6	.	.	.	73
Belesta	.	5	33	16	26	.	4	2	.	3	.	.	.	.	10	.	3	5	5	.	5	.	4	.	2	2	.	.	.	.	.	125
Foix (E. N.)	.	.	22	13	5	.	3	.	.	1	3	1	.	.	8	1	2	.	2	.	.	.	.	.	8	.	.	.	.	.	.	69
Loubens	13	.	10	12	16	2	2	1	.	2	8	4	.	.	9	.	1	2	5	13	.	.	3	.	.	5	.	.	.	.	.	108
Mirepoix	.	2	17	17	5	1	5	4	.	.	6	2	.	.	5	2	2	4	7	5	1	1	1	.	.	9	.	.	.	.	.	96
Royat	.	.	7	6	9	.	5	3	.	.	2	1	.	.	9	1	.	7	6	.	.	2	.	.	3	2	.	.	.	.	.	63
Villeneuve-Durfort	8	.	2	9	10	1	3	.	.	.	.	3	.	.	10	2	.	1	8	6	2	.	2	.	.	6	.	.	.	.	.	73
Arreau	7	.	.	4	4	5	9	.	.	5	.	.	.	9	.	.	7	.	17	.	.	.	.	.	.	.	.	.	.	.	.	67
La Bastide de Sérou	6	.	6	8	5	6	.	3	.	2	.	4	.	.	13	.	4	8	7	.	.	.	9	.	5	.	.	.	.	.	.	86
Rieumes	2	.	6	1	.	4	3	.	.	.	1	.	.	1	7	1	.	1	6	7	.	.	.	.	1	3	.	.	.	.	.	44
Toulouse (Obs^re)	.	.	1	8	2	.	3	1	0	0	.	.	.	4	0	2	1	4	5	1	.	.	.	0	1	2	.	.	.	.	.	35
Bassin de la Garonne (R. G.) au-dessous de Toulouse; bassins du Gers et de la Baïse; bassin de la Gironde.																																
Lannemezan	.	.	19	11	33	1	10	6	.	1	.	1	2	7	21	.	3	8	8	4	.	.	1	2	2	3	.	0	.	.	.	143
Castelnau-Magnoac	.	.	.	.	.	8	0	2	.	.	.	.	.	3	0	.	.	.	25	.	.	.	.	.	.	.	.	.	.	.	.	39
Lombez	.	.	.	9	.	.	6	4	.	.	1	.	.	.	1	.	2	7	8	4	.	.	.	.	1	.	.	.	.	.	.	43
Masseube	2	.	0	2	2	.	2	2	.	0	1	.	.	0	2	2	2	6	6	6	.	.	.	.	2	.	.	.	.	.	.	37
Trie	.	.	.	4	.	.	15	18	.	.	.	.	.	10	.	13	10	27	25	15	.	.	9	.	.	.	.	.	.	.	.	146
Miélan	1	.	.	2	4	.	7	4	.	1	3	.	.	1	4	1	2	8	8	6	.	.	7	.	2	2	.	.	.	.	.	63
Mirande	.	.	.	.	6	.	6	.	.	2	.	1	.	1	5	.	3	6	12	.	.	.	.	2	1	.	.	.	.	.	.	46
Auch (P. C.)	2	.	.	4	.	.	5	.	.	1	1	.	.	7	1	.	4	11	17	2	2	.	.	.	2	5	.	.	.	.	.	64
Vic-Fézensac	.	.	.	3	2	.	2	.	1	.	2	.	.	3	0	1	2	7	17	4	1	.	.	.	3	2	.	.	.	.	.	52
Lectoure	.	.	.	3	.	.	2	2	.	1	1	.	.	2	2	.	.	4	9	2	.	.	.	.	.	5	.	.	.	.	.	33
Condom	.	.	.	1	3	.	2	1	.	2	1	.	.	4	1	1	1	4	10	1	2	.	.	.	.	3	.	.	.	.	.	38
Eauze	9	.	.	3	2	.	2	2	.	2	4	.	.	3	.	.	4	12	12	2	5	.	.	1	.	.	.	.	.	.	.	58
Grisolles	.	.	.	.	5	.	6	3	.	1	.	.	.	.	4	2	.	.	4	.	4	.	.	.	.	.	.	.	.	.	.	29
Beaumont	1	.	.	6	4	.	3	5	0	2	2	.	.	1	3	1	1	3	9	3	2	.	.	1	1	1	.	.	.	.	.	49
Agen (P. C.)	.	.	1	1	.	2	1	.	2	1	1	.	1	3	1	.	1	4	3	1	1	.	.	1	1	.	.	.	.	.	.	26
Grignols	1	.	.	3	1	1	5	3	1	6	5	0	.	2	5	.	3	4	6	11	4	9	0	1	1	0	0	.	.	.	.	72
La Réole	.	.	.	2	2	2	1	4	2	8	10	.	2	.	2	5	.	6	10	10	4	2	.	1	.	.	.	.	.	.	.	70
Sauveterre	6	.	.	.	2	1	2	.	10	4	11	.	.	3	6	0	4	6	19	5	3	.	.	.	0	.	.	.	.	.	.	82
Bordeaux (Obs^re)	1	.	.	1	.	1	4	3	4	12	12	0	.	2	9	0	3	4	21	5	1	0	.	3	1	1	.	.	.	.	.	88
Saint-Julien	1	.	.	.	0	.	5	8	15	11	19	.	.	9	7	3	5	1	18	8	2	3	.	6	5	2	.	.	.	.	.	129
Royan	.	.	.	0	.	0	5	1	8	7	7	.	.	7	3	1	1	3	11	4	2	.	.	.	1	.	1	1	.	.	.	64
La Coubre	.	.	.	.	.	.	6	3	13	9	10	.	.	8	5	5	3	3	12	4	2	.	.	.	1	.	.	.	.	.	.	84

STATIONS.	1	2	3	4	5	6	7	8	9	10	11	12	13	14	15	16	17	18	19	20	21	22	23	24	25	26	27	28	29	30	31	TOTAL.
BASSINS ENTRE LA GIRONDE ET LES PYRÉNÉES.																																
Petits bassins entre la Gironde et l'Adour.																																
Saint-Nicolas	3	.	.	.	1	2	4	.	11	11	13	.	.	10	6	0	4	5	8	12	6	4	.	2	1	.	.	.	.	.	.	104
Hourtin (phare)	2	.	.	.	.	1	7	2	5	14	13	.	8	.	7	4	5	4	13	3	7	5	.	2	.	1	.	.	.	.	.	105
Moutchic	.	.			.	5	4	1	5	16	14	.	.	7	4	1	3	0	24	8	7	1	.	3	.	0	.	.	.	.	.	104
Le Porge	6	.	.	1	.	3	9	2	5	14	13	.	.	5	9	1	4	3	17	11	9	0	.	1	1	1	.	.	.	.	.	115
Arcs	3	0	.	1	.	1	5	1	4	14	12	.	.	5	11	2	3	9	12	4	5	2	.	6	1	4	.	.	.	.	.	105
Audenge	9	.	.	.	2	2	7	2	6	16	15	.	.	3	17	2	3	6	14	12	11	1	.	3	1	2	.	.	.	.	.	132
Pissos	5	.	.	.	.	5	5	5	4	7	18	.	.	3	7	4	3	11	21	7	19	5	.	2	1	.	.	.	.	.	.	132
Belin	2	.	.	1	0	0	6	4	5	9	20	.	.	5	10	1	4	6	18	13	13	1	.	1	1	2	.	.	.	.	.	122
Piquey	9	.	.	0	.	3	5	1	1	8	9	.	.	3	10	1	2	3	9	8	14	2	.	4	2	2	.	.	.	.	.	95
La Salie	.	.	.	.	.	5	3	1	.	8	9	.	.	4	14	2	2	8	19	8	16	.	.	5	2	1	.	.	.	.	.	109
Bassin de l'Adour.																																
Pic du Midi (Obs^{re})	11	.	3	3	10	0	10	2	2	2	2	.	.	6	.	.	1	5	10	4	.	9	8	12	2	1	1	1	4	.	.	108
Peyranère	.	20	.	.	.	13	.	26	.	.	.	.	.	.	8	.	.	.	.	.	13	.	25	.	5	.	.	.	8	.	.	118
Gélan	.	.	.	.	.	.	37	.	.	.	20	.	.	.	.	.	.	.	28	30	15	17	.	10	.	.	6	.	13	.	.	186
Laruns	10	.	.	.	14	.	15	5	.	.	1	.	.	.	4	.	3	4	34	7	8	.	6	.	9	2	.	.	1	3	.	126
Bedous	9	.	.	.	19	.	13	9	.	.	14	4	.		.	2	.	8	14	14	8	.	4	9	9	.	.	.	2	.	.	138
Lourdes	.	.	.	.	6	14	4	.	.	.	6	.	0	.	.	.	8	15	22	2	.	.	.	1	2	3	.	.	.	.	.	83
Bagnères-de-Big.	13	.	.	.	9	.	11	.	.	2	2	1	.	3	.	.	2	5	25	4	.	.	.	.	10	.	.	.	.	.	.	87
Tarbes (P. C.)	.	.	1	12	.	2	5	.	.	.	2	.	.	1	.	.	2	9	13	1	.	2	.	.	.	.	.	.	.	.	.	50
Villecomtal	3	.	.	2	5	.	4	3	.	.	2	.	.	1	.	5	2	5	10	8	.	.	2	.	3	.	.	.	.	.	.	55
Maubourguet	5	.	.	.	9	3	6	8	.	.	4	4	.	.	5	3	.	.	2	28	18	.	5	.	.	7	.	.	.	.	.	107
Riscle	2	.	.	1	6	2	7	3	.	2	2	.	.	1	3	5	3	6	20	3	2	1	.	.	3	.	.	.	.	.	.	72
Cazaubon	1	.	.	.	2	.	3	1	.	4	4	.	.	1	1	3	2	10	19	2	6	4	.	1	3	.	.	.	.	.	.	67
Morcenx	.	.	.	.	.	15	.	.	.	7	15	.	.	6	6	.	.	14	20	9	30	.	.	6	.	.	.	.	.	.	.	128
Saint-Sever	1	.	.	1	4	.	7	3	.	.	6	.	.	2	3	1	1	8	17	10	11	0	.	.	5	.	.	.	.	.	.	86
Tartas	2	.	.	1	2	.	9	5	.	3	6	.	.	3	4	1	1	7	17	14	18	5	.	0	4	2	.	.	.	.	.	104
Lescar (E. N.)	0	.	.	0	8	0	11	4	.	1	3	1	0	1	2	2	3	10	2	13	1	0	.	.	2	2	.	.	.	.	.	66
Orthez (P. C.)	4	.	.	1	9	1	10	4	.	1	4	.	.	1	1	3	2	10	26	9	11	2	.	1	7	4	.	.	.	.	.	111
Oloron (P. C.)	1	.	.	1	18	.	9	4	.	.	4	2	.	.	4	.	1	4	17	19	7	2	.	.	7	2	.	.	.	.	.	107
Mauléon (P. C.)	.	.	5	8	13	18	6	.		.	7	.	.	2	.	.	7	19	24	.	3	.	11	8	.	.	.	.	.	.	.	131
St-Jean-P.-de-Port	2	.	.	10	9	5	14	14	.	2	4	.	5	.	3	4	6	10	33	25	8	11	4	.	14	10	.	.	.	7	.	200
Dax (P. C.)	3	.	.	.	2	.	8	6	.	1	7	.	.	3	1	1	3	5	17	10	23	8	.	.	6	4	.	.	.	.	.	108
St-Martin-de-Hinx	0	0	.	2	3	7	7	1	2	0	5	0	0	7	2	2	6	10	20	22	15	1	.	3	6	1	.	.				122
Peyrehorade	.	.	.	.	.	6	8	9	.	.	.	.	.	12	.	.	7	14	23	28	11	.		.	6	.		.				125
Biarritz (sémaph.)	.	.	.	.	9	1	11	6	.	.	1	1		.	3	2	1	3	15	12	14	8	.	.	8	3	.	.				98
VERSANT DE LA MÉDITERRANÉE.																																
BASSINS ENTRE LES PYRÉNÉES ET LE RHÔNE.																																
Bassins du Tech, de la Tet et de l'Agly.																																
La Preste	.	.	60	23	.	.	.	.	.	.	.	.	.	.	.	.	.	.	.	2	.	1								.	.	86
Prats-de-Mollo	.	41	54	5	.	.	.	.	.	.	.	.	.	.	.	.	.	.	.	9	.	3	.				.		.			112
Geret		.	43	39	10		.	.	.	.	.	.	.	.	.	.	.	.	.	.		3	.				.			.	.	95
Bellegarde	.	13	42	48	.	.	.	.	.	.	.	.		.	.	.	.	.	.	.					.	.			.	.		103
Col de la Quillane	1	2	.	2	.	.	.	.	.	.	.	.	2	.	.	.	.	.	.	.			.	4	3	4	.				.	27

STATIONS.	1	2	3	4	5	6	7	8	9	10	11	12	13	14	15	16	17	18	19	20	21	22	23	24	25	26	27	28	29	30	31	TOTAL.
Bassins du Tech, de la Tet et de l'Agly (suite).																																
Prades	.	.	53	58	12	.	.	.	.	.	.	.	.	.	.	.	.	.	.	.	.	.	2	.	.	.	.	.	.	.	.	125
Vinça	.	5	70	69	.	.	.	.	.	.	.	.	.	1	.	.	.	.	1	.	.	8	.	.	.	.	.	.	.	.	.	154
Bouleternère	.	40	99	.	.	.	.	.	.	.	.	.	.	.	.	.	.	.	.	.	.	.	.	.	.	.	.	.	.	.	.	139
Millas	.	.	109	7	.	.	.	.	.	.	.	.	.	.	.	.	.	.	.	.	.	3	.	.	.	.	.	.	.	.	.	119
Perpignan (Obs^re)	.	3	148	31	.	.	.	0	.	0	.	.	.	1	.	.	.	.	0	0	.	9	.	.	2	0	0	.	.	.	.	194
Caudiès-de-St-Paul	.	1	55	8	.	.	2	.	1	.	0	.	1	4	.	.	3	4	17	.	9	.	.	.	10	4	1	.	.	.	.	120
La Tour de France	.	.	85	95	.	.	.	.	.	.	.	.	.	.	.	.	.	.	.	.	.	5	.	.	.	.	.	.	.	.	.	185
Estagel (C. M.)	.	.	54	120	2	.	.	.	.	.	.	.	.	.	.	.	.	.	.	2	.	4	5	.	.	.	.	.	.	.	.	187
Salces	.	15	83	40	.	.	.	.	.	.	.	.	.	.	.	.	.	.	.	.	.	7	.	.	.	.	.	.	.	.	.	145
Cap Béar (phare)	.	.	87	71	.	.	.	.	.	.	.	.	.	.	.	.	.	.	.	.	.	11	6	.	.	.	.	.	.	.	.	175
Port-Vendres	.	.	50	46	.	.	.	.	.	.	.	.	.	.	.	.	.	.	.	.	.	8	1	.	.	.	.	.	.	.	.	105
Bassin de la Sègre.																																
Col de Puymorens	.	.	44	.	.	.	.	.	.	.	.	.	.	.	.	.	.	.	11	.	.	14	.	3	.	.	.	.	.	.	.	72
Angoustrine	.	.	22	.	.	.	.	.	.	.	.	.	.	.	.	.	.	.	.	2	.	.	.	.	.	.	.	.	.	.	.	24
Bourg-Madame	.	.	.	18	.	.	.	.	.	.	.	.	.	.	.	.	.	.	.	.	.	.	.	.	.	.	.	.	.	.	.	18
Bassin de l'Aude.																																
Capestang	.	.	38	43	.	.	.	.	.	.	.	.	.	.	.	.	.	.	.	.	.	4	.	.	.	.	.	.	.	.	.	85
Bassins de l'Orb, de l'Hérault, du Lez et du Vidourle.																																
Saint-Pons	.	.	36	44	.	.	.	7	5	.	4	.	.	3	.	.	3	9	14	.	.	1	.	.	.	.	.	.	.	.	.	126
Saint-Gervais	.	.	51	67	.	.	.	.	.	.	.	.	.	.	.	.	.	.	.	.	.	.	.	.	.	.	.	.	.	.	.	118
Le Poujol	.	.	18	77	.	.	.	.	.	.	.	.	12	5	.	.	.	2	3	.	.	2	.	.	.	.	.	.	.	.	.	119
Bédarieux	.	.	22	50	.	.	.	.	.	.	.	.	20	4	.	.	.	.	.	.	.	.	.	.	.	.	.	.	.	.	.	96
L'Escandolgue	.	.	12	50	4	.	6	.	.	.	.	9	22	.	.	4	5	.	6	.	.	.	.	.	.	.	.	.	.	.	.	118
Béziers	.	.	25	60	.	.	.	.	.	.	.	.	1	2	.	.	.	.	.	.	.	4	.	.	.	.	.	.	.	.	.	92
Le Caylar	.	.	19	44	2	.	1	2	1	2	2	.	4	10	3	1	3	1	13	1	1	1	.	.	.	.	.	.	.	.	.	111
Lodève	.	.	21	34	.	.	.	.	.	.	.	.	11	15	.	.	3	.	4	.	.	3	.	.	.	.	.	.	.	.	.	91
Valleraugue	2	.	.	27	24	.	.	.	.	.	.	.	.	39	3	.	.	.	2	8	.	.	.	.	.	.	.	.	.	.	.	105
Blandas	.	.	.	63	29	.	.	.	.	.	.	.	.	39	2	3	.	3	3	3	.	.	.	.	.	.	.	.	.	.	.	145
Le Vigan	.	.	.	38	41	.	.	.	.	.	.	.	.	35	2	.	.	2	.	.	.	.	.	.	.	.	.	.	.	.	.	118
Saint-Bauzille	.	.	40	23	.	.	.	.	.	.	.	.	15	9	2	.	.	.	.	.	.	.	.	.	.	.	.	.	.	.	.	89
Gignac	.	.	11	49	.	.	.	.	.	.	.	.	4	5	.	.	.	.	.	.	.	3	.	.	.	.	.	.	.	.	.	72
Plateau de Valène	.	.	24	26	.	.	.	.	.	.	.	.	40	3	.	.	.	.	.	.	.	.	.	.	.	.	.	.	.	.	.	93
St-Mathieu-de-Tr.	.	.	17	27	.	.	.	.	.	.	.	.	25	.	.	.	.	.	.	.	.	.	.	.	.	.	.	.	.	.	.	69
Nîmes (C. M.)	.	.	.	13	14	.	.	.	3	.	.	.	.	5	3	.	.	.	.	.	.	.	.	.	.	.	.	.	.	.	.	38
Montpellier (E. A.)	.	.	.	26	20	.	.	.	.	.	.	.	.	19	1	.	.	.	.	.	.	.	.	.	.	.	.	.	.	.	.	66
Aigues-Mortes	.	.	.	22	22	.	.	.	.	2	.	.	.	3	1	.	.	.	.	.	.	1	.	.	.	.	.	.	.	.	.	51
Cette (P. C.)	.	.	25	43	.	.	.	.	.	.	.	.	3	9	.	.	.	.	.	.	.	3	.	.	.	.	.	.	.	.	.	76
Agde	.	.	47	50	3	.	.	.	.	.	.	.	4	1	2	.	.	.	.	.	.	.	.	.	.	.	.	.	.	.	.	107
BASSIN DU RHÔNE.																																
Bassin de la Saône supérieure.																																
Belfahy	.	.	.	.	.	.	13	13	20	25	13	.	.	42	10	10	9	9	15	15	.	.	.	18	.	12	24	.	.	.	.	249
Miélin	.	.	.	.	3	15	.	.	38	62	2	.	.	12	36	6	8	10	5	.	.	.	.	.	8	10	.	.	.	.	.	215
Fontenoy-le-Ch.	.	.	.	.	.	3	8	1	27	27	.	.	.	11	6	3	7	4	6	2	3	.	.	2	2	4	.	4	1	.	.	121
Monthureux-s.-S.	5	.	.	.	.	2	5	2	18	32	.	.	.	5	12	4	6	4	6	6	2	1	.	.	4	12	.	3	6	.	.	137
Montdoré	.	.	.	.	.	1	5	13	26	22	2	1	.	4	21	5	7	12	4	.	0	.	.	2	3	4	.	.	.	.	.	132

STATIONS.	1	2	3	4	5	6	7	8	9	10	11	12	13	14	15	16	17	18	19	20	21	22	23	24	25	26	27	28	29	30	31	TOTAL.
Bassin de la Saône supérieure (suite).																																
Bourbonne-les-B.	3	.	.	.	.	4	7	4	15	19	.	.	.	5	14	4	6	2	2	5	7	.	.	.	2	7	.	1	8	.	.	115
Villers-le-Pautel	.	.	.	.	6	5	2	19	3	.	.	3	7	3	2	3	3	5	3	.	.	.	.	.	7	1	4	.	.	.	.	76
La Ferté-s.-Amance	.	.	.	.	.	3	7	2	2	14	.	.	.	16	7	2	8	3	7	4	.	.	.	3	3	10	.	2	.	.	.	113
Jussey	1	.	.	.	.	3	6	6	11	19	.	4	.	6	11	3	.	2	6	3	1	.	.	.	2	4	6	.	3	.	.	97
Coublandey	.	.	.	1	1	11	0	12	28	1	.	1	7	13	4	.	10	7	1	1	.	.	.	5	.	4	.	3	.	0	.	113
Saint-Remy	.	.	.	.	4	11	.	18	17	1	.	0	.	12	4	7	8	4	4	7	.	.	.	5	8	0	4	4	.	.	.	118
Villersexel	.	.	.	.	.	.	10	8	25	25	.	3	.	17	11	.	10	7	.	6	2	.	.	.	.	9	.	6	.	.	.	135
Montbozon	4	.	.	.	5	8	6	17	23	5	1	.	.	6	22	4	6	4	5	4	.	.	.	.	4	10	3	.	.	.	.	137
Marnay	8	.	.	.	1	0	6	2	14	12	6	0	.	4	16	2	2	1	5	3	1	4	.	.	5	3	0	1	1	.	.	97
Chaumercenne	1	.	.	.	1	2	6	4	18	15	.	.	.	17	5	.	3	4	6	1	3	1	.	.	.	.	.	.	.	.	.	.	86
Chalindrey	6	.	1	.	.	1	8	4	24	13	1	1	.	6	9	5	9	5	4	4	0	.	.	0	2	2	.	0	2	.	1	108
Villegusien	.	.	.	.	.	.	11	.	34	10	.	.	.	8	7	6	9	6	.	8	.	.	.	2	2	1	.	.	0	0	.	103
Vaux-s.-Aubigny	.	.	.	.	.	17	26	.	14	.	.	.	5	11	4	.	8	.	.	.	.	.	.	6	5	.	.	.	.	3	.	99
Is-sur-Tille	.	.	.	.	.	4	4	20	7	12	.	.	.	11	1	4	.	.	13	.	.	.	.	4	.	3	.	2	.	1	.	86
St-Seine-l'Abbaye	6	3	.	.	.	0	5	5	25	20	.	.	.	.	16	9	8	.	5	4	.	.	.	3	5	6	0	2	4	.	.	128
Dijon (P. C.)	.	.	.	.	.	6	.	14	14	5	.	.	.	8	1	1	3	4	7	1	3	.	.	1	.	0	.	0	.	0	.	68
Vonges (Pond^{ge})	5	.	.	.	.	5	6	.	19	11	.	.	.	7	8	3	1	1	5	3	1	5	.	.	5	5	.	3	2	.	.	96
Auxonne	3	.	.	.	1	1	5	1	15	7	.	.	.	13	5	3	2	3	5	3	7	.	.	2	3	5	.	1	.	.	.	86
St-Jean-de-Losne	.	.	.	.	1	6	.	9	8	9	.	.	.	15	2	.	3	3	10	1	5	.	.	.	.	.	.	.	.	.	.	.	72
Bassin de la Saône inférieure, au-dessous du confluent du Doubs.																																
Beaune	.	.	.	.	.	7	2	0	24	1	.	.	.	15	2	1	2	1	4	1	4	.	.	2	.	1	.	1	.	0	.	78
Lons-l.-Saunier (E.N.)	7	.	.	.	.	.	9	.	3	.	11	.	.	.	14	1	5	5	2	.	.	.	.	.	.	.	.	.	.	.	.	57
Chalon-s.-Saône	.	.	.	.	0	0	3	15	3	4	.	.	.	14	4	.	2	2	11	7	1	.	.	.	.	.	.	.	.	.	.	66
Tramayes	.	.	.	.	.	1	4	2	18	10	4	.	.	6	1	.	2	6	8	2	0	.	.	2	2	2	0	1	0	.	.	71
Cluny (E. N.)	.	.	.	.	.	3	1	8	9	1	12	11	10	6	2	3	4	5	1	2	3	.	.	.	.	.	.	.	.	.	.	81
Cusery	5	.	.	.	.	.	8	2	18	8	3	.	.	12	4	2	5	5	8	3	2	.	.	7	.	.	.	.	.	.	.	92
Bourg (E. N.)	6	.	.	1	.	.	8	2	24	13	.	.	.	13	17	1	4	5	7	.	2	.	.	1	4	2	.	1	2	.	.	113
Mâcon (E. N.)	.	.	.	.	3	2	3	4	26	8	2	.	.	12	2	1	5	3	7	3	.	.	.	2	.	3	.	1	.	.	.	87
La Mure-s.-Az.	8	.	.	.	.	0	7	4	30	15	7	.	.	1	4	4	5	2	23	7	2	.	.	.	5	.	2	.	3	.	.	129
Trévoux	.	6	.	.	.	.	3	2	.	16	6	.	.	2	1	.	5	3	7	1	.	.	.	1	2	.	.	.	.	.	.	55
Ste-Foy-l'Argent	3	.	.	.	.	7	2	.	25	2	0	.	.	1	.	.	.	1	3	2	.	.	.	0	2	.	.	.	.	.	.	49
Tarare	.	.	.	.	.	.	.	3	1	0	.	.	.	1	1	.	6	.	10	.	.	.	.	4	1	.	.	.	.	.	.	27
L'Arbresle	.	.	.	.	.	.	.	10	11	3	.	.	.	2	.	.	5	.	4	.	.	.	.	.	7	.	.	.	.	.	.	42
Bassin du Doubs.																																
Mouthe	.	.	.	4	.	5	4	33	75	24	3	.	1	22	15	8	7	4	4	1	.	.	.	1	1	1	1	.	.	.	.	244
Pontarlier (P. C.)	8	.	.	.	9	2	7	.	18	68	3	.	.	4	13	11	6	6	10	4	6	.	.	1	3	3	1	7	4	.	.	195
Pont-de-Roide	.	.	.	.	.	.	8	8	16	34	5	.	.	6	15	9	5	8	6	4	2	.	.	0	.	0	.	0	.	.	.	125
Belfort	1	.	.	.	.	.	7	2	28	13	.	.	.	16	10	6	2	7	1	7	2	.	.	.	8	13	.	3	4	.	.	130
Levier	9	.	.	.	.	.	11	3	27	84	14	.	.	7	30	13	6	11	7	23	5	.	.	.	10	4	7	2	21	.	.	294
Ornans	5	.	.	.	.	.	1	7	25	25	.	.	.	17	17	3	5	9	8	5	1	.	.	.	9	6	.	0	1	.	.	144
Quingey	9	.	.	.	.	.	8	.	20	22	.	.	.	.	17	30	.	15	4	2	12	4	.	.	11	5	.	.	4	.	.	163
Fort de Planoise	6	.	.	.	1	2	6	8	20	22	11	.	.	6	19	.	.	1	14	16	2	1	2	3	6	2	3	5	.	.	.	156
Chailluz	.	.	.	.	.	.	.	.	7	19	4	.	.	.	20	8	.	5	0	0	0	.	.	.	0	0	.	0	.	.	.	64
Besançon (Obs^{re})	0	.	.	.	1	.	7	2	17	20	3	1	.	20	8	0	3	6	9	4	5	.	.	6	2	8	.	9	.	.	.	130
Bassin du Rhône proprement dit, cours moyen.																																
Chamonix	11	.	.	.	11	1	7	2	23	45	21	.	.	.	18	3	5	2	10	8	.	.	.	.	.	.	6	.	.	.	.	171
Sallanches	11	.	.	.	8	1	10	6	33	45	26	.	.	.	23	4	29	7	13	14	.	.	.	.	5	.	1	.	5	.	.	241

STATIONS.	1	2	3	4	5	6	7	8	9	10	11	12	13	14	15	16	17	18	19	20	21	22	23	24	25	26	27	28	29	30	31	TOTAL.
Bassin du Rhône proprement dit, cours moyen (suite).																																
Col-des-Gets	11	.	.	.	.	.	7	20	34	30	27	.	.	.	14	15	.	7	.	16	.	.	.	.	.	15	.	2	.	3	.	202
Le Biot	10	6	.	.	3	4	2	10	36	48	15	.	.	.	.	38	.	21	.	15	3	.	.	.	12	.	11	.	.	.	.	234
Mélan	14	.	.	.	10	0	0	1	36	59	27	.	.	.	30	4	7	4	7	9	.	.	.	.	7	.	3	.	.	.	.	218
Bonneville	16	.	.	.	9	.	.	3	31	34	11	23	.	.	.	3	.	.	12	.	.	.	.	.	5	.	.	.	.	.	.	147
Cruseilles	17	.	.	.	8	.	7	5	26	20	13	.	.	.	24	2	5	3	8	7	.	.	.	.	.	.	.	.	.	.	.	146
Annemasse	14	.	.	.	5	.	5	2	18	.	2	.	.	.	17	.	4	2	.	.	.	.	.	.	0	.	.	.	.	.	.	69
Douvaine	21	.	.	.	4	1	1	1	21	17	3	.	.	.	26	2	5	3	4	2	.	.	.	.	0	.	.	.	.	.	.	111
Évian	.	1	.	.	8	15	7	.	17	7	5	.	.	.	28	6	5	2	2	.	.	.	.	.	.	.	.	.	.	.	.	103
Gex	15	.	.	.	.	12	9	.	57	39	.	.	.	7	19	16	7	12	3	.	.	.	.	.	.	.	37	.	.	.	.	233
Seythenex	15	.	.	.	.	.	14	4	12	54	10	.	.	.	11	5	23	3	17	1	.	.	.	.	4	.	.	.	.	.	.	173
Lescheaux	.	.	.	.	.	1	10	.	18	29	17	.	.	.	8	.	5	.	40	.	.	.	.	.	10	.	1	.	.	.	.	139
Annecy	13	4	.	.	4	1	8	.	26	26	.	.	.	10	31	3	5	5	12	.	.	.	.	.	.	.	14	.	.	.	.	162
Rumilly	.	.	8	.	.	11	.	14	27	15	14	.	.	.	28	6	8	10	15	.	.	.	.	.	6	.	.	.	.	.	.	162
Les Échelles	20	.	.	.	.	9	8	6	40	29	7	.	.	.	22	10	3	3	6	10	.	.	.	.	.	6	.	.	2	.	.	181
Novalaise	19	.	.	.	.	.	16	6	28	26	11	.	.	.	40	10	5	5	10	10	.	.	.	.	6	.	4	.	1	1	.	199
Chambéry	18	.	.	.	.	.	19	5	30	19	6	.	.	.	14	9	6	5	9	19	.	.	.	.	3	.	0	.	0	.	.	162
Albens	13	.	.	.	.	.	20	5	24	21	9	.	.	.	35	11	6	6	13	9	.	.	.	.	3	.	.	.	.	.	.	175
Belley	.	.	.	.	.	.	12	17	57	37	9	.	3	10	.	2	18	10	2	.	.	.	1	2	.	.	.	.	.	.	.	182
Lhuis	.	.	.	.	.	.	10	7	53	23	.	.	.	.	17	6	.	10	6	.	.	.	.	.	11	.	.	.	.	.	.	143
Pont-d'Ain	.	.	.	.	.	3	6	18	13	.	.	.	.	46	.	.	.	11	4	.	.	.	.	5	.	7	1	3	.	.	.	117
Mont-Verdun	15	.	.	.	.	.	2	0	14	7	5	.	.	0	10	2	6	1	0	3	.	.	.	.	3	.	2	.	.	.	.	70
St-Genis-Laval (Obs)	22	.	.	.	0	0	3	1	12	4	3	.	.	.	4	1	1	0	2	3	.	.	.	.	4	.	1	.	.	.	.	61
Lyon (Tête-d'Or)	18	.	.	.	1	2	1	5	12	4	1	.	.	4	2	.	2	1	2	.	.	.	.	3	0	1	.	.	.	.	.	59
Bassin de l'Isère.																																
Megève	17	.	.	.	3	6	17	7	20	35	40	.	.	.	15	6	.	13	20	10	.	.	.	.	8	.	.	.	5	.	.	212
Tamié (fort)	15	.	.	.	.	.	14	10	20	39	27	.	.	.	14	10	14	14	24	9	.	.	.	.	14	.	.	.	.	.	.	223
Bessans	.	.	.	.	.	.	.	.	14	33	7	.	.	.	.	5	6	4	5	.	11	.	.	3	.	.	.	.	.	.	.	88
L'Esseillon (fort)	.	.	.	.	.	.	.	8	7	.	.	.	.	.	.	.	5	7	.	.	5	7	.	.	.	.	1	.	.	.	.	40
Modane	5	.	.	.	.	.	.	.	.	45	.	.	.	.	.	11	.	4	24	7	.	.	.	.	.	.	.	.	.	.	.	97
St-Jean-d'Arves	8	.	.	.	1	.	3	4	7	36	4	.	.	.	8	4	7	8	5	25	.	.	.	.	3	.	.	1	2	.	.	126
St-Jean-de-Maur	.	10	.	.	.	.	7	.	18	39	9	.	.	.	14	6	5	.	4	25	.	.	.	.	4	.	.	.	.	.	.	141
La Grave	.	.	.	.	.	.	.	.	14	10	.	.	.	.	18	.	.	.	40	.	.	.	.	.	.	.	.	.	.	.	.	80
Sainte-Foy	4	.	.	.	.	.	9	3	20	33	9	.	.	.	12	7	5	.	14	9	.	.	.	.	5	.	1	2	.	.	.	133
Beaufort	12	.	.	.	.	.	15	6	28	53	14	.	.	18	.	9	8	11	28	13	.	.	.	.	7	.	0	.	1	.	.	223
Aiguebelle	18	.	.	.	.	.	38	2	24	10	3	.	.	.	22	8	6	8	0	.	.	.	.	4	.	.	.	.	.	.	.	135
Montgilbert (fort)	.	.	.	.	.	11	.	.	15	21	.	.	.	9	.	13	4	3	.	.	.	.	.	4	.	.	2	.	.	.	.	83
Saint-Bonnet	.	.	.	7	.	.	0	.	21	5	.	.	.	1	24	2	1	.	.	2	.	.	.	.	.	.	.	.	.	.	.	63
La Mure	.	13	.	.	.	.	.	6	20	12	1	.	.	.	17	.	4	5	18	.	.	.	.	.	.	.	.	.	.	.	.	96
Grenoble (E. N.)	16	.	.	.	.	.	.	5	35	.	.	.	.	.	15	.	2	2	4	3	.	.	.	.	5	.	.	.	.	.	.	85
Bassin de la Durance.																																
Mont Genèvre	.	.	.	2	.	.	2	.	15	.	.	.	.	15	.	.	1	.	15	.	.	.	.	.	.	.	.	.	.	.	.	50
Aiguilles	.	.	.	.	.	.	.	.	5	.	.	.	.	30	.	.	.	.	15	.	.	.	.	.	.	.	.	.	.	.	.	50
Chorges	.	.	.	.	.	.	.	.	16	.	.	.	.	10	.	.	.	12	38	.	.	.	.	.	.	.	.	.	.	.	.	76
Barcelonnette (E. N.)	4	.	.	.	.	.	2	.	3	.	.	.	.	21	8	.	.	.	10	.	.	.	.	.	.	.	.	.	.	.	.	48
Gap (P. C.)	8	.	.	.	.	.	3	.	.	18	.	.	.	.	18	.	.	.	.	30	.	.	.	.	.	.	.	.	.	.	.	.	77
Veynes	11	.	.	.	4	.	2	20	14	.	.	.	.	2	28	1	1	3	22	18	.	.	.	.	.	.	.	.	.	.	.	126

STATIONS.	1	2	3	4	5	6	7	8	9	10	11	12	13	14	15	16	17	18	19	20	21	22	23	24	25	26	27	28	29	30	31	TOTAL.
Bassin de la Durance (suite).																																
Serres	.	.	10	1	.	2	.	.	20	.	.	.	.	37	.	.	.	.	18	.	.	.	.	.	.	.	.	.	.	.	.	90
Faucon	12	.	.	2	.	.	.	.	7	3	.	.	.	18	.	.	8	.	6	12	.	.	.	.	.	.	.	.	.	.	.	68
Orpierre	.	.	.	.	.	.	.	.	15	.	.	.	.	48	.	.	1	1	.	.	.	.	.	.	.	.	.	.	.	.	.	65
Laragne	.	.	13	.	.	.	.	.	13	.	.	.	.	45	.	.	.	.	9	.	.	.	.	.	.	.	.	.	.	.	.	80
Sisteron	.	.	5	3	.	.	.	.	7	.	.	.	.	40	.	.	.	.	.	.	.	.	.	.	.	.	.	.	.	.	.	55
Saint-Christol	.	.	12	10	.	.	.	8	.	.	.	.	8	23	.	.	.	4	8	.	7	.	.	.	.	.	.	.	4	.	.	84
Lagarde	.	.	3	8	.	.	.	2	.	.	.	.	.	12	.	.	.	.	1	.	.	1	.	.	.	.	.	.	0	.	.	27
Apt	.	.	.	19	.	.	.	6	0	.	.	.	.	41	.	.	.	.	3	.	.	.	2	.	.	.	.	.	.	.	.	71
Murs	.	.	13	.	.	.	.	16	.	.	.	.	2	50	.	.	.	.	3	.	.	0	.	.	.	.	.	.	.	.	.	84
Forcalquier	.	.	.	20	8	.	.	.	7	.	.	.	.	3	29	.	.	.	2	4	.	.	.	.	.	.	.	.	.	40	.	113
Manosque	.	.	10	5	.	.	.	.	9	.	.	.	.	15	.	.	.	.	5	.	.	4	.	.	.	.	.	.	4	.	.	52
Barrême	4	.	.	21	.	.	.	.	7	.	.	.	.	.	31	.	.	.	.	.	19	.	.	.	.	.	.	.	.	.	.	82
Mirabeau	6	.	.	16	3	.	.	.	8	.	.	.	.	1	14	.	.	.	.	7	.	2	.	.	.	.	.	.	.	.	2	59
Pertuis	.	.	10	3	.	.	.	6	.	.	.	.	0	32	.	.	.	.	2	.	0	.	.	.	.	.	.	.	1	.	.	54
Les Taillades	5	.	.	8	6	.	.	.	7	.	.	.	.	2	37	.	.	.	.	.	.	1	.	.	.	.	.	.	.	.	.	66
Cavaillon	.	.	21	4	.	.	.	4	0	.	.	.	1	50	.	.	.	.	0	.	.	1	.	.	.	.	.	.	.	.	.	81
Bassins de l'Ardèche, de la Cèze et du Gard; petits bassins de la rive droite du Rhône.																																
N.-D.-des-Neiges	.	.	.	25	.	.	.	.	5	2	.	.	.	24	.	.	.	.	.	3	.	.	.	.	.	.	.	.	.	5	.	64
Le Thort	2	.	.	25	10	0	0	.	.	5	0	.	.	29	2	0	1	1	6	0	0	.	4	7	1	.	0	2	0	9	1	105
Barre	.	.	.	63	12	.	.	.	.	.	.	.	2	18	3	.	3	9	1	.	1	.	.	.	.	.	.	.	.	.	.	114
Vialas	.	.	.	58	.	.	.	.	.	.	.	.	26	21	.	.	.	.	14	.	.	.	.	.	.	.	.	.	.	.	.	119
Prévenchères	.	.	.	32	14	.	.	.	2	.	.	.	3	42	1	.	1	0	7	1	.	.	.	.	.	.	.	0	.	0	0	104
Villefort	3	.	2	46	11	.	.	.	.	.	.	.	2	63	4	.	.	.	4	1	.	.	.	.	.	.	.	.	.	.	.	137
Mâlons	.	.	.	.	.	.	.	.	1	.	.	.	28	28	.	.	.	2	.	3	.	.	.	.	2	.	.	.	.	5	.	69
Collet-de-Dèze	.	.	40	26	.	.	.	.	.	.	.	.	39	5	.	.	.	.	3	1	.	.	.	.	.	.	.	.	.	.	.	114
St-Étienne-V.-F.	0	.	2	43	27	.	.	.	.	.	.	.	.	63	1	.	.	.	2	0	1	1	.	.	.	.	.	.	.	.	.	141
La-Grande-Combe	.	.	.	30	.	.	.	.	.	.	.	.	22	19	.	.	.	.	.	3	.	.	.	.	.	.	.	.	.	.	.	74
Alais	.	.	24	19	.	.	.	.	2	.	.	.	20	2	.	.	.	.	.	.	.	.	.	.	.	.	.	.	.	.	.	67
Montpezat	.	.	0	3	.	.	.	.	5	5	.	.	7	39	.	.	2	.	7	.	.	.	.	.	.	1	.	.	.	.	.	69
Privas (E. N.)	.	.	.	.	.	.	.	.	5	.	.	.	.	14	7	.	3	.	.	.	.	.	.	.	4	.	.	.	.	.	.	33
Bagnols	2	.	.	10	11	.	.	.	2	1	.	.	6	12	.	.	.	.	.	.	.	.	.	.	.	.	.	.	.	.	.	44
Uzès	.	.	.	12	14	.	.	.	2	.	.	.	.	10	3	.	.	.	.	.	.	.	.	.	.	.	.	.	.	.	.	41
Beaucaire	.	.	12	15	.	.	.	.	3	.	.	.	3	10	.	.	.	.	.	.	.	1	.	.	.	.	.	.	.	.	.	44
Bassin du Rhône proprement dit, cours inférieur.																																
Valence (E. N.)	.	.	1	8	.	.	3	2	16	.	1	.	.	22	1	.	.	.	3	.	.	.	.	.	6	.	.	.	.	.	.	63
Valréas	.	.	7	2	.	.	.	5	7	.	.	.	.	42	.	.	.	0	2	.	.	.	.	.	.	.	.	.	.	.	.	65
Lapalud	.	.	3	12	.	.	.	3	2	.	.	.	9	12	.	.	.	.	.	.	.	.	.	.	.	.	.	.	.	.	.	41
Bolène	4	.	7	6	.	.	.	3	.	2	.	.	.	11	15	.	.	.	.	.	.	.	.	.	.	.	.	.	.	.	.	48
Orange	.	.	2	19	.	.	.	3	0	.	.	.	.	59	.	.	.	.	0	.	.	.	.	.	.	.	.	.	.	.	.	83
Savoillans	.	.	9	11	.	.	.	17	.	.	.	.	31	46	.	.	0	3	4	.	1	0	.	.	.	.	.	.	1	.	.	123
Sault	.	.	18	5	.	.	.	.	20	.	.	.	6	36	.	.	.	10	5	.	1	1	.	.	.	.	.	.	0	.	.	102
Mt-Ventoux (Obs.)	20	.	.	5	9	.	6	1	10	10	.	.	.	28	30	.	.	5	.	56	.	.	32	.	.	.	.	.	.	7	.	219
Bedoin	16	.	.	5	6	.	.	17	.	.	.	.	.	.	35	.	.	.	.	4	.	.	.	.	.	.	.	.	.	.	.	75
Carpentras	.	.	.	14	.	.	.	.	10	.	.	.	.	37	.	.	.	.	.	.	.	0	.	.	.	.	.	.	.	.	.	61
Malaucène	.	.	.	16	10	.	.	.	14	7	.	.	.	3	52	.	.	.	3	6	.	.	.	.	.	.	.	.	.	.	.	111
Avignon (E. N.)	.	.	2	8	10	.	.	.	2	2	.	.	.	33	13	.	.	.	2	.	.	.	.	.	.	.	.	.	.	.	.	72

STATIONS.	1	2	3	4	5	6	7	8	9	10	11	12	13	14	15	16	17	18	19	20	21	22	23	24	25	26	27	28	29	30	31	TOTAL.
Bassin du Rhône proprement dit, cours inférieur (suite).																																
Saint-Rémy	.		.	1	8	.	.	.	.	2	.	.	.	7	46	.	.	.	.	.	.	.	.	.	.	.	.	.	.	.	.	67
Les Baux	.	.	.	.	21	.	.	.	.	2	.	.	.	.	52	.	.	.	.	.	.	.	1	.	.	.	.	.	.	.	.	76
Arles	.		6	10	16	.	.		1	3	.	.	.	4	11	.	.		.	.	.	1	2	.	.	.	.	.	.	.	.	54
Saintes-Maries	.		.	21	26	.	.	.	2	2	.	.	.	1	5	.	.	.	.	.	.	3	1	.	.	.	.	.	.	.	.	61
RÉGION DE NICE.																																
Petits bassins entre le Rhône et les Alpes.																																
Le Gd-Sambuc	7	.	.	14	6	.	.	.	6	.	.	.	.	11	31	.	.	.	.	4	.	.	.	.	.	.	.	.	.	.	.	79
Trets	.	.	.	23	4	.	.	.	5	.	.	.	.	.	34	.	.	.	.	3	.	.	2	.	.	.	.	.	.	.	.	71
Gréasque	5	.	.	7	1	.	.	.	6	.	.	.	.	7	29	.	.	.	.	4	.	2	.	.	.	.	.	.	.	.	.	61
Aix (C. M.)	5	.	.	10	4	.	.	.	4	1	.	.	.	2	27	.	.	.	.	3	.	.	.	.	.	.	.	.	.	1	.	57
Venelles	5	.	.	6	2	.	.	.	4	.	.	.	.	2	23	.	.	.	.	2	.	1	.	.	.	.	.	.	.	1	.	46
Saint-Chamas	2	.	.	.	12	.	.	.	3	1	.	.	.	3	28	.	.	.	.	.	.	3	1	.	.	.	.	.	.	.	.	53
Septèmes	.	.	.	6	.	.	.	.	.	.	.	.	.	.	17	.	.	.	.	.	.	.	.	.	.	.	.	.	.	.	.	23
Marseille (Obsre)	.	.	1	6	.	.	.	.	5	.	.	.	.	11	2	.	.	.	2	.	.	1	.	.	.	.	.	.	.	.	.	28
La Ciotat	.	.	5	7	.	.	.	.	3	.	.	.	.	8	.	.	.	.	3	.	.	.	.	.	.	.	.	.	.	.	.	26
Saint-Maximin	.	.	24	4	9	.	.	.	7	.	.	.	.	4	.	.	.	.	.	3	3	.	.	.	.	.	.	.	.	.	.	54
Barjols	7	.	.	34	9	.	.	.	4	.	.	.	.	2	28	.	.	.	1	1	.	0	1	.	.	.	.	.	.	3	.	90
Brignoles	9	.	32	14	.	.	.	4	.	.	.	.	.	9	62	.	.	.	1	.	.	4	.	.	.	.	.	.	4	.	.	139
Comps	10	.	.	18	8	.	.	.	.	.	.	.	.	3	25	.	.	.	1	13	.	.	2	.	.	.	.	1	.	3	.	84
Fayence	9	.	0	15	12	.	.	.	.	.	.	.	.	2	42	.	.	.	.	3	.	.	.	.	.	.	1	.	.	3	.	87
Draguignan (E. N.)	.	.	17	3	.	.	.	.	.	.	.	.	.	43	.	.	.	.	3	.	.	1	.	.	.	.	.	.	7	.	.	74
Le Luc	.	.	.	25	9	.	.	.	.	.	.	.	.	2	41	.	.	.	.	.	.	.	3	.	.	.	.	.	.	5	.	85
Collobrières	4	.	.	56	33	.	.	.	.	.	.	.	.	6	35	.	.	.	5	.	10	4	.	.	.	.	.	.	.	.	4	157
Fréjus	4	.	.	11	18	.	.	.	.	.	.	.	.	5	44	.	.	.	.	1	.	2	.	.	.	.	.	.	.	2	.	87
Grimaud	.	.	.	18	31	.	.	.	.	.	.	.	.	40	26	.	.	.	.	.	.	10	.	.	.	.	.	.	0	.	.	125
Hyères	0	.	9	32	5	.	.	.	0	.	.	.	.	30	2	.	.	.	7	.	.	7	.	.	.	.	.	.	1	.	.	93
Cap Sicié (sémaph.)	.	.	.	6	18	.	.	.	1	.	.	.	.	8	11	.	.	.	4	2	.	4	.	.	.	.	.	.	.	.	.	54
Toulon (Obsre)	.	.	4	18	11	.	.	.	3	.	.	.	.	14	16	.	.	.	11	.	.	9	.	.	.	.	.	.	.	.	.	86
Cannes (P. G.)	.	.	19	12	.	.	.	.	.	.	.	.	.	43	.	.	.	.	.	.	.	2	.	.	.	.	.	1	.	.	.	77
Nice (Obsre)		.	7	8	2	.	.	.	.	.	.	.	.	13	9	.	.	.	.	.	.	.	.	.	.	.	.	5	.	.	.	44
Villefranche (phare)	.	.	.	6	4	.	.	.	.	.	.	.	.	.	25	3	.	.	.	.	.	.	.	.	.	.	.	1	.	.	.	39
La Garoupe (ph.)	6	.	.	23	10	.	.	.	.	.	.	.	.	8	24	.	.	.	.	.	.	1	.	.	.	.	.	1	.	.	.	73
CORSE.																																
Bastia	.	6	3	60	.	.	.	2	4	.	.	.	3	.	2	.	.	.	.	.	.	18	22	52	.	.	.	.	5	4	.	181
Ile Sanguinaire	27	.	13	.	15	.	5	.	.	31	.	.	.	.	29	.	.	.	.	.	7	.	3	14	1	.	.	6	.	.		151

RÉSUMÉ DES OBSERVATIONS DE L'ANNÉE 1887.

TOTAL DE CHAQUE MOIS, DE CHAQUE TRIMESTRE ET DE L'ANNÉE.

TOTAL ANNUEL DU NOMBRE DES JOURS DE PLUIE.

(Les nombres suivis d'un astérisque * dans la *première* colonne indiquent l'*altitude du lieu*, d'après la carte de l'État-Major.)

Stations.	Altitude.	Janv.	Fév.	Mars.	Avril.	Mai.	Juin.	Juill.	Août.	Sept.	Oct.	Nov.	Déc.	1er trim.	2e trim.	3e trim.	4e trim.	Total de l'année.	Nombre de jours pluv.
VERSANT DE LA MER DU NORD.																			
BASSINS DU RHIN, DE LA MEURTHE ET DE LA MOSELLE.																			
Ballon de Servance.	1216	11	18	60	»	»	61	25	170	159	147	131	375	89	»	354	653	»	»
Château-Lamb.(F.).	760	24	15	192	28	187	132	91	191	215	138	96	467	231	347	497	701	1776	153
Ch.-Lambert(C.M.)	695	30	27	167	49	197	93	80	119	128	109	106	202	224	239	327	417	1307	173
Col de Bussang ...	740	51	17	153	36	228	141	112	139	137	148	111	232	221	405	388	491	1505	193
Wesserling.....	421	26	5	128	22	141	69	123	106	86	114	82	201	159	232	315	397	1103	127
Col de la Schlucht.	1154	12	4	133	34	191	121	128	121	129	119	83	391	149	346	378	593	1466	174
Munster.....	388	9	1	77	9	105	87	74	66	46	63	45	90	87	201	186	198	672	140
Colmar.....	195	7	1	32	8	90	56	21	42	36	23	40	39	40	154	99	102	395	104
Rothau.....	347	9	19	126	45	143	142	72	65	91	88	58	212	154	330	228	358	1070	168
Ramonchamp	470	24	18	156	»	194	100	109	141	134	164	95	221	198	»	384	480	»	»
Cornimont.....	518	31	16	158	39	195	125	104	161	132	159	121	321	205	359	397	601	1562	169
Saulxures.....	466	25	22	148	52	198	120	97	163	155	144	119	264	195	370	415	527	1507	166
Basse-s.-Rupt	900	16	10	107	33	199	97	123	143	120	139	92	177	133	329	386	408	1256	192
Retournemer	780	23	24	193	40	290	157	171	147	138	149	118	300	240	487	456	567	1750	167
Gérardmer.....	683	14	11	157	61	251	121	67	89	192	171	103	222	182	433	348	496	1459	127
Dommartin-les-R..	400	24	9	97	32	157	60	64	127	110	117	64	213	130	249	301	394	1074	151
La Hardalle.....	800	9	16	136	29	191	154	78	56	93	132	69	181	161	374	227	382	1144	171
Gemaingoutte.....	448	6	11	66	26	149	138	46	79	70	75	49	125	83	313	195	249	840	174
Col du Prayé	835	32	38	176	65	229	15	78	79	187	127	93	277	246	309	344	497	1396	155
Vexaincourt	376	11	24	93	44	163	160	83	62	106	118	85	209	128	367	251	412	1158	135
Saulcy-sur-M.....	385	7	15	124	30	210	155	95	85	78	118	57	180	146	395	258	355	1154	153
Saint-Dié.....	340	14	25	106	36	134	109	65	58	70	67	61	130	145	279	193	258	875	104
Senones	344	15	24	89	41	180	120	109	62	104	95	69	114	128	341	375	278	1022	136
Rambervillers.....	290	17	21	74	43	119	57	92	72	80	70	75	132	112	219	244	277	852	187
Raon l'Etape.....	286	14	23	82	42	143	67	68	41	101	75	70	160	119	252	210	305	886	165
Moyen	295	9	16	69	32	120	57	60	39	54	50	73	97	94	209	153	220	675	107
Moriviller.....	322	22	19	72	38	97	52	45	40	71	42	68	116	113	187	156	226	682	136
Baccarat	267	12	23	76	49	108	62	71	46	76	54	77	127	111	219	193	258	781	151
Blamont.....	263	7	29	61	41	118	79	40	40	58	35	48	118	97	238	138	201	674	119
Pexonne.....	311	13	13	74	40	106	74	85	29	73	56	66	136	100	220	187	258	765	106
Thiébauménil	244	8	23	57	37	106	61	52	42	67	53	65	87	88	204	161	205	658	136

Stations.	Altitude.	Janv.	Fév.	Mars.	Avril.	Mai.	Juin.	Juill.	Août.	Sept.	Oct.	Nov.	Déc.	1er trim.	2e trim.	3e trim	4e trim.	Total de l'année.	Nombre de jours pluv.
BASSINS DU RHIN, DE LA MEURTHE ET DE LA MOSELLE (suite).																			
Lunéville	225	12	21	60	43	104	62	47	47	67	50	75	88	93	209	161	213	676	138
Paroy	233	15	21	38	22	110	67	41	44	65	41	66	78	74	199	150	185	608	120
Einville	225	16	19	43	25	88	56	35	37	57	39	60	73	78	169	129	172	548	106
Serres	295	19	16	75	24	117	84	52	53	55	55	86	108	110	225	160	249	744	151
Moncel-s.-Seille	205	9	5	72	28	114	56	31	52	52	23	58	79	86	198	135	160	579	114
Nancy (Faculté)	221	13	11	56	30	139	64	49	39	63	54	61	124	80	233	151	239	703	162
Nancy (E. N.)	221	10	3	20	2	106	51	52	29	61	57	41	99	33	159	142	197	531	120
Tomblaine (E. A.)	200	11	13	55	28	110	87	39	40	45	39	61	108	79	225	124	208	636	142
Amance	400	31	14	59	24	122	82	46	34	43	40	43	97	104	228	123	180	635	119
Cinq-Tranchées	280	19	10	46	42	115	107	48	58	65	67	70	126	75	264	171	263	773	130
Bellefontaine	240	19	11	59	33	124	87	64	42	64	54	54	112	89	244	170	220	723	95
Maxéville	225	»	»	»	21	118	58	53	30	62	39	35	87	»	197	145	161	»	»
La Malgrange	234	12	10	60	25	118	62	47	50	47	42	58	109	82	205	144	209	640	129
Les Fourneaux	680	21	19	123	39	205	94	96	92	88	127	84	109	163	338	276	320	1097	123
Corcieux	550	4	9	94	30	181	93	67	73	96	104	46	137	107	304	236	287	934	136
Granges	500	15	18	118	41	203	68	62	94	105	127	88	218	151	312	261	433	1157	140
Bruyères	480	14	25	111	42	217	79	50	95	107	112	91	188	150	338	252	391	1131	188
Pouxeux	380	16	10	81	37	157	55	38	70	84	97	97	166	107	249	192	360	908	145
Bouzey	363	11	14	71	46	134	41	44	72	56	78	75	110	96	221	172	263	752	124
Épinal	340	14	20	61	44	134	49	40	77	65	77	83	154	95	227	182	314	818	141
Dompaire	303	7	14	60	24	134	50	58	33	»	66	69	103	81	208	»	238	»	»
Thaon	320	8	18	63	34	113	69	46	64	71	71	45	119	89	216	181	235	721	121
Chatel-s.-M.	287	10	14	57	38	103	39	43	62	74	70	76	89	81	180	179	235	675	137
Rehaincourt	350	20	18	79	51	109	42	51	54	»	»	»	113	117	202	»	»	»	»
Charmes	269	10	11	63	44	71	41	54	40	58	43	56	84	84	156	152	183	575	129
Lerrain	318	15	22	72	42	149	57	67	73	75	88	89	157	109	248	215	334	906	136
Mirecourt (E. N.)	297	»	14	26	12	84	41	9	28	31	42	44	69	»	137	68	155	»	»
Vézelise	293	13	15	71	19	136	42	42	60	47	55	70	100	99	197	149	225	670	118
Allain	307	24	20	65	23	111	37	32	54	46	49	59	99	109	171	132	207	619	138
Neuves-Maisons	218	12	15	60	30	125	48	41	47	58	54	65	100	87	203	146	219	655	139
Toul	211	19	8	64	34	102	50	42	36	75	56	64	86	91	186	153	206	636	107
Foug	260	21	9	77	42	96	53	41	50	65	71	52	107	107	191	156	230	684	134
Frouard	191	3	3	47	10	104	50	53	31	55	68	52	56	53	164	139	176	532	135
Rogéville	300	9	10	40	23	119	36	53	52	77	65	60	87	59	178	182	212	631	170
Euvezin	213	20	10	64	37	108	46	32	41	61	56	48	83	94	191	134	187	606	127
Nonsard	215*	2	7	47	32	90	»	»	»	»	»	»	»	56	»	»	»	»	»
Haudiomont	266*	17	10	72	26	94	59	»	»	»	»	»	»	99	179	»	»	»	»
Fleury	344*	13	9	69	20	67	33	40	40	21	14	45	105	91	120	101	164	476	135
Amel	220	28	9	73	35	150	74	61	93	51	96	108	169	110	259	205	273	947	131
Mance	220	14	8	47	22	87	60	44	41	47	50	64	105	69	169	132	219	589	129
BASSINS DE LA MEUSE, DE LA CHIERS ET DE LA SAMBRE.																			
Lamarche	360	8	16	55	29	105	38	85	43	68	91	78	87	79	172	196	256	703	113
Pouilly	409	26	20	64	37	119	44	64	43	70	84	92	119	110	200	177	295	782	124
Bassoncourt	346	22	14	56	37	110	28	110	44	62	68	72	109	92	175	216	249	732	146
Clefmont	460	32	25	79	42	154	46	102	48	69	102	95	147	136	242	219	344	941	128
Contrexéville	350	5	14	62	42	164	48	81	53	78	92	86	125	81	254	212	303	850	125
Parey-s.-Montfort	380	30	18	88	24	149	31	50	52	72	75	65	145	136	204	174	285	799	105
Bulgnéville	345	12	14	70	30	169	34	48	34	61	56	66	85	96	233	143	207	679	124

Stations	Altitude.	Janv.	Fev.	Mars.	Avril.	Mai.	Juin.	Juill.	Août.	Sept.	Oct.	Nov.	Déc.	1er trim.	2e trim.	3e trim.	4e trim.	Total de l'année.	Nombre de jours pluv.
BASSINS DE LA MEUSE, DE LA CHIERS ET DE LA SAMBRE (suite).																			
Ailliauville	429	30	26	101	41	163	47	46	64	88	110	90	174	157	251	198	374	980	173
Aboncourt	391	14	10	76	8	121	48	67	55	»	67	66	120	100	177	»	253	»	»
Beaufremont	415	»	»	»	»	»	»	»	41	63	64	62	130	»	»	»	256	»	»
Chatenois	322	12	17	89	36	129	30	90	50	60	74	78	138	118	205	200	290	813	—
Neufchâteau (C. M.)	284	25	15	75	48	146	29	106	59	63	74	73	142	115	223	228	289	855	141
Neufchâteau (P. C.)	284	15	19	70	36	142	29	95	56	64	70	69	129	104	207	215	268	794	174
Domrémy-la-P.	272	»	»	»	»	»	28	36	43	69	76	69	125	»	»	148	270	»	»
Youthon-Bas	379*	38	15	67	44	160	36	51	85	82	91	63	172	120	240	218	356	904	150
Chalaines	263	14	8	44	26	101	52	31	49	62	59	50	100	66	179	142	209	596	103
Commercy (P. C.)	248	5	9	74	65	88	40	50	57	53	72	72	124	88	193	160	268	709	134
Commercy (Coll.)	?	»	7	73	58	85	49	»	»	»	»	»	»	»	192	»	»	»	»
Les Kœurs (P. C.)	334	23	8	68	60	109	41	60	53	70	80	91	119	99	210	183	290	782	96
Les Kœurs (Mon for.)	330	22	9	68	60	109	41	61	53	62	83	91	119	99	210	176	293	778	91
Souilly	300	22	13	57	43	134	54	39	67	65	70	72	151	92	231	171	293	787	170
Charny	217	15	14	53	40	90	40	40	43	40	59	62	122	82	170	123	243	618	134
Consenvoye	183	10	4	50	18	57	58	32	40	35	62	30	89	64	133	107	181	485	111
Dun	247	22	8	72	53	94	43	62	54	45	74	72	114	102	190	161	260	713	146
Hussigny	423	3	0	75	37	126	14	29	55	28	55	66	37	78	177	112	158	525	123
Spincourt	250	17	16	48	36	88	57	50	37	40	50	57	116	81	181	127	223	612	125
Damvillers	218	17	11	74	47	99	55	43	31	40	69	65	148	102	201	114	282	699	110
Montmédy	193	19	12	74	43	93	39	13	51	45	63	74	107	105	175	109	244	633	130
Margut	172	10	18	12	37	83	27	40	37	47	55	51	112	40	147	124	218	529	97
Mouzon	160	14	14	48	37	67	42	22	22	31	52	31	103	76	146	75	186	483	150
Tannay	202	20	8	44	53	88	39	23	38	52	53	52	92	72	180	113	197	562	131
Bairon	181	20	11	56	58	83	31	37	38	59	48	62	109	87	172	134	219	612	137
Saint-Aignan	160	33	12	71	57	91	30	44	60	65	68	69	155	116	178	169	292	755	178
Sedan	133	22	8	71	37	92	42	46	45	58	59	73	147	101	171	149	279	700	139
Launois	207	26	12	67	73	90	70	51	48	95	55	66	173	105	233	194	294	896	125
Saint-Marcel	181	21	10	66	54	77	29	76	52	93	54	73	159	97	160	221	286	764	123
Fort des Ayvelles	211	»	»	»	»	»	»	45	29	54	39	51	»	»	»	128	»	»	»
Charleville (E. N.)	145	27	7	64	61	64	23	49	43	81	23	26	72	98	148	173	151	540	129
Gespunsart	200	25	18	61	58	93	27	89	42	75	71	74	102	104	178	206	247	735	146
Monthermé	137	»	»	»	»	»	43	83	74	93	78	70	133	»	»	250	281	»	»
Maubert-Fontaine	294	7	6	9	25	59	7	36	54	77	47	18	56	22	91	167	121	401	71
Rocroy	376	0	»	11	3	18	2	6	50	8	4	3	10	»	23	64	17	»	»
Fumay (L'Uf)	120	»	»	»	»	»	»	59	55	104	42	84	124	»	»	218	250	»	»
Mouyon (Vireux)	113	»	»	»	»	»	»	54	42	79	50	56	78	»	»	175	184	»	»
Fourmies	206	9	9	48	37	97	21	49	47	88	42	34	78	66	155	184	154	559	118
Catillon	150	14	13	43	45	88	21	53	39	91	64	44	61	70	154	183	169	576	138
Avesnes (C. M.)	174	20	10	61	22	95	40	47	52	88	63	42	105	91	157	187	210	645	143
Avesnes (P. C.)	183	11	11	48	30	75	31	47	43	79	60	41	90	70	136	169	191	566	128
Maroilles	153	24	11	55	51	107	31	65	59	118	79	73	150	90	189	242	302	823	144
BASSINS DE L'ESCAUT, DE LA LYS, DE L'YSER ET DE L'AA.																			
Le Cateau	102	19	13	47	35	71	16	30	48	49	55	45	75	79	122	107	175	403	105
Gommegnies	124	20	20	77	36	91	26	26	83	125	96	58	93	117	153	234	247	751	143
Le Quesnoy	128	12	11	47	37	61	30	39	130	106	63	40	110	70	128	275	213	686	107
Bavai	152	12	5	39	15	58	41	21	72	88	65	40	81	56	114	181	186	537	106
Honnecourt	80	15	15	28	42	75	12	25	57	64	58	45	64	58	129	176	167	530	109

Stations.	Altitude.	Janv.	Fév.	Mars.	Avril.	Mai.	Juin.	Juill.	Août.	Sept.	Oct.	Nov.	Déc.	1er trim.	2e trim.	3e trim.	4e trim.	Total de l'année.	Nombre de jours pluv.
BASSINS DE L'ESCAUT, DE LA LYS, DE L'YSER ET DE L'AA (suite).																			
Cambrai (P. C.)...	51	9	2	18	47	50	17	33	69	49	58	32	51	29	114	151	141	435	94
Cambrai (C. M.)...	51	7	15	30	52	59	24	47	83	59	62	41	58	52	135	189	161	537	136
Condé.....	25	9	6	35	41	57	21	20	32	68	63	32	85	50	119	120	180	469	121
Orchies.....	35	16	11	29	41	63	21	10	30	38	63	55	84	56	125	78	202	461	»
Bouvignies.....	23	12	11	30	28	60	41	16	30	42	59	55	73	53	129	88	187	457	133
Arras (C. M.).....	66	19	12	41	42	68	9	9	26	39	63	50	75	72	119	74	188	453	173
Arras (E. R.).....	68	»	23	36	54	70	14	8	26	42	62	53	88	»	138	76	203	»	»
Hamblain-les-Prés.	?	14	11	27	43	57	8	13	»	»	»	40	59	52	108	»	»	»	»
Masny.....	33	7	13	31	29	44	24	»	31	51	40	44	58	51	97	»	142	»	»
Douai (Obsre).....	28	16	16	35	53	84	21	10	38	50	59	52	72	67	158	98	183	506	150
Douai (E. N.).....	33	9	11	24	52	67	»	14	21	38	57	40	68	44	»	73	165	»	»
Péronne.....	30*	12	12	19	39	72	44	12	33	54	70	56	62	43	155	99	188	485	128
Lille (C. M.).....	26	19	12	26	49	51	17	10	29	64	66	55	71	57	117	103	192	469	165
Lille (P. C.).....	20	15	10	33	27	42	17	7	27	63	67	45	58	58	86	97	170	411	163
Allouagne.....	?	15	13	23	62	40	12	3	44	32	81	28	45	51	114	79	154	398	114
Merville.....	18	16	11	20	49	41	13	1	34	48	85	38	68	47	103	83	191	424	96
Laventie.....	16	19	13	37	35	55	16	14	29	47	90	48	66	69	106	90	204	469	215
Sailly-s.-la-Lys....	16*	16	11	30	36	45	22	6	29	44	82	47	53	57	103	79	182	421	102
Nordpeene.....	10	27	13	27	63	44	15	8	34	53	109	65	78	67	122	95	252	536	138
Cassel.....	106	38	15	28	76	40	18	18	36	54	117	54	91	81	134	108	262	585	131
Godewaerswelde..	158	13	16	36	60	38	19	17	66	50	101	57	79	65	117	133	237	552	156
Wormhout.....	18	25	12	26	60	38	22	4	49	49	113	40	83	63	120	102	236	521	93
Steene.....	8	24	5	»	25	38	26	1	37	75	95	52	46	»	89	113	193	»	»
Bergues.....	7	19	8	23	37	41	18	5	35	72	107	37	64	50	96	112	208	466	111
Les Moëres.....	1	21	9	29	25	85	24	3	35	65	113	35	86	59	134	103	234	530	145
Dunkerque (P. C.).	7	9	3	6	7	17	14	3	48	85	77	46	72	18	38	136	195	387	147
Dunkerque (gare).	8	25	11	29	43	40	20	5	41	78	93	50	62	65	103	124	205	497	185
Dunkerque (phare).	118	8	3	5	7	16	14	3	47	84	76	45	62	16	37	134	183	370	141
Oye.....	0	25	10	35	40	48	38	0	72	123	86	63	52	70	126	195	201	592	168
Calais.....	5	37	15	35	45	53	18	3	78	128	97	58	46	87	116	209	201	613	150
VERSANT DE LA MANCHE.																			
BASSINS DE LA CANCHE, DE LA SOMME, DE LA BÉTHUNE, ETC.																			
Cap Gris-Nez.....	49	68	47	40	45	45	22	50	48	124	77	81	52	155	112	222	210	699	135
Samer (C. M.).....	70	70	18	29	77	63	21	10	72	91	90	76	91	117	161	173	257	708	150
Samer (P. C.).....	66	31	15	26	85	66	25	10	64	97	104	77	83	72	176	171	264	683	146
Boulogne.....	8	46	13	36	60	51	12	9	55	95	103	80	55	95	123	159	238	615	163
Boulogne (P. C.)..	7	46	13	29	68	50	13	10	55	95	103	79	53	88	131	160	235	614	170
Hucqueliers.....	150	54	15	44	55	71	13	10	73	78	102	89	109	113	139	161	300	713	143
Desvres.....	109	36	18	30	71	67	18	10	126	87	91	78	81	84	156	223	250	713	153
Alpreck.....	45	40	14	26	47	52	13	6	54	83	101	62	56	80	112	143	219	554	160
Magnicourt-sur-C..	100*	15	12	34	48	63	19	18	46	40	91	63	105	61	130	104	259	554	124
Valhuon.....	158*	22	17	48	58	60	18	22	44	48	83	61	111	87	136	114	255	592	172
Frévent.....	?	25	13	39	35	66	16	14	44	39	100	58	126	77	117	97	284	575	158
Erquières.....	100*	6	5	39	30	80	14	14	41	55	58	54	151	50	124	110	263	547	110
Guigny.....	100*	30	14	38	34	99	20	15	35	65	110	73	158	82	153	115	341	691	168
Sorrus.....	47	»	»	»	»	»	»	»	»	»	89	104	93	»	»	»	286	»	»
Le Touquet.....	8	34	5	21	39	56	15	2	31	61	86	73	73	60	110	94	232	496	110

Stations.	Altitude.	Janv.	Fév.	Mars.	Avril.	Mai.	Juin.	Juill.	Août.	Sept.	Oct.	Nov.	Déc.	1er trim.	2e trim.	3e trim.	4e trim.	Total de l'année.	Nombre de jours pluv.
BASSINS DE LA CANCHE, DE LA SOMME, DE LA BÉTHUNE, ETC. (suite).																			
Saint-Quentin....	73	17	11	45	37	81	13	26	55	74	60	46	77	73	131	155	183	542	124
Ham.....	140	36	5	66	»	64	16	4	27	25	60	30	64	107	»	56	154	»	»
Nesles.....	77	21	9	26	42	62	29	23	41	85	51	55	74	56	133	149	180	518	161
Ste-Emilie.....	142	10	15	40	55	»	»	28	53	74	71	72	78	65	»	155	221	»	»
Péronne.....	48	11	10	22	42	60	19	»	43	64	61	47	60	43	121	»	168	»	»
Rosières.....	182	22	9	24	41	65	24	20	78	57	56	56	88	55	130	155	200	540	142
Villers-Roye.....	84	20	11	37	35	61	21	23	41	73	63	56	76	68	117	137	195	517	132
La Boissière.....	88	15	3	19	26	69	29	29	25	54	54	47	»	37	124	108	»	»	»
Moreuil.....	40	18	8	17	36	70	20	8	38	44	43	42	66	43	126	90	151	410	120
Conty.....	58	19	13	21	37	89	21	3	»	»	41	50	74	53	147	»	165	»	»
Amiens (E. N.)....	47	21	8	9	28	45	21	7	26	28	45	40	69	38	94	61	154	347	102
Amiens (St. Agr.).	34	17	8	7	32	47	28	9	16	35	63	43	53	32	107	60	159	358	118
Villers-Bocage....	122	33	8	23	31	42	16	3	11	18	75	35	87	64	89	32	197	382	69
Doullens.....	57	14	11	24	39	50	17	9	45	29	86	47	92	49	106	83	225	463	77
Quesnoy.....	65	33	12	20	51	79	20	9	26	43	70	40	110	65	150	78	220	513	115
Yvrench.....	125	16	5	11	18	21	22	8	12	11	20	33	55	32	61	31	108	232	99
Saint-Riquier.....	35	15	9	14	36	41	25	11	32	12	21	11	»	38	102	55	»	»	»
Millencourt.....	90	20	7	25	41	62	21	10	44	54	54	42	92	52	124	108	188	472	141
Abbeville.....	25	35	8	16	53	54	12	11	37	25	53	48	66	59	119	73	167	418	169
Forest-l'A. (h. bois).	35	38	10	21	43	58	20	7	37	42	57	58	96	69	121	86	211	487	125
Forest-l'A. (s. bois).	35	27	7	12	25	32	9	3	22	22	36	39	57	46	66	47	132	291	123
Quend.....	10	26	12	20	36	72	13	5	66	72	70	91	98	58	121	143	259	581	125
Saint-Valery-s.-S..	8	29	8	15	38	49	32	10	48	37	54	59	89	52	119	95	202	468	143
Aumale.....	123	32	8	33	66	69	29	3	28	39	82	70	114	73	164	70	266	573	85
Beaucamp.....	200	24	9	30	58	73	42	4	18	26	56	63	101	63	173	48	220	504	109
Blangy.....	56	33	4	32	55	68	20	10	45	57	58	57	108	69	143	112	223	547	103
Aigneville.....	113	28	8	24	48	73	27	8	41	46	65	52	105	60	148	95	222	525	124
Ault.....	33	38	9	14	41	99	26	7	56	»	69	89	129	61	166	»	287	»	»
Eu.....	25	37	8	25	71	76	34	10	61	59	90	58	112	70	181	130	260	641	140
Neufchâtel.....	100	34	7	6	33	72	31	5	56	42	62	44	132	47	136	103	238	524	115
Londinières.....	83	27	7	19	49	72	24	7	51	46	75	54	119	53	145	104	248	550	117
Saint-Aubin.....	27	35	7	13	58	116	21	2	57	59	78	57	101	55	195	118	236	604	128
Dieppe.....	14	35	4	11	33	70	18	5	40	46	60	50	85	50	121	91	195	457	127
Bosc-le-Hard.....	161	55	9	19	47	85	35	6	48	55	77	84	152	83	167	109	313	672	157
Longueville.....	63	38	11	23	61	103	18	6	77	52	92	81	115	72	182	135	288	677	164
Tôtes.....	166	49	10	5	30	69	35	5	92	36	41	47	52	64	134	133	140	471	98
Saint-Laurent.....	145	56	13	29	55	114	42	3	48	62	116	72	140	98	211	113	328	750	134
Ste-Valery-en-Caux..	62	33	11	26	46	74	33	3	53	75	70	92	79	70	153	131	241	595	156
Cany.....	27	26	15	30	63	84	38	8	101	80	110	102	150	71	185	189	362	807	115
Goderville.....	135	60	10	17	56	60	33	7	46	76	93	126	146	87	149	129	365	730	146
Fécamp (phare)....	110	58	13	18	61	101	49	5	36	107	86	141	124	89	211	148	351	799	167
BASSIN DE LA SEINE.																			
Bassin de l'Yonne.																			
Haut-Follin.....	903	»	»	»	»	»	»	»	»	»	»	»	»	»	»	»	»	1333	»
Bas-Follin.....	700	54	9	73	84	188	64	120	88	91	140	157	245	136	336	299	542	1313	133
La Croisette.....	626	60	8	109	59	166	58	131	85	87	152	168	295	177	283	303	615	1378	157
Pommoy.....	580	35	»	135	73	230	88	133	98	117	220	279	381	»	591	548	880	1789	»

Stations.	Altitude.	Janv.	Fév.	Mars.	Avril.	Mai.	Juin.	Juill.	Août.	Sept.	Oc	Nov.	Déc.	1er trim.	2e trim.	3e trim.	4e trim.	Total de l'année.	Nombre de jours pluv.
Bassin de l'Yonne (suite).																			
Corancy	360	45	15	53	29	123	47	112	»	»	73	»	»	113	199	»	»	»	»
Les Settons	596	37	18	122	43	167	67	120	107	88	148	137	291	177	277	315	576	1345	159
Château-Chinon	556	»	13	67	47	160	59	140	77	86	107	138	180	»	266	303	425	1115	»
La Colancelle	279	32	14	60	33	106	35	100	63	48	64	110	106	106	174	211	280	771	132
Pannetière	276	43	13	45	21	186	35	84	55	27	46	117	139	101	242	166	302	811	164
Ouroux	600	42	6	84	27	158	47	133	30	74	106	123	181	132	232	237	410	1011	»
Brassy	430	18	15	66	27	180	43	»	69	62	82	89	157	99	250	»	328	»	»
Saulieu	539	44	11	61	41	120	62	68	67	52	93	77	125	116	223	187	295	821	149
Pouilly	395	41	10	44	41	99	52	75	58	50	75	90	91	95	192	183	256	726	104
Thorey-s.-Ch.	397	23	11	42	32	119	45	83	52	59	75	74	76	76	196	194	225	691	127
Grosbois	406	32	10	44	53	108	58	64	54	51	86	88	108	86	219	169	282	756	137
Thénissey	304	23	7	52	37	130	30	89	50	59	82	68	98	82	197	198	248	725	108
Vitteaux	319	27	10	41	39	129	42	72	65	45	85	73	83	78	210	182	241	711	161
Marigny-le-C	316	20	13	45	36	102	46	96	61	42	57	66	75	78	184	199	198	659	147
Grignon	340	29	11	37	26	58	41	98	36	41	73	71	100	77	125	175	244	621	127
Rouvray	380*	6	6	36	6	81	28	61	49	44	47	57	75	48	115	154	179	496	109
Epoisses	292	22	11	47	31	105	46	82	59	43	74	61	75	80	182	184	210	656	167
Somur	295	16	8	34	25	106	21	82	52	40	49	65	73	58	152	174	187	571	165
Vassy-s.-Pisy	340	24	16	44	»	101	48	46	64	52	88	70	97	84	»	162	255	»	»
Montbard	218	26	14	56	53	77	77	70	51	38	68	70	99	96	207	159	237	699	101
Quarré-les-T	450	45	10	71	»	132	36	83	64	55	78	83	128	126	»	202	289	»	»
Cervon	295	18	4	30	34	125	43	»	55	49	58	89	101	52	202	»	248	»	»
Tannay	235	26	8	63	40	94	9	96	65	»	»	»	»	97	143	»	»	»	»
Varzy (E. N.)	231	33	12	41	28	87	22	53	31	4	45	61	77	86	137	88	183	494	128
Clamecy (P. C.)	147	17	7	23	32	88	9	70	34	21	39	42	78	47	129	125	159	460	85
Clamecy (C. M.)	149	24	»	41	20	71	15	85	92	34	60	62	73	»	106	211	195	»	»
Vézelay (P. C.)	249	24	5	46	34	114	13	84	65	43	67	81	113	75	161	192	261	689	122
Vézelay (C. M.)	309	27	10	59	28	95	11	85	66	41	61	»	99	96	134	192	»	»	»
Avallon	249	23	8	40	25	96	15	81	58	47	54	59	71	71	136	186	184	577	111
Courson	245	30	17	69	31	104	16	38	50	34	66	62	92	116	151	122	220	609	127
Cravant	125	21	13	47	45	120	7	54	60	27	61	52	66	81	172	141	179	573	127
Massangis	190	35	12	89	40	96	28	113	71	45	76	77	117	136	164	229	270	799	143
Ravières	190	26	15	45	32	120	31	62	54	46	72	67	89	86	183	162	228	659	141
Cruzy	230	27	19	58	33	121	25	67	42	»	»	56	78	104	179	»	»	»	»
Tonnerre (P. C.)	140	31	9	49	48	120	18	82	50	41	65	67	104	89	186	173	236	684	99
Tonnerre (C. M.)	160	30	13	46	51	107	16	91	61	52	67	71	106	89	174	204	244	711	127
Flogny	140	27	8	58	72	115	21	122	45	35	76	54	88	93	208	202	218	721	127
Vosnon	190	53	12	41	38	226	12	161	»	»	167	68	150	106	276	»	385	»	»
Chailley	185	26	10	68	48	144	25	95	62	54	73	88	127	104	217	211	288	820	136
Chessy	120	22	10	37	52	129	25	86	67	40	68	62	96	69	206	193	226	694	131
Chablis (P. C.)	157	23	15	36	35	102	33	135	25	52	61	60	97	74	170	212	218	674	137
Chablis (C. M.)	135	29	9	58	38	124	15	103	»	51	58	49	88	96	177	»	195	»	»
Auxerre (P. C.)	99	14	13	40	49	175	6	51	70	37	67	41	82	67	230	158	190	645	145
Auxerre (C. M.)	128	26	13	45	54	126	7	43	62	31	52	42	66	84	187	136	160	567	159
Auxerre (E. N.)	121	13	12	26	39	145	6	48	183	32	41	33	67	51	190	263	141	645	94
Auxerre (Laborde)	195	34	12	44	57	155	10	64	67	37	»	45	75	90	222	168	»	»	»
Auxerre (St-Gerv.)	121	25	14	48	56	122	8	43	59	34	55	42	69	87	186	136	166	575	157
Aillant	115	23	8	53	40	127	16	25	54	59	49	51	85	84	183	138	185	590	130
Mont-Saint-Sulpice	190	19	10	47	50	133	19	49	72	44	55	54	85	76	202	165	194	637	136

Stations	Altitude.	Janv.	Fev.	Mars.	Avril.	Mai.	Juin.	Juill.	Août.	Sept.	Oct.	Nov.	Déc.	1er trim.	2 trim	3e trim.	4e trim.	Total de l'année.	Nombre de jours pluv.
Bassin de l'Yonne (suite).																			
Laroche.....	85	17	9	30	40	119	22	43	49	37	60	51	68	56	181	129	179	545	115
Joigny (P. C.).....	82	11	7	31	41	117	49	60	29	32	52	53	70	49	207	121	175	552	118
Joigny (C. M.).....	100	18	9	56	42	125	56	67	56	30	65	57	81	83	223	153	203	662	»
Saint-Julien-du-S..	120	20	6	54	51	126	30	69	45	42	65	56	81	80	207	156	202	645	137
St-Mars-en-Othe...	176	34	4	33	34	127	18	»	35	»	»	51	111	71	179	»	»	»	»
Villemaur.....	130	13	5	37	30	107	44	49	45	»	»	»	»	55	181	»	»	»	»
Villeneuve-l'Arch..	110	14	6	45	45	106	66	68	47	39	»	44	67	65	217	154	»	»	»
Cerisiers.....	130	18	8	73	53	130	46	44	68	37	81	54	104	99	229	149	239	716	152
St-Martin (Sens)..	66	35	6	22	48	145	53	40	76	75	60	55	68	63	246	191	183	683	106
Bassin de la Seine supérieure.																			
Chanceaux.....	437	21	7	56	35	130	32	116	57	58	95	65	129	84	197	231	289	801	146
Baigneux-les-Juifs.	415	23	8	64	45	110	30	101	65	48	84	79	136	95	185	211	299	790	105
Beneuvre.....	420	60	18	107	64	197	56	173	59	»	»	»	»	185	317	»	»	»	»
Vivey.....	400	32	14	59	31	150	30	77	36	57	107	92	132	105	211	170	331	817	154
Châtillon-s.-Seine..	238	26	12	56	29	145	30	69	33	60	81	71	96	94	204	162	248	708	132
Vix.....	200	28	19	61	45	125	31	82	38	85	95	75	109	108	201	205	279	793	153
Laignes.....	212	23	13	41	33	122	48	62	33	59	72	52	94	77	203	154	218	652	131
Nicey.....	222	43	26	63	37	115	33	94	27	57	83	73	124	132	185	178	280	775	112
Brion-sur-Ource...	218	23	11	45	30	134	35	66	31	64	85	77	103	79	199	161	265	704	122
Beurey.....	243	30	7	»	36	121	45	35	»	»	»	»	»	»	202	»	»	»	»
Autricourt.....	229*	4	11	58	26	74	26	9	21	28	66	32	112	73	126	58	210	467	61
Bar-s.-S. (Saillard).	154	19	10	50	43	134	32	58	45	55	79	65	95	79	209	158	239	685	146
Bar-s.-S. (P. C.) h.	157	35	11	70	56	155	33	52	49	63	104	81	121	116	244	164	306	830	154
Bar-s.-S. (P. C.) b.	154	36	13	56	47	135	31	48	44	56	85	69	102	105	213	148	254	720	165
Forêt de Rumilly..	182	22	9	54	70	119	21	77	43	46	72	64	106	85	210	166	242	703	123
La Ferté-sur-Aube.	211*	25	5	62	20	106	42	33	32	60	93	59	96	92	168	125	248	633	96
Bar-sur-Aube.....	166	16	13	40	36	170	86	50	42	83	93	66	128	69	292	175	287	823	146
Chaumesnil.....	150	16	4	39	47	132	40	41	42	57	78	55	94	59	219	140	227	645	121
Cetlonds.....	133*	18	7	50	37	131	34	47	41	54	69	62	102	75	202	142	233	652	131
Épothémont.....	145	23	11	44	69	137	55	38	45	73	72	58	106	78	261	156	236	731	»
Margerie.....	165	11	7	12	34	143	23	60	33	61	58	69	72	30	200	154	199	583	110
Arcis-s-Aube.....	96	»	5	»	31	»	29	39	»	»	58	56	»	»	»	»	»	»	»
Sézanne.....	140	12	3	38	39	74	23	28	37	56	48	50	56	53	136	121	154	464	125
Vendeuvre.....	174	13	6	44	42	110	32	51	45	62	86	68	100	63	184	158	254	659	126
Vendeuvre (P. C.).	170	16	5	38	32	127	29	45	42	58	81	65	106	59	188	145	252	644	126
Spoy.....	145	29	12	62	41	134	56	44	46	70	99	68	127	103	231	160	294	788	153
Montiéramey.....	131	29	5	46	55	138	36	57	»	»	71	65	72	80	229	»	208	»	»
Lannes-aux-Bois....	140	18	9	49	43	136	31	56	34	30	75	58	85	76	210	120	218	624	»
Troyes (E. N.).....	110	18	5	46	69	142	43	34	36	33	61	55	66	69	254	103	182	608	119
Barberey.....	100	20	7	41	58	134	56	54	40	24	62	52	73	68	248	118	187	621	104
Villacerf.....	105	15	8	39	55	93	45	67	47	28	67	43	55	62	193	142	165	562	65
Pavillon.....	133	8	8	34	36	138	82	46	46	21	70	55	89	50	256	113	214	633	»
Fay.....	171	20	6	32	35	104	64	42	57	33	61	52	76	58	203	132	189	582	146
Coulons-sur-Seine.	70	15	3	34	57	129	57	37	41	32	52	47	58	52	243	110	157	562	112
Soligny.....	92	22	4	34	48	122	64	55	57	34	72	56	75	60	231	146	203	640	99
St-Maurice-aux-R. H	105	17	»	43	51	106	62	50	55	36	62	48	60	»	219	141	170	»	»

Stations.	Altitude.	Janv.	Fév.	Mars.	Avril.	Mai.	Juin.	Juill.	Août.	Sept.	Oct.	Nov.	Déc.	1er trim.	2e trim.	3e trim.	4e trim.	Total de l'année.	Nombre de jours pluv.
Bassin de la Seine, entre Montereau et le confluent de l'Oise.																			
Courbeton.....	50	16	3	35	53	100	90	69	71	35	60	64	61	54	243	175	185	657	89
Fontainebleau.....	?	18	6	26	56	116	51	52	49	62	55	44	52	50	223	163	151	587	139
Melun (E. N.)....	66	»	11	18	34	127	47	37	54	23	12	16	26	»	208	114	54	»	»
Melun (P. C.).....	42	20	5	22	48	77	35	66	53	39	41	32	35	47	160	158	108	473	125
Wissous.....	83	30	4	29	27	87	17	41	72	12	47	85	68	63	131	125	200	519	60
Paris (Obs^{re}-Cour).	56	20	1	22	27	69	23	65	77	38	36	46	45	43	119	180	127	469	103
Paris (Obs^{re}-Terr.).	91	12	0	18	24	65	22	66	73	36	30	42	41	30	111	175	113	429	103
Paris (Passy).....	78	18	3	24	15	80	30	57	45	34	40	39	43	45	125	136	122	428	107
Paris (Montm.)....	115	9	4	10	19	75	26	72	51	36	39	49	31	23	126	159	119	421	119
Paris (Ménilm^t.)...	109	9	0	44	18	64	62	81	60	26	29	43	44	53	144	167	116	480	85
Paris (Monceaux).	53	17	6	19	12	75	21	32	44	37	40	49	40	42	108	113	129	392	98
Paris (Vaugirard).	50	16	0	23	27	80	28	81	62	41	49	59	43	39	135	184	151	509	116
Paris (B^{tes} Chaum.).	97	16	6	26	19	70	30	80	66	42	40	54	54	48	119	182	148	503	125
Paris (St-Victor)...	50	12	4	14	27	75	24	88	60	34	40	54	36	30	126	182	130	468	126
Paris (Panthéon)...	68	14	2	13	28	84	23	97	66	42	44	48	41	29	135	205	133	502	117
Paris (Monnaie)...	33	4	7	25	19	52	18	71	54	33	45	61	38	36	89	158	144	427	133
Asnières.....	30*	18	6	16	20	80	25	36	64	33	46	50	45	40	125	133	141	439	124
Achères.....	30	»	8	16	27	84	81	32	42	30	44	60	51	»	192	104	155	»	»
Le Mesnil St-Denis..	171	15	62	20	28	77	44	45	52	32	43	44	47	97	149	129	134	509	154
Trappes.....	169	23	6	24	49	69	43	60	53	36	45	64	54	53	161	149	163	526	141
Neauphle-le-Ch....	165	28	»	19	12	41	56	»	»	»	»	»	»	»	109	»	»	»	»
Buc.....	145	25	7	23	34	70	37	68	54	42	47	67	44	55	141	164	158	518	168
Saclay.....	151	18	7	25	40	62	40	78	54	33	44	70	53	50	142	165	167	524	175
Satory.....	160	17	7	24	41	66	34	71	52	46	50	57	54	48	141	169	161	519	148
Versailles (E. N.)..	138	6	21	38	44	84	35	20	59	51	54	92	40	65	163	130	186	544	107
Vers. (B^d de la R^{ne}).	126	»	9	24	34	51	36	67	82	19	54	43	11	»	121	168	108	»	»
Versailles (Eaux).	135	20	8	22	47	69	34	68	54	43	51	63	59	50	150	165	173	538	140
Versailles (Montb^{ou})	159	13	6	22	45	72	37	70	58	53	63	72	63	41	154	181	198	574	139
Rocquencourt.....	155	36	5	24	»	70	42	56	»	»	44	71	57	65	»	»	172	»	»
Meudon..	142	25	7	27	44	79	48	47	53	38	50	75	60	59	171	138	185	553	103?
Bassin de la Marne.																			
Langres (plateau)..	465	37	17	61	52	113	33	83	50	50	88	90	134	115	198	183	312	808	144
Langres (vallée)...	339	21	6	50	38	115	29	81	51	50	86	88	126	77	182	182	300	741	142
Marac.....	367	19	15	72	37	144	32	67	51	50	96	88	136	106	213	168	320	807	168
Richebourg.....	330	33	15	59	30	154	53	64	70	72	104	83	143	107	237	206	330	880	159
Chaumont (E. N.).	332	24	14	66	39	101	61	47	51	76	81	70	122	104	201	174	273	752	158
Chaumont (vallée).	256	15	10	76	40	109	60	48	42	66	93	56	104	101	209	156	253	719	122
Chaumont (plateau)	332	23	14	68	39	101	61	45	51	65	81	71	122	105	201	161	274	741	156
Colombey	360	48	13	66	42	146	48	52	39	69	106	75	132	127	236	160	313	836	161
Andelot.....	275	22	13	68	34	115	36	39	49	69	93	71	133	103	185	157	297	742	156
Joinville.....	186	25	12	43	26	123	40	71	57	79	100	78	130	80	189	207	308	784	136
Saint-Bon	266	16	4	31	22	64	20	22	44	51	47	30	77	51	106	117	154	428	135
Vassy.....	183	21	12	70	39	158	34	35	57	64	90	84	137	103	231	156	311	801	153
Trois-Font^{nes}-la-V.	131	21	14	65	49	168	38	32	»	60	84	77	136	100	255	»	297	»	»
St-Dizier (la Neuv.).	131	24	8	55	62	128	34	46	52	80	72	53	106	87	224	178	231	720	112
Trampot	390	26	19	59	26	148	48	52	57	78	104	87	155	104	222	187	346	859	102
Demange-aux-Eaux	283	17	5	73	32	97	40	37	65	72	74	71	133	95	169	174	278	716	126

Stations.	Altitude.	Janv.	Fév.	Mars.	Avril.	Mai.	Juin.	Juill.	Août.	Sept.	Oct.	Nov.	Déc.	1er trim.	2e trim.	3e trim.	4e trim.	Total de l'année.	Nombre de jours pluv.
Bassin de la Marne (suite).																			
Bar-le-Duc (P. C.).	186	30	14	69	37	138	45	72	73	74	94	90	146	113	220	219	330	882	164
Bar-le-Duc (Bergez)	185	25	11	70	52	»	»	»	»	»	»	»	»	106	»	»	»	»	»
Forêt des Trois-Font.	205	29	13	57	54	149	53	80	64	74	82	87	120	99	256	218	289	862	149
Vavray-le-Petit...	163	23	9	42	47	144	38	65	62	35	74	68	96	74	229	162	238	703	167
Sermaize.....	133	29	11	38	57	124	42	64	51	69	82	72	98	78	223	184	252	737	158
Thiéblemont (P. C.).	115	26	2	43	55	104	19	52	32	43	54	49	55	71	178	127	158	534	98
Thiéblemont (C. M.).	115	19	9	50	42	144	32	69	41	59	65	57	77	78	218	169	199	664	111
Vernancourt.....	130	34	10	47	63	113	43	61	59	46	68	65	102	91	219	166	235	711	120
Vanault-le-Ch.....	170	38	11	57	57	149	49	62	49	43	89	81	146	106	255	154	316	831	142
Vanault-les-D.....	160	27	7	»	27	126	40	53	51	36	80	68	104	»	193	140	252	»	»
Vitry-en-Perth....	100	29	11	54	46	123	33	59	43	45	53	69	86	94	202	147	208	651	151
Vitry-le-François..	108	31	6	40	49	112	33	44	36	38	55	63	81	77	194	118	199	588	93
Gravelines.....	?	14	8	62	54	159	32	63	47	66	83	140	127	84	245	176	350	855	123
Moivre.....	140*	»	1	45	43	146	»	24	60	48	54	65	99	»	»	132	218	»	»
Châlons (E. N.)...	90	4	16	45	43	158	31	27	36	28	35	59	63	65	232	91	157	545	114
Sommesous.....	176	27	7	41	41	99	40	26	30	45	46	64	100	75	180	101	210	566	162
Villeseneux.....	116	14	8	38	64	»	»	»	»	»	»	»	»	60	»	»	»	»	»
Vertus.....	170	16	14	37	43	101	27	36	56	23	42	47	80	67	171	115	169	522	118
Épernay.....	110	13	8	34	53	100	20	57	48	37	51	48	66	55	173	142	165	535	160
Pierry.....	80*	15	12	40	43	»	28	64	41	»	44	51	77	67	»	»	172	»	»
Châtillon-s.-Marne.	200*	13	»	»	»	»	»	»	»	»	»	»	»	»	»	»	»	»	»
Passy-Grigny.....	100	»	»	44	42	74	15	55	»	»	70	58	98	»	131	»	226	»	»
Montmort.....	199	19	7	49	60	108	30	66	53	41	47	49	92	75	198	160	188	621	140
Montmirail.....	205	22	5	21	28	119	7	48	44	45	48	25	51	48	154	137	124	463	112
La Ferté-s.-J. (P. C.)	64	17	14	41	50	92	38	66	105	44	55	57	83	72	180	215	195	662	111
La Ferté-s.-J. (Biez)	59	24	7	39	56	88	36	65	99	40	54	58	75	70	180	204	187	641	160
Meaux.....	46	12	3	23	36	67	22	62	63	17	34	38	45	38	125	142	117	422	77
Touquin.....	113	12	19	30	65	145	76	85	58	41	69	47	33	61	286	184	149	680	92
Coulommiers.....	88	16	6	37	46	105	31	92	56	51	53	55	66	59	182	199	174	614	118
Parc St-Maur (Obs^e)	50	16	3	20	34	77	44	52	89	30	36	47	48	39	155	171	131	496	151
Saint-Maur (P. C.).	36	22	5	24	36	81	46	48	83	30	42	54	51	51	163	161	147	522	162
Bassin de l'Aisne.																			
St-Mard-s.-le-M.(b.).	185	23	10	69	47	112	34	87	55	40	67	66	91	102	193	182	224	701	135
St-Mard-s.-le-M.(b.).	172	24	10	73	45	116	39	87	58	41	66	66	107	107	200	186	239	732	135
Givry-en-Arg.....	175	26	15	76	55	118	23	90	59	30	64	88	»	117	196	179	»	»	»
Charmontois.....	155*	23	2	55	63	125	46	67	50	39	86	64	114	80	234	156	264	734	134
Auzéville.....	195	16	7	51	51	89	48	»	»	»	»	»	»	74	188	»	»	»	»
Ste-Mench. (P. C.).	137	28	9	55	51	81	47	72	65	30	54	56	115	92	179	167	225	663	133
Ste-Mench. (C. M.).	137	28	11	37	47	112	46	41	64	30	63	58	104	76	205	135	225	641	144
Côte de Biesmes...	243	23	14	52	46	75	49	58	60	43	59	64	86	89	170	161	209	629	123
Binarville.....	190	23	6	50	38	80	47	44	46	43	54	65	88	79	165	133	202	579	133
Grandpré.....	125	26	6	75	38	101	38	76	56	45	65	80	117	107	177	177	262	723	127
Vouziers.....	97	19	1	63	48	71	33	62	29	46	41	43	64	83	152	137	148	520	76
Buzancy.....	208	»	»	»	»	»	»	»	»	»	»	»	109	»	»	»	»	»	»
Sizny-l'Abbaye...	155	16	4	30	42	73	45	91	41	76	40	57	100	50	160	208	197	615	108
Remaucourt.....	119	28	10	54	50	102	26	87	53	83	67	77	146	92	178	223	290	783	130
Nanteuil.....	71	13	9	45	51	65	25	46	40	45	46	50	71	67	141	131	167	506	92
Machault.....	138	»	»	»	»	»	»	»	»	»	»	»	82	»	»	»	»	»	»

Stations.	Altitude.	Janv.	Fev.	Mars.	Avril.	Mai.	Juin.	Juill.	Août.	Sept.	Oct.	Nov.	Déc.	1er trim.	2e trim.	3e trim.	4e trim.	Total de l'année.	Nombre de jours pluv.
Bassin de l'Aisne (suite).																			
Tagnon	96	»	»	»	»	»	»	»	40	41	42	52	79	»	»	»	173	»	»
Berry-au-Bac	57	13	6	31	46	119	21	145	55	49	47	50	77	50	186	249	174	659	123
Courtisols	157	11	2	32	41	90	40	24	47	30	55	58	80	45	171	101	193	510	98
La Croix-en-Ch	208	»	5	40	42	94	42	60	43	39	50	54	75	»	178	142	179	»	»
Suippes	138	27	3	37	24	85	37	34	50	32	45	52	64	67	146	116	161	490	100
Verzy	?	19	6	40	30	108	21	53	55	57	64	62	92	65	159	165	218	607	139
Bourgogne	90	12	3	49	31	81	24	68	51	41	54	54	67	64	136	160	175	535	86
Reims (P. C.)	79	8	6	30	45	84	20	87	43	44	49	53	51	44	149	174	153	520	111
Reims (C. M.)	88	4	5	29	60	73	16	102	51	55	57	49	48	38	149	208	154	549	140
Jonchery-s.-V	80	15	8	33	»	»	»	»	»	»	»	»	»	56	»	»	»	»	»
Fismes	80	16	5	35	51	76	13	162	72	44	47	42	72	56	140	278	161	635	116
Vauxrot (Soissons)	43	8	6	26	30	83	13	59	68	37	52	45	58	40	126	164	155	485	112
Bassin de l'Oise.																			
Aouste	204	1	2	62	37	69	»	»	44	78	50	109	238	65	»	»	397	»	»
Etreux	?	»	»	49	48	65	19	49	50	74	61	44	22	»	132	173	127	566?	»
Hirson	196	16	8	59	47	121	38	73	54	103	57	57	109	83	206	230	223	742	135
Dizy-le-Gros	140	36	38	31	45	47	13	125	36	42	31	27	22	105	105	203	80	493	43
Montcornet	163	19	10	39	32	93	24	67	70	76	50	55	96	68	149	213	201	631	112
Laon (E. N.)	176	10	1	32	29	87	17	63	73	23	47	42	69	43	133	159	158	493	104
Laon (P. C.)	186	16	9	43	43	80	14	71	69	63	58	68	90	68	137	203	216	624	144
Fourdrain	189	15	14	47	52	»	»	»	»	»	»	»	»	76	»	»	»	»	»
Lassigny	73	11	5	11	24	49	28	40	22	54	30	77	43	27	101	116	150	394	90
Venette	36	9	3	8	18	65	30	39	37	47	36	52	47	20	113	123	135	391	98
Breteuil	85	19	5	23	42	81	31	14	10	20	64	59	68	47	154	44	191	436	108
Maignelay	123	13	3	10	18	89	36	38	35	80	52	69	70	26	143	153	191	513	135
Grandvilliers	193	10	0	21	34	66	17	2	23	39	64	42	102	31	117	64	208	420	»
Cempuis	169	12	7	27	»	82	26	1	30	40	64	46	78	46	»	71	188	»	»
Formerie	225	63	9	28	50	48	30	5	42	40	70	55	115	100	128	87	240	555	129
Lihus	183	28	10	19	37	100	12	7	17	52	51	59	67	57	149	76	177	459	125
Porcheux	116*	20	8	17	»	»	»	»	»	»	»	»	»	45	»	»	»	»	»
Auneuil	127	30	10	23	32	93	32	14	35	54	56	93	106	63	157	103	255	578	»
Beauvais (E. N.)	92	14	7	17	29	77	38	29	32	48	43	68	59	38	144	109	170	461	115
Beauvais (C. M.)	68	30	9	17	35	71	37	16	32	42	39	62	69	56	143	90	170	459	140
Saint-Paul	?	»	»	»	23	84	22	22	49	58	48	72	104	»	129	129	224	»	»
N.-D. du Thil	?	»	»	»	»	86	29	20	30	56	49	»	75	»	»	106	»	»	»
Noailles	74	22	13	18	17	74	15	21	66	76	44	71	104	53	106	163	219	541	105
Bresles	68	23	7	15	24	83	20	37	14	35	40	58	66	45	127	86	164	422	124
Clermont	88	18	7	16	32	86	32	41	24	74	49	58	80	41	150	139	187	517	85
Crépy-en-Valois	102	21	2	34	31	90	47	60	67	33	41	46	59	57	168	160	146	531	79
Versigny	69	18	6	34	30	105	27	52	73	45	58	54	70	58	162	170	182	572	155
Senlis	63	7	3	8	22	99	85	38	57	29	29	26	49	18	206	124	104	452	109
Louvres	80	»	9	26	28	85	18	32	69	»	72	106	53	»	131	»	231	»	»
Neuilly-en-Thelle	131	25	9	21	28	67	16	24	35	46	46	64	40	55	111	105	150	421	87
Creil	31	21	5	27	31	83	18	61	49	62	42	60	62	53	132	172	164	521	»
Fleurines	?	»	»	»	35	81	26	40	51	51	44	60	62	»	142	142	166	»	»
L'Isle-Adam	20*	23	8	11	2	80	9	14	24	29	51	67	25	42	91	67	143	343	68
Pontoise	25	21	9	21	24	66	21	19	31	29	32	55	60	51	111	79	147	388	130

Stations	Altitude.	Janv.	Fév.	Mars.	Avril.	Mai.	Juin.	Juill.	Août.	Sept.	Oct.	Nov.	Déc.	1er trim.	2e trim.	3e trim.	4e trim.	Total de l'année.	Nombre de jours pluv.
Bassin du Loing.																			
Montiers	235	9	10	37	21	121	7	59	44	28	47	52	69	56	149	131	168	504	105
Saint-Fargeau	?	»	16	54	33	113	6	58	65	48	55	75	98	»	152	171	228	»	»
Champoulet	198	5	8	18	23	101	10	34	43	29	27	36	42	31	134	106	105	376	87
Toucy	187	31	1	14	20	98	7	21	64	41	41	82	134	45	125	126	257	554	67
Rogny	173	7	9	18	28	101	19	41	51	46	41	46	49	34	148	138	136	456	126*
Tannerre	192	12	14	43	20	139	22	54	67	53	57	60	102	69	181	174	219	643	138
Combreux	130	11	13	30	65	111	59	43	77	52	68	58	60	54	235	172	186	647	140
Grignon	119	12	9	36	73	191	57	80	89	79	72	58	113	57	321	248	243	869	103
Courpalet	132	13	9	33	29	136	46	53	58	46	72	57	90	55	211	157	219	642	104
Charny	120*	20	11	41	59	118	17	37	59	53	70	58	91	72	194	149	219	634	113?
Château-Renard	120*	28	13	45	54	45	55	62	51	»	73	59	35	86	154	»	167	»	»
Beaune-la-Rolande	?	7	1	0	11	114	29	29	26	27	18	13	36	8	154	82	67	311	79
Savigny	160	20	12	72	63	125	39	55	53	46	74	57	100	104	227	154	231	716	145
Nemours	57	13	6	16	52	110	38	36	59	42	60	43	52	35	200	137	155	527	100
Région de la Beauce et bassin de l'Eure.																			
Neuville-aux-Bois	129*	0	8	17	60	97	34	38	»	»	»	65	45	25	191	»	»	»	»
Pithiviers	102*	9	3	5	42	84	52	61	94	26	45	14	64	17	178	181	123	499	60
Malesherbes	?	35	6	19	55	80	45	47	74	54	39	39	50	60	180	175	128	543	64
Étampes	71	20	2	23	42	41	35	74	54	30	40	44	38	45	118	158	122	443	84
Dourdan	117	25	9	22	41	68	33	78	72	34	54	69	53	56	142	184	176	558	123
La Loupe	213	36	13	25	61	41	14	49	28	46	49	87	52	74	116	123	188	501	142
Courville	172	31	11	27	54	45	10	36	28	40	50	91	48	69	109	104	189	471	113
Chartres (E. N.)	139	4	4	39	48	53	21	32	195	33	37	59	46	47	122	260	142	571	103
Nogent-le-Roi	96	32	9	15	38	54	20	42	41	23	52	70	44	56	112	106	166	440	109
Houdan	115	20	10	13	30	73	»	»	22	32	49	62	49	43	»	»	160	»	»
Rambouillet	162	25	7	25	34	70	32	38	68	35	61	66	56	57	136	141	183	517	99
Le Perray	177	18	9	19	38	73	37	50	60	37	42	60	59	46	148	147	161	502	136
Fe de Bonsmoulins	297	44	9	23	65	105	24	46	27	80	71	113	100	76	194	153	284	707	150
Forêt du Perche	283	40	12	29	56	90	38	39	36	109	67	104	86	81	184	184	257	706	119
La Ferté-Vidame	242	40	10	30	65	»	»	»	»	»	»	»	»	80	»	»	»	»	»
Senonches	205	32	13	28	62	60	17	33	46	46	57	87	53	73	139	125	197	534	143
Brézolles	170	41	11	17	52	66	15	61	38	52	71	78	44	69	133	151	193	546	132
Dreux	135	21	9	12	36	66	26	31	43	29	48	55	41	42	128	103	144	417	92
Saint-André	145	28	9	15	32	55	13	48	18	37	55	70	47	52	100	103	172	427	87
Damville	139	41	16	11	47	60	16	30	28	40	59	78	61	68	123	98	198	487	»
Conches		»	»	»	»	»	»	»	»	»	»	»	55	»	»	»	»	»	»
Évreux (E. N.)	67	48	9	9	13	85	32	53	80	6	47	19	48	63	130	139	114	449	82
Évreux (P. C.)	67	56	4	15	29	78	17	53	»	40	56	61	55	75	124	»	172	470	»
Pacy-s.-Eure	46	44	3	14	27	54	9	42	16	49	49	45	46	61	90	107	140	398	46
Bassin de la Seine inférieure, au-dessous du confluent de l'Oise.																			
Laigle	206	43	11	15	63	104	28	44	33	71	81	93	68	69	195	148	242	654	130
Rugles	215	39	6	12	53	104	57	33	27	58	93	82	73	57	214	118	248	637	161
Beaumont-le-R.	87	33	1	6	61	89	16	»	»	37	76	39	93	40	166	»	208	»	»
Neubourg	136	39	6	10	58	82	19	30	31	38	68	51	108	55	159	99	227	540	79
Brionne	63	35	7	9	43	97	20	26	»	»	»	»	»	51	160	»	»	»	»
Bourgtheroulde	135	45	7	15	55	88	40	10	64	40	84	92	111	67	183	114	287	651	»

Stations.	Altitude.	Janv.	Fév.	Mars.	Avril.	Mai	Juin.	Juill.	Août.	Sept.	Oct.	Nov.	Déc.	1er trim.	2e trim.	3e trim	4e trim.	Total de l'année.	Nombre de jours plur.
Bassin de la Seine inférieure, au-dessous du confluent de l'Oise (suite).																			
Gournay.....	96	26	3	5	79	55	26	6	37	21	33	30	32	34	160	64	95	353	85
Montjavoult.....	?	»	»	»	»	»	»	30	38	52	36	71	75	»	»	120	182	»	»
Le Coudray-St-G...	230	25	16	22	34	82	31	14	26	50	51	83	112	63	147	90	246	546	141
Cléry.....	165	39	7	16	23	93	55	38	59	80	37	66	89	62	171	177	192	602	117
Saint-Just.....	33*	27	7	13	38	77	34	29	60	44	43	»	»	47	149	133	»	»	»
Forges.....	163	17	10	20	38	73	24	3	52	44	46	36	52	47	135	99	134	415	104
Buchy.....	192	30	7	23	58	77	24	9	67	51	58	86	116	60	159	127	260	606	146
Epréville-Martiny..	125*	20	9	19	59	63	36	9	97	37	54	86	61	48	158	143	201	550	119
Poses.....	2*	34	7	14	38	»	»	»	»	»	»	»	»	55	»	»	»	»	»
Elbeuf.....	7	41	2	6	27	51	18	1	70	22	56	54	91	49	96	93	201	439	114
Rouen (E. N.).....	12	26	7	15	43	81	40	8	79	30	73	80	102	48	164	117	255	584	138
Rouen (île Lacroix).	6	44	9	31	63	104	49	11	89	43	80	69	90	84	216	143	239	682	122
Rouen (Mt-aux-M.).	139	59	9	21	54	79	12	14	110	32	98	91	116	89	145	156	305	695	108
Rouen (Mus. Ind.).	12	31	7	»	43	81	40	»	»	»	»	»	»	»	164	»	»	»	»
Barentin.....	67	57	9	13	41	99	49	6	70	38	77	83	140	79	189	114	300	682	133
Yvetot.....	148	76	17	34	68	100	45	5	72	54	109	110	189	127	213	131	408	879	193
Bolbec.....	83	52	9	16	45	64	26	5	76	64	102	119	165	77	135	145	386	743	145
Caudebec.....	9	47	7	21	54	97	44	10	95	56	103	90	242	75	195	161	435	866	139
Villequier.....	93	25	4	6	26	30	16	4	20	23	40	35	63	35	66	47	138	286	142
La Hève (sémaph.).	100	35	8	6	32	70	37	52	60	42	67	100	74	44	139	154	241	578	112
La Hève (phare)...	118	43	11	18	32	69	26	6	62	49	73	102	92	72	127	117	267	583	137
Sanvic (le Havre)..	87	184	25	16	55	77	31	5	76	55	84	108	137	225	163	136	329	853	140
Fatouville (phare).	96	58	9	16	37	63	45	4	48	32	88	90	122	83	145	84	300	612	138
Honfleur.....	?	35	9	12	33	76	19	1	54	29	86	86	97	56	128	84	269	537	149
BASSINS ENTRE LA SEINE ET LA POINTE DE BRETAGNE.																			
Bassins de la Touque, de la Dive, de l'Orne, de la Vire et de la Douve.																			
Gacé.....	200	43	17	17	53	121	27	51	39	47	79	99	88	77	201	137	266	681	166
Saint-Germain-la-C.	194	37	6	15	»	»	»	»	»	»	»	»	»	58	»	»	»	»	»
Thiberville.....	172	37	11	13	»	»	»	»	»	»	»	»	»	61	»	»	»	»	»
Lisieux.....	49*	42	5	13	50	82	38	20	43	38	144	81	135	60	170	101	360	691	150
Lisieux (Lambert).	?	»	»	»	»	»	»	29	30	31	127	89	111	»	»	90	327	»	»
Pont-l'Évêque.....	13*	40	6	7	44	85	22	7	72	60	127	122	116	53	151	139	365	708	131
Trouville.....	?	58	8	13	48	66	24	5	69	47	128	101	96	79	138	121	325	663	161
Mézidon.....	100*	29	13	16	37	48	»	13	18	»	73	49	83	58	»	»	215	»	»
Saint-Ouen-le-Pin.	?	43	6	13	36	62	48	9	35	33	104	105	116	62	146	77	325	610	141
Annebault.....	143*	»	»	»	»	»	»	»	»	»	»	52	69	»	»	»	»	»	»
Champ-Haut.....	300	40	12	15	62	99	27	34	36	59	59	70	75	67	188	129	204	588	65
Sées.....	192	47	14	20	49	99	22	29	24	58	69	111	63	81	170	111	243	605	145
Argentan.....	164	35	5	9	27	59	28	27	15	23	36	»	63	49	114	65	»	»	»
Flers.....	214	50	11	30	58	65	62	30	34	38	86	114	102	91	185	102	302	680	114
Lénault.....	?	»	»	»	16	30	»	»	58	50	76	»	»	»	»	»	»	»	»
Pierrefitte.....	?	47	13	15	62	61	59	22	29	40	71	100	97	75	182	91	268	616	135
Roucamps.....	285*	37	9	15	58	97	36	»	»	»	88	124	133	61	191	»	345	»	»
Ste-Honorine-du-F.	113	47	12	33	55	64	53	27	45	40	99	108	80	92	172	112	287	663	159
Caen (E. N.).....	21	46	16	14	27	47	51	3	49	14	19	84	77	83	125	66	180	454	90
Caen (P. C.).....	20*	49	11	15	44	54	54	2	45	38	115	116	98	75	152	85	329	641	122
Ouistreham.....	?	26	11	9	33	55	43	0	53	31	108	103	70	46	131	84	281	542	130

Stations	Altitude.	Janv.	Fév.	Mars.	Avril.	Mai.	Juin.	Juill.	Août.	Sept.	Oct.	Nov.	Déc.	1er trim.	2e trim.	3e trim.	4e trim.	Total de l'année.	Nombre de jours pluv.
Bassins de la Touque, de la Dive, de l'Orne, de la Vire et de la Douve (suite).																			
Ver	42*	33	15	21	32	40	103	4	57	41	128	111	94	69	175	102	333	679	137
Bény-Bocage	204*	34	38	35	36	78	15	6	52	»	87	88	77	107	129	»	252	»	»
Saint-Sever	233*	65	13	33	58	75	76	19	29	47	116	128	137	111	209	95	381	796	91
Saint-Lô (E. N.)	42	12	3	64	42	57	48	0	26	99	91	158	159	79	147	125	408	759	131
Bérigny	?	40	13	26	76	58	46	7	60	53	106	163	148	79	180	120	417	796	»
Trévières	25	51	36	33	55	88	15	0	66	59	117	101	105	120	158	125	323	726	138
Isigny	14*	53	23	39	70	61	43	8	94	50	114	141	104	115	174	152	359	800	136
Ste-Marie-du-Mont	32	51	21	31	57	48	51	11	59	45	206	135	103	103	156	115	444	818	190
Ruffosses-S	125	73	41	33	76	»	44	12	»	85	145	199	»	147	»	»	»	»	»
St-Vaast-de-la-H	?	35	21	22	50	80	24	6	»	»	102	148	79	78	154	»	329	»	»
Barfleur (phare)	73	40	19	14	41	23	16	3	54	70	65	146	65	73	80	127	276	556	122
Cherbourg	20	55	15	30	45	36	17	57	47	72	82	170	122	100	98	176	374	748	139
La Hague	8	58	12	25	45	29	10	8	44	50	45	165	74	95	84	102	284	565	104
Bassins entre le cap de La Hague et la pointe de Bretagne.																			
La Haye-du-Puits	?	»	13	17	28	23	8	7	»	»	»	»	»	»	59	»	»	»	»
Percy	?	94	19	31	81	46	58	12	42	76	101	124	132	144	185	130	357	816	145
Coutances	25*	95	25	28	78	56	43	11	30	53	103	117	140	148	177	94	360	779	163
Granville (phare)	45	46	15	12	33	29	35	8	48	42	49	92	62	73	97	98	203	471	130
Landivy	198	53	18	26	53	66	67	21	55	42	97	92	118	97	186	118	307	708	130
Le Teilleul	200*	53	13	23	45	»	53	23	»	»	97	102	105	89	»	»	304	»	»
Louvigné-du-Désert	159	60	17	24	50	59	63	24	74	47	91	96	112	101	172	145	299	717	139
Fougères	127	48	23	25	52	62	58	16	71	38	98	103	94	96	172	125	295	688	156
St-Marc-s.-Couesnon	120	47	17	19	47	60	33	9	50	28	68	103	76	83	140	87	247	557	129
Sens-de-Bretagne	90	51	11	21	57	64	33	5	59	23	83	90	106	83	154	87	279	603	99
Bazouges	100	52	17	14	70	60	40	11	52	24	83	103	66	83	170	87	252	592	146
Antrain	38	62	19	12	58	75	40	14	70	19	97	112	91	93	173	103	300	669	137
Trans	100	52	21	18	61	57	59	28	74	26	83	128	89	91	177	128	300	696	162
Bécherel	145	43	19	22	54	36	44	15	62	21	57	125	75	84	134	98	257	573	99
Hédé	59	47	18	22	54	39	41	14	44	17	74	108	62	87	134	75	244	540	130
Saint-Domineuc	53	45	19	19	58	42	41	13	43	15	69	106	63	83	141	71	238	533	149
Combourg	50	51	20	13	60	43	51	9	52	28	93	107	65	84	154	89	265	592	124
Évran	11	40	15	21	57	40	50	»	»	18	61	112	74	76	147	»	247	»	»
Miniac-Morvan	48	48	23	15	56	49	69	32	59	24	87	113	87	86	174	115	287	662	147
Dol	12	62	23	17	62	41	68	26	62	42	71	119	90	102	171	130	280	683	146
St-Jouan des Guérets	42	49	54	25	30	59	46	39	41	37	41	71	90	128	135	117	202	582	149
St-Méloir des Ondes	30	57	26	14	49	47	66	23	45	57	65	125	109	97	162	125	299	683	169
Saint-Servan	18	58	25	12	57	48	70	25	56	45	63	97	97	97	175	126	257	655	187
Saint-Malo	33	50	21	11	52	43	66	19	39	39	56	116	94	82	161	97	266	606	125
Saint-Brieuc (E. N.)	46	50	17	15	71	51	26	6	20	14	74	116	84	82	148	40	274	544	149
Roches-Douvres	55	31	11	25	24	26	9	12	49	50	55	86	62	67	59	111	203	440	130

VERSANT DE L'OCÉAN.

PETITS BASSINS DU SUD DE LA BRETAGNE.

Créac'h-d'Ouessant	61	39	15	21	26	25	1	10	18	26	20	73	63	75	52	54	156	337	116
Ouessant	7	98	32	34	51	38	0	73	28	45	48	110	86	164	89	146	244	643	132

Stations.	Altitude.	Janv.	Fév.	Mars.	Avril.	Mai.	Juin.	Juill.	Août.	Sept.	Oct.	Nov.	Déc.	1er trim.	2e trim.	3e trim.	4e trim.	Total de l'année.	Nombre de jours pluv.
PETITS BASSINS DU SUD DE LA BRETAGNE (suite).																			
Pte-St-Mathieu.....	34	54	24	22	50	15	6	67	32	35	40	146	81	100	71	134	267	572	104
Brest (Obsre).....	56	53	17	22	41	26	7	23	30	45	37	100	75	92	74	98	212	476	162
Penmarc'h (phare).	34	48	15	31	32	12	7	18	19	32	48	87	74	94	51	69	209	423	136
Goarem-Liziard...	207	90	34	36	78	36	14	47	59	70	60	175	149	160	128	176	384	848	133
Kermédan-Bihan...	164	59	16	17	66	36	2	26	50	»	66	155	105	92	104	»	326	»	»
Carhaix	147	30	23	32	76	28	14	52	31	44	74	70	80	85	118	127	224	554	132
La Feuillée	281	98	37	42	92	26	5	29	47	71	93	186	153	177	123	147	432	879	114
Reuniou.....	232	114	17	32	79	45	6	31	57	66	75	148	140	163	130	154	363	810	118
Pénity	58	88	29	39	58	37	5	24	37	46	53	114	115	156	110	107	282	645	141
Châteaulin.....	8	100	30	32	79	35	10	31	42	46	48	114	128	162	124	119	290	695	137
Quimper (E. N.)...	100	26	»	53	60	12	10	39	32	46	40	125	239	»	82	117	404	»	119
Gourin.....	158	68	18	22	57	26	14	17	47	37	39	87	85	108	97	101	211	517	126
Glomel.....	241	98	31	43	89	24	2	28	33	40	63	109	103	172	115	101	275	663	133
Corlay.....	200	25	18	15	78	33	7	26	29	47	75	98	66	58	118	102	239	517	118
Gouarec.....	136	79	22	41	72	36	3	30	31	34	54	108	88	142	111	95	250	598	128
Pontivy	57	53	20	44	46	33	4	12	34	28	33	86	66	117	83	74	185	459	128
Le Cosquer.....	167	77	26	43	51	56	6	17	45	42	44	122	58	146	113	104	224	587	120
Kéroret	132	58	23	22	50	44	8	13	38	29	38	94	62	103	102	80	194	479	108
Locminé.....	95	77	26	46	42	73	11	27	62	52	64	105	85	149	126	141	254	670	95
Baud	65	38	13	21	48	42	8	20	32	29	32	70	63	72	98	81	165	416	98
Plouay	70	77	22	9	52	33	4	4	13	16	4	53	22	108	89	33	79	309	85
Hennebont	5	78	15	30	41	40	6	24	30	30	29	84	90	123	87	84	203	497	115
Le Lézardeau	82	86	33	49	51	41	14	35	39	51	59	110	153	168	106	125	322	721	152
Lorient (P. C.)	5	99	27	11	42	78	13	36	57	76	44	81	113	137	133	169	238	677	125
Lorient (Obsre)....	26	84	29	31	95	120	24	25	44	65	49	86	94	144	239	134	229	746	134
Le Grognon (Groix).	45	75	21	26	35	21	9	58	43	33	21	99	75	122	65	134	195	516	105
Auray	36	59	18	33	39	48	8	16	46	49	37	105	103	110	95	111	245	561	84
Vannes (E. N.)....	35	107	24	35	20	42	20	34	54	61	51	90	31	166	82	149	172	569	118
Vannes (P. C.)	8	64	23	27	26	37	8	7	41	41	39	109	60	114	71	89	208	482	91
Port-Navalo.....	36	34	8	16	18	25	13	10	39	34	25	50	42	58	56	83	117	314	93
Noyalo.....	20	35	16	18	13	20	1	2	30	37	48	89	60	69	34	69	197	369	91
Morguillio.....	101	74	28	37	53	32	15	21	75	64	52	100	108	139	101	160	260	659	105
Palais (Belle-Ile) ..	48	65	14	21	30	30	30	10	46	65	40	96	79	100	90	121	215	526	123
Palais (Colonie)...	39	14	12	31	25	34	24	22	46	56	25	94	69	57	83	124	188	452	»
Belle-Ile (phare)..	77	65	14	21	32	30	30	19	46	66	40	96	78	100	92	131	214	537	135
Er-Hastellic.....	40	64	27	21	26	24	8	51	33	59	35	87	76	112	58	143	198	511	106
BASSIN DE LA VILAINE.																			
Erbrée.....	110	40	17	23	32	75	65	16	36	41	56	103	74	80	172	93	233	578	159
Vitré.....	91	41	17	22	36	60	49	16	59	44	63	120	68	80	145	119	251	595	163
St-Christophe-des-B	127	51	17	21	33	42	40	10	52	39	75	120	77	89	115	101	272	577	154
Châteaubourg.....	55	40	13	20	34	42	55	6	34	36	56	115	66	73	131	76	237	517	130
Le Boulet (étang)..	73	48	21	21	48	51	32	15	45	20	73	108	63	90	131	80	244	545	127
Onée (étang).....	92	39	16	19	43	47	29	13	45	23	72	104	69	74	119	81	245	519	145
Réserv.-du-Gallet.	67	36	15	19	37	42	40	12	41	27	56	100	58	70	119	80	214	483	139
Rennes (E. N.)....	32	28	12	22	34	59	32	22	46	29	41	86	70	62	125	97	197	481	152
Rennes (P. C.)	59	35	14	18	33	45	35	14	41	32	52	109	56	67	113	87	217	484	127
Saint-Méen	100	54	11	25	55	41	21	6	42	26	54	99	53	90	117	74	206	487	156
Montauban	80	53	13	22	46	48	40	8	44	13	55	96	48	88	134	65	199	486	117

Stations	Altitude.	Janv.	Fév.	Mars.	Avril.	Mai.	Juin.	Juill.	Août.	Sept.	Oct.	Nov.	Déc.	1er trim.	2e trim.	3e trim.	4e trim.	Total de l'année.	Nombre de jours pluv.
BASSIN DE LA VILAINE (suite).																			
Montfort	48	45	24	19	49	46	42	9	65	24	48	135	81	88	137	98	264	587	129
Mordelles	34	45	13	23	43	36	47	7	48	18	48	93	41	81	126	73	182	462	104
La Guerche	78	39	23	24	45	42	30	24	33	59	53	113	67	86	117	116	233	552	126
St-Jacques de la L.	39	35	7	16	29	36	28	3	37	22	33	81	29	58	93	62	143	356	108
Martigné-Ferchaud	87	54	19	27	49	64	30	40	46	67	60	99	60	100	143	153	219	615	135
La Couyère	90	49	19	27	41	52	39	20	47	56	52	108	59	95	132	123	219	569	102
Bain	108	40	18	24	43	37	46	16	51	56	51	112	50	82	126	123	213	544	109
Saint-Julien-de-V.	65*	45	22	21	33	43	58	46	»	76	»	»	57	88	134	»	»	»	»
Châteaubriant	57*	48	12	44	60	52	62	69	»	120	»	109	»	104	174	»	»	»	»
Guipry-Messac	11	49	13	20	37	51	45	15	44	48	41	98	53	82	133	107	192	514	122
Plélan	134	49	19	30	66	49	34	12	52	40	49	116	55	98	149	104	220	571	144
Pipriac	50	43	16	27	32	41	53	8	53	42	37	97	52	86	126	103	186	501	116
Plouguenast	172	43	6	14	82	44	13	37	21	42	44	93	62	63	139	100	199	501	109
Merdrignac	152	34	17	19	65	56	20	15	52	25	45	94	46	70	141	92	185	488	115
Rohan	63	29	4	12	39	28	6	9	44	24	23	54	35	45	73	77	112	307	80
Josselin	34	49	15	28	72	51	12	13	65	19	33	90	55	92	135	97	178	502	81
Bosméléac	170	53	26	34	85	42	12	51	19	32	42	111	63	113	139	102	216	570	126
Néant	93	12	5	»	52	39	27	10	89	25	28	107	48	»	118	124	183	»	»
Campénéac	71	13	7	»	18	22	8	3	23	19	13	56	34	»	48	45	103	»	»
Ploërmel (P. C.)	74	48	10	27	44	24	12	12	56	26	32	94	47	85	80	94	173	432	92
Ploërmel (Martial)	82	27	»	17	»	32	»	21	»	37	»	103	»	»	»	»	»	»	»
Malestroit	17	36	6	22	38	22	7	2	47	25	37	53	36	64	67	74	126	331	82
Sérent	92	23	8	14	17	11	18	9	46	33	23	45	32	45	46	88	100	279	53
La Maclais	6	23	15	17	49	24	28	14	44	51	41	68	50	55	101	109	159	424	60
Redon	28	50	26	29	43	35	39	28	60	57	52	109	56	105	117	145	217	584	109
Saint-Nicolas-de-R.	?	50	18	25	34	38	59	21	47	55	»	»	»	93	131	123	»	»	»
Plessé	?	»	»	»	»	»	»	»	»	»	»	»	»	»	»	»	»	»	»
Blain	57*	41	17	12	9	28	49	46	34	83	47	99	54	70	86	163	200	519	70
Guenrouet	30*	48	19	17	32	30	41	55	37	80	44	107	61	84	103	172	212	571	133
La Roche-Bernard	33	58	17	28	31	41	35	25	36	61	43	97	80	103	107	122	220	552	100
Pte de Piriac	28	22	4	16	18	33	13	9	20	35	16	33	34	42	64	64	83	253	80
Phare du Four	?	30	8	13	17	18	49	11	»	»	»	»	53	51	84	»	»	»	»
BASSIN DE LA LOIRE.																			
Bassin de la Loire supérieure.																			
Saint-Paulien	802	10	9	16	38	70	18	44	33	36	33	48	31	35	126	113	112	386	97
Le Puy (E. N.)	662	»	»	17	76	89	29	»	14	»	12	43	»	»	194	»	»	»	»
Tence	838	6	9	15	17	70	43	191	65	41	21	65	31	30	130	297	117	574	98
Bas-en-Basset	457	26	6	20	42	72	42	95	55	34	23	71	15	52	156	184	109	501	84
Le Pilat	1400	60	15	135	26	»	47	485	59	41	115	226	280	210	»	585	621	»	»
La République	1050	12	13	18	25	78	65	88	93	60	34	57	36	43	168	241	127	579	163
Les Creuses	1200	45	18	45	98	169	116	141	109	75	65	116	100	108	383	325	281	1097	147
Rochetaillée	800	32	10	38	87	132	67	201	109	43	37	84	95	80	286	353	216	935	107
St-Étienne (P.C.)	545	11	2	27	45	155	16	43	129	42	39	72	35	40	216	214	146	616	114
St-Étienne (C. M.)	540	14	6	28	57	136	26	112	85	36	31	105	41	48	219	233	177	677	94
Fortunières	939	62	10	75	92	162	166	375	134	97	121	126	182	147	420	606	429	1602	106
Montbrison (E. N.)	398	14	»	15	»	57	35	148	24	»	13	65	23	»	»	»	101	»	»

Stations.	Altitude.	Janv.	Fev.	Mars.	Avril.	Mai.	Juin.	Juill.	Août.	Sept.	Oct.	Nov.	Dec.	1er trim.	2e trim.	3e trim.	4e trim.	Total de l'année	Nombre de jours pluv.
Bassin de la Loire supérieure (suite).																			
Montbrison (C. M.).	409	14	7	47	43	73	22	111	53	20	30	34	37	38	138	184	101	461	91
Noirétable.....	716	45	6	56	60	124	72	76	88	40	71	86	106	107	256	204	263	830	101
St-Romain-d'Urfé..	690	»	»	»	35	107	52	110	85	28	86	64	120	»	194	223	270	»	»
Feurs.....	338	13	1	20	36	87	27	79	69	49	21	51	25	37	150	197	97	481	97
Nervieux.....	345	9	»	16	34	99	66	96	70	»	»	»	»	»	199	»	»	»	»
Panissière	630	8	2	38	58	108	23	87	118	45	33	71	78	48	189	250	182	669	97
Fourneaux.....	530	16	5	53	48	132	41	128	71	49	46	59	82	74	221	248	187	730	101
Montagny.....	505	31	8	70	46	152	40	115	105	40	54	66	98	109	238	260	218	825	110
Saint-Just-la-P....	590	4	6	43	61	123	50	148	83	41	45	68	60	53	234	272	173	732	81
Roanne.....	210	25	5	50	42	109	36	95	79	36	»	49	29	80	187	210	»	»	»
Chauffailles.....	338	24	12	62	86	120	32	172	114	57	69	76	116	98	238	343	261	940	131
Lapacaudière.....	336	»	10	65	55	100	43	107	77	31	79	59	133	»	198	215	271	»	»
Suin.....	592	7	»	»	31	»	47	101	114	»	»	78	113	»	»	»	»	»	»
Charolles.....	302	45	8	53	52	101	36	87	83	44	59	65	104	106	189	214	228	737	»
Saint-Eusèbe.....	296	35	7	53	54	103	57	75	79	43	72	91	103	95	214	197	266	772	123
Mont St-Vincent..	603	»	»	42	49	99	49	98	93	43	36	82	73	»	197	234	191	»	»
Antully.....	555	48	8	75	69	161	33	58	84	50	123	111	202	131	263	192	436	1022	115
Le Creusot.....	413	30	1	57	75	136	59	72	89	36	100	124	143	88	270	197	367	922	117
Huilly.....	?	26	8	31	28	100	64	55	67	48	66	89	69	65	192	170	224	651	120
Arnay-le-Duc.....	370	26	6	28	42	101	32	58	66	57	74	70	77	60	175	181	221	637	122
Anost.....	532	»	»	85	48	152	106	115	91	95	164	175	252	»	306	301	591	»	»
Sully.....	416	45	4	55	51	132	39	68	74	46	79	100	»	104	222	188	»	»	»
Autun (P. C.).....	287	43	4	59	65	127	105	75	82	60	84	99	103	106	297	217	286	906	149
Autun (C. M.).. .	287	48	5	185	»	»	»	»	81	71	96	113	»	238	»	»	»	»	»
Toulon-s.-A.....	270	39	5	68	51	132	38	81	87	»	35	119	137	112	221	»	281	»	»
Digoin.....	220	31	9	51	66	112	43	75	130	37	62	86	96	91	221	242	244	798	180
L'Assise.....	1080	34	4	73	49	86	46	91	74	34	72	79	65	111	181	199	216	707	122
Saint-Clément.....	485	41	8	98	77	159	42	60	97	55	91	89	107	147	278	212	287	924	117
Pierrefitte.....	210	11	4	30	49	76	34	64	78	25	44	53	54	45	159	167	151	522	115
Dompierre.....	240	29	11	53	59	85	25	67	87	40	58	87	67	93	169	194	212	668	149
Bourbon-Lancy....	305	32	14	49	55	122	46	108	97	36	65	97	75	95	223	241	237	796	119
Beaulon.....	216	28	6	47	53	93	25	62	77	38	40	89	54	81	171	177	183	612	100
Luzy.....	275	18	»	56	66	126	31	90	82	51	»	118	128	»	223	223	»	»	»
Châtillon-en-B.....	233	34	13	50	41	126	45	121	68	48	66	117	118	97	212	237	301	847	127
Decize.....	230	23	5	33	52	107	30	116	57	60	60	99	67	61	189	233	226	709	107
Prémery	239	39	18	54	48	149	25	96	66	45	79	268	147	111	222	207	494	1034	150
Nevers.....	186	30	12	32	33	117	24	51	101	31	46	103	85	74	174	183	234	665	»
Bassin de l'Allier.																			
Châteauneuf	1294	14	27	36	68	57	61	91	103	64	38	111	52	77	186	258	201	722	142
Mercoire.....	1222	54	53	37	100	48	66	140	83	72	51	171	68	144	214	295	290	943	161
Langogne.....	916	26	26	24	70	53	65	79	107	30	30	113	45	76	188	216	188	668	134
Chapeauroux	746	22	13	29	40	55	89	103	80	73	24	76	35	64	184	256	135	639	104
Grandrieu.....	1166	18	22	43	51	79	61	111	87	71	40	88	33	83	191	269	161	704	154
Le Chambon.....	1012	14	21	40	56	74	70	113	75	68	35	76	34	75	200	256	145	676	137
Saugues.....	980	15	3	16	18	38	23	50	36	25	26	50	12	34	79	111	88	312	82
Langeac.....	492	5	5	24	47	64	26	131	73	20	14	65	38	34	137	224	117	512	72
Murat	924	52	3	44	44	93	63	74	113	72	61	62	60	99	200	259	183	741	119
Massiac.....	540	13	6	6	20	67	85	142	63	43	27	48	15	19	172	248	90	529	52

Stations	Altitude.	Janv.	Fév.	Mars.	Avril.	Mai.	Juin.	Juill.	Août.	Sept.	Oct.	Nov.	Déc.	1er trim.	2e trim.	3e trim.	4e trim.	Total de l'année.	Nombre de jours pluv.
Bassin de l'Allier (suite).																			
Brioude	415	19	2	12	42	88	64	123	85	49	34	58	38	33	194	257	130	614	103
Besse	1028	50	11	69	50	97	105	86	136	82	135	123	108	130	252	304	366	1052	112
La Chaise-Dieu	1075	4	4	44	46	93	69	140	108	56	35	50	89	52	208	304	174	738	90
Ambert	542	22	4	23	50	176	86	108	79	39	58	71	91	49	312	226	220	807	135
Billom	359	»	3	62	32	165	101	116	»	7	»	»	17	»	298	»	»	»	»
Saint-Dier	540	43	14	77	76	119	38	62	»	16	83	»	85	134	233	»	»	»	»
St-Nectaire	760	13	5	35	15	75	61	57	94	24	44	66	49	53	151	175	159	538	128
Vernet	812	68	7	28	59	151	68	137	95	21	43	77	67	103	278	253	187	821	89
Thiers (P. C.)	414	38	11	48	53	139	45	71	118	43	44	77	93	97	237	232	214	780	151
Puy-de-Dôme (Obs.)	1467	82	23	91	72	138	90	102	175	76	170	129	257	196	300	353	556	1405	251
Clermont (Obsre)	388	16	5	45	27	74	60	144	79	28	39	50	46	66	161	251	135	613	164
Clermont (E. N.)	400	35	5	22	14	63	30	98	191	8	19	47	»	62	107	297	»	»	»
Clermont (P. C.)	378	13	5	35	22	65	52	126	70	»	34	44	37	53	139	»	115	»	»
Pont-du-Château	350	21	7	34	26	91	54	161	116	26	32	58	19	62	171	303	109	645	109
Miremont	500	23	7	37	60	117	76	56	»	»	54	89	89	67	253	»	232	»	»
Pontgibaud	673	7	6	27	49	78	109	56	124	41	45	70	65	40	236	221	180	677	154
Vichy	270	32	16	54	57	119	27	126	89	45	48	76	60	102	203	260	184	749	132
Ebreuil	310	12	1	49	46	75	23	113	74	24	53	76	50	62	144	211	179	596	117
Chantelle	297	15	2	45	52	68	18	95	77	33	34	73	47	62	138	205	154	559	118
Target	437	6	4	30	31	89	17	47	81	44	34	49	75	40	137	172	158	507	91
Cressanges	420	12	4	43	40	85	34	63	80	43	63	84	60	59	159	180	207	611	100
Chatel-de-Neuvre	262	19	7	36	51	75	69	76	82	36	44	86	51	62	195	194	181	632	117
Bessay	226	21	10	42	47	84	34	73	79	37	57	98	45	73	165	189	200	627	118
Moulins (E. N.)	223	31	7	48	56	81	105	139	70	34	36	90	55	86	242	243	181	752	126
Moulins (P. C.)	215	14	9	48	62	88	25	115	53	26	35	89	56	71	175	194	180	620	133
Baleine	209	»	9	46	44	101	50	144	92	26	62	92	73	»	195	262	227	»	»
Franchesse	250	»	»	»	»	94	»	»	»	»	»	»	»	»	»	»	»	»	»
Lurcy-Lévy	230	22	10	47	»	»	»	»	63	23	76	100	108	79	»	»	284	»	»
Bassin du Cher.																			
Auzances	556	16	5	44	44	114	76	102	91	42	42	91	85	65	234	235	218	752	141
Montaigu	625	34	10	82	29	109	»	»	»	»	»	»	»	126	»	»	»	»	»
Bellaigues	508	25	10	85	51	131	35	85	83	48	54	74	74	120	217	216	202	755	96
Pionsat	537	19	»	47	38	133	41	108	87	»	»	»	»	»	212	»	»	»	»
Chénérailles	528	11	9	57	56	104	48	85	124	23	30	78	84	77	208	232	192	709	127
Chambon	330	11	4	58	49	93	51	104	51	24	37	67	77	73	193	179	181	626	136
St-Priest-en-Murat	395	14	6	43	66	125	45	63	71	»	»	»	»	63	236	»	»	»	»
Montmarault	480	14	10	33	43	71	19	69	34	15	40	50	36	57	133	118	126	434	134
Ste Thérence	401	»	»	46	40	»	»	»	»	»	»	»	»	»	»	»	»	»	»
Montluçon	220	14	10	36	89	92	45	97	107	40	46	91	63	60	226	244	200	730	115
Préveranges	450	23	10	47	64	129	83	68	164	24	50	93	105	80	276	256	248	860	127
Saulzais	227	8	4	48	45	117	22	11	139	9	45	79	56	60	184	[illegible]	180	[illegible]	[illegible]
La Queune	183	10	10	48	47	95	47	91	92	18	58	80	44	68	189	201	182	640	112
Givarlais	280	13	10	26	76	109	51	60	90	14	40	98	53	49	236	164	191	640	100
Hérisson	238	9	7	34	59	77	42	58	104	19	56	68	57	50	178	181	181	590	105
Cérilly	294	12	2	36	34	74	38	56	55	13	38	61	81	50	146	124	180	500	120
Bougimont (h. bois)	300	15	6	46	44	110	48	63	100	18	37	89	70	67	202	181	196	646	108
Richebout	246	8	8	50	46	150	35	60	113	19	51	83	72	46	211	192	206	655	116
Isle-et-Bardais	240	6	7	40	42	102	47	60	80	22	36	65	57	53	191	169	158	571	99

Stations.	Altitude.	Janv.	Fév.	Mar.	Avril.	Mai.	Juin.	Juill.	Août.	Sept.	Oct.	Nov.	Déc.	1er trim.	2e trim.	3e trim.	trim.	Total de l'année.	Nombre de jours pluv.
Bassin du Cher (suite).																			
Charenton	180	15	9	39	44	122	37	139	117	19	50	82	71	63	203	275	203	744	111
Arpheuilles	205	19	11	35	39	130	28	156	95	30	46	92	80	65	197	281	218	761	110
Saint-Amand	170	15	6	»	13	93	»	»	»	»	»	»	»	»	»	»	»	»	»
Ourouer-les-B.	200	29	10	53	28	124	19	87	101	22	46	90	89	92	171	210	225	698	98
Dun-sur-Auron	179	29	10	34	46	136	10	119	80	25	60	98	69	73	192	224	227	716	109
Levet	170	15	10	24	32	97	30	94	96	23	52	88	61	49	159	213	201	622	90
Châteauneuf-s.-Ch.	150	»	»	27	38	84	23	82	96	15	54	86	62	»	145	193	202	»	»
Morlac	200	19	9	43	44	117	34	91	123	33	46	82	71	71	195	247	199	712	108
Lignières	172	19	7	40	32	130	33	115	92	12	»	»	»	66	195	219	»	»	»
Issoudun	149	20	8	30	29	118	19	69	105	20	49	85	52	58	166	194	186	604	95
Charost	127	21	11	20	30	112	16	100	79	»	53	83	49	52	158	»	185	»	»
Les Aix	180	11	13	33	34	116	23	122	»	21	52	81	92	57	173	»	225	»	»
La Réserve (St-Pal.)	304	54	28	56	45	168	32	66	62	39	77	124	142	138	245	167	343	893	138
Bourges (E. N.)	155	13	9	21	42	124	23	191	72	22	41	80	62	43	189	285	183	700	109
Bourges (Mess.-J.)	156	12	9	21	42	109	23	»	»	»	»	»	»	42	174	»	»	»	»
Mehun-sur-Yèvre	120	28	15	42	25	118	24	110	»	17	55	81	70	85	167	»	206	»	»
Les Chaffauds	165	24	15	26	23	93	30	96	64	19	53	87	74	65	146	179	214	604	115
Le Briou (Vierzon)	170	30	15	38	27	112	41	36	78	18	57	92	66	83	180	132	215	610	82
Graçay	110	18	5	20	26	95	20	44	»	22	»	71	63	43	141	»	»	»	»
Mennetou-s.-Cher	88	17	13	12	70	130	25	54	34	25	73	107	94	42	225	113	274	654	96
Humbligny	324	»	»	»	»	137	17	115	94	31	71	109	130	»	»	240	310	»	»
La Chapelle d'Ang.	200	»	»	57	34	119	22	135	76	29	71	103	105	»	175	240	279	»	»
Vailly-sur-S	200	27	17	»	43	143	29	74	71	37	60	80	92	»	215	182	232	»	»
Argent	170	19	15	39	31	107	15	62	80	47	61	73	89	73	153	189	223	638	85
Nançay	146	28	13	48	33	93	41	67	65	31	62	86	74	89	167	163	222	641	117
Salbris	110	22	13	42	66	108	31	57	52	37	52	57	62	77	205	146	171	599	136
Romorantin	104	23	14	28	55	77	23	34	55	42	62	75	70	65	155	131	207	558	129
Saint-Aignan	71	24	15	24	53	54	14	62	71	39	53	99	68	63	121	172	220	576	107
Montrichard	68	17	10	32	12	44	21	76	53	53	55	107	76	59	77	182	238	556	84
Bassin de l'Indre.																			
Sainte-Sévère	258	26	9	49	61	121	64	47	103	25	41	77	79	84	246	175	197	702	140
Châteauroux (E. N.)	157	26	9	28	58	81	32	73	54	29	53	100	48	63	171	147	201	582	103
Châteauroux (P. C.)	151	30	13	35	30	101	35	67	100	13	47	107	85	78	166	180	239	663	126
Châteauroux (St. Ag.)	149	36	10	27	50	50	36	61	89	14	37	111	73	73	136	164	221	594	128
La Chapelle Bl.	126*	47	5	30	53	50	40	88	48	40	56	120	62	82	143	176	238	639	122
Loches (E. N.)	73	21	13	21	52	57	44	48	83	43	57	118	174	55	153	174	349	731	112
Loches (P. C.)	73*	23	»	»	40	55	37	36	73	27	50	93	54	»	132	136	197	»	»
Nouans	115*	20	15	28	33	39	»	59	55	»	51	78	82	63	»	»	211	»	»
Genillé	?	32	15	21	54	52	38	57	73	28	52	101	70	68	144	158	223	593	106
Manthelan	?	»	»	»	»	»	72	69	46	43	51	136	78	»	»	158	265	»	»
Le Louroux	94	46	12	19	65	47	40	76	31	48	51	118	66	77	152	155	235	619	118
Truyes	60*	22	10	19	»	»	»	»	»	»	»	»	»	51	»	»	»	»	»
Cheillé	39	31	5	15	44	38	24	80	21	64	42	98	57	51	106	165	197	519	108
Saint-Branchs	99*	50	»	22	73	65	30	96	25	19	68	115	71	»	168	140	254	»	»
Lignières	45*	41	12	11	42	51	29	108	22	61	43	103	55	64	122	191	201	578	144
Rigny-Ussé	?	42	13	13	32	56	80	106	28	56	45	105	58	68	168	190	208	634	142
Huismes	?	38	12	16	34	76	51	52	»	»	38	94	59	66	161	»	191	»	»

Stations.	Altitude.	Janv.	Fév.	Mars.	Avril.	Mai.	Juin.	Juill.	Août.	Sept.	Oct.	Nov.	Déc.	1er trim.	2e trim.	3e trim.	4e trim.	Total de l'année.	Nombre de jours pluv.
Bassin de la Creuse.																			
St-Sulpice-les-Ch ..	600	34	5	57	31	74	101	87	150	33	67	108	141	96	206	270	316	888	102
Ahun	433	4	1	32	41	69	93	88	88	22	32	77	82	37	203	198	191	629	»
Guéret (E. N.)....	433	31	26	58	54	»	128	»	154	9	44	70	136	115	»	»	250	»	»
Boussac	380	23	11	16	61	116	47	72	173	20	41	76	90	50	224	265	207	746	135
La Souterraine	378	80	18	47	79	112	116	102	139	33	62	108	162	145	307	274	332	1058	133
Dun	355	36	12	36	66	97	44	99	107	29	47	102	143	78	207	235	292	812	»
Bénévent	522	54	12	64	62	91	71	96	102	22	51	119	149	130	224	220	319	893	146
Laurières	410	»	»	»	»	85	75	»	»	21	»	»	162	»	»	»	»	»	»
Razès	436	49	15	»	77	108	»	100	107	27	57	133	191	»	»	234	381	»	»
Nantiat	345	»	»	»	»	»	55	52	»	»	34	134	»	»	»	»	»	»	»
Bessines	342	38	13	69	70	84	78	107	126	27	26	130	136	120	232	260	292	904	101
Chateau-Ponsac ...	198*	»	»	»	»	»	66	100	»	»	»	»	»	»	»	»	»	»	»
Bellac	216	33	22	52	53	77	69	66	109	23	45	124	84	107	199	198	253	757	91
Magnac-Laval	226	20	5	42	44	75	68	73	107	11	30	128	125	67	187	191	283	728	105
Arnac-la-Poste	420	46	14	41	78	88	81	69	91	32	43	125	127	101	247	192	295	835	132
Les Chézeaux	300	48	12	41	82	100	75	»	109	31	37	124	134	101	257	»	295	»	»
St-Benoît-du-S	223	17	13	17	45	58	52	75	93	27	43	102	86	47	155	195	231	628	111
Le Blanc	85	33	14	34	38	63	17	125	102	21	47	112	63	81	118	248	222	669	113
Barrou	49	39	14	32	56	62	34	79	46	28	52	93	71	85	152	153	216	606	141
Abilly	80*	35	14	24	55	50	54	100	46	33	50	96	68	73	159	179	214	625	124
Buxeuil	50	23	13	15	35	42	67	91	53	27	39	101	61	51	144	171	201	567	79
Bassin de la Vienne.																			
Eymoutiers	420	58	11	67	53	99	81	39	162	43	80	164	217	136	233	244	461	1074	126
Châteauneuf	460	25	15	32	49	83	70	46	202	»	147	153	105	72	202	»	405	»	»
Saint-Léonard	356	38	9	»	48	98	44	84	104	23	46	109	136	»	190	211	291	»	»
Pontarion	463	39	14	58	60	82	61	62	156	36	65	104	159	111	203	254	328	896	124
St-Germain-les-B .	436	»	»	»	75	112	14	46	»	26	75	146	169	»	201	»	390	»	»
Vieq	386*	37	»	54	37	75	68	46	145	25	50	131	114	»	180	216	295	»	»
Pierrebuffière	338	»	8	48	62	73	45	59	114	»	48	82	106	»	180	»	236	»	»
Ambazac	410	58	17	60	49	110	29	61	113	44	71	136	194	135	188	218	401	942	127
Limoges (E. N.)..	237	35	2	54	12	82	45	44	69	32	48	96	169	91	139	145	313	688	62
Limoges (P. C.) ...	245	48	13	45	70	110	43	92	132	37	47	108	132	106	223	261	287	877	125
Limoges (Obsre) ...	300	48	14	44	58	91	67	93	136	29	45	100	111	106	216	258	256	836	144
Nexon	349*	38	8	61	46	111	32	85	140	32	51	127	124	107	189	257	302	855	96
Aixe	221*	40	5	50	46	92	37	74	112	17	39	93	»	95	175	203	»	»	»
Oradour-s.-Vayres.	350	62	10	63	60	91	35	99	127	30	49	147	166	135	186	256	362	939	135
St Laurent-s.-G....	240	45	7	55	67	82	59	76	133	26	45	101	134	107	208	235	280	830	132
Oradour-s.-Gl....	270*	»	»	»	»	»	45	93	108	24	47	125	167	»	»	225	339	»	»
St-Junien	275	46	16	51	60	89	»	»	65	19	»	78	90	113	»	»	»	»	»
Rochechouart	247*	50	11	35	47	76	42	98	114	20	34	86	72	96	165	232	192	685	118
Chabanais	160*	50	12	41	45	105	41	112	67	16	28	135	127	103	191	195	290	779	114
Confolens	138	46	10	42	41	110	18	95	61	34	42	120	122	98	169	190	284	741	108
Nouic	?	52	84	»	69	108	35	123	103	»	47	142	152	»	212	»	341	»	»
Mézières	240	[illegible]																	
Bussières Poitev ..	227	»	»	»	»	»	»	82	149	28	42	»	»	»	»	259	»	»	»
Lussac-les-Ch	84	35	10	29	82	45	58	131	55	25	40	116	73	74	185	211	229	699	104
Lezay	125	49	15	30	45	95	65	86	77	29	63	144	140	94	205	192	347	838	154
Mesigoute	167	64	»	25	55	»	44	»	»	»	»	»	»	»	»	»	»	»	»

Stations.	Altitude.	Janv.	Fév.	Mars.	Avril.	Mai.	Juin.	Juill.	Août.	Sept.	Oct.	Nov.	Déc.	1er trim.	2e trim.	3e trim.	4e trim.	Total de l'année.	Nombre de jours pluv.
Bassin de la Vienne (suite).																			
Poitiers (P. C.).....	115	39	4	35	49	39	95	84	95	24	40	110	58	78	183	203	208	672	106
Poitiers (E. N.)....	117	»	»	37	»	29	83	»	»	»	39	98	42	»	»	»	179	»	»
Poitiers (de Touch.).	117	33	12	36	55	41	104	83	86	19	45	75	40	81	200	188	160	629	126
Jaulnay.....	65*	38	13	14	32	42	14	35	12	»	40	64	56	65	88	»	160	»	»
Saint-Épain.....	40*	40	18	14	62	44	32	100	23	50	43	97	72	72	138	173	212	595	109
Parçay-s.-V.....	43	25	15	15	69	34	50	132	21	18	49	90	63	55	153	171	202	581	61
Saint-Benoît (forêt).	?	38	14	21	45	73	53	108	30	46	41	98	64	73	171	184	203	631	120
Bassin de la Loire, du Bec-d'Allier à Angers.																			
La Guerche.....	245	»	»	»	11	88	14	»	22	33	44	104	67	»	113	»	215	»	»
Cuffy.....	200	21	10	40	30	117	37	69	»	19	36	96	94	71	184	»	226	»	»
Givry.....	170	10	9	35	28	103	18	82	77	42	42	84	72	54	149	201	198	602	132
Sancergues.....	172	»	»	»	»	»	24	100	»	»	58	80	89	»	»	»	227	»	»
Sancerre.....	293	39	12	48	39	131	11	66	»	»	50	84	88	99	181	»	222	»	»
Saint-Satur.....	150	24	13	42	36	117	9	55	65	26	47	78	77	79	162	146	202	589	147
Léré.....	150	12	7	36	39	125	7	29	79	27	49	64	69	55	171	135	182	543	137
Sainpuits.....	250*	23	15	64	23	120	9	74	63	36	52	72	93	102	152	173	217	644	135
L'Étang-du-Puits..	?	16	14	35	38	84	23	63	101	60	69	65	95	65	145	224	229	663	129
Gien.....	130	14	10	27	34	76	21	50	43	42	39	47	64	51	131	135	150	467	98
Coullons.....	170	21	31	37	72	215	39	48	»	»	»	147	77	89	326	»	»	»	»
Ouzouer-le-Marché	133	14	12	21	57	80	19	71	19	50	56	79	36	47	156	140	171	514	115
Orléans (E. N.)....	109	7	31	19	»	94	43	»	35	55	11	48	59	57	»	»	118	»	»
Orléans (P. C.).....	100	25	17	26	77	91	44	81	42	53	69	64	51	68	212	176	184	640	143
Le Coudray.....	?	28	10	27	31	38	9	27	18	19	25	27	30	65	78	64	82	289	100
La Ferté-St-Aubin.	132*	40	10	32	30	58	30	40	»	»	40	75	35	82	118	»	150	»	»
La Motte-Beuvron..	108	4	6	37	45	54	27	57	46	60	51	62	48	47	126	163	161	497	95
La Ferté-St-Cyr...	92	29	23	31	91	112	39	39	84	49	62	97	76	83	242	172	235	732	85
Vernou (Loir-et-Cher)	100	20	12	27	52	58	35	48	37	52	52	83	52	59	145	137	187	528	116
Contres.....	100	23	9	15	37	49	14	37	52	48	48	95	57	47	100	137	200	484	55
Blois (E. N.).....	104	6	17	24	55	73	22	57	47	56	67	101	44	47	150	160	212	569	109
Blois (P. C.).....	73	32	22	29	41	63	27	50	46	58	53	86	58	83	131	154	197	565	101
Herbault.....	132	12	5	23	52	56	13	71	23	55	37	96	47	40	121	149	180	490	67
Saint-Amand.....	123	9	8	21	46	95	21	51	15	61	62	121	72	38	162	127	255	582	95
Villedomer.....	81*	28	22	33	53	77	26	52	16	75	51	103	69	83	156	143	223	605	136
Limeray.....	60*	36	13	21	65	87	36	122	57	77	68	162	49	70	188	256	279	793	89
Amboise.....	87*	15	»	18	58	56	29	94	28	68	35	100	»	»	143	190	»	»	»
Vernou (Indre-et-Loire)	56	»	12	21	53	74	11	130	23	75	44	116	57	»	138	228	217	»	»
Crotelles.....	100	35	22	35	57	81	25	67	16	76	51	116	72	92	163	159	239	653	139
Beaumont-la-R....	128	27	22	40	57	98	21	90	25	69	67	117	57	89	176	184	241	690	144
Chançay.....	?	35	19	28	62	90	»	»	»	»	»	»	»	82	»	»	»	»	»
Tours (P. C.).....	57	41	17	20	49	62	31	91	16	63	46	103	58	78	142	170	207	597	140
Tours (Obs^re).....	57	35	13	19	41	60	26	»	»	»	»	»	»	67	127	»	»	»	»
Channay.....	85*	40	22	34	47	56	74	142	23	66	51	116	71	96	177	231	238	742	124
Gizeux.....	74*	19	1	9	31	49	61	68	21	55	27	48	62	29	141	144	137	451	105
Ponts-de-Cé.....	22	49	19	22	44	60	32	54	45	69	42	86	57	90	136	168	185	579	150
Bassin du Loir.																			
Janville.....	142*	24	8	21	57	73	20	93	50	47	50	68	40	53	150	190	158	551	109
Orgères.....	133	22	13	17	75	71	31	132	53	38	51	53	31	52	177	223	135	587	98

Stations.	Altitude.	Janv.	Fév.	Mars.	Avril.	Mai.	Juin.	Juill.	Août.	Sept.	Oct.	Nov.	Déc.	1er trim.	2e trim.	3e trim.	4e trim.	Total de l'année.	Nombre de jours pluv.
Bassin du Loir (suite).																			
Authon	250	35	16	27	43	59	81	22	31	46	52	108	65	78	183	99	222	582	108
Brou	165	18	10	17	43	51	21	29	34	26	43	93	28	45	115	89	164	413	117
Thiron-Gardais	230	43	17	29	55	51	17	62	37	53	45	109	57	89	123	152	211	575	122
Illiers	170	11	7	17	33	36	12	9	24	29	36	71	27	35	81	62	134	312	88
Voves	147*	19	12	23	55	49	20	59	46	37	46	71	34	54	124	142	151	471	134
Bonneval	126	40	14	33	60	81	37	60	52	53	54	117	41	87	178	165	212	642	97
Châteaudun	144	38	11	18	48	72	24	97	23	37	48	96	37	67	144	157	181	549	121
Droué	156	44	10	6	55	89	57	67	14	67	46	65	55	60	201	148	166	575	122
Cloyes	95*	31	»	16	34	93	34	70	35	46	49	101	50	»	161	151	200	»	»
Oucques	125	28	15	24	42	130	41	»	28	59	37	86	47	67	213	»	170	»	»
Morée	94	27	17	20	54	120	22	159	41	55	49	86	38	64	196	255	173	688	117
Vendôme (P. C.)	81	25	17	20	57	101	27	89	27	45	42	88	42	62	185	161	172	580	116
Vendôme (Nouel)	82	26	17	16	59	99	27	90	30	42	45	110	38	59	185	162	193	599	127
Montoire	69	23	15	17	55	99	21	96	37	45	51	102	47	55	175	178	200	608	138
Montmirail	232	13	13	13	48	68	31	30	28	42	36	92	28	39	147	100	156	442	86
Mondoubleau	153	33	16	25	53	72	16	60	23	58	47	112	49	74	141	141	208	564	86
Saint-Calais	110	29	14	20	»	86	17	50	41	107	63	95	62	63	»	198	220	»	»
Savigny	88	30	16	18	55	87	19	82	40	56	54	104	55	64	161	178	213	616	137
La Chartre-s.-L.	72	23	9	23	31	66	13	55	60	45	40	105	50	55	110	160	195	520	»
Château-du-Loir	70	8	9	15	51	55	12	25	27	43	36	57	29	32	118	95	122	367	109
Le Grand-Lucé	124	29	4	13	55	72	18	23	32	72	44	94	41	46	145	127	179	497	75
Villebourg	65*	27	14	21	48	85	12	40	»	»	44	105	52	62	145	»	201	»	»
Dissais-s.-C.	70	37	15	17	37	72	15	81	14	54	46	103	50	69	124	149	199	541	116
Jupilles	150	10	13	19	31	65	1	1	40	31	34	70	50	42	97	72	154	365	89
Vaas	58	17	0	3	23	29	2	8	4	15	16	70	39	20	54	27	125	226	65
Le Lude	45	37	10	16	57	54	28	36	32	59	25	86	60	63	139	127	171	500	105
Écommoy	97	33	19	18	71	82	46	29	49	63	51	108	59	70	199	141	218	628	102
Pontvallain	32	7	1	2	6	»	6	10	27	26	15	80	54	10	»	63	149	»	»
La Flèche	38	22	13	10	46	59	45	11	40	45	38	78	44	45	150	96	160	451	»
La Ch^{lle}-d'Aligné	61	37	16	9	42	63	34	22	62	76	44	80	56	62	139	160	180	541	90
Bassin de la Sarthe.																			
F^{t} d'Écouves (R. V.)	309	7	3	35	»	74	31	49	39	79	55	82	41	45	»	167	178	»	»
F^{t} d'Écouves (Gât.)	203	4	5	»	»	»	»	»	»	»	53	107	83	»	»	»	243	»	»
F^{t} d'Écouves (T.)	331	59	2	26	50	89	40	41	41	61	73	133	93	87	179	143	299	708	153
F^{t} de Perseigne	188	35	11	16	41	109	35	38	19	84	43	151	62	62	185	141	256	644	88
F^{t} de Bourse	148	63	8	15	23	127	12	78	19	48	42	76	74	86	162	145	192	585	136
La Fresnaye	162	20	17	15	33	49	18	32	28	76	47	104	33	52	100	136	184	472	85
St-Léonard-des-B.	127	16	8	12	24	94	35	19	15	58	77	67	35	36	153	92	179	460	72
Alençon (E. N.)	145	28	16	14	63	106	19	13	19	47	62	90	54	58	188	79	206	531	123
St-Denis-s.-S.	202	23	25	11	32	80	28	25	16	27	64	108	81	59	140	68	253	520	130
Villaines-la-Juhel	200	50	18	24	52	120	43	72	36	68	58	130	66	92	215	176	254	737	144
Neufchâtel	159	31	13	17	48	107	26	28	19	71	47	104	50	61	181	118	201	561	101
P^{t}-Osseau	135	60	10	20	32	108	39	21	13	76	46	92	50	90	179	110	188	567	127
Beaumont-s.-S.	83	79	14	22	49	114	35	41	26	51	49	114	52	115	198	118	215	646	129
Mamers	126	33	13	19	49	90	46	»	»	»	24	76	54	65	185	»	134	»	»
Monhoudou	130	28	13	17	45	83	30	17	8	53	33	84	58	58	158	78	175	469	—
Bonnétable	118	25	10	13	39	66	30	38	15	55	43	82	55	48	135	108	150	441	105

Stations.	Altitude.	Janv.	Fév.	Mars.	Avril.	Mai.	Juin.	Juill.	Août.	Sept.	Oct.	Nov.	Déc.	1er trim.	2e trim	3e trim.	4e trim.	Total de l'année	Nombre de jours pluv.
Bassin de la Sarthe (suite).																			
Ballon	98	50	12	25	70	124	35	60	36	51	60	122	48	87	229	147	230	693	99
La Guierche	62	32	13	26	58	89	31	45	22	51	69	68	64	71	178	118	201	568	98
Sargé	107	4	5	9	»	66	29	16	27	»	»	»	37	18	»	»	»	»	»
Le Mans (E. N.)	107	26	12	37	38	89	28	18	15	26	20	44	24	75	155	59	88	377	91
Le Mans (E. N.)	79	16	5	11	29	89	48	20	15	55	46	61	45	32	166	90	152	440	89
Le Mans (P. C.)	66	38	11	30	51	82	37	22	28	58	47	75	43	79	170	108	165	522	125
Le Mans (gaz)	51	38	16	34	55	89	41	19	31	61	47	86	44	88	185	111	177	561	126
Le Mans (Pontlieue)	51	46	19	36	62	80	41	26	35	64	53	84	51	101	183	125	188	597	134
Mortagne	241	34	13	19	46	70	20	49	27	57	63	92	61	66	136	133	216	551	101
Forêt de Réno	236	32	13	25	»	75	18	66	31	61	60	98	69	70	»	158	227	»	»
Rémalard	127	42	11	21	63	53	10	63	17	50	51	106	64	74	126	130	221	551	136
Bellême	222	39	12	26	55	81	24	52	18	68	55	100	57	77	160	138	212	587	139
Nogent-le-Rotrou	116	36	15	25	59	41	24	54	17	47	40	102	50	76	124	118	192	510	106
La Ferté-Bernard	99	11	4	19	34	49	18	17	17	36	26	48	29	34	101	70	103	308	95
Bouloire	135	22	6	15	62	64	13	34	34	37	38	82	30	43	139	105	150	437	93
Connerré	82	11	7	15	57	61	33	13	26	43	45	73	54	33	151	82	172	438	73
Parigné-l'Évêque	124	12	4	16	64	73	29	36	39	63	48	92	64	32	166	138	204	540	100
Fillé-Guécelard	138	25	10	15	27	84	37	46	48	52	44	68	33	50	148	146	145	489	»
Souligné-s.-Vallon	72	44	16	34	55	89	62	40	48	75	55	99	60	94	206	163	214	677	107
Chantenay	60	41	15	17	30	45	34	54	59	60	46	76	49	73	109	173	171	526	108
Foulletourte	84	40	3	13	43	»	»	»	»	»	»	»	»	56	»	»	»	»	»
Malicorne	40	37	15	25	41	84	42	31	45	51	56	111	51	77	167	127	218	589	120
Sillé-le-Guillaume	198	30	13	23	37	71	34	26	»	25	35	77	73	66	142	»	185	»	»
Conlie	127	12	2	29	41	97	4	27	27	55	50	125	57	43	142	109	232	526	84
Neuvillette	169	13	12	16	29	61	31	16	38	73	58	110	73	41	121	127	241	530	84
Amné	66	16	17	25	41	71	37	14	52	57	24	68	35	58	149	123	127	457	116
Loué	80	40	10	11	27	»	12	21	32	14	»	»	»	61	»	67	»	»	»
Sainte-Suzanne	146	43	19	17	51	86	42	51	53	74	55	102	67	79	179	178	224	660	152
Meslay	200	27	19	39	53	88	41	49	78	101	56	122	74	85	182	228	252	747	121
Grez-en-Bouëre	87	41	23	23	44	74	54	39	39	73	48	96	62	87	172	151	206	616	151
Sablé	37	30	14	11	41	58	42	40	45	49	33	79	54	55	141	134	166	496	75
La Baumette	31	43	14	16	38	65	36	57	39	61	38	78	46	73	139	157	162	531	137
Angers (E. N.)	47	76	8	4	34	39	5	29	56	59	22	82	16	88	78	144	120	430	104
Bassin de la Mayenne.																			
La Lacelle	266	»	18	18	41	118	54	36	25	52	82	73	»	»	213	113	»	»	»
Pré-en-Pail	232	18	6	10	17	33	84	47	25	66	64	122	73	34	134	138	259	565	135
Le Horps	284	80	20	31	50	90	53	42	35	44	66	113	132	131	193	121	311	756	122
Couptrain	187	16	14	20	28	66	73	34	9	55	33	62	73	50	167	98	168	483	115
Forêt d'Andaines	266	54	20	32	56	98	75	46	29	76	74	180	149	106	229	151	403	889	117
La Ferté-Macé	206	38	22	»	»	111	43	»	»	»	»	»	»	»	»	»	»	»	»
Domfront	199	55	18	26	60	79	46	30	25	39	82	115	116	99	185	94	313	691	156
Lassay	197	42	6	19	40	88	62	24	38	62	57	120	70	67	190	124	247	628	128
Gorron	170	43	16	30	37	84	41	23	40	49	79	94	92	89	162	112	265	628	123
Ambrières	123	58	20	27	39	85	43	24	27	48	73	115	101	105	167	99	289	660	152
Bais	212	47	19	33	40	101	45	56	35	82	65	113	84	99	186	173	262	720	120
Mayenne	131	52	23	25	39	77	44	30	27	46	59	106	80	100	160	103	245	608	131
Ernée	126	41	20	30	37	59	31	27	55	37	73	97	81	91	127	119	251	588	142

Stations	Altitude.	Janv.	Fév.	Mars.	Avril.	Mai.	Juin.	Juill.	Août.	Sept.	Oct.	Nov.	Déc.	1er trim.	2e trim.	3e trim.	4e trim.	Total de l'année	Nombre de jour pluv
Bassin de la Mayenne (suite).																			
Chailland	110	45	36	27	36	64	51	12	58	41	90	121	67	108	151	111	278	648	77
Évron	121	73	10	54	16	97	20	36	38	96	59	101	65	137	133	170	225	665	106
Montsûrs	80	42	20	26	46	59	47	27	45	47	53	115	69	88	152	119	237	596	142
Louron	126	36	15	25	36	54	65	36	55	80	66	104	78	76	155	171	248	650	117
Laval (E. N.)	97	57	26	47	66	72	51	20	68	70	47	73	85	130	189	153	205	677	122
Cossé-le-Vivien	195	45	19	20	51	46	47	34	40	67	49	102	59	84	144	141	210	579	116
Craon	79	45	22	20	45	66	37	54	31	81	51	108	58	87	148	166	217	618	120
St Aignan-sur-Roë	107	32	17	14	49	58	31	46	21	73	48	105	47	63	138	140	200	541	118
Château-Gontier	84	37	16	19	34	61	50	61	28	63	59	105	39	72	145	152	191	560	109
Bierné	80	34	14	20	40	50	39	26	41	54	45	100	65	68	129	121	210	528	116
Bassin de la Loire inférieure, rive droite.																			
Varades	30*	»	22	»	30	38	11	»	»	60	»	»	49	»	79	»	»	»	»
Oudon	?	57	28	15	42	47	49	»	»	89	»	»	65	100	138	»	»	»	»
Joué-sur-Erdre	45	43	21	17	28	39	52	54	26	62	53	111	57	81	119	142	221	563	106
Nort	19	53	»	21	28	45	»	55	»	66	61	»	71	»	»	»	»	»	»
Nantes (Obs^re)	41	29	21	22	19	49	27	57	39	73	52	127	83	72	95	169	262	598	124
Nantes (P. C.)	10	27	17	11	10	20	38	28	23	80	44	117	71	55	68	131	232	486	77
Nantes (École Pr.)	12	46	24	21	18	37	46	48	23	74	54	»	74	91	101	145	»	»	»
Cordemais	20*	44	29	21	23	43	»	54	38	62	55	134	81	94	»	154	270		»
Savenay (E. N.)	44	43	24	17	12	26	44	33	29	59	44	85	60	84	82	121	189	476	89
Saint-Nazaire	8*	47	16	18	25	41	66	32	»	»	»	»	68	81	132	»	»	»	»
Bassin de la Loire inférieure, rive gauche; bassin de la Sèvre nantaise.																			
Secondigny	162	58	26	37	45	»	18	120	»	»	»	»	»	121	»	»	»	»	»
Parthenay (E. N.)	175	13	3	3	53	58	4	163	118	130	86	105	69	19	115	411	260	805	106
Thénezay	148	»	»	»	»	57	»	»	»	»	»	»	»	»	»	»	»	»	»
Gourgé	120	»	23	19	52	65	46	142	»	»	»	»	41	»	163	»	»	»	»
Saint-Loup	100	23	5	11	33	»	15	112	»	»	39	76	35	39	»	»	150	»	»
Airvault	133	41	5	10	59	60	35	99	»	»	»	82	3	56	154	»	»	»	»
Chiché	160	44	16	13	27	45	26	92	37	»	»	»	»	73	98	»	»	»	»
Belleville	79	30	12	6	37	45	47	80	19	39	40	75	39	48	129	138	154	469	119
St-Maurice-la-F.	145	41	22	9	37	48	27	95	»	36	38	81	51	72	112	»	170	»	»
Bressuire (P. C.)	184	38	19	19	36	44	42	99	32	214	62	112	74	76	122	345	248	791	85
Bressuire (C. M.)	180	37	27	17	83	35	19	104	42	72	44	113	71	81	137	218	228	664	90
Les Aubiers	130	33	»	18	43	46	57	47	»	»	37	87		»	146	»	»		»
L'Absie	234	48	24	29	40	»	24	68	71	74	70	142	117	101	»	213	329	»	»
Moncoutant	205	43	22	22	37	55	13	110	»	»	62	128	77	87	105	»	267	»	»
Les Gardes	210*	42	20	19	40	60	28	59	45	69	40	106	57	81	128	173	203	585	180
Montaigu	52	»	»	»	»	»	»	»	24	78	51	127	61	»	»	»	239	»	»
Vieillevigne	42*	»	»	»	»	»	»	38	23	72	»	»	»	»	»	133	»	»	»
Châtillon-s. S.	170	50	24	22	»	»	»	»	»	»	»	»	»	96	»	»		»	»
Moulins	115	59	21	»	»	51	32	»	»	70	49	103	71	»	»	»	253	»	»
Les Herbiers	100	»	»	»	»	»	»	»	48	84	54	88	99	»	»	»	241		»
Tiffauges	80	»	»	»	»	»		67	»	71	37	101	69	»	»	»	207	»	»
Clisson	55*	30	21	13	25	51	61	»	35	59	46	»	57	64	137	»	»	»	»
Le Pallet	?	33	24	21	33	44	29	42	»	»	»	»	»	78	106				»
Vertou	20*	41	20	22	37	»	45	35	»	75	»	»	56	83	»			»	»
Saint-Philbert	4*	»	25	25	34	40	73	»	»	»	»	»	61	»	147	»			»

Stations	Altitude.	Janv.	Fév.	Mars.	Avril	Mai	Juin.	Juill.	Août.	Sept.	Oct.	Nov	Déc.	1er trim.	2e trim.	3e trim.	4e trim	Total de l'année.	Nombre de jours pluv.
Bassin de la Loire inférieure, rive gauche; bassin de la Sèvre nantaise (suite).																			
Indret	?	37	19	20	12	50	48	57	37	75	52	124	58	76	110	169	234	589	150
Fort de Mindin	?	50	26	19	19	35	91	65	»	»	»	»	91	95	145	»	»	»	»
Saint-Gildas	?	32	14	11	21	25	100	59	38	54	34	103	60	57	146	151	197	551	102
BASSINS ENTRE LA LOIRE ET LA GIRONDE.																			
Bassins de la Sèvre niortaise et de la Vie.																			
Sepvret	171	47	20	36	57	66	86	83	86	50	86	143	157	103	209	219	386	917	98
Chey	135	46	14	31	»	99	63	89	69	40	69	139	133	91	»	198	341	»	»
Viel-Pain	76	18	13	35	49	51	82	103	70	24	47	83	100	66	182	197	230	675	112
Pamproux	80	42	12	31	42	44	55	108	62	36	57	106	107	85	141	206	270	702	124
La Jarrie	80*	»	»	44	44	52	77	105	77	34	»	»	»	»	173	216	»	»	»
Goux	181	41	16	25	39	52	56	121	71	55	65	130	123	82	147	247	318	794	142
Chantecorps	188	51	22	27	40	51	25	108	51	68	54	117	126	100	116	227	297	740	101
Saint-Maixent	80	59	»	»	»	57	»	»	»	»	»	»	»	»	»	»	»	»	»
Ste-Néomaye	95	43	13	39	41	34	37	79	53	40	61	132	93	95	112	172	286	665	134
Mazières	209	25	31	34	60	54	33	103	94	123	56	154	155	90	147	320	365	922	»
Champdeniers	120	49	22	23	34	51	37	84	50	116	64	155	93	94	122	250	312	778	97
Le Beugnon	112	21	4	17	25	»	»	»	»	»	»	143	98	42	»	»	»	»	»
Prahec	45	39	1	»	»	»	88	99	»	»	»	»	»	»	»	»	»	»	»
Fressines	102	46	15	28	50	41	67	98	73	48	62	141	131	89	158	219	334	800	135
Chauray	90	6	9	27	44	50	44	68	69	59	64	147	112	42	138	196	223	699	135
Niort (C. M.)	10	39	14	22	45	51	40	70	81	57	55	154	95	75	136	208	304	723	134
Niort (E. N.)	52	48	19	»	»	50	39	»	»	»	63	»	»	»	»	»	»	»	»
Arçais	13	49	9	21	20	93	27	143	91	90	47	108	86	79	140	324	241	784	118
Foye-Monjault	65	63	6	22	20	20	55	98	62	»	83	125	85	91	95	»	293	»	»
Mauzé	21	59	13	26	37	63	56	89	»	»	57	139	89	98	156	»	285	»	»
Coulonges-s.-l'A.	80	52	22	27	49	»	34	87	76	105	67	145	99	101	»	268	311	»	»
Longèves	6	49	16	18	40	55	35	85	76	91	63	135	68	83	130	252	266	731	115
Luçon	15	63	16	17	27	43	56	60	70	79	62	137	62	96	126	209	261	692	118
Bazoin	5	40	13	14	22	36	38	65	93	91	53	110	68	67	96	249	231	643	125
Le Gouffre	4	31	11	7	25	39	36	57	90	77	77	134	58	49	100	224	269	642	96
Marans	3	49	15	19	32	53	16	61	89	97	57	134	69	83	101	247	260	691	129
L'Aiguillon-s.-Mer	4	65	13	13	27	38	13	66	36	104	70	154	43	91	78	206	267	642	107
La Châtaigneraie	150	62	25	29	34	43	20	105	47	90	60	152	114	116	97	242	326	781	116
Chantonnay	60	52	24	28	40	39	25	59	63	81	58	116	85	104	104	203	259	670	108
Roche-s.-Yon (E. N.)	60	47	19	17	18	47	10	80	31	85	37	79	104	83	75	196	220	574	117
Les Sables-d'Ol.	6	49	9	10	7	25	32	80	51	71	59	125	67	68	64	202	251	585	113
Saint-Gilles-s.-Vie	11	27	2	7	8	19	18	48	31	43	46	115	32	36	45	122	193	396	76
Machecoul	5*	32	17	16	37	»	»	»	»	»	»	»	»	65	»	»	»	»	»
Pornic	?	65	15	17	13	11	»	59	»	»	»	»	75	97	»	»	»	»	»
Ile d'Yeu	24	61	22	19	35	32	19	51	42	57	65	106	70	102	86	150	241	579	132
Noirmoutiers	22	104	23	36	31	36	197	106	35	39	51	115	47	163	264	180	213	820	113
Bassin de la Charente.																			
Châlus	410	71	10	62	73	140	34	81	119	37	65	146	144	143	247	237	355	982	»
Saint-Mathieu	322	61	13	52	69	91	43	113	138	37	58	150	203	126	203	288	411	1028	136
Champagne-M.	120*	59	16	58	50	90	24	169	68	41	48	173	169	133	164	278	390	965	129

Stations.	Altitude.	Janv.	Fév.	Mars.	Avril.	Mai.	Juin.	Juill.	Août.	Sept.	Oct.	Nov.	Déc.	1er trim.	2e trim.	3e trim.	4e trim.	Total de l'année.	Nombre de jours plu.
Bassin de la Charente (suite).																			
Ruffec	111	43	13	31	22	66	86	106	79	41	48	148	136	87	174	226	332	819	108
Montbron	?	73	12	6	51	85	26	148	91	13	48	149	157	91	162	252	354	859	123
Aigre	68*	43	10	35	41	62	13	166	65	32	38	142	148	88	116	263	328	795	92
Le Lac-Français	135	73	13	39	49	95	43	155	73	33	44	141	165	125	187	261	350	923	143
Chez-Méniers	142	69	3	25	53	113	43	115	84	28	31	140	154	97	209	227	325	858	93
Angoulême (P. C.)	90	57	6	27	44	84	20	152	58	26	39	138	124	90	148	236	301	775	115
Angoulême (E. N.)	48	»	»	»	95	79	10	178	63	23	28	130	131	»	184	264	289	»	»
Angoulême (Poudr.)	37	67	9	29	45	73	12	144	51	24	47	109	143	105	130	219	299	753	108
Barbézieux	103	87	5	26	37	89	16	89	117	18	54	138	153	118	142	244	345	849	120
Cognac	9*	75	12	25	33	57	11	100	49	38	61	131	111	112	101	187	303	703	119
Jonzac	44	61	7	15	22	55	21	54	65	44	57	199	162	83	98	163	418	762	98
Saintes	8	66	8	37	29	107	10	96	52	33	52	151	110	111	136	181	313	751	94
Sauzé-Vaussais	143	31	22	18	49	48	62	72	86	18	46	101	125	71	159	176	272	678	72
Chef-Boutonne	104	32	12	21	44	62	29	83	85	27	48	116	115	65	155	195	279	674	127
Melle	142	40	1	37	56	84	23	67	»	55	»	»	147	78	163	»	»	»	»
Vernoux-s.-B.	63	52	11	23	30	86	22	78	65	41	52	128	135	86	138	184	315	723	97
Périgné	63	62	13	34	35	69	28	72	»	»	»	»	»	109	132	»	»	»	»
Villiers-en-Bois	70	40	13	25	32	44	8	109	47	36	49	122	110	78	84	192	281	635	93
Chizé	52	33	15	17	44	43	14	94	47	»	»	»	»	65	101	»	»	»	»
St-Jean-d'Angely	11	52	14	25	36	59	9	123	48	30	62	138	110	91	104	201	310	706	126
Bel-Ébat	6	66	12	16	18	37	5	135	40	40	80	129	98	94	60	215	307	676	98
Lagord (E. N.)	24	60	13	13	7	53	7	118	31	22	57	121	52	86	67	171	230	554	81
La Rochelle	6	50	16	16	22	43	17	126	56	61	55	127	62	82	82	243	244	651	107
Les Baleines (ph.)	47	62	12	17	35	34	18	45	44	45	64	128	51	91	87	134	243	555	103
Ile d'Aix	29	89	26	22	26	37	15	163	51	43	55	167	77	137	78	257	299	771	107
Chassiron	10	94	14	18	14	35	19	190	31	51	57	184	53	126	68	272	294	760	108
Rochebonne	0	48	13	21	17	38	11	51	35	50	45	87	40	82	66	136	172	456	144
BASSIN DE LA GIRONDE.																			
Bassin de la Dordogne.																			
La Tr-d'Auvergne	959	69	4	91	51	136	79	78	165	83	107	196	158	164	266	326	461	1217	143
Laqueuille	1000	41	4	57	56	103	131	75	187	65	79	101	103	102	290	327	283	1002	131
Église-Nve-d'Entr.	825	49	5	79	26	85	61	56	58	19	60	92	164	133	172	133	316	754	77
Ussel	635	155	0	55	37	55	123	94	116	51	43	161	112	210	215	261	316	1002	150
Bort	445	140	0	»	»	»	»	»	»	»	»	»	»	»	»	»	»	»	»
Aurillac (E. N.)	668	72	0	62	34	111	31	65	104	79	50	164	135	134	176	248	349	907	133
Argentat	196	19	0	48	29	66	63	76	52	59	42	»	114	67	158	187	»	—	»
Beaulieu	157	36	3	56	43	44	32	49	52	21	29	59	112	95	119	122	200	536	134
La Tronquière	707	70	4	68	77	119	69	77	90	43	62	213	201	142	265	210	486	1103	115
Saint-Céré	132	35	1	53	42	78	78	50	78	38	33	132	125	89	198	166	290	743	117
Bretenoux	138	33	4	40	38	74	47	57	79	37	27	121	135	77	159	173	283	692	106
La Capelle	387	48	8	49	57	87	96	39	66	32	27	163	163	105	240	137	353	835	119
Gramat	290	155	5	121	138	152	116	81	84	75	105	284	209	281	406	240	598	1525	98
Vayrac	130	40	5	61	71	85	111	48	66	39	37	147	122	106	267	153	306	832	104
Martel	200	50	3	49	81	80	49	47	57	24	37	162	144	102	210	128	343	783	90
Souillac	100	50	4	31	68	91	50	28	61	39	32	103	148	85	209	128	283	705	87
Loupiac	286	45	6	29	69	80	76	29	85	25	34	135	112	80	225	139	281	725	100
La Bastide-Murat	447	35	3	53	98	97	72	23	50	28	42	163	138	91	267	101	343	800	70

Stations.	Altitude.	Janv.	Fév.	Mars.	Avril.	Mai.	Juin.	Juill.	Août.	Sept.	Oct.	Nov.	Déc.	1er trim.	2e trim.	3e trim.	4e trim.	Total de l'année.	Nombre de jours pluv.
Bassin de la Dordogne (suite).																			
Frayssinet	200	63	0	39	72	75	134	22	45	44	35	158	96	102	281	111	289	783	99
Gourdon	246	46	5	41	55	82	92	22	55	54	26	152	109	92	229	131	287	739	89
Salviac	160	92	0	39	55	67	41	44	70	28	26	210	109	131	63	142	345	781	76
St-Avit du Moiron	20*	74	7	37	46	99	41	50	114	50	36	145	77	118	186	214	258	776	157
Marcognac	395	68	9	76	78	112	58	56	139	55	»	171	155	153	248	250	»	»	»
Saint-Yrieix	365	55	»	76	67	105	»	54	114	»	»	»	152	»	»	»	»	»	»
Le Chalard	335	»	»	»	»	»	»	61	»	»	»	»	»	»	»	»	»	»	»
Tulle (E. N.)	246	29	5	51	48	55	26	27	119	59	59	192	142	85	129	205	393	812	114
Tulle (P. C.)	236	66	4	63	77	91	77	61	117	69	74	199	176	133	245	247	449	1074	133
Brive	132	19	5	43	60	84	61	46	119	53	46	130	105	67	205	218	281	771	123
Blanzaguet	73	56	3	26	30	51	23	64	79	21	18	134	123	85	104	164	275	628	64
Périgueux (E. N.)	89	40	15	5	13	21	17	27	68	15	38	61	31	60	51	110	130	351?	109
Saint-Jean-d'Ataux	102	71	14	85	93	195	91	147	137	77	84	226	174	170	379	361	484	1394	101
Chalais	35*	61	7	31	57	108	28	53	102	40	48	162	109	99	193	195	319	806	140
Montguyon	70	48	2	20	34	65	5	44	56	44	40	149	69	70	104	144	258	576	84
Coutras	?	72	8	21	36	70	43	37	135	38	60	152	97	101	149	210	309	769	128
Cavignac	76*	83	9	25	45	84	11	91	67	59	67	180	121	117	140	217	368	842	155
Les Églisottes	?	74	11	32	27	85	68	49	132	42	64	170	116	117	180	223	350	870	122
Lussac	71	77	6	34	44	130	21	47	105	58	38	148	88	117	195	210	274	796	136
Saint-Savin	88*	65	6	21	24	81	3	71	76	28	59	184	111	92	108	175	354	729	119
St-André-de-Cubzac	25*	63	11	24	53	64	22	60	64	46	65	149	63	98	139	170	277	684	121
Bassin du Lot.																			
Mont Lozère	1308	7	25	58	119	75	93	164	98	63	30	230	79	90	287	325	339	1041	102
Le Bleymard	1088	32	58	34	112	63	94	132	102	65	38	149	106	124	269	299	293	985	133
Bagnols	916	38	59	40	60	58	82	106	129	95	43	138	81	137	200	330	262	929	125
Mende (E. N.)	725	31	22	37	58	66	43	»	143	45	11	86	21	90	167	»	118	»	»
Mende (P. C.)	722	27	21	31	55	56	52	117	146	60	37	93	44	79	163	323	174	739	104
Banassac	535	26	22	70	73	78	84	92	131	55	45	121	133	118	235	278	299	930	105
Camp de la Roche	1207	2	2	45	51	66	56	126	191	101	25	42	36	49	173	418	103	743	»
Marvejols	650	0	8	57	62	49	68	94	154	59	30	106	61	65	179	307	197	748	88
Saint-Denis	1422	13	10	55	33	93	72	154	91	107	48	116	36	78	198	352	200	828	149
Le Malzieu	846	26	3	46	25	65	84	182	59	51	48	59	15	75	174	292	122	663	71
Saint-Juéry	936	29	2	31	28	104	38	75	89	41	26	53	87	62	170	205	166	603	111
St-Chély-d'Apcher	987	21	5	53	45	82	51	100	118	64	63	84	43	79	178	282	190	729	133
Chaulhac	914	28	7	49	51	75	56	155	69	40	44	74	50	84	182	264	168	698	150
Nasbinals	1187	51	5	36	43	111	45	92	109	79	66	85	93	92	199	280	244	815	131
Laguiole	1056	10	0	139	98	185	109	111	186	156	77	292	167	149	392	453	536	1530	79
Mur-de-Barrez	799	0	0	80	58	76	66	36	94	74	84	142	110	80	200	204	236	820	80
Espalion	346	11	4	59	67	68	34	46	56	57	53	138	93	74	169	159	284	686	138
Entraygues	237*	6	0	78	57	87	46	31	85	41	50	125	109	84	190	157	284	715	96
Figeac (P. C.)	194	48	8	47	39	77	76	47	59	98	48	154	123	103	192	204	325	824	122
Figeac (S. H.)	219	41	7	47	51	71	88	46	59	36	40	154	123	95	210	141	317	763	112
Livernon	325	68	9	48	49	70	91	52	54	36	43	184	130	125	210	142	357	834	111
Lauzès	315	61	9	35	46	67	110	22	36	38	45	116	94	105	223	96	255	679	94
Cajarc	151	52	8	55	59	77	77	65	56	33	26	147	105	115	213	154	278	760	106
Limogne	310	46	10	48	66	56	126	73	63	31	34	131	92	104	242	167	257	770	95
Saint-Géry	130	68	3	64	54	84	155	47	63	49	51	188	120	135	293	159	359	946	101
Cahors (P. C.)	124	50	6	48	54	80	64	29	47	27	39	115	64	104	198	103	218	623	109

Stations.	Altitude.	Janv.	Fév.	Mars.	Avril.	Mai.	Juin.	Juill.	Août.	Sept.	Oct.	Nov.	Déc.	1er trim.	2e trim.	3e trim.	4e trim.	Total de l'année.	Nombre de jours pluv.
Bassin du Lot (suite).																			
Cahors (S. H.)	120	67	4	49	61	88	74	29	58	34	31	141	97	120	223	121	273	737	95
Catus	190	53	2	45	91	117	124	23	33	44	23	131	146	100	332	100	300	832	98
Cazals	195	68	0	72	53	73	4	47	65	34	49	124	109	140	130	146	282	698	74
Luzech	105	66	0	57	42	74	71	38	35	14	49	161	144	103	187	87	354	731	51
Puy-l'Évêque	120	54	9	34	42	54	75	18	40	51	42	101	89	97	171	109	232	609	93
Villeneuve	64	50	10	33	87	51	52	62	69	38	25	105	42	93	190	169	172	624	105
Bassins du Tarn et de l'Aveyron.																			
Massevaques	1000	17	25	68	143	74	80	124	47	43	47	281	157	110	297	214	485	1106	126
Montmirat	1041	12	16	46	62	76	92	123	84	74	55	139	70	74	230	281	244	829	93
Pont de Montvert	900	38	37	77	94	94	67	159	94	82	62	280	112	152	255	335	454	1196	122
Cassagnas	835	70	44	98	110	87	35	208	73	69	47	247	100	212	232	350	394	1188	122
Florac	551	53	63	35	76	66	69	146	99	63	30	157	81	151	211	308	268	938	116
Hures	1020	0	8	13	23	76	93	95	120	47	33	111	101	21	192	262	245	720	84
St-Sauveur-des-P.	1120	40	102	68	132	83	72	105	44	»	»	»	20	210	287	»	»	»	»
Trèves	?	»	60	40	83	»	89	71	»	36	37	120	83	»	»	»	240	»	»
Meyrueis	710	31	55	29	102	60	73	85	101	51	40	104	110	115	235	237	254	841	113
Le Massegros	852	35	8	44	59	69	111	66	69	80	42	111	113	87	239	215	266	807	106
Le Rozier	352	35	26	37	49	56	119	117	109	43	55	89	64	98	224	269	178	769	118
La Landette-M.	1085	»	17	41	134	76	74	74	76	32	6	133	67	»	284	182	206	»	»
Le Cabareton	1018	67	75	23	137	84	66	45	72	24	35	170	156	165	287	141	361	954	74
Fraïsse	930	112	110	55	228	113	126	67	81	34	44	278	208	277	467	182	530	1456	109
La Salvetat	702	68	98	54	148	84	89	106	96	39	54	303	177	150	321	241	534	1246	118
Le Soulier	900	112	77	44	143	79	60	70	104	40	36	165	205	233	282	214	406	1135	128
La Bastide-Rou	393	100	55	59	143	107	87	77	85	32	46	190	254	214	337	194	490	1235	145
Pradelles-Cabardès.	745	128	50	53	111	115	72	86	82	21	45	190	210	231	298	189	445	1163	154
Labrespi	390	125	67	66	112	94	111	80	91	40	33	124	200	258	317	211	357	1143	137
La Cavalerie	821	24	14	54	64	66	112	68	50	51	33	160	132	92	242	169	325	828	90
Saint-Affrique	325	37	29	40	71	39	53	25	97	24	30	102	68	106	163	76	200	545	116
Castres	189	55	43	36	62	70	79	41	52	96	22	101	75	134	211	119	198	662	103
Soual	170	73	19	19	77	34	78	49	54	22	21	89	73	111	189	125	183	608	99
Lavaur	139	60	1	22	97	79	40	48	65	28	29	103	59	83	216	141	191	631	100
Rodez (E. N.)	625	»	3	33	35	86	42	19	50	55	33	116	108	»	163	124	257	»	»
Villefranche-d'Av.	267*	44	9	41	53	63	60	103	61	37	33	142	80	94	176	201	255	726	123
Alban	623	121	38	92	169	145	112	88	93	69	76	252	223	251	426	250	551	1478	113
Albi (E. N.)	175	66	30	22	61	70	75	104	35	28	24	121	58	118	206	167	203	694	98
Albi (P. C.)	188	49	18	31	68	56	47	72	36	14	58	99	43	98	171	122	170	561	128
Carmaux	250	45	19	38	44	64	51	44	49	46	38	127	59	102	159	139	224	624	113
Lalbenque	280	58	8	39	56	78	70	43	47	26	29	134	65	105	204	116	228	653	88
Montalzat	309	59	12	44	66	70	79	45	65	»	30	115	44	115	215	»	191	»	»
Molières	179	»	13	29	»	42	»	»	»			»	[illegible]						
Caussade	115	56	16	46	70	81	67	72	49	34	35	117	58	118	218	155	210	701	121
Bioule	89*	»	»	»	90	»	»	»	»	»			»	»	»	»	»	»	»
Villebrumier	90	»	16	»	»	»	»	»	»	»	»		»	»	»	»	»	»	»
Canals	135	66	21	34	65	50	41	54	45	9	»	103	36	121	156	108	»	»	
Montauban (E. N.)	97	148	23	68	11	79	91	67	9	7	4	117	24	239	181	83	145	648	76
La Française	184	62	19	47	48	63	66	71	43	36	38	123	54	128	177	150	215	670	99
Moissac	?	»	»	»	74	51	73	65		»	»	104	46	»	198	»	»	»	»

Stations.	Altitude.	Janv.	Fév.	Mars.	Avril.	Mai.	Juin.	Juill.	Août.	Sept.	Oct.	Nov.	Déc.	1er trim.	2e trim.	3e trim.	4e trim.	Total de l'année.	Nombre de jours pluv.
Bassin de la Garonne, cours supérieur, et affluents des Pyrénées.																			
Ax	708	118	58	50	129	132	123	164	43	98	59	154	73	226	384	305	286	1201	88
Vicdessos	707	59	2	14	61	70	80	190	68	49	43	102	35	75	211	307	180	773	106
Belesta	487	87	75	18	94	103	148	71	31	55	45	103	125	180	345	157	273	955	135
Foix (E. N.)	433	185	44	49	65	105	273	43	34	68	32	74	69	278	443	145	175	1041	113
Foix (C. M.)	397	124	70	44	71	105	245	181	9	47	28	48	49	238	421	237	125	1021	140
Loubens	420	132	35	41	95	121	146	110	26	34	46	115	108	208	362	170	269	1009	130
Mirepoix	301	95	8	41	57	60	145	97	22	20	20	76	96	144	262	139	192	737	116
Royat	260	131	66	33	96	79	52	91	25	39	19	80	63	230	227	155	162	774	114
Nailloux	285	87	43	44	77	89	69	54	42	25	21	87	69	174	235	121	177	707	88
Le Fossat	233	119	2	41	60	81	99	66	25	54	29	71	55	162	240	145	155	702	111
Villeneuve-Durfort	346	120	39	37	77	93	106	59	43	35	38	82	73	196	276	137	193	802	113
Arreau	699	74	14	15	29	78	111	137	73	47	36	133	67	103	218	257	236	814	93
Fos	542	»	»	»	52	96	54	»	»	»	»	»	»	»	202	»	»	»	»
Izaut-de-l'Hôtel	300	187	50	44	106	90	182	122	30	»	86	113	86	281	378	»	285	»	»
La Bastide-de-S.	404	166	48	37	96	121	151	120	26	75	41	94	86	251	368	221	221	1061	115
Le Fousseret	319	50	»	47	»	57	67	86	»	»	23	115	56	»	»	»	194	»	»
Rieumes	280	96	9	28	65	75	93	76	54	31	21	118	»	133	233	161	»	»	»
Leguevin	191	57	26	34	65	60	61	36	»	»	29	118	49	117	186	»	196	»	»
Toulouse (Obs^re)	194	74	26	38	76	63	156	51	47	17	47	101	35	138	295	115	183	731	130
Toulouse (E. N.)	148	»	11	54	35	»	27	48	103	34	14	81	51	»	»	185	146	»	»
Bassin de la Garonne (R. G.) au-dessous de Toulouse; bassins du Gers et de la Baïse; bassin de la Gironde.																			
Lannemezan	592	207	60	118	126	82	161	107	31	46	81	273	143	385	369	184	497	1435	149
Castelnau-Magn.	365	119	0	29	56	79	121	83	49	36	24	134	39	148	256	168	197	769	100
Lombez	210	103	17	26	47	75	85	110	53	16	25	105	43	146	207	179	173	705	102
Masseube	221	133	11	40	61	62	80	96	67	19	32	124	37	184	203	182	193	762	143
Trie	242	165	7	39	143	126	97	163	102	56	110	309	146	211	366	321	565	1463	83
Miélan	222	145	16	31	72	69	91	151	96	30	39	171	63	192	232	277	273	974	145
Mirande	165	143	25	39	82	47	79	82	75	29	43	147	46	207	208	186	236	837	110
Gimont	173	89	22	47	65	82	57	127	49	18	28	108	40	158	204	194	176	732	116
Cadours	250	«	14	33	48	51	36	70	»	»	24	124	45	»	135	»	193	»	»
Auch (E. N.)	187	106	»	38	66	69	78	83	112	9	28	121	55	»	213	204	204	»	»
Auch (P. C.)	133	88	18	41	55	52	77	76	67	10	28	129	64	147	184	153	221	705	114
Vic-Fézensac	134	103	19	34	42	58	143	77	56	31	36	140	52	156	243	164	228	791	116
La Sauvetat	218	78	16	40	58	56	59	108	44	29	54	105	31	134	173	181	190	678	91
Lectoure	87	85	15	43	61	40	119	71	36	33	32	112	33	143	220	140	177	680	98
Condom	73	66	16	40	86	73	119	101	53	42	29	140	38	122	278	196	207	803	123
Eauze	155	112	17	42	61	84	76	65	72	42	47	186	58	171	221	179	291	862	118
Villeneuve-les-B.	152	86	29	40	74	48	90	39	46	16	37	123	49	155	212	101	209	677	88
Grisolles	110	»	18	46	77	33	61	59	65	12	30	108	29	»	171	136	167	»	»
Beaumont	126	85	23	44	55	53	62	77	42	35	46	98	49	152	170	154	193	669	139
Caumont	129	70	3	73	»	»	80	57	»	30	20	73	»	146	»	»	»	»	»
Saint-Loup	183	129	»	62	36	61	66	103	3	»	39	117	25	»	163	»	181	»	»
Castelnau	245	58	11	49	54	43	71	21	56	27	23	128	39	118	168	104	190	580	102
Montcuq	250	73	12	51	79	76	110	43	92	31	31	136	62	136	265	166	229	796	118
Lauzerte	220	87	21	47	»	62	»	»	»	»	»	»	»	155	»	»	»	»	»
Agen (E. N.)	184	22	8	50	35	32	22	30	35	47	»	»	23	80	89	112	»	»	»
Agen (P. C.)	52	71	18	37	52	62	64	54	49	39	28	126	26	126	178	142	180	626	138

Stations	Altitude.	Janv.	Fév	Mars.	Avril.	Mai.	Juin.	Juill.	Août.	Sept.	Oct.	Nov.	Déc.	1er trim.	2e trim.	3e trim.	4e trim.	Total de l'année.	Nombre de jours pluv.
Bassin de la Garonne (R. G.) au-dessous de Toulouse; bassins du Gers et de la Baïse; bassin de la Gironde (suite).																			
Damazan	32	78	13	30	82	93	61	45	68	36	23	103	46	121	236	149	172	678	»
Grignols	147*	85	10	42	50	94	68	59	98	45	32	148	72	137	212	202	252	803	166
Captieux	95*	124	9	41	70	108	62	59	90	66	57	165	85	174	240	215	307	936	120
Col-de-Fer	25	71	7	27	52	67	55	41	79	45	39	129	45	105	174	165	213	657	154
La Réole	18	78	4	28	63	86	87	35	75	28	34	147	70	110	236	138	251	735	128
Sauveterre	?	107	5	29	81	97	69	44	64	50	39	176	82	141	247	158	297	843	139
St-André-du-Bois	100*	88	7	29	71	93	36	58	72	47	40	157	75	124	200	177	272	773	178
Budos	?	»	»	»	»	»	»	»	»	»	62	166	78	»	»	»	306	»	»
Roaillan	?	»	8	37	53	87	62	62	103	55	49	191	85	»	202	220	325	»	»
Machorre	?	80	6	26	64	80	47	48	69	50	45	150	77	112	191	167	272	742	166
La Sauve (E. N.)	101	115	9	23	40	100	20	35	86	72	53	160	112	147	160	193	325	825	141
Pierroton	?	122	6	24	57	65	36	47	107	41	56	183	155	152	158	195	394	899	116
Talence	?	104	8	24	59	71	20	60	95	61	68	225	115	136	150	216	408	910	152
Bordeaux (Obs^re.)	74	85	9	23	43	71	31	58	87	46	55	169	88	117	145	191	312	765	176
Saint-Julien	?	94	6	19	26	46	1	64	63	46	51	179	129	119	73	173	359	724	115
Soulac	?	73	12	23	25	39	1	67	39	26	62	171	100	108	65	132	333	638	153
Pte de Grave	12*	72	14	24	27	34	3	102	42	24	87	175	107	110	64	168	369	711	145
Royan	13	53	13	16	27	28	5	79	40	29	46	110	64	82	60	148	220	510	133
La Coubre (C. M.)	10	85	16	22	17	40	2	111	35	53	75	194	80	123	59	199	349	730	99
La Coubre	10	256	14	15	14	35	7	139	56	120	73	175	84	285	56	315	332	988	102
Cordouan (phare)	58	64	12	20	13	23	10	80	43	34	34	»	94	96	46	157	»	»	»
BASSINS ENTRE LA GIRONDE ET LES PYRÉNÉES.																			
Petits bassins entre la Gironde et l'Adour.																			
Saint-Nicolas	?	79	13	25	16	52	1	79	76	49	98	156	104	117	69	204	358	748	126
Hourtin (phare)	17*	86	13	23	16	58	2	50	47	59	61	161	105	122	76	156	327	681	120
Grand-Mont	?	85	16	26	20	54	3	61	70	59	64	208	115	127	77	190	387	781	115
Sainte-Hélène	40*	103	15	28	31	47	11	115	44	68	77	222	158	146	89	227	457	919	139
Montchic	?	106	12	21	23	46	8	59	74	75	74	192	104	139	77	208	370	794	137
L'Alexandre	?	91	15	22	39	67	7	43	74	65	65	188	115	128	113	182	368	791	125
Gressier	?	105	15	25	22	47	8	68	78	44	78	170	115	145	77	190	363	775	142
Le Porge	32*	138	17	26	23	56	10	71	57	74	83	180	115	181	89	202	378	850	151
Gleize-Vieille	?	131	16	21	21	50	8	77	51	62	91	161	111	168	79	190	363	800	142
Ares	?	119	13	21	32	49	13	46	70	66	»	238	105	153	94	182	»	»	»
Audenge	?	122	10	20	29	81	37	60	86	59	69	245	132	152	147	205	446	950	128
Pissos	57	154	8	32	58	86	30	53	63	71	56	248	132	194	174	187	436	991	126
Belin	20*	125	9	25	33	63	46	73	53	51	63	227	122	159	142	177	412	890	174
Cazaux	5*	122	11	23	10	43	13	13	12	32	35	66	37	156	66	57	138	417	91
Piquey	?	124	13	17	19	63	11	51	71	41	60	171	95	154	93	163	326	736	140
La Salie	?	125	10	22	23	61	3	41	91	65	45	163	109	157	87	197	317	758	110
Arcachon (phare)	10	163	18	31	30	78	11	58	94	67	71	214	122	212	119	219	407	957	138
Arcachon (C. M.)	4*	133	11	21	21	70	13	46	84	57	62	199	88	165	104	187	349	805	167
Bassin de l'Adour.																			
Pic du Midi (Obs^re)	2859	226	43	30	96	106	109	128	76	43	99	163	108	299	311	247	370	1227	226
Luz-Saint-Sauveur	708	38	6	8	23	37	73	107	72	54	20	123	22	52	133	233	165	583	61
Peyrouse	1437	211	54	112	127	219	117	217	92	143	189	260	118	377	463	452	567	1859	78
Gélan	849	386	32	70	152	125	122	143	70	57	113	386	186	488	399	270	685	1842	88
Larons	522	299	19	75	88	124	132	129	92	51	99	228	126	393	344	272	453	1462	151

Stations.	Altitude.	Janv.	Fév.	Mars.	Avril.	Mai.	Juin.	Juill.	Août.	Sept.	Oct.	Nov.	Déc.	1er trim.	2e trim.	3e trim.	4e trim.	Total de l'année.	Nombre de jours pluv.
Bassin de l'Adour (suite).																			
Bedous	415	343	14	65	78	146	168	134	78	28	113	236	138	422	392	240	487	1541	133
Argelès	466	211	21	31	75	64	90	142	»	»	19	135	56	263	229	»	210	»	»
Lourdes	422*	222	29	46	126	106	85	183	73	63	88	181	83	297	317	319	352	1285	117
Bagnères-de-Big.	555	224	33	53	91	74	89	119	55	70	71	145	87	310	254	244	303	1111	123
Tarbes (E. N.)	308	86	18	23	120	64	27	78	37	38	44	117	28	127	211	153	189	680	100
Tarbes (P. C.)	312	143	16	43	57	90	197	141	58	46	55	158	50	202	344	245	263	1054	128
Villecomtal	179	152	25	34	68	68	96	88	107	36	47	174	55	211	232	231	276	950	133
Maubourguet	175*	171	13	60	88	144	128	100	95	63	78	284	107	244	360	258	469	1331	123
Aignan	126	132	27	71	71	89	109	73	57	44	49	178	74	230	269	174	301	974	105
Riscle	113	148	21	75	56	93	120	60	56	72	48	202	72	244	269	188	322	1023	154
Cazaubon	130	109	16	46	65	71	69	83	69	88	53	192	67	171	205	240	312	928	135
Mont-de-Marsan	42	138	»	»	»	»	»	»	»	»	»	»	»	»	»	»	»	»	»
Morcenx	65	141	9	41	26	107	41	69	68	107	58	232	128	191	174	244	418	1027	94
Saint-Sever	103	139	14	44	49	78	86	90	52	82	93	226	80	197	213	224	399	1033	137
Tartas	37	181	11	41	35	81	69	96	136	111	79	248	104	233	185	343	431	1192	165
Pau (Château)	236	178	7	11	55	66	68	85	102	43	74	184	59	196	189	230	317	932	123
Pau (Monnaie)	194	212	12	17	69	92	81	91	89	43	72	188	62	241	242	223	322	1028	126
Pau (Gare)	177	209	14	17	70	89	45	54	94	43	76	191	65	240	204	191	332	967	125
Lescar (E. N.)	160	217	14	53	58	133	85	108	81	43	79	227	66	284	276	232	372	1164	154
Orthez (P. C.)	81	249	22	62	60	119	92	112	94	82	126	270	111	333	271	288	507	1399	140
Oloron (P. C.)	233	203	9	47	75	118	101	77	100	58	97	226	102	259	294	235	425	1213	142
Mauléon (P. C.)	142	254	17	44	254	138	100	129	86	45	120	282	131	315	492	260	533	1600	133
St-Jean-Pied-de-P.	160	234	32	52	108	123	67	151	179	39	180	225	200	318	298	369	605	1590	157
Dax (E. N.)	16	201	5	27	43	81	51	49	107	127	129	390	111	233	175	283	630	1321	113
Dax (P. C.)	15	211	12	33	48	100	67	76	119	123	109	314	108	256	215	318	531	1320	127
Saint-Martin-de-H.	43	302	21	38	95	93	41	122	105	136	143	330	122	361	229	363	595	1548	179
Peyrehorade	6	273	12	35	58	77	45	105	55	100	127	285	125	320	180	260	537	1297	114
Bayonne (port)	35	215	22	31	74	80	29	157	63	119	165	251	170	268	183	339	586	1376	102
Biarritz (sémaph.)	22	142	27	32	68	110	45	179	70	73	88	185	98	201	223	322	371	1117	148
Biarritz (phare)	70	129	20	39	78	103	49	153	75	91	134	236	104	188	230	319	474	1211	161

VERSANT DE LA MÉDITERRANÉE.

BASSINS ENTRE LES PYRÉNÉES ET LE RHÔNE.

Bassins du Tech, de la Tet et de l'Agly.

La Preste	1123	73	158	62	135	94	141	201	65	147	47	116	86	293	370	413	249	1325	119
Amélie-les-B.	235	43	108	47	108	66	48	104	32	52	29	83	157	198	222	188	269	877	81
Prats-de-Mollo	757	29	90	56	111	69	104	95	21	83	20	90	112	175	284	199	222	880	77
Céret	183	42	104	19	74	51	46	101	25	48	35	65	95	165	171	174	195	705	62
Bellegarde	433	44	86	28	89	63	31	94	45	55	15	64	103	158	183	194	182	717	58
Col de la Quillane	1573	53	60	8	82	35	103	271	69	34	34	36	27	121	220	374	97	812	106
Montlouis (C. M.)	1588	71	165	45	65	43	60	160	52	64	33	105	122	281	168	276	260	985	88
Montlouis (P. C.)	1627	45	40	11	46	23	32	94	45	54	17	32	42	96	101	193	91	481	83
Vernet-les-Bains	654*	35	134	35	81	41	30	116	34	62	16	37	127	204	152	212	180	748	70
Molitg-les-Bains	497	45	67	32	»	14	40	67	18	48	18	42	148	144	»	133	208	»	»
Prades	360	45	119	16	14	8	29	123	21	50	17	17	125	180	51	194	159	584	61
Cômes	790	80	»	15	107	21	19	108	8	56	6	76	171	»	147	172	253	»	»

Stations.	Altitude.	Janv.	Fév.	Mars.	Avril.	Mai.	Juin.	Juill.	Août.	Sept.	Oct.	Nov.	Déc.	1er trim.	2e trim.	3e trim.	4e trim.	Total de l'année.	Nombre de jours pluv.
Bassins du Tech, de la Tet et de l'Agly (suite).																			
Vinça	260	»	»	»	»	32	32	57	21	46	19	45	154		»	124	218	»	»
Bouleternère	181	45	97	9	59	23	38	86	18	41	12	46	139	151	120	145	197	613	57
Ille	143	55	127	»	58	51	63	72	18	32	»	»	»	»	172	122	»	»	»
Millas	103	30	99	14	60	14	24	67	22	25	11	27	119	143	98	114	157	512	46
Le Soler	74	38	96	17	63	24	10	98	8	34	19	55	124	151	97	140	198	586	32
Perpignan (Obs^re)	32	35	126	16	78	35	11	102	11	30	13	60	194	177	124	143	267	711	129
Perpignan (tour)	48	33	101	15	71	34	11	100	11	31	13	53	181	149	116	142	247	654	79
Perpignan (E. N.)	64	21	56	16	110	25	15	49	28	33	9	71	181	93	150	110	261	614	62
Perpignan (P. C.)	37	36	103	23	77	28	10	124	8	29	7	49	57	162	115	161	113	551	57
Caudiès-de-St-Paul	332	157	100	10	115	108	71	95	42	65	40	89	120	267	294	202	249	1012	122
Sournia	515	69	145	55	29	51	35	88	16	17	24	70	171	269	115	121	265	770	71
La Tour-de-France	297	72	85	14	66	39	20	79	»	39	14	46	185	171	125	»	245	»	»
St-Paul-de-Fenouil	269	50	85	18	»	»	»	»	»	»	»	»	»	153	»	»	»	»	»
Tuchan	150	71	112	13	98	44	7	68	52	41	14	50	180	196	149	161	244	750	78
Estagel (C. M.)	79	51	113	37	81	16	18	59	12	28	9	50	187	201	115	99	246	661	65
Estagel (P. C.)	79	49	40	51	66	14	31	60	19	31	6	66	186	140	111	110	258	619	84
Espira-de-l'Agly	35	43	74	28	78	27	5	44	4	50	12	38	145	145	110	98	195	548	59
Salces	14	39	77	27	76	13	»	27	6	21	»	48	145	143	91	54	»	»	»
St Laurent-de-la-S.	4*	32	110	11	86	46	5	67	18	17	0	72	105	153	137	102	177	569	46
Le Barcarès	5	24	86	31	75	22	8	69	7	25	6	35	72	141	105	101	113	460	56
Durban	90	23	61	9	67	13	12	53	10	20	4	39	148	93	92	83	191	459	71
La Nouvelle	9	27	64	12	125	19	8	26	9	35	22	47	105	103	152	70	174	499	»
Paulilles	2	»	»	»	77	29	»	»	»	»	»	»	»	»	»	»	»	»	»
Cap Béar (phare)	209	32	71	54	82	29	17	33	30	53	14	73	175	157	128	116	262	663	88
Cap Béar (sémaph.)	102	51	89	44	77	23	32	90	22	46	14	106	138	184	132	158	258	732	71
Port-Vendres	23	25	73	52	57	20	13	24	22	45	4	60	105	150	90	91	169	500	67
Bassin de la Sègre.																			
Col de Puymorens	1928	63	54	13	66	82	58	169	36	72	79	125	72	130	206	277	276	889	71
Angoustrine	1353	»	»	»	»	33	76	190	52	26	24	77	24	»	»	268	123	»	»
Bourg-Madame	1144	17	10	10	13	13	57	96	51	69	12	52	18	37	83	216	82	418	49
Bassin de l'Aude.																			
Bugarach	450	155	88	36	107	90	83	91	20	39	33	94	191	279	280	150	318	1027	93
Arques	351	127	103	38	120	85	84	65	27	32	25	80	218	268	289	124	323	1004	109
Auriac	375	109	75	38	121	100	56	74	29	50	»	»	»	222	277	153	»		»
Rabanet	730	50	112	114	140	69	50	138	62	33	0	121	148	276	259	333	269	1037	»
Quillan	285	131	99	27	101	80	150	92	37	19	35	61	150	257	331	148	246	982	»
Couiza	230	100	105	37	75	56	59	78	23	30	30	53	140	242	190	131	223	786	106
Limoux	164	69	79	29	60	65	54	75	24	14	6	73	98	177	179	113	177	646	»
Monthaut (h. bois)	730	172	120	54	88	143	105	128	35	39	22	106	231	346	336	202	359	1243	123
Monthaut (s. bois)	730	119	88	52	68	118	71	90	24	24	11	85	194	259	257	138	290	944	123
Castillou	490	104	72	35	123	104	72	115	44	30	29	94	179	211	299	189	302	1001	114
Cennes-Monestiès	175	78	34	54	108	53	59	66	57	36	21	101	126	166	220	159	248	793	102
Labastide-Lauragnais	360	46	30	49	74	45	»	»	»	»				125	»		»		
Castelnaudary	185	76	45	37	88	73	71	71	137	36	26	75	88	158	242	244	189	843	
Lasbordes	115	91	10	31	78	66	67	58	54	38	25	79	91	132	211	150	195	688	79
Sainte-Gemme	118	56	58	14	63	46	67	79	45	36	5	79	64	128	176	160	148	612	

Stations.	Altitude.	Janv.	Fév.	Mars.	Avril.	Mai	Juin.	Juill.	Août.	Sept.	Oct.	Nov.	Déc.	1er trim.	2e trim.	3e trim	4e trim.	Total de l'année.	Nombre de jours pluv.
Bassin de l'Aude (suite).																			
Besplas	230	62	25	30	66	50	68	73	27	33	14	57	114	117	184	133	185	619	103
Salettes	915	94	86	64	148	138	51	93	102	28	59	201	254	244	337	223	514	1318	132
Lespinassière	600	76	70	51	121	111	39	95	85	21	48	156	203	197	271	201	407	1076	132
Villegause	400	43	39	29	61	37	20	49	64	18	13	94	110	111	118	131	217	577	77
Caunes (hors bois)	300	50	51	55	107	36	14	40	56	25	11	128	109	156	157	121	248	682	77
Caunes (sous bois)	300	23	21	15	50	8	5	17	34	13	2	39	60	59	63	64	101	287	77
Rieux-Minervois	90	48	31	14	75	17	20	30	66	9	0	62	23	93	112	105	85	395	45
Tourouzelle	90	»	»	»	»	»	6	38	12	17	0	23	»	»	»	67	»	»	»
Caux	150	60	66	37	38	42	25	»	»	»	»	»	»	163	105	»	»	»	»
Carcassonne (E. N.)	117	60	98	46	79	50	33	41	30	26	8	78	97	204	162	97	183	646	112
Carcassonne (C. M.)	101	61	75	36	91	55	34	45	48	13	10	76	111	172	180	107	197	656	121
Barbaira	289	56	69	29	100	58	50	66	38	15	8	74	114	154	208	119	196	677	127
Montlaur	150	68	74	31	108	58	29	30	20	15	16	79	121	173	195	65	216	649	79
Moux	80	45	69	12	96	26	19	43	21	17	4	60	120	126	141	81	184	532	38
Terre-Rouge	110	56	98	33	103	50	32	53	11	16	12	57	137	187	185	80	206	658	87
Capestang	7	20	85	49	153	12	6	30	45	0	0	49	85	154	171	75	134	534	44
Narbonne	13	23	31	7	80	11	9	21	4	5	2	35	50	61	100	30	87	278	»
Raissac-d'Aude	22	31	50	18	99	18	13	18	21	2	5	62	122	99	130	41	189	459	68
Bassins de l'Orb, de l'Hérault, du Lez et du Vidourle.																			
Saint-Pons	328	49	89	40	139	57	37	48	63	35	22	144	126	178	233	146	292	849	93
Saint-Gervais	334	10	16	45	161	9	6	23	6	1	1	117	118	71	176	30	236	513	33
Le Poujol	185	48	117	132	145	74	18	91	76	17	24	153	119	297	237	184	296	1014	89
Bédarieux	195	22	103	96	105	28	8	23	44	0	3	86	96	221	141	67	185	614	47
L'Escandolgue	535	51	106	166	175	43	18	43	97	28	18	166	118	323	236	168	302	1029	78
Béziers	69	15	100	119	126	21	4	20	39	4	3	43	92	234	151	63	138	586	54
Le Caylar	747	56	99	102	121	62	35	40	74	36	26	149	111	257	218	150	286	911	112
Soubès	266	46	104	143	113	38	13	30	90	30	20	170	84	293	164	150	274	881	47
Lodève	174	47	122	153	124	39	20	39	96	30	13	131	91	322	183	165	235	905	69
Valleraugue	378	72	49	181	150	56	56	114	58	66	102	316	105	302	262	238	523	1325	78
Blandas	640	63	103	140	179	44	36	103	56	45	37	207	145	306	259	204	389	1158	96
Alzon	?	»	7	49	67	10	28	27	26	0	10	36	41	»	105	53	87	»	»
Le Vigan	230	»	13	89	94	28	24	69	20	27	27	204	118	»	146	116	349	»	»
Saint-Bauzille	138	52	56	65	114	15	12	83	65	37	36	129	89	173	141	185	254	753	57
Gignac	59	46	89	70	94	10	20	25	58	16	2	54	72	205	124	99	128	556	51
Plateau de Valène	233	35	59	114	63	14	21	94	57	19	13	107	93	208	98	170	213	689	60
Col de la Cardonille	317	49	72	125	103	17	10	79	74	27	47	133	83	246	130	180	263	819	71
Saint-Hippolyte	160*	78	64	130	138	13	39	129	»	1	101	170	96	272	190	»	367	»	»
Cauviac	153	61	75	112	94	30	12	126	67	19	31	132	81	248	136	212	244	840	71
St-Mathieu-de-Tr.	141	60	69	113	81	26	27	70	121	19	13	106	69	242	134	210	188	774	49
Sommières	30*	64	68	80	70	31	9	133	75	24	18	105	62	212	110	232	185	739	66
Nîmes (E. N.)	57	65	51	16	66	32	1	95	26	59	20	105	41	132	99	180	166	577	67
Nîmes (C. M.)	74	80	49	31	73	28	11	124	21	35	17	105	38	160	112	180	160	612	56
Vauvert	?	71	79	54	67	30	6	55	56	30	14	107	40	204	103	141	161	609	63
Lunel	15	42	11	14	14	0	1	125	41	10	1	8	5	67	15	176	14	272	28
Montpellier (E. N.)	36	50	83	138	129	11	4	65	60	18	22	60	60	271	144	143	142	700	54
Montpellier (E.A.)	37	52	70	165	84	23	12	71	62	19	14	78	66	287	119	152	158	716	87
Aigues-Mortes	2	77	84	59	94	19	19	65	40	18	20	73	51	220	132	123	144	619	71
Grau-du-Roi	?	»	»	59	93	24	27	55	46	15	11	70	53	»	144	116	134	»	»
Palavas	3	72	100	208	192	21	22	63	97	85	18	140	»	380	235	245	»	»	»

Stations	Altitude.	Janv.	Fév.	Mars.	Avril.	Mai.	Juin.	Juill.	Août.	Sept.	Oct.	Nov.	Déc.	1er trim.	2e trim.	3e trim.	4e trim.	Total de l'année.	Nombre de jours pluv.
Bassins de l'Orb, de l'Hérault, du Lez et du Vidourle (suite).																			
Cette P. C.	3	37	76	49	96	21	12	24	53	8	6	8	76	162	129	85	90	466	69
Cette phare	27	32	94	43	100	19	13	19	49	7	4	6	79	169	132	75	89	465	78
Agde C. M.	9	21	89	50	105	29	13	32	37	8	2	40	107	160	147	77	149	533	55
Agde phare	9	28	»	»	»	»	»	»	»	»	»	»		»	»	»	»	»	»
BASSIN DU RHÔNE.																			
Bassin de la Saône supérieure.																			
Belfahy	838		18	129	21	199	39	126	115	119	140	»	249	»	259	360	»	»	»
Miélin	567	17	12	84	34	189	96	119	101	147	151	119	215	113	319	367	485	1284	148
Melisey	330	20	8	79	26	145	73	74	89	95	102	70	101	107	244	258	273	882	142
Le Val-d'Ajol	360	10	12	121	43	187	99	81	192	141	129	60	275	143	329	415	464	1351	157
Xertigny	450	14	8	68	6	188	23	27	95	82	98	61	66	90	217	204	225	736	93
Méloménil	316	33	13	89	47	173	45	31	79	80	97	92	187	135	265	190	376	966	141
Fontenoy-le-Ch.	263	4	3	28	18	105	36	49	60	67	82	80	121	35	169	176	283	663	110
Bains-les-B.	293	18	9	55	32	152	58	32	70	80	85	81	121	82	242	184	287	795	89
Pont-du-Bois	288	18	9	60	19	136	34	66	60	61	94	73	116	87	189	187	283	746	67
Vioménil	472	17	16	83	37	183	40	35	61	80	92	96	146	116	260	176	334	886	142
Frain	367	29	19	81	48	155	54	72	40	74	96	95	151	129	257	186	342	914	165
Monthureux-s.-S.	251	27	15	68	31	135	51	63	86	60	81	77	137	110	217	209	295	831	135
Montdoré	384	26	7	68	41	149	39	58	64	55	97	105	132	101	229	177	334	841	196
Mailleroncourt	274	21	10	76	24	166	43	60	73	64	100	92	105	107	233	197	297	834	174
Bourbonne-les-B.	275	24	27	66	26	154	49	34	28	64	81	77	115	117	229	126	273	745	191
Fresnes-s.-Apance	252	20	17	65	31	131	41	64	60	58	81	80	102	102	203	182	263	750	159
Chatillon-s.-S.	320	25	1	69	17	114	35	77	42	56	71	86	99	95	166	175	256	692	98
La Ferté-s.-Amance	236	29	14	68	34	131	46	53	36	59	73	94	113	111	211	148	280	750	116
Villars-le-Pautel	237	14	14	81	28	120	29	69	53	64	79	93	76	109	177	186	248	720	126
Jussey	269	26	8	66	29	116	31	107	60	57	89	92	97	100	176	224	278	778	128
Quers	305	15	3	88	32	152	61	76	56	95	106	83	125	106	245	227	314	892	134
Conflandey	228	13	9	74	40	136	50	44	84	64	101	89	113	96	226	192	303	817	133
Saint-Remy	328	17	2	42	18	123	36	58	103	47	79	69	118	61	177	208	266	712	110
Vesoul (E. N.)	250	6	7	79	52	129	49	85	65	66	102	84	85	93	230	216	271	809	131
Saint-Albin	209	14	7	57	30	151	51	36	53	67	95	85	104	78	232	156	284	750	96
Montessaux	332	22	9	79	33	125	75	65	85	108	107	86	155	110	233	258	348	949	133
Villersexel	280	6	7	74	43	132	58	74	56	77	91	78	135	87	233	207	304	831	126
Autray-le-Vay	278	25	6	97	45	138	65	125	77	83	109	86	169	128	248	285	364	1025	190
Rougemont	269	3	3	36	36	»	»	»	»	»	»	»	»	42	»	»	»	»	»
Montbozon	273	15	7	78	47	143	68	137	95	72	112	87	137	100	258	304	336	998	137
Marnay	215	18	9	72	28	116	49	112	67	82	72	89	97	99	193	261	258	811	170
Chaumercenne	262	25	7	64	43	137	41	30	64	53	82	87	86	96	221	147	255	719	133
Chalindrey	350	24	17	59	32	159	59	109	40	66	85	92	108	100	250	215	285	850	166
Champlitte	246	21	19	57	53	110	35	78	77	65	78	81	109	90	198	220	261	769	114
Bourg	440	51	12	50	39	143	48	68	60	57	86	100	139	113	230	185	325	853	111
Villegusien	292	19	16	49	40	136	41	64	36	48	69	91	103	84	217	148	263	712	103
Pouilly-s.-V.	228	19	10	30	35	100	33	55	54	42	43	91	71	59	168	151	205	583	88
Vaux-s.-Aubigny	275	15	—	48	66	121	21	51	35	32	75	128	99	»	208	118	302	»	»
Courlon	364	26	9	47	51	131	31	105	56	50	91	85	114	82	213	211	290	796	148
La Margelle	?	13	5	49	29	172	50	92	38	42	83	77	72	67	251	172	232	722	106
Isle-sur-Tille	312*	22	3	38	39	111	29	50	47	28	82	87	86	63	179	125	255	622	115

Stations.	Altitude.	Janv.	Fév.	Mars.	Avril.	Mai.	Juin.	Juill.	Août.	Sept.	Oct.	Nov.	Déc.	1er trim.	2e trim.	3e trim	4e trim.	Total de l'année.	Nombre de jours pluv.
Bassin de la Saône supérieure (suite).																			
Lux	254	38	9	48	40	103	27	77	61	72	79	86	80	95	170	210	245	720	114
Beire-le-Châtel	266	24	8	31	31	119	27	87	62	51	86	83	88	63	177	200	257	697	110
Val-Suzon	?	20	6	33	24	101	23	82	44	35	66	68	73	59	148	161	207	575	90
Saint-Seine-l'Abb.	485	25	8	68	25	164	47	88	63	59	94	87	128	101	236	210	309	856	136
Saussy	577	27	7	54	38	101	46	61	52	41	100	91	103	88	185	154	294	721	103
Pont-d'Ouche	?	33	8	40	37	110	22	57	75	40	76	80	91	81	169	172	247	669	97
Sombernon	?	39	15	60	51	95	37	86	55	31	67	83	111	114	183	172	261	730	104
Dijon (P. C.)	240	29	5	39	34	106	31	61	59	50	78	82	68	73	171	170	228	642	122
Dijon (E. N.)	238	20	2	35	37	116	35	56	67	27	63	83	52	57	188	150	198	593	122
Heuilley	?	11	4	30	29	113	32	53	48	42	83	58	33	45	174	143	174	536	102
Vonges (Poud^rie)	198	22	3	32	28	130	40	70	78	61	72	88	96	57	198	209	256	720	125
Auxonne	186	21	8	58	46	115	38	66	67	56	82	88	86	87	199	189	256	731	135
Citeaux	?	25	2	43	47	97	37	46	65	24	77	79	71	70	181	135	227	613	82
St-Jean-de-Losne	182	20	3	43	39	67	23	88	78	65	78	86	72	66	129	231	236	662	112
Trugny	?	5	0	36	27	74	25	51	52	37	46	69	44	41	126	140	159	466	87
Labergement	?	10	1	32	33	122	51	47	67	48	60	128	91	43	206	162	279	690	100
Bassin de la Saône inférieure, au-dessous du confluent du Doubs.																			
Beaune	220	41	2	31	45	99	27	73	68	37	71	85	78	74	171	178	234	657	120
Chagny	225	28	6	35	45	98	42	63	53	34	67	90	77	69	185	150	234	638	123
St-Loup	206	25	6	47	43	98	52	52	81	45	65	104	76	78	193	178	245	694	76
Lons-le-Saun. (E. N.)	260	22	25	89	63	128	54	109	86	84	69	88	57	136	245	279	214	874	109
Louhans	181	16	8	61	47	106	30	76	111	43	52	94	97	85	183	230	243	741	117
Saint-Amour	253	19	5	110	70	147	62	83	106	84	99	124	124	134	279	273	347	1033	130
Varennes-St-Sauv.	231	»	6	89	46	97	54	85	117	44	19	110	119	»	197	246	248	»	»
Chalon-s.-S. (P. C.)	178	12	2	»	48	99	76	68	98	36	49	103	66	»	223	202	218	»	»
Chalon-s.-S. (C. M.)	184	21	5	38	45	96	75	48	78	40	46	80	66	64	216	166	192	638	184
Tramayes	572	34	8	69	82	109	51	167	115	47	55	85	71	111	242	329	211	893	147
La Vineuse	350	35	»	»	»	»	»	»	»	»	»	»	»	»	»	»	»	»	»
Lournans	300	»	»	12	8	53	29	»	42	»	»	»	»	»	90	»	»	»	»
Château	449	27	»	»	»	»	»	40	»	»	»	»	»	»	»	»	»	»	»
Cluny (E. N.)	240	27	0	36	53	97	35	123	92	52	37	78	81	63	185	267	196	711	132
Cluny (P. C.)	249	27	2	34	53	96	36	123	93	54	39	74	81	63	185	270	194	712	131
La Ferté-s.-G.	214	»	»	32	21	88	34	41	45	27	10	80	37	»	143	113	127	»	»
Cuisery	211	21	7	57	61	101	64	79	86	61	46	89	92	85	226	226	227	764	126
Tournus	173	»	»	55	19	99	62	116	111	»	31	92	119	»	180	»	242	»	»
Bourg (E. N.)	240	15	6	73	71	127	56	59	107	76	61	115	113	94	254	242	289	879	132
Bourg (P. C.)	246	15	7	78	70	126	55	58	113	75	61	156	113	100	251	246	330	927	132
Montrevel	220	32	6	54	62	96	»	»	»	»	»	»	»	92	»	»	»	»	»
Pont-de-Vaux	187	43	7	106	124	183	»	»	»	»	»	»	»	156	»	»	»	»	»
Mâcon (E. N.)	204	10	4	55	49	91	52	68	76	52	27	94	87	69	192	196	208	665	131
Mâcon (P. C.)	177	27	3	48	54	70	48	87	90	41	29	89	81	78	172	218	199	667	121
La Mure-s.-Az	?	30	2	63	47	104	42	90	103	40	58	66	129	95	193	233	253	774	127
La Chassagne	?	16	3	60	45	77	20	130	52	45	24	93	58	79	142	227	175	623	178
Trévoux	188	17	5	55	52	86	23	136	80	47	26	92	55	77	161	263	173	674	119
Sainte-Foy-l'Arg	432	11	2	25	74	101	75	95	80	33	30	73	49	38	250	208	152	648	114
Tarare	425	17	10	54	40	97	31	126	86	55	44	54	27	81	168	267	125	641	120
L'Arbresle	226	17	0	35	42	86	32	99	82	34	22	90	42	52	160	215	154	581	72

Stations	Altitude.	Janv.	Fév.	Mars.	Avril.	Mai.	Juin.	Juill.	Août.	Sept.	Oct.	Nov.	Déc.	1er trim.	2e trim.	3e trim.	4e trim.	Total de l'année.	Nombre de jours pluv.
Bassin du Doubs.																			
Mouthe	930	21	7	172	65	164	113	»	196	120	150	115	214	200	342	»	479	»	»
Pontarlier (P. C.)	824	35	3	122	64	148	96	93	164	83	122	111	195	160	308	340	428	1236	167
Pontarlier (C. M.)	833	»		»	»	127	39	»	»	»	86	71	»	»	»	»	»	»	»
Saint-Hippolyte	381	7	5	91	93	129	77	148	45	»	64	79	»	103	229	»	»	»	»
Pont-de-Roide	358	12	0	83	30	124	69	82	107	90	93	93	125	95	223	279	311	908	89
Belfort	358	13	5	71	25	128	54	65	77	66	84	61	130	89	207	208	275	779	119
Montbéliard	316	15	10	77	31	109	61	132	92	111	80	79	129	102	201	335	288	926	121
Levier	725	21	6	137	71	206	70	135	154	133	124	196	294	164	347	422	614	1547	157
Nans-s.-Ste-Anne	370	»	»	3	»	»	24	»	»	»	»	»	»	»	»	»	»	»	»
Ornans	341	12	10	89	62	144	59	119	131	96	94	125	144	111	265	346	363	1085	129
Charbonnière	583	58	7	86	31	187	»	»	»	»	»	»	»	151	»		»	»	»
Quingey	267	13	18	76	65	173	56	98	98	74	94	106	163	107	294	270	363	1034	107
Arbois	390	0	4	62	38	148	38	90	135	70	77	91	85	66	224	295	253	838	»
Fort de Montfaucon	611	14	12	57	48	155	76	80	92	62	50	59	199	83	279	234	308	904	124
Fort de Planoise	494	0	2	79	62	165	69	119	107	85	97	97	156	81	296	311	350	1038	114
Chailluz	614	0	3	94	20	135	56	64	78	55	»	58	64	»	211	197	»	838	»
Besançon (Obsre)	306	26	13	103	41	145	105	87	111	67	77	95	130	142	291	265	302	1000	160
Besançon (E. N.)	253	4	5	66	48	139	107	89	103	93	139	85	137	75	294	285	361	1015	148
Besançon (P. C.)	246	25	13	116	38	138	105	87	99	83	78	87	131	154	281	269	296	1000	150
St-Germain-du-Bois	201	25	16	78	44	80	37	82	103	61	15	90	120	119	161	246	225	751	81
Pourlans	195	17	11	54	45	106	29	39	86	49	53	110	87	82	180	174	250	686	100
Bassin du Rhône proprement dit, cours moyen.																			
Chamonix	1044	18	0	97	38	137	65	111	117	102	87	55	171	115	240	330	303	988	114
Les Contamines	1184	15	0	127	42	128	70	108	143	»	»	»	»	142	240	»	»	»	»
Sallanches	555	13	1	71	35	109	49	114	138	78	86	49	241	85	193	330	376	984	120
Col des Gets	1162	76	3	81	37	131	76	99	273	79	131	61	202	160	244	451	394	1249	83
Le Biot	818	12	2	198	76	»	11	69	224	»	11	152	234	212	»	»	397	»	»
Mélan	629	23	2	119	65	141	65	151	209	78	96	77	218	144	271	438	391	1244	132
Bonneville	449	21	2	104	59	97	34	41	135	98	74	72	147	127	190	274	293	884	100
Crosellles	793	24	0	108	79	98	36	47	132	76	56	103	146	132	213	255	305	905	117
Annemasse	435	11	0	82	22	72	35	38	135	66	49	99	69	93	129	239	217	678	91
Saint-Julien	462	38	0	80	»	»	»	»	»	»	»	»	»	118	»	»	»	»	»
Douvaine	428	11	4	80	54	92	39	40	154	89	»	117	111	95	185	283		»	»
Évian	380	24	8	122	71	98	43	51	136	82	65	78	103	154	212	269	246	881	107
Saint-Gingolph	395	90	2	129	58	95	53	85	163	84	67	63	122	151	206	332	252	941	120
Gex	605	44	0	126	41	75	44	40	161	114	92	112	233	170	160	315	437	1082	83
Seythenex	712	24	2	58	61	139	58	112	147	96	120	71	173	84	258	355	364	1061	»
Faverges	507	10	0	31	35	114	62	90	139	89	107	79	218	41	211	318	404	974	93
Le Semnoz	1650	28	0	68	29	146	96	47	192	71	95	55	»	96	271	310	»	»	»
Leschaux	929	24	4	107	91	108	77	68	135	81	121	79	139	135	296	284	339	1054	144
Talloires	625	»	»	90	95	116	83	74	161	»	115	86	»	»	294	»	»	»	»
Annecy	448	32	8	133	78	98	69	42	182	92	94	127	162	173	245	316	383	1117	109
Rumilly	334	27	3	111	57	119	46	28	143	46	88	94	162	141	222	217	344	924	116
Seyssel	256	18	3	107	50	110	»	»	»	»	»	»	»	128	»	»	»	»	»
Les Échelles	387	39	0	71	108	177	81	96	157	78	89	116	181	110	336	331	386	1193	105
Novalaise	435	44	0	114	92	184	64	51	169	100	106	121	199	158	340	300	406	1244	124
Chambéry	305	28	1	96	89	122	54	59	138	44	93	90	162	125	265	241	345	976	136
Pt de Beauvoisin	250	16	1	70	90	115	73	151	153	79	67	98	114	87	278	383	279	1027	127

Stations.	Altitude.	Janv.	Fev	Mars.	Avril.	Mai.	Juin.	Juill.	Août.	Sept.	Oct.	Nov.	Déc.	1er trim.	2e trim.	3e trim.	4e trim.	Total de l'année	Nombre de jours pluv.
Bassin du Rhône proprement dit, cours moyen (suite).																			
Albens	361	26	5	113	71	131	71	34	158	96	85	109	175	144	273	288	369	1074	118
Belley	282	23	3	81	106	155	95	16	113	56	80	140	182	107	356	185	402	1050	101
Lhuis	228	26	4	66	57	107	48	32	200	43	62	127	143	96	212	275	332	915	66
Nantua	484	37	1	123	100	188	57	88	197	116	164	188	232	161	345	401	584	1491	155
Pont-d'Ain	242	31	5	82	103	186	27	96	149	91	121	181	117	118	316	336	419	1189	95
Hauteville	801	20	2	122	104	157	25	76	235	69	163	126	166	144	286	380	455	1265	157
Montluel	200	28	4	58	49	111	26	139	121	57	30	125	79	90	186	317	234	827	98
Mont-Verdun	625	28	4	78	66	94	31	134	102	47	27	100	70	110	191	283	197	781	132
Yzeron	?	»	»	»	82	168	49	140	93	43	55	177	85	»	299	276	317	»	»
St-Genis-Laval (Obs.)	299	15	1	35	55	89	29	132	95	39	13	75	61	51	173	266	149	639	142
Lyon (Tête-d'Or)	175	17	1	42	43	94	24	125	88	45	18	80	59	60	161	258	157	636	130
Lyon (Ft Lamotte)	?	8	2	32	37	88	26	63	84	47	12	84	46	42	151	194	142	529	131
Lyon (St-Irénée)	250	16	2	40	47	95	31	133	95	49	16	82	62	58	173	277	160	668	158
La Valla	530	31	4	31	64	132	37	104	103	50	32	87	63	66	233	257	182	738	»
Loire	153	13	1	20	»	»	»	»	»	»	»	»	»	34	»	»	»	»	»
Sainte-Colombe	?	»	»	»	26	131	21	117	»	»	»	»	»	»	178	»	»	»	»
Saint-Romain-en-G.	?	»	»	»	»	»	»	»	102	28	24	119	57	»	»	»	200	»	»
Bassin de l'Isère.																			
Mégève	1113	14	0	176	53	118	77	85	145	83	140	86	212	190	248	313	438	1189	»
Tamié (fort)	1327	44	1	162	56	162	76	88	147	89	96	90	223	207	294	324	409	1234	116
Bonneval	1835	17	15	68	»	»	138	63	58	51	50	63	122	100	»	172	235	»	»
Bessans	1742	26	2	30	117	45	100	53	34	46	25	53	88	58	262	133	166	619	87
L'Esseillon (fort)	1334	10	2	10	7	10	18	71	15	36	8	14	40	22	35	122	62	241	43
Modane	1060	0	4	45	46	49	55	55	41	62	50	56	97	58	150	158	203	569	83
Valmeinier	1594	8	1	71	35	72	54	75	70	57	49	37	128	80	161	202	214	657	130
Saint-Jean-d'Arves	1548	8	0	59	19	103	33	71	55	64	47	80	126	67	155	190	253	665	100
St-Jean-de-Maur	557	9	0	73	29	76	37	65	67	61	56	38	141	82	142	193	235	652	84
Montaimont	1128	12	0	84	33	106	59	73	87	»	»	49	135	96	198	»	»	»	»
Montgellafrey	1081	25	0	100	48	111	76	67	97	98	82	51	144	125	235	262	277	899	89
Saint-Colomban	1148	24	1	103	24	89	85	»	»	»	95	96	200	128	198	»	391	»	»
Saint-Martin-de-B.	1394	14	0	82	»	72	49	54	70	63	55	44	101	96	»	187	200	»	»
Sainte-Foy	1057	14	0	119	46	93	60	101	72	48	68	50	133	133	199	221	251	804	88
Bs-St-Maurice	851	17	1	106	7	72	60	79	57	»	»	»	137	124	139	»	»	»	»
Aime	690	11	0	85	25	54	60	59	69	44	68	27	138	96	139	172	233	640	78
Doucy	982	18	0	118	39	73	77	123	97	78	67	61	185	136	189	298	313	936	103
Moutiers	487	25	0	90	33	75	53	69	79	73	61	39	178	115	161	221	278	775	103
Flumet	961	37	1	197	61	159	85	174	179	106	134	75	292	235	305	459	501	1500	138
Beaufort	771	23	1	153	32	131	93	103	168	101	83	62	223	177	256	372	368	1173	117
Albertville (E. N.)	340	»	»	22	23	72	7	»	63	»	»	»	»	»	102	»	»	»	»
Aiguebelle	324	26	0	95	40	104	76	115	116	74	48	72	135	121	220	305	255	901	101
Montgilbert (fort)	1400	22	0	40	13	55	30	106	199	»	63	33	81	62	98	»	179	»	»
Allevard	465	»	»	»	»	»	15	108	123	94	»	»	»	»	»	325	»	»	»
Saint-Bonnet	1041	40	»	36	37	25	47	78	64	140	87	111	63	»	109	282	261	»	»
Le Lautaret	2058	30	»	90	106	50	10	149	57	118	42	150	76	»	166	324	268	»	»
La Grave	1515	12	»	28	8	22	5	8	12	12	34	44	82	»	35	32	160	»	»
Villard-Reymond	1650	»	»	»	7	»	»	»	»	»	18	34	81	»	»	»	133	»	»
La Mure	860	45	0	63	79	86	49	61	105	78	65	117	96	108	214	244	278	844	99
La Tronche	270	32	0	71	55	112	58	66	128	72	77	116	127	103	225	266	320	914	130

Stations.	Altitude.	Janv.	Fév.	Mars.	Avril.	Mai.	Juin.	Juill.	Août.	Sept.	Oct.	Nov.	Déc.	1er trim.	2e trim.	3e trim.	4e trim.	Total de l'année.	Nombre de jours pluv.
Bassin de l'Isère (suite).																			
Grenoble (E. N.)...	218	26	0	7	30	78	21	50	96	22	46	70	85	33	129	168	201	531	72
Saint-Marcellin....	281	43	»	»	»	56	»	»	»	»	»	»	»	»	»	»	»	»	»
Bassin de la Durance.																			
Mont-Genèvre	1836	22	53	44	63	32	85	73	75	75	30	113	50	119	180	223	193	715	89
Aiguilles	1451	7	115	41	85	6	70	186	21	45	21	67	50	163	161	252	138	714	49
Embrun.....	860	37	10	64	26	37	66	62	67	104	57	119	55	111	129	233	231	704	102
Chorges.....	871	14	»	16	14	8	6	17	21	15	35	50	76	»	28	53	161	»	»
Barcelonnette (E.N.)	1132	14	10	34	24	29	47	51	48	76	59	203	48	58	100	175	310	643	77
Gap (E. N.	739	19	0	59	26	53	43	50	58	108	45	180	63	78	122	216	288	704	87
Gap (P. C.	735	38	»	63	24	48	39	49	7	96	49	180	77	»	111	152	306	»	»
La Saulce.... .. .	586	49	»	53	55	31	100	41	45	102	29	207	68	»	186	188	304	»	»
Veynes.....	837	63	3	76	95	48	60	120	56	120	55	196	126	142	203	296	377	1018	103
Serres.....	675	75	22	32	69	32	77	64	49	93	67	203	90	129	178	206	360	873	70
Faucon.....	850	50	4	42	49	40	51	33	26	45	48	221	68	96	140	104	337	677	66
Orpierre	687	90	18	45	117	9	75	64	16	103	19	310	65	153	201	183	394	931	61
Laragne.... .	569	51	8	33	78	19	56	56	43	88	43	194	80	92	153	187	317	749	55
Noyers	550	40	50	22	97	13	40	90	57	40	75	301	93	112	150	187	469	918	62
Ribiers..... .	523	72	16	38	72	33	56	78	73	58	58	176	75	126	161	209	309	805	73
Sisteron....	490	0	3	23	45	6	89	30	7	50	49	221	55	26	140	87	325	578	60
Banon..... .	810	0	0	29	52	39	57	133	45	114	121	243	115	29	148	292	479	948	41
Volonne..... ..	445	32	33	30	43	26	49	53	27	60	37	183	61	95	118	140	281	634	61
Peyruis	410	0	72	46	77	14	48	102	24	46	55	189	45	118	139	172	289	718	46
Les Granons.... .	490	56	101	77	88	15	26	80	50	35	35	281	115	234	129	165	431	959	58
Saint-Christol	858	35	47	43	66	22	23	36	29	35	36	173	84	125	111	100	293	629	83
Lagarde.....	1087	3	5	29	21	8	13	31	12	19	20	73	27	37	42	62	120	261	54
Apt.....	226	63	81	34	62	23	18	75	76	72	43	136	71	178	103	223	271	754	57
Murs	537	55	62	64	66	27	17	45	35	40	37	236	84	181	110	120	357	768	62
Forcalquier.....	550	»	»	73	61	13	18	90	21	45	51	177	113	»	92	156	341	»	»
Mane	446	»	82	51	67	33	31	86	34	59	66	»	116	»	131	179	»	»	»
Manosque	370	4	72	48	20	12	10	25	60	35	17	112	52	124	42	120	181	467	43
Thorame-Haute ...	1200	38	6	»	80	20	95	139	70	»	63	219	51	»	195	»	333	»	
Barrême	720	34	32	48	68	16	67	111	68	123	58	176	82	114	151	302	316	883	68
Castellane.....	730	53	30	53	97	22	54	74	30	54	98	220	67	136	173	158	385	852	59
Rians.....	346	86	122	39	64	29	15	60	56	36	61	152	73	247	108	152	286	793	95
Mirabeau.....	234	66	76	32	44	22	14	54	59	55	48	134	59	174	80	168	241	663	75
Meyrargues... . .	241	29	113	21	27	4	41	86	»	»	55	142	25	163	72	»	222	»	»
Pertuis.....	209	49	74	43	36	25	15	59	34	28	60	136	54	166	76	121	250	613	75
Rognes	323	38	61	43	51	29	»	59	64	57	36	165	57	142	»	180	258	»	»
Les Taillades.... ..	264	57	70	35	61	27	15	57	39	49	47	175	66	162	103	145	288	698	69
Cavaillon.....	76	55	58	18	27	14	40	46	16	27	14	242	81	131	81	89	337	638	71
Bassins de l'Ardèche, de la Cèze et du Gard; petits bassins de la rive droite du Rhône.																			
N.-D.-des-Neiges .	1082	52	33	26	93	69	87	113	70	62	52	211	64	111	249	245	327	932	75
Belvezet	1194	5	2	23	50	51	70	97	81	81	31	145	64	30	171	259	240	700	83
Le Thort	1119	49	32	55	97	55	84	91	76	55	35	267	105	136	236	222	407	1001	139
Cubieres.....	996	44	17	17	64	44	68	71	46	44	14	107	41	78	176	161	162	577	99
Barre.....	900	20	98	66	80	48	46	179	42	68	37	217	114	184	174	289	368	1015	98

Stations.	Altitude.	Janv.	Fév.	Mars.	Avril.	Mai.	Juin.	Juill.	Août.	Sept.	Oct.	Nov.	Déc.	1er trim.	2e trim.	3e trim.	4e trim.	Total de l'année.	Nombre de jours pluv.
Bassins de l'Ardèche, de la Cèze et du Gard; petits bassins de la rive droite du Rhône (suite).																			
St-André-de-L. ...	690	76	80	119	114	84	38	125	75	81	55	283	136	275	236	281	474	1266	107
Vialas.....	522	59	40	113	116	71	58	134	66	113	90	290	119	212	245	313	499	1269	76
Prévenchères.....	818	63	45	50	95	41	144	123	88	64	43	326	104	158	280	275	473	1186	117
Villefort.....	597	172	84	71	127	77	93	97	104	85	91	422	137	327	297	286	650	1560	79
Mâlons.....	840	59	105	97	137	52	65	137	100	85	61	289	69	261	254	322	419	1256	102
Genolhac.....	?	61	48	99	117	60	52	174	62	»	»	»	109	208	229	»	»	»	»
Bessèges.....	180	64	82	122	91	41	17	133	237	27	99	225	89	268	149	397	413	1227	73
Barjac.....	180	67	44	98	78	7	0	123	127	52	57	161	51	209	85	302	269	865	51
St-Ambroix.....	?	»	51	104	103	30	21	111	89	9	82	148	54	»	154	209	284	»	»
Pied-de-Borne.....	352	94	72	76	120	41	99	104	87	65	67	279	107	242	260	256	453	1211	110
Collet-de-Dèze....	285	94	45	121	101	59	30	130	90	40	98	231	114	260	190	260	443	1153	88
StÉtienne-V.-F. ..	265	68	68	122	118	51	22	158	81	56	74	279	141	258	191	295	494	1238	102
La Grande-Combe.	404	67	54	126	109	75	31	125	181	42	84	311	74	247	215	348	469	1279	65
Alais	140	64	54	120	78	28	16	85	87	18	16	139	67	238	122	192	222	772	72
StAndré-de-Valb...	?	»	»	96	132	49	52	132	43	50	100	244	132	»	233	225	476	»	»
St Jean-du-Gard...	?	70	56	»	87	»	»	»	»	»	»	»	»	»	»	»	»	»	»
Lasalle.....	?	73	69	210	124	41	30	123	82	33	91	257	145	352	195	238	493	1278	82
Anduze.....	?	56	39	120	79	30	15	139	»	»	»	»	59	215	124	»	»	»	»
Vezenobres.....	?	63	43	»	88	20	6	62	72	9	27	121	58	»	114	143	206	»	»
Lédignan.....	?	62	36	82	88	24	18	77	113	45	27	148	63	180	130	235	238	783	65
Saint-Chaptes.. ..	?	56	50	46	75	26	13	126	128	18	32	103	44	152	114	272	179	717	66
Montpezat.....	1000	60	36	56	108	56	36	132	93	103	99	357	69	152	200	328	525	1205	105
Vals.....	246	0	5	24	116	41	37	122	173	105	116	262	70	29	194	400	448	1071	»
Privas (E. N.)....	304	»	»	59	79	87	42	135	106	131	»	162	33	»	208	372	»	»	»
Lussan.....	305	53	54	59	97	18	18	98	100	18	51	148	50	166	133	216	249	764	45
Pont-St-Esprit. ...	?	42	9	42	85	18	24	176	41	52	51	180	38	93	127	269	269	758	62
Bagnols.....	70	47	30	40	83	13	37	162	45	58	60	161	44	117	133	265	265	780	68
Laudun.....	62	53	46	»	»	»	»	»	»	»	»	»	»	»	»	»	»	»	»
Roquemaure.....	?	33	48	35	79	20	26	114	28	54	46	158	82	116	125	196	286	723	65
Rochefort..... ..	?	»	»	»	78	24	16	85	47	38	57	168	64	»	118	170	289	»	»
Uzès.....	142	»	»	36	65	29	22	136	75	10	40	130	41	»	116	221	211	»	»
Remoulins.....	?	50	68	32	75	8	8	124	49	35	49	185	26	150	91	208	260	709	56
Lédenon.....	?	»	»	»	»	»	11	103	23	71	34	154	34	»	»	197	222	»	»
Pont-d'Avignon ...	?	32	49	24	73	17	2	84	36	32	31	120	72	105	92	152	223	572	42
Aramon.....	?	»	»	»	»	»	16	110	34	17	40	151	52	»	»	161	243	»	»
Beaucaire.....	10	49	98	18	81	33	24	105	39	40	27	139	44	165	138	184	210	697	69
Bassin du Rhône proprement dit, cours inférieur.																			
Valence (E. N.)....	125	63	11	47	56	109	14	62	74	60	69	196	63	121	179	196	328	824	101
Rosans.....	683	21	37	51	71	53	47	48	46	94	38	325	84	109	171	188	447	915	84
Valréas.....	202	37	30	72	69	28	18	87	7	97	40	194	65	139	115	191	299	744	83
Lapalud.....	47	52	56	57	53	15	23	147	30	49	76	165	41	165	91	226	282	764	60
Bollène.....	55	45	36	39	31	20	9	110	16	117	42	177	48	120	60	243	267	690	51
Orange.....	39	41	43	44	87	23	20	107	23	131	42	208	83	128	130	261	333	852	67
Savoillans.....	533	95	69	167	118	37	51	74	22	116	65	355	123	331	206	212	543	1292	94
Sault.....	788	50	62	67	71	18	42	109	77	72	54	220	102	179	131	258	376	944	96
Mt Ventoux (Obre).	1900	156	140	227	130	79	101	145	51	171	74	449	219	523	310	367	742	1942	114
Bedoin.....	309	35	48	67	53	28	39	32	16	101	22	138	73	150	120	149	233	652	58
Carpentras.....	101	31	59	33	48	21	20	47	20	67	12	135	61	123	89	134	208	554	54

Stations.	Altitude.	Janv.	Fév.	Mars.	Avril.	Mai.	Juin.	Juill.	Août.	Sept.	Oct.	Nov.	Déc.	1er trim.	2e trim.	3e trim.	4e trim.	Total de l'année.	Nombre de jours pluv.
Bassin du Rhône proprement dit, cours inférieur (suite).																			
Malaucène	342	7	24	49	94	33	34	69	12	182	34	195	111	80	161	263	340	844	68
Pernes	89	49	72	31	66	9	35	35	29	58	33	197	64	152	110	122	294	678	54
Avignon (E. N.)	24	37	58	32	83	20	14	95	77	40	49	153	72	127	117	212	274	730	74
Saint-Remy	60	18	30	4	66	9	9	46	17	33	11	87	67	52	84	96	165	397	57
Les Baux	202	34	61	19	84	12	11	48	20	49	14	133	76	114	107	117	223	561	46
Frigolet	102		75	22	85	36	24	70	35	31	21	125	58	»	145	136	204	»	»
Mourriès	17	46	197	35	86	17	37	63	98	32	30	142	70	278	140	193	242	853	57
Farimon	41	20	54	22	97	16	12	70	25	17	34	168	59	96	145	112	261	594	60
Saint-Martin-de-C.	20	59	78	24	99	20	46	63	11	14	22	127	73	161	165	88	222	636	54
Viguier	10	54	77	25	87	42	20	76	46	66	22	103	51	156	149	188	176	669	70
Saint-Gilles	?	31	62	45	84	20	17	53	23	70	5	88	37	138	121	146	130	535	66
Arles	15	57	70	29	94	30	18	83	31	29	21	100	54	156	142	143	175	616	85
Lédourneau	4	63	49	14	41	3	31	60	45	12	14	94	54	126	75	117	162	480	37
Saintes-Maries	3	76	53	34	99	20	24	32	13	35	14	106	61	163	143	80	181	567	74
Giraud	0	65	70	29	94	15	11	33	20	15	42	95	54	164	120	68	191	543	72
Faraman	6	60	73	13	106	20	5	42	3	28	46	84	66	146	131	73	196	546	45
RÉGION DE NICE.																			
Petits bassins entre le Rhône et les Alpes.																			
Le Grand-Sambuc	615	0	83	54	82	30	20	130	36	55	69	189	79	137	152	221	337	827	66
Trets	243	77	144	34	78	31	15	59	52	26	79	140	71	255	124	137	290	806	55
Gréasque	322	57	100	45	67	39	13	101	104	44	79	167	61	202	119	249	307	877	81
Aix (E. N.)	218	51	87	36	74	29	14	74	109	46	18	128	53	174	117	229	199	719	78
Aix (C. M.)	199	»	»	27	80	8	8	75	114	28	60	182	57	—	96	217	299		
Réaltort	164	26	139	22	45	6	—	»	3	39	45	181	»	187	»	»	»		
Boue	259	78	95	»	26	30	26	52	62	45	72	156	39	»	82	159	267	»	—
Venelles	409	68	89	39	40	29	27	86	84	29	55	165	46	196	96	199	266	757	72
Bonneval	142	86	82	41	66	31	27	52	68	52	49	168	73	209	124	172	290	795	76
Pélissanne	84	47	58	25	56	27	11	109	15	32	60	166	—	130	94	156	—	»	—
Salon	74	46	79	38	62	46	18	77	0	37	55	165	67	163	126	114	287	690	66
Cornillon	110	60	98	33	70	24	18	63	34	12	45	160	50	191	112	109	255	667	71
Les Pennes	200	74	82	25	46	—	—	80	—	»	»	»	»	181	—	—	—	—	»
Berre	0	58	70	29	43	15	3	120	16	16	40	136	34	157	61	152	210	580	69
Saint-Chamas	4	59	69	29	73	26	15	32	20	30	43	178	53	157	114	82	274	627	75
Port-de-Bouc	2	54	73	24	83	4	0	48	84	34	38	138	30	151	87	166	206	610	39
Septèmes	210	40	146	33	12	29	3	61	9	41	86	129	23	219	44	111	232	606	46
Aubagne	127	30	35	6	91	35	10	67	6	30	74	158	52	71	136	103	281	591	29
Marseille (Obs.)	75	66	110	26	62	23	7	62	35	62	69	101	28	202	92	159	198	651	73
Cap Croisette	?	19	53	16	13	»	»	62	—	37	64	48	14	88	—	—	126	—	—
Phare de Planier	4	28	53	20	34	10	3	69	15	113	47	88	10	101	47	197	145	490	59
La Ciotat	2	58	62	19	57	11	5	32	106	10	»	108	96	139	73	148	—	—	—
Saint-Maximin	302	35	103	39	103	26	»	122	27	35	43	171	54	177	»	184	268	»	»
Barjols	?	96	148	30	99	33	13	75	20	19	44	118	90	274	145	114	252	785	85
Brignoles	220	77	168	38	103	26	46	65	38	19	110	185	139	283	175	122	434	1014	73
Aups	500	104	144	29	125	15	18	44	39	29	57	151	99	277	158	112	307	854	50
Comps	828	46	71	8	127	15	69	45	12	12	79	179	84	125	211	69	342	747	74
Fayence	339	105	80	41	129	29	55	54	19	20	94	293	87	227	213	93	474	1007	86
Annot	690	50	61	43	—	—	—	»	»	»	»	»	»	154	—	»	—	—	—
Draguignan (E. N.)	178	121	168	47	111	16	45	22	55	15	19	165	74	364	127	97	272	881	74

Stations.	Altitude.	Janv.	Fév.	Mars.	Avril.	Mai.	Juin.	Juill.	Août.	Sept.	Oct.	Nov.	Déc.	1er trim.	2e trim.	3e trim.	4e trim.	Total de l'année.	Nombre de jours pluv.
Petits bassins entre le Rhône et les Alpes (suite).																			
Le Muy	»	»	»	»	»	»	22	0	16	20	106	287	106	»	»	36	499	»	»
Le Luc	173	105	167	38	130	19	41	23	27	15	103	220	85	310	190	65	408	973	62
Collobrières	201	172	198	35	157	20	24	33	38	10	97	254	157	405	201	81	508	1195	67
Fréjus	20	84	114	45	85	11	18	6	9	15	85	373	87	243	114	30	545	932	77
Grimaud	90	127	112	34	120	13	16	25	37	17	133	292	125	273	149	79	550	1051	66
Hyères	40	82	82	48	128	15	17	20	100	23	138	237	93	212	160	143	468	983	73
Cap Sicié (sémaph.)	320	71	76	73	59	14	18	92	12	14	62	160	54	220	91	118	276	705	68
Toulon (Obs^re)	18	76	171	46	126	16	23	27	90	9	128	191	86	293	165	126	405	989	83
Porquerolles (ph.)	64	33	64	33	58	8	22	13	44	1	38	122	100	130	88	58	260	536	54
Cannes	5	105	49	43	39	16	25	26	10	13	91	258	77	197	80	49	426	752	59
Nice (E. N.)	18	81	30	48	95	76	36	13	8	31	138	254	49	159	207	52	441	859	51
Nice (Obs^re)	340*	21	28	34	70	54	39	12	2	33	38	100	44	83	163	47	182	475	71
Villefranche (phare)	63	71	20	23	52	7	31	9	0	13	35	259	39	114	90	22	333	559	54
La Garouppe (phare)	81	103	36	25	54	12	14	11	13	17	92	307	73	164	80	41	472	757	65
CORSE.																			
Ajaccio (E. N.)	16	63	11	30	57	33	7	12	36	56	89	178	77	104	97	104	344	649	97
La Giraglia (phare)	79	100	76	89	91	34	0	13	18	40	124	217	231	265	125	71	572	1033	75
Bastia	14	35	60	19	»	17	11	6	4	»	101	171	181	114	»	»	453	»	»
Ile Sanguinaire	?	72	29	22	68	34	16	60	12	41	120	246	151	123	118	113	517	871	90
Pertusato (phare)	85	29	24	13	30	1	7	8	6	38	65	145	72	66	38	52	282	438	81

FIN.

Bureau central Météorologique de France.

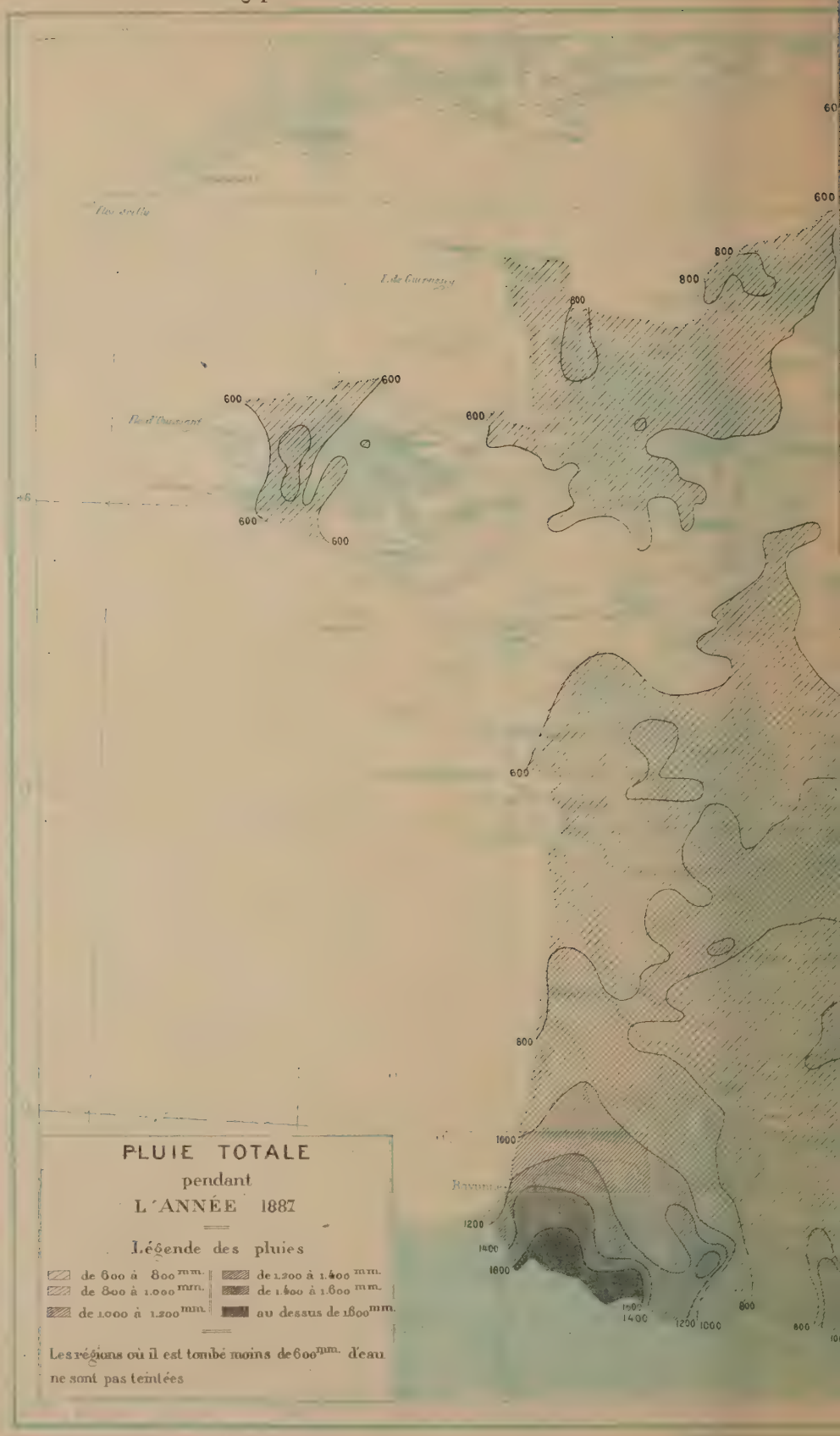

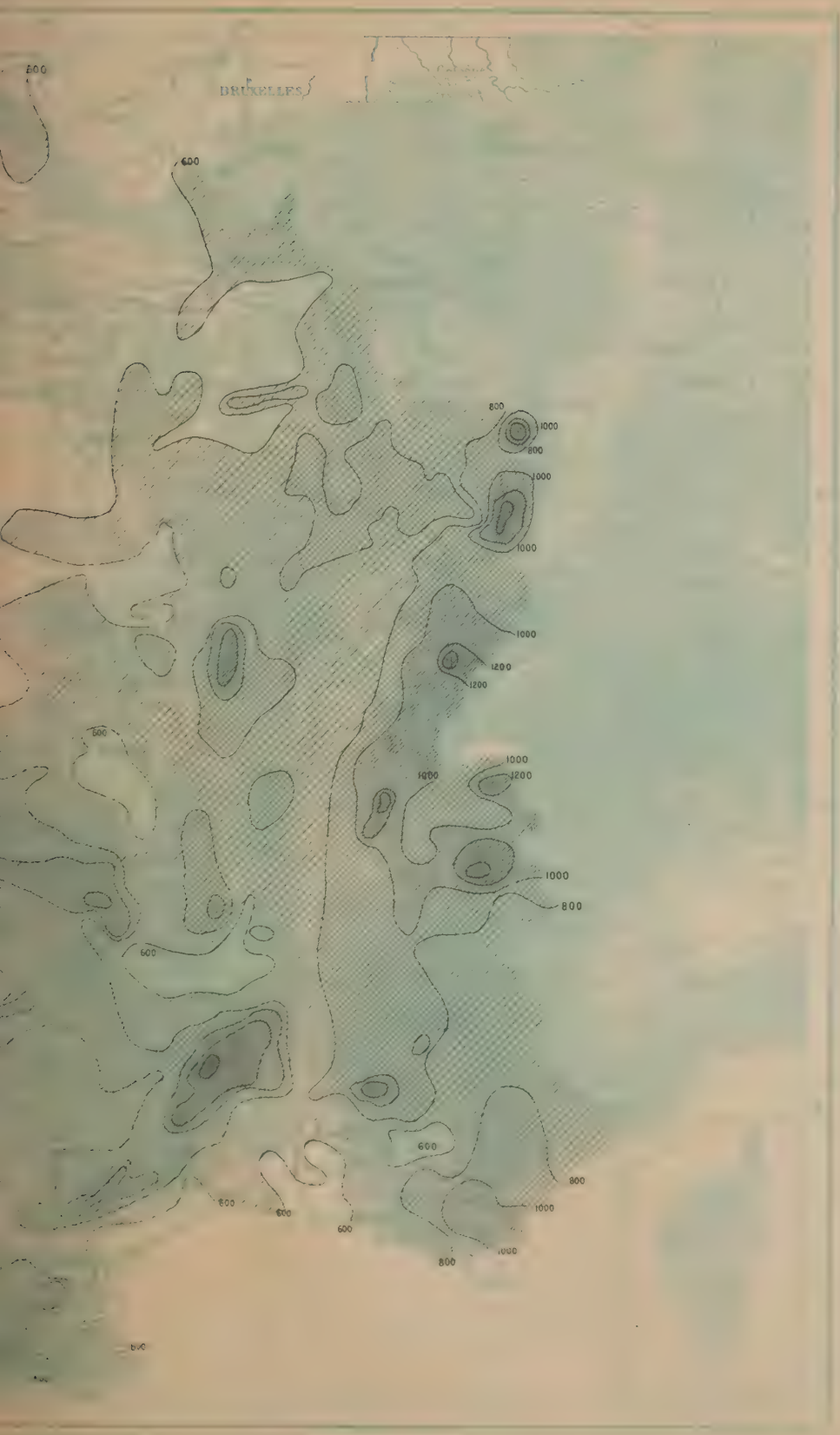
BRUXELLES
600
800
1000
1200

Pluies du Mois de Janvier 1887.

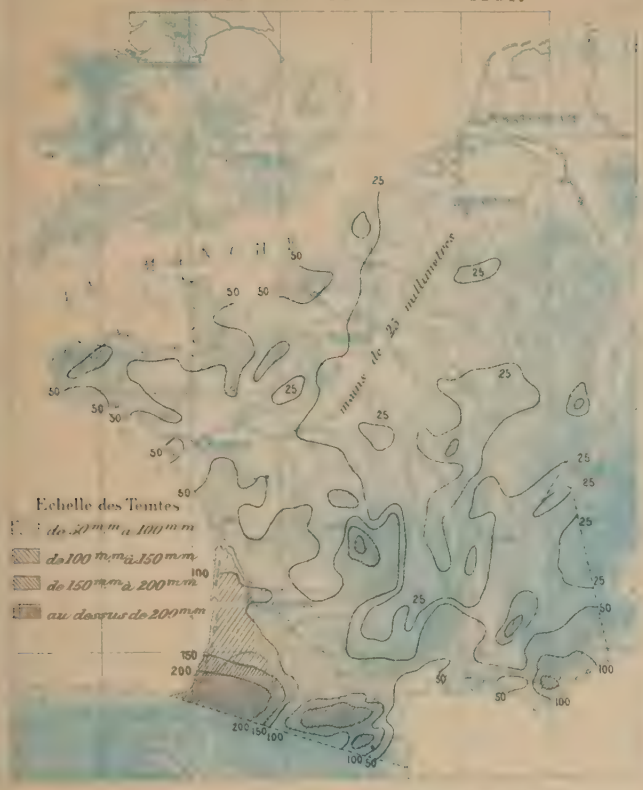

Pluies du Mois de Février 1887.

Pluies du Mois de Mars 1887.

Pluies du Mois d'Avril 1887.

Pluies du Mois de Mai 1887.

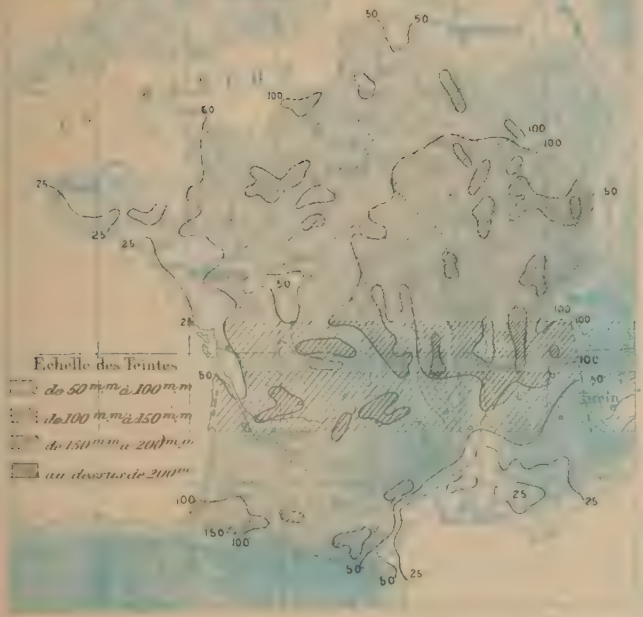

Pluies du Mois de Juin 1887.

Pluies du Mois de Juillet 1887.

Pluies du Mois d'Août 1887.

Pluies du Mois de Septembre 1887.

Pluies du Mois d'Octobre 1887.

Pluies du Mois de Novembre 1887.

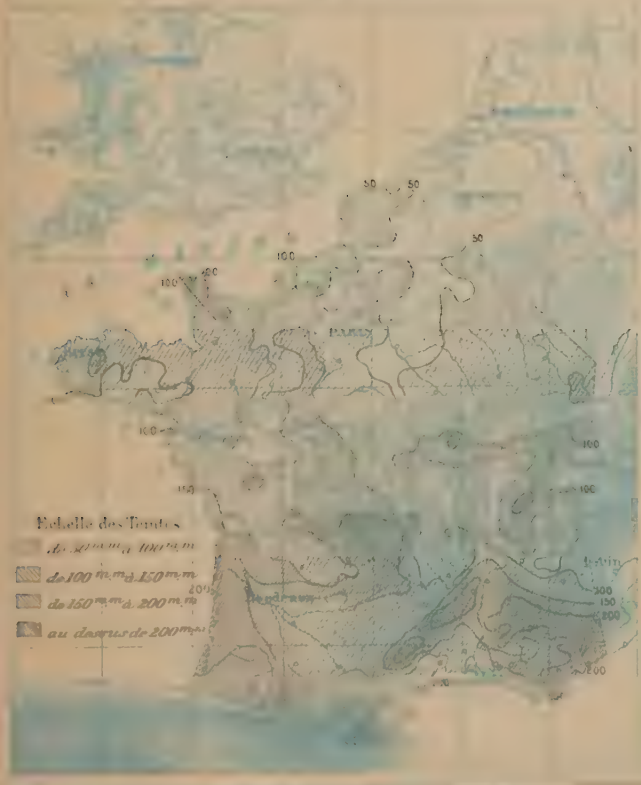

Pluies du Mois de Décembre 1887.

Pluies du 1er Trimestre de 1887.

Pluies du 2me Trimestre de 1887.

Pluies du 3me Trimestre de 1887.

Pluies du 4me Trimestre de 1887.

TABLE DES MATIÈRES.

	Pages.
Sur le régime des pluies en France pendant l'année 1887	(1)
Tableaux d'observation :	
Janvier	1
Février	23
Mars	45
Avril	67
Mai	89
Juin	111
Juillet	133
Août	155
Septembre	177
Octobre	199
Novembre	221
Décembre	243
Résumés. — Total de chaque mois, de chaque trimestre, et total de l'année	265

	Planches
Planches. — Carte de la pluie tombée pendant l'année 1887	I
» chaque mois	II à IV
» chaque trimestre	V

ERRATA.

Page 7.	— Trouville. Total de janvier	58 mm	*au lieu de*	85 mm
» 21.	— Carpentras. Total de janvier	31		
» 24.	— *Lire* Hamblain-l.-P. *au lieu de* Hablamin-l.-P.			
» 38.	— » La Bastide de Sérou *au lieu de* La Bastide de Soac.			
» 43.	— » Mâlons *au lieu de* Blandas.			
» 51.	— Sainte-Marie-du-Mont. Le 4 mars	»	»	1
» 80.	— Egl.-N^re^-d'Entraygues. Le 1er avril	8	»	3
» 89.	— *Lire* Moriviller *au lieu de* Morivillier.			
» 98.	— » Mehun-sur-Yèvre *au lieu de* Melun-sur-Yèvre.			
» 112.	— Desvres. Le 3 juin	13	»	11
» 129.	— Chailluz. Total de juin	56	»	105
» 140.	— Vitré. Total de juillet	16	»	11

Page 146. — Chef-Boutonne. Le 19 juillet	53 mm	*au lieu de*	58 mm
» 151. — Sainte-Seine-l'Abbaye. Total de juillet	88	»	18
» 173. — Lons-le-Saunier. Le 29 août	4	»	44
» 209. — Sancerre. Le 11 octobre	0	»	.
» 217. — Monthureux-s.-S. Total d'octobre	81	»	8
» 226. — Rugles. Le 11 novembre	5	»	6
» 230. — Châteauroux (P. C.). Le 3 novembre	1	»	.
» 259. — Col de la Quillane. Le 6 décembre	9	»	.

(Il a été tenu compte de ces corrections dans le Tableau résumé.)

14624 Paris. — Imprimerie Gauthier-Villars et Fils, quai des Grands-Augustins, 55.